



# DZIENNIK URZĘDOWY

## WOJEWÓDZTWA WARMIŃSKO-MAZURSKIEGO

Olsztyn, dnia środa, 28 stycznia 2026 r.

Poz. 428

### UCHWAŁA NR XVI/118/2025 RADY GMINY GRONOWO ELBLĄSKIE

z dnia 17 grudnia 2025 r.

#### **w sprawie uchwalenia miejscowego planu zagospodarowania przestrzennego terenu położonego na części działek 388/1 oraz 388/2 obręb geodezyjny Jegłownik, Gmina Gronowo Elbląskie**

Na podstawie art. 20 ust. 1 i art. 27 ustawy z dnia 27 marca 2003 r. o planowaniu i zagospodarowaniu przestrzennym (tekst jednolity Dz. U. z 2025 poz. 527 z późn. zm.), art. 64 ust. 2 ustawy z dnia 7 lipca 2023 r. o zmianie ustawy o planowaniu i zagospodarowaniu przestrzennym oraz niektórych innych ustaw (Dz. U. z 2023 r. poz. 1688) oraz art. 18 ust. 2 pkt 5 i art. 40 ust. 1 ustawy z dnia 8 marca 1990 r. o samorządzie gminnym (tekst jednolity Dz. U. z 2025 r. poz. 1153 z późn. zm.), w związku z uchwałą nr II/17/2024 Rady Gminy Gronowo Elbląskie z dnia 12 czerwca 2024 r. o przystąpieniu do sporządzenia miejscowego planu zagospodarowania przestrzennego terenu położonego na części działek 388/1 oraz 388/2 obręb geodezyjny Jegłownik, Gmina Gronowo Elbląskie,

#### **na wniosek Wójta Gminy Gronowo Elbląskie, Rada Gminy Gronowo Elbląskie uchwala, co następuje:**

**§ 1.** Po stwierdzeniu zgodności z ustaleniami Studium uwarunkowań i kierunków zagospodarowania przestrzennego gminy Gronowo Elbląskie uchwalonego uchwałą Nr XXX/269/2017 Rady Gminy Gronowo Elbląskie z dnia 29 listopada 2017 r., uchwala się miejscowy plan zagospodarowania przestrzennego położonego na części działek 388/1 oraz 388/2 obręb geodezyjny Jegłownik, Gmina Gronowo Elbląskie, zwany dalej „planem”, obejmujący obszar o powierzchni około 0,36 ha, jak na rysunku planu (załącznik nr 1).

#### **§ 2.** Wyjaśnienie pojęć użytych w niniejszym planie:

- 1) teren – obszar wydzielony liniami rozgraniczającymi, którego przeznaczenie zostało określone w § 3 oraz karcie terenu;
- 2) nieprzekraczalna linia zabudowy – linia ograniczająca obszar, na którym dopuszcza się wznoszenie budynków;
- 3) układ odwadniający – układ obejmujący szczelne, otwarte lub zamknięte systemy kanalizacji deszczowej, ciekły naturalne, kanały, rowy i drenaże, zbiorniki itp.;
- 4) zagospodarowanie tymczasowe – nowo wprowadzane zagospodarowanie niezgodne z ustaleniami planu w zakresie przeznaczenia terenu lub określonych w nim warunków, standardów i parametrów, które po terminie na jaki zostało dopuszczone powinno ulec likwidacji. Obiekty tymczasowe zgodne z ustaleniami planu nie są zagospodarowaniem tymczasowym;
- 5) dach dwuspadowy symetryczny – dach o symetrycznych kątach nachylenia połaci głównej bryły budynku połączonych wspólną kalenicą; dopuszcza się:
  - a) naczółki,

- b) lukarny z dachem dwuspadowym o nachyleniu dachu takim samym jak dach główny, przy czym łączna długość frontowych ścian tych elementów nie może przekraczać 40% długości odpowiedniej ściany kondygnacji niższej,
  - c) dla budynków o złożonym rzucie dach może posiadać więcej niż dwie połacie, przy czym zawsze dwie stykające się wspólną kalenicą połacie będą symetrycznie pochylone wzdłuż wspólnej kalenicy.
- 6) dach płaski – dach o nachyleniu poszczególnych połaci maksymalnie 20 stopni;
- 7) usługi nieuciążliwe – usługi, których prowadzenie nie powoduje przekroczenia dopuszczalnych standardów jakości środowiska przewidzianych dla przeznaczenia usługowego, oraz sąsiednich terenów mieszkaniowych, w tym przekroczenia dopuszczalnych poziomów hałasu, określonych w przepisach odrębnych.

**§ 3.** Oznaczenie literowe dotyczące klasy przeznaczenia terenu użyte w niniejszym planie to **U** – teren usług. W terenie U dopuszcza się usługi nieuciążliwe z wykluczeniem usług handlu wielkopowierzchniowego i usług rzemieślniczych.

**§ 4. 1.** Ustala się następujące wskaźniki parkingowe do obliczania zapotrzebowania inwestycji na miejsca do parkowania (mp) dla samochodów osobowych – minimum 3 mp na każde rozpoczęte 100 m<sup>2</sup> powierzchni użytkowej, lecz nie mniej niż 2 mp.

2. Ustala się wskaźnik do obliczania zapotrzebowania inwestycji na miejsca przeznaczone na parkowanie pojazdów zaopatrzonych w kartę parkingową (mpk) – minimum 1 mpk na każde 5 mp.

**§ 5. 1.** Ustala się na obszarze planu jeden teren oznaczony numerem 1.

2. Ustalenia szczegółowe planu ustalono w karcie terenu.

**§ 6. KARTA TERENU MIEJSCOWEGO PLANU ZAGOSPODAROWANIA PRZESTRZENNEGO TERENU POŁOŻONEGO NA CZĘŚCI DZIAŁEK 388/1 ORAZ 388/2 OBRĘB GEODEZYJNY JEGŁOWNIK, GMINA GRONOWO ELBLĄSKIE.**

**1. NUMER TERENU: 1**

**2. POWIERZCHNIA: 0,36 ha.**

**3. PRZEZNACZENIE TERENU: U – teren usług.**

**4. ISTNIEJĄCE PRZEZNACZENIE LUB SPOSÓB ZAGOSPODAROWANIA UZNANY ZA ZGODNY Z PLANEM: nie dotyczy.**

**5. ZASADY OCHRONY I KSZTAŁTOWANIA ŁADU PRZESTRZENNEGO:**

1) ustala się następującą kolorystykę:

- a) elewacji budynków w naturalnym kolorze cegły, drewna lub kamienia oraz w kolorach jasnych, niejaskrawych odcieniach z palety brązów, beży, czerwieni, żółcieni, zieleni, szarości i bieli,
- b) dla dachów spadzistych, w naturalnym kolorze dachówki ceramicznej w odcieniach czerwieni, brązu lub szarości.

2) stosuje się zasady zawarte w ust. 6, 8.

**6. ZASADY KSZTAŁTOWANIA ZABUDOWY ORAZ WSKAŹNIKI ZAGOSPODAROWANIA DZIAŁKI LUB TERENU:**

1) nadziemna intensywność zabudowy – minimalna 0, maksymalna 1,2,

2) minimalny udział powierzchni biologicznie czynnej – 20%,

3) maksymalny udział powierzchni zabudowy – 30%;

4) maksymalna wysokość zabudowy:

- a) dla budynków usługowych – 12 m,
- b) dla garaży – 5 m,
- c) dla budowli – dowolna.

- 5) minimalna liczba i sposób realizacji miejsc do parkowania na działce budowlanej objętej inwestycją zgodnie z § 4;
- 6) linie zabudowy:
  - a) nieprzekraczalne – jak na rysunku planu,
  - b) pozostałe – zgodnie z przepisami.
- 7) gabaryty obiektów:
  - a) proporcje rzutu budynku – dowolne.
  - b) geometria dachów – dwuspadowy symetryczny lub płaski,
  - c) według zasad ustalonych pkt 4),
- 8) minimalna powierzchnia nowo wydzielonej działki budowlanej – 700 m<sup>2</sup>,
- 9) inne – wysokość posadowienia posadzki parteru nowego budynku – zgodnie z ustaleniami zawartymi w ust 8 pkt 3).

#### **7. SZCZEGÓŁOWE ZASADY I WARUNKI SCALANIA I PODZIAŁU NIERUCHOMOŚCI:**

- 1) szerokość frontu działki – dowolna;
- 2) powierzchnia nowo wydzielonej działki:
  - a) dla zabudowy usługowej – minimum 700 m<sup>2</sup>,
- 3) kąt położenia granic działki w stosunku do linii rozgraniczających terenu – dowolny.

#### **8. ZASADY OCHRONY ŚRODOWISKA, PRZYRODY I KRAJOBRAZU ORAZ ZASADY KSZTAŁTOWANIA KRAJOBRAZU:**

- 1) w granicach planu, obowiązują dopuszczalne poziomy hałasu zgodnie z przepisami odrębnymi;
- 2) do celów grzewczych i grzewczo-technologicznych należy stosować paliwa stałe, ciekłe i gazowe oraz wykorzystywać energię ze źródeł odnawialnych, z wyłączeniem paliw wysokoemisyjnych;
- 3) teren objęty planem położony jest w obszarze Żuław Elbląskich, w związku z tym ustala się następujące zasady dotyczące zagospodarowania terenów:
  - a) wszelkie działania inwestycyjne w obszarze planu, wymagają dostosowania rozwiązań projektowych do istniejącego egzystencjalnego systemu melioracyjnego i drenażowego, z dopuszczeniem jego przebudowy w oparciu o warunki określone przez właściwe służby melioracyjne oraz decyzje zgodnie z przepisami odrębnymi,
  - b) zmiany istniejącego systemu nie mogą mieć charakteru wycinkowego, nie mogą naruszać sprawności kompleksu urządzeń egzystencjonalnych systemu odwodnienia i ochrony przeciwpowodziowej obszaru planu,
  - c) dla nowych budynków przeznaczonych na pobyt ludzi ustala się wysokość posadowienia posadzki pierwszej nadziemnej kondygnacji nie niższej niż +4,60 m n.p.m.,
  - d) ustalenia zawarte w podpunkcie c) nie dotyczą rozbudowy istniejących budynków i nowych budynków łączonych z istniejącymi budynkami;
- 4) zasady gospodarki odpadami:
  - a) zgodnie z wymogami przepisów odrębnych oraz aktów prawa miejscowego, w obszarze planu zakazuje się tworzenia składowisk odpadów.

#### **9. ZASADY OCHRONY DZIEDZICTWA KULTUROWEGO I ZABYTKÓW, W TYM KRAJOBRAZÓW KULTUROWYCH ORAZ DÓBR KULTURY WSPÓŁCZESNEJ:** nie dotyczy.

#### **10. WYMAGANIA WYNIKAJĄCE Z POTRZEB KSZTAŁTOWANIA PRZESTRZENI PUBLICZNYCH:** nie dotyczy.

#### **11. GRANICE I SPOSOBY ZAGOSPODAROWANIA TERENÓW LUB OBIEKTÓW PODLEGAJĄCYCH OCHRONIE NA PODSTAWIE ODRĘBNYCH PRZEPISÓW:**

- 1) na obszarze planu nie występują prawne formy ochrony przyrody;
- 2) na obszarze planu nie występują obszary szczególnego zagrożenia powodzią;
- 3) obszar objęty planem nie jest zagrożony osuwaniem się mas ziemnych, nie występują na nim udokumentowane złoża kopalin ani ustanowione tereny górnicze;
- 4) tereny objęte planem nie znajdują się w granicach ochronnych śródlądowych zbiorników wodnych wód otwartych.

**12. SZCZEGÓLNE WARUNKI ZAGOSPODAROWANIA TERENU ORAZ OGRANICZENIA W JEGO UŻYTKOWANIU:** nie dotyczy.

**13. ZASADY MODERNIZACJI, ROZBUDOWY I BUDOWY SYSTEMÓW KOMUNIKACJI I INFRASTRUKTURY TECHNICZNEJ:**

- 1) dostępność drogowa – od ul. Szkolnej (spoza granic planu);
- 2) zaopatrzenie w wodę – z sieci wodociągowej;
- 3) odprowadzenie ścieków – zgodnie z przepisami;
- 4) zagospodarowanie wód opadowych i roztopowych – zagospodarowanie na terenie inwestycji lub do układu odwadniającego;
- 5) zaopatrzenie w energię elektryczną – zgodnie z przepisami odrębnymi;
- 6) zaopatrzenie w gaz – z sieci gazowej lub gaz bezprzewodowy;
- 7) zaopatrzenie w ciepło – zgodnie z przepisami odrębnymi;
- 8) gospodarka odpadami – zgodnie z przepisami odrębnymi;
- 9) urządzenia i sieci magistralne – dopuszcza się.

**14. SPOSÓB I TERMIN TYMCZASOWEGO ZAGOSPODAROWANIA, URZĄDZANIA I UŻYTKOWANIA TERENU:** zakaz tymczasowego zagospodarowania.

**15. STAWKA PROCENTOWA, NA PODSTAWIE KTÓREJ USTALA SIĘ OPŁATĘ Z TYTUŁU WZROSTU WARTOŚCI NIERUCHOMOŚCI:** 30%.

§ 7. Załącznikami do niniejszej uchwały, stanowiącymi jej integralne części są:

- 1) część graficzna – rysunek planu w skali: 1:1000 (załącznik nr 1);
- 2) raport podsumowujący przebieg konsultacji społecznych (załącznik nr 2);
- 3) rozstrzygnięcie o sposobie realizacji zapisanych w planie inwestycji z zakresu infrastruktury technicznej, które należą do zadań własnych gminy oraz zasadach ich finansowania (załącznik nr 3);
- 4) dane przestrzenne (załącznik nr 4).

§ 8. Traci moc miejscowy plan zagospodarowania przestrzennego gminy Gronowo Elbląskie w miejscowości Jegłownik uchwalony Uchwałą Rady Gminy Gronowo Elbląskie Nr LIII/339/2023 z dnia 20 grudnia 2023 r. (Dz. Urz. Woj. Warmińsko-Mazurskiego z 2024.10.04, poz. 2087) w zakresie objętym uchwałą, we fragmentach określonych granicami na rysunku planu, stanowiącym załącznik nr 1 do uchwały.

§ 9. Wykonanie uchwały powierza się Wójtowi Gminy Gronowo Elbląskie.

§ 10. Uchwała wchodzi w życie po upływie 14 dni od dnia ogłoszenia jej w Dzienniku Urzędowym Województwa Warmińsko Mazurskiego.

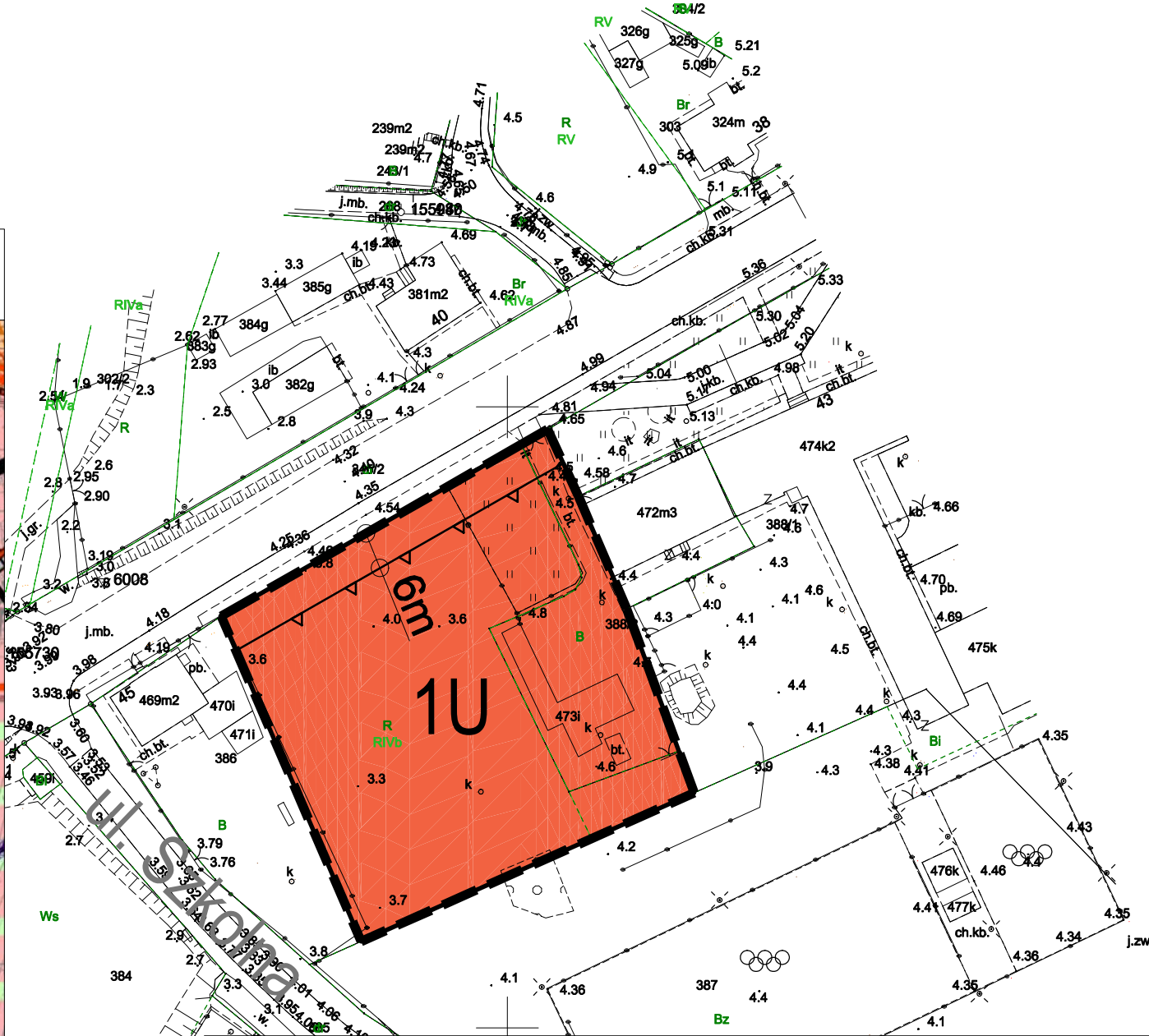
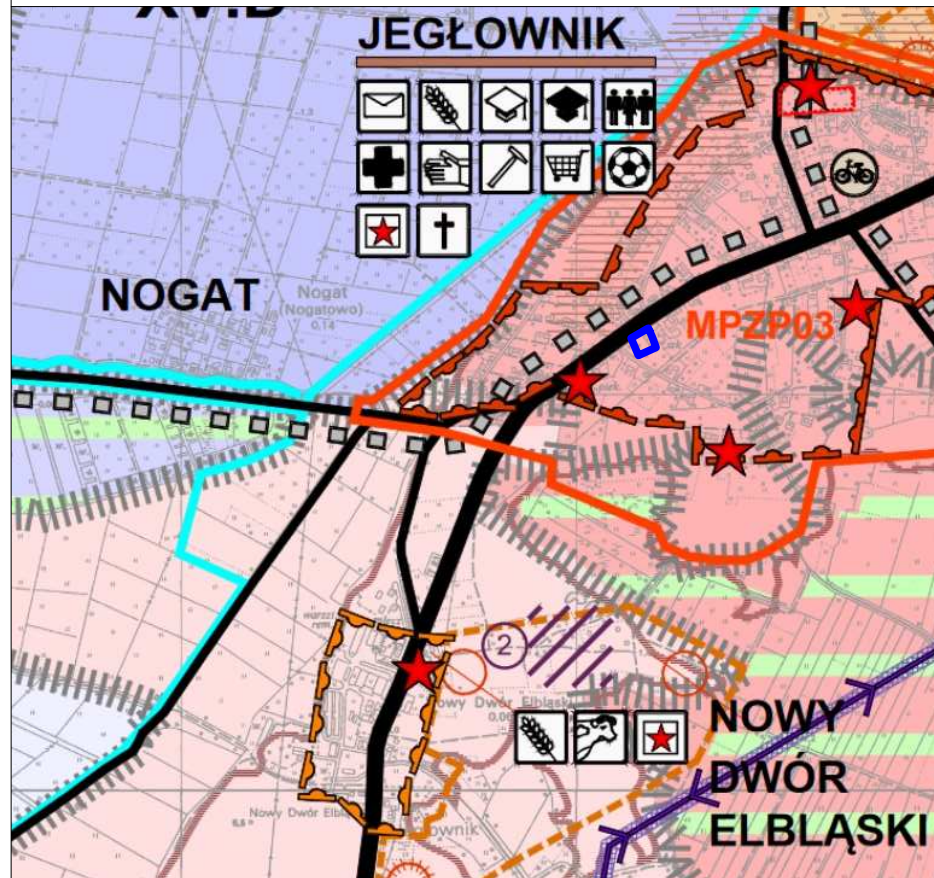
Przewodniczący Rady Gminy

**Krzysztof Dorosz**

Mapa zasadnicza  
Skala 1:1000  
Województwo: Warmińsko-Mazurskie  
Powiat: Elbląski  
Jednostka ewid.: 280403\_2 - Gronowo Elbląskie  
Obręb: 0006 - Jegłownik

### GMINA GRONOWO ELBLĄSKIE MIEJSCOWY PLAN ZAGOSPODAROWANIA PRZESTRZENNEGO TERENU POŁOŻONEGO NA CZĘŚCI DZIAŁEK 388/1 ORAZ 388/2 OBRĘB GEODEZYJNY JEGŁOWNIK, GMINA GRONOWO ELBLĄSKIE

#### WYRYS ZE STUDIUM UWARUNKÓW I KIERUNKÓW ZAGOSPODAROWANIA PRZESTRZENNEGO GMINY GRONOWO ELBLĄSKIE



- OZNACZENIA PLANU**
- GRANICA OBSZARU OBJĘTEGO PLANEM
  - LINIA ROZGRANICZAJĄCA TERENY O RÓŻNYM PRZEZNACZENIU LUB RÓŻNYCH ZASADACH ZAGOSPODAROWANIA
  - NIEPRZEKRACZALNA LINIA ZABUDOWY
- OZNACZENIE TERENU WYDZIELONEGO LINIAMI ROZGRANICZAJĄCYMI
- OZNACZENIE CYFROWE - NUMER TERENU
  - OZNACZENIE LITEROWE - SYMBOL KLASY PRZEZNACZENIA TERENU
- 1U**  
**U** TEREN USŁUG



**ZAŁĄCZNIK NR 1  
DO UCHWAŁY NR XVII/118/2025  
RADY GMINY GRONOWO ELBLĄSKIE  
Z DNIA 17 grudnia 2025 roku**

**KONSULTACJE SPOŁECZNE DOTYCZĄCE PROJEKTU PLANU  
OBYŁY SIĘ  
W DNIACH OD 7 LISTOPADA 2025 R. DO 5 GRUDNIA 2025 R.**

**GMINA GRONOWO ELBLĄSKIE  
ul. Łączności 3  
82-335 GRONOWO ELBLĄSKIE**

**MIEJSCOWY PLAN ZAGOSPODAROWANIA PRZESTRZENNEGO  
TERENU POŁOŻONEGO NA CZĘŚCI DZIAŁEK 388/1 ORAZ 388/2 OBRĘB  
GEODEZYJNY JEGŁOWNIK, GMINA GRONOWO ELBLĄSKIE**

**RYSUNEK PLANU**

- OZNACZENIA**
- granica administracyjna gminy Gronowo Elbląskie
  - granica województwa
  - granica terenów zamkniętych - tereny kolejowe
- KIERUNKI ZMIAN W STRUKTURZE PRZESTRZENNEJ  
GMINY ORAZ W PRZEZNACZENIU TERENÓW**
- A. ZASADY STRUKTURALNE POLITYKI PRZESTRZENNEJ:**  
Kierunki zmian w strukturze funkcjonalnej gminy wg podziału na jednostki planistyczne (strukturalno-przestrzenne)
- I-XVII rozwój rolnictwa jako dominujący kierunek rozwoju gminy we wszystkich jednostkach planistycznych
  - I-IV rozwój osadniczy i gospodarczy wsi - koncentracja usług w zakresie obsługi mieszkańców gminy
  - V-VI rozwój osadniczy i gospodarczy wsi w oparciu o walory kulturowe, historyczną strukturę oraz dogodną dostępność komunikacyjną
  - VII-X rozwój osadniczy w kierunku turystyki w oparciu o walory środowiska rzeki Tyny
  - XI-XIII rozwój osadniczy w oparciu o indywidualne przesłanki (rozwój sportu i turystyki wzdłuż rzeki Fisawki, rozwój osadniczy w oparciu o bliskość Elbląga)
  - XIV-XVII rozwój osadniczy w kierunku turystyki w oparciu o walory środowiska rzeki Nogat
- Kierunki zmian w strukturze przestrzennej według podziału na jednostki planistyczne
- A rozproszony rozwój osadniczy, z wykorzystaniem historycznej lokalizacji na terpań
  - B rozwój osadniczy wzdłuż rzek
  - C rozwój osadniczy wzdłuż dróg
  - D koncentracja rozwoju osadniczego wokół ośrodków
- Struktura sieci osadniczej według koncentracji funkcji
- ośrodek administracji gminnej
  - główne ośrodki koncentracji osadnictwa

- B. INFRASTRUKTURA**
- Tereny obiektów i urządzeń infrastruktury drogowej**
- drogi główne i zbiorcze
  - korytarz infrastruktury, w tym projektowanej drogi ekspresowej (S) lub głównej drogi przyspieszonej (GP) wraz z orientacyjną lokalizacją węzła drogowego i miejsc obsługi podróżnych (MOP)
  - linia kolejowa
  - przystanek kolejowy
- Tereny obiektów i urządzeń infrastruktury technicznej**
- linia energetyczna 110 kV wraz z korytarzem technologicznym
  - linia energetyczna 400 kV wraz z korytarzem technologicznym
  - elektrownia wodna na śluzie w Michałowie
  - gazociąg wysokiego ciśnienia DN 200 Malbork - Elbląg
  - stacja redukcyjna gazu wysokiego ciśnienia
  - ujęcia wody wraz ze strefą ochronną
  - oczyszczalnia ścieków
  - główne kanały melioracyjne
  - wały przeciwozpowodziowe
  - stacje pomp
- Tereny obiektów i urządzeń infrastruktury turystycznej**
- trasy turystyczne (rowerowe, piesze, żeglugowe)
  - zasegłownictwo rzek - potencjalne szlaki żeglugowe
  - orientacyjna lokalizacja kompleksu przystani żeglarskiej - portu zimowego
  - orientacyjna lokalizacja przystani żeglarskiej na Nogacie
  - orientacyjna lokalizacja punktu obsługi turystyki kajakową lub rowerową
  - orientacyjna lokalizacja śluzy w Michałowie wraz z infrastrukturą turystyczną
- C. OBIEKTY I OBSZARY OBJĘTE OCHRONĄ:  
Ochrona zasobów dziedzictwa kulturowego, zabytków oraz dóbr kultury współczesnej**
- obszary i obiekty wpisane do rejestru zabytków województwa warmińsko-mazurskiego
  - stanowiska archeologiczne wpisane do rejestru zabytków archeologicznych wojewódzkiego konserwatora zabytków

- główne ośrodki koncentracji turystyki na bazie walorów historycznych i kulturowych
- główne ośrodki koncentracji turystyki w oparciu o rzeki
- zakładki usług w ośrodkach sieci osadniczej
- ośrodek administracji gminnej
  - ośrodek wspomagający obsługę mieszkańców
  - ośrodek obsługi rolnictwa
  - ośrodek obsługi hodowli bydła
  - szkolnictwo podstawowe
  - szkolnictwo ponadpodstawowe
  - opieka zdrowotna - ośrodek zdrowia
  - miejsce kultu religijnego
  - centrum kultury i sztuki
  - centrum sportu, rekreacji
  - ośrodek integracji mieszkańców
  - ośrodek obsługi turystyki
  - ośrodek obsługi turystyki kwalifikowanej - wodniactwa
  - ośrodek obsługi agroturystyki i turystyki wiejskiej
  - ośrodek rozwoju lokalnego rzemiosła
  - ośrodek obsługi w zakresie handlu
  - ośrodek handlowy o powierzchni sprzedaży powyżej 400 m<sup>2</sup> i 2000 m<sup>2</sup>
- Charakterystyczne cechy gminy żuławskiej stanowiące elementy struktury funkcjonalno-przestrzennej
- Góra Żuławska
  - rzeki
  - kanały melioracyjne
  - sapłazery drzew
  - stare koryta Nogat
  - wały przeciwozpowodziowe

- Obszary i obiekty objęte ochroną w studium
- mięsołowni, w których występują obiekty znajdujące się w wojewódzkiej lub gminnej ewidencji zabytków
  - mięsołowni, w których występują historyczne ornamenty
- Ochrona krajobrazu kulturowego:
- Park Kulturowy - wskazany do ochrony krajobrazu kulturowego
  - historyczne granice jednostek osadniczych, w rejonie których zlokalizowane są relikty krajobrazowe, w szczególności o własnej formie przestrzennej
  - relikty kolei - nasypy kolejowe
  - most zwodzony o walorach historycznych (Szopy)
  - strefa ochrony ekspozycyjnej
  - punkty widokowe
  - pomnik - miejsce pamięci
- Ochrona historycznych układów urbanistycznych, ruralistycznych i zespołów budowlanych:
- historyczny układ urbanistyczny w Jegłowniku
  - historyczne układy ruralistyczne: Wikrowo, Szopy, Fiszewo, Oleśno, Rozgart, Karłowiska Górne, Różany
  - historyczne zespoły budowlane: Nowy Dwór Elbląski, Gronowo i pozostałe zespoły osad jednorodnych
- Ochrona zabytków archeologicznych:
- stanowisko archeologiczne
  - strefa W - bezpośredniej ochrony archeologicznej
  - strefa OW - pośredniej ochrony archeologicznej
- Ochrona przyrody oraz środowiska i jego zasobów
- Obszary i obiekty objęte ochroną przyrody
- obszar Rezerwatów Przyrody Jezioro Dużno
  - obszar NATURA 2000
  - granica Obszaru Chronionego Krajobrazu
- Obszary i obiekty objęte ochroną w studium
- korytarze ekologiczne o znaczeniu ponadlokalnym sieci ECINET POLSKA
  - kierunki korytarzy ekologicznych o znaczeniu lokalnym
  - obszary wskazane do ochrony walorów przyrodniczych
  - powierzchnia przyrodniczo chroniona gminy z otoczeniem

OPRACOWANIE

PAŹDZIERNIK 2024 R.

Em2 Michał Peszkowski  
e-mail: pesz@interia.pl

Załącznik nr 2 do uchwały nr XVI/118/2025  
Rady Gminy Gronowo Elbląskie  
z dnia 17 grudnia 2025 r.

**RAPORT PODSUMOWUJĄCY PRZEBIEG KONSULTACJI SPOŁECZNYCH  
DO PROJEKTU MIEJSCOWEGO PLANU ZAGOSPODAROWANIA PRZESTRZENNEGO TERENU  
POŁOŻONEGO NA CZĘŚCI DZIAŁEK 388/1  
ORAZ 388/2 OBRĘB GEODEZYJNY JEGŁOWNIK,  
GMINA GRONOWO ELBLĄSKIE**

Konsultacje społeczne dotyczące projektu miejscowego planu zagospodarowania przestrzennego terenu położonego na części działek 388/1 oraz 388/2 obręb geodezyjny Jegłownik, Gmina Gronowo Elbląskie odbyły się w dniach od 07 listopada 2025 r. do 05 grudnia 2025r. Na podstawie art. 8i ustawy z dnia 27 marca 2003 r. o planowaniu i zagospodarowaniu przestrzennym (t.j. Dz. U. z 2025 poz. 527 z późn. zm.) konsultacje społeczne odbyły się w następujący sposób:

- zbieranie uwag,
- spotkanie otwarte,
- punkt konsultacyjny.

**Zbieranie uwag** (protokół w załączeniu).

Do projektu miejscowego planu zagospodarowania przestrzennego terenu położonego na części działek 388/1 oraz 388/2 obręb geodezyjny Jegłownik, Gmina Gronowo Elbląskie podczas konsultacji społecznych nie zgłoszono żadnych uwag.

## PROTOKÓŁ

**w sprawie zbierania uwag w ramach konsultacji społecznych dotyczących projektu miejscowego planu zagospodarowania przestrzennego terenu położonego na części działek 388/1 oraz 388/2 obręb geodezyjny Jegłownik, Gmina Gronowo Elbląskie**

Protokół sporządzono w dniu 8 grudnia 2025 roku w Urzędzie Gminy Gronowo Elbląskie przez .....

Na podstawie art. 8i ust. 1) pkt 1) ustawy z dnia 27 marca 2003 r. o planowaniu i zagospodarowaniu przestrzennym (t.j. Dz. U. z 2025 poz. 527 z późn. zm.) w dniach od 07 listopada 2025 r. do 05 grudnia 2025r. odbyło się zbieranie uwag w ramach konsultacji społecznych dotyczących projektu miejscowego planu zagospodarowania przestrzennego terenu położonego na części działek 388/1 oraz 388/2 obręb geodezyjny Jegłownik, Gmina Gronowo Elbląskie.

Do projektu miejscowego planu zagospodarowania przestrzennego terenu położonego na części działek 388/1 oraz 388/2 obręb geodezyjny Jegłownik, Gmina Gronowo Elbląskie podczas konsultacji społecznych nie zgłoszono żadnych uwag.

Protokół zawiera 1 stronę.

Gronowo Elbląskie, dnia 8 grudnia 2025 roku

INSPEKTOR

.....  
(podpis osoby sporządzającej protokół)

WÓJT  
.....  
Marcin Słezak  
.....  
(podpis Wójta)

**Spotkanie otwarte** (protokół w załączeniu).

W dniu 17 listopada 2025r. w Filii Biblioteki Publicznej Gminy Gronowo Elbląskie w Jegłowniku, ul. Nogatu 15, o godz. 16:00, odbyło się spotkanie otwarte w ramach konsultacji społecznych dotyczących projektu miejscowego planu zagospodarowania przestrzennego terenu położonego na części działek 388/1 oraz 388/2 obręb geodezyjny Jegłownik, Gmina Gronowo Elbląskie. Na spotkanie otwarte nikt poza pracownikami UG Gronowo Elbląskie oraz projektantem planu nie przybył.






**Punkt konsultacyjny** (protokół w załączeniu).

W każdy piątek w godz. od 14:00 do 15:00 między 07 listopada 2025r. a 05 grudnia 2025r., w ramach konsultacji społecznych dotyczących projektu miejscowego planu zagospodarowania przestrzennego terenu położonego na części działek 388/1 oraz 388/2 obręb geodezyjny Jegłownik, Gmina Gronowo Elbląskie, w Urzędzie Gminy Gronowo Elbląskie funkcjonował punkt konsultacyjny. W czasie funkcjonowania punktu konsultacyjnego nie ujawnił się nikt zainteresowany ustaleniami przedmiotowego projektu planu miejscowego.

**PROTOKÓŁ**

**w sprawie punktu konsultacyjnego w ramach konsultacji społecznych dotyczących projektu miejscowego planu zagospodarowania przestrzennego terenu położonego na części działek 388/1 oraz 388/2 obręb geodezyjny Jegłownik, Gmina Gronowo Elbląskie**

Protokół sporządzono w dniu 8 grudnia 2025 roku w Urzędzie Gminy Gronowo Elbląskie przez 

Na podstawie art. 8i ust. 1) pkt 5) ustawy z dnia 27 marca 2003 r. o planowaniu i zagospodarowaniu przestrzennym (t.j. Dz. U. z 2025 poz. 527 z późn. zm.) w dniach od 07 listopada 2025 r. do 05 grudnia 2025r. w każdy piątek w godz. od 14:00 do 15:00 funkcjonował w Urzędzie Gminy Gronowo Elbląskie punkt konsultacyjny w ramach konsultacji społecznych dotyczących projektu miejscowego planu zagospodarowania przestrzennego terenu położonego na części działek 388/1 oraz 388/2 obręb geodezyjny Jegłownik, Gmina Gronowo Elbląskie. W czasie funkcjonowania punktu konsultacyjnego nie ujawnił się nikt zainteresowany ustaleniami przedmiotowego projektu planu miejscowego.

Protokół zawiera 1 stronę.

Gronowo Elbląskie, dnia 8 grudnia 2025 roku

  
INSPEKTOR  
.....  
(podpis osoby sporządzającej protokół)  
*Jessica Branecka*

  
WÓJTA  
.....  
*Marcin Słezak*  
.....  
(podpis Wójta)

Załącznik nr 3 do uchwały nr XVI/118/2025

Rady Gminy Gronowo Elbląskie

z dnia 17 grudnia 2025 r.

**ROZSTRZYGNĘCIE O SPOSOBIE REALIZACJI ZAPISANYCH  
W PLANIE INWESTYCJI Z ZAKRESU INFRASTRUKTURY TECHNICZNEJ,  
KTÓRE NALEŻĄ DO ZADAŃ WŁASNYCH GMINY ORAZ, O ZASADACH ICH FINANSOWANIA.**

Realizacja na zasadach obowiązujących w gminie Gronowo Elbląskie.

Załącznik Nr 4 do uchwały Nr XVI/118/2025

Rady Gminy Gronowo Elbląskie

z dnia 17 grudnia 2025 r.

Zalacznik4.gml

**Dane przestrzenne, o których mowa w art. 67a ust. 3 i 5 ustawy z dnia 27 marca 2003 r. o planowaniu i zagospodarowaniu przestrzennym (j.t. Dz.U. z 2020 r. poz. 293 z późn. zm.) ujawnione zostaną po kliknięciu w ikonę**

## Uzasadnienie

Projekt planu opracowany został w oparciu o uchwałę nr II/17/2024 Rady Gminy w Gronowie Elbląskim z dnia 12 czerwca 2024 r. o przystąpieniu do sporządzenia miejscowego planu zagospodarowania przestrzennego terenu położonego na części działek 388/1 oraz 388/2 obręb geodezyjny Jegłownik, gmina Gronowo Elbląskie.

Projekt planu obejmuje teren niezabudowany położony w centrum miejscowości Jegłownik, o powierzchni około 0,36 ha, przy ul. Malborskiej, na działkach nr 388/1 i nr 388/2, na części terenu sąsiadującego ze Szkołą Podstawową w Jegłowniku. Wjazd na teren odbywa się z ul. Malborskiej, jak również istnieje możliwość dojazdu od ul. Szkolnej z wykorzystaniem służebności przejazdu przez teren własności Gminy.

W granicach projektu planu obowiązuje miejscowy plan zagospodarowania przestrzennego gminy Gronowo Elbląskie w miejscowości Jegłownik uchwalony Uchwałą Rady Gminy Gronowo Elbląskie Nr LIII/339/2023 z dnia 20 grudnia 2023 r. (Dz. Urz. Woj. Warmińsko-Mazurskiego z 2024.10.04, poz. 2087). W w/w planie, na przedmiotowym terenie objętym projektem planu, obowiązują ustalenia dotyczące przeznaczenia terenu dla zabudowy usług edukacji - B.12.UE.

Projekt planu zakłada zwiększenie potencjału inwestycyjnego w miejscowości Jegłownik, w zakresie poszerzenia możliwości rozwoju budownictwa usługowego.

Przez miejscowość Jegłownik przebiega ul. Malborska jako droga krajowa nr 22, w obowiązującym planie klasy G. Teren objęty opracowaniem położony jest bezpośrednio przy tej drodze, jednakże obsługa terenu następuje z istniejącej drogi lokalnej, poza teren objętym opracowaniem planu. Linie zabudowy regulujące zasady sytuowania budynków dostosowano do klasy drogi krajowej klasy G.

Celem opracowania zmiany obowiązującego planu jest dostosowanie ustaleń planistycznych do obecnych wymogów polityki przestrzennej gminy, wyrażonej w Studium uwarunkowań i kierunków zagospodarowania przestrzennego Gminy Gronowo Elbląskie, polegającej na aktualizacji obowiązujących ustaleń, umożliwiającej na tym terenie działania inwestycyjne w zakresie usług nieuciążliwych z wykluczeniem usług handlu wielkopowierzchniowego i usług rzemieślniczych w klasie przeznaczenia terenu U – teren usług.

Ustalenia projektu planu nie niosą za sobą obciążeń finansowych dla Gminy, wynikających z art. 36 ustawy o planowaniu i zagospodarowaniu przestrzennym. W zmianie planu nie przewiduje się realizacji nowych układów drogowych i nowej infrastruktury technicznej należących do zadań własnych Gminy.

Rozwiązania przedmiotowego planu są zgodne z ustaleniami – uchwalonego „Studium uwarunkowań i kierunków zagospodarowania przestrzennego gminy Gronowo Elbląskie” uchwałą Nr XXX/269/2017 Rady Gminy Gronowo Elbląskie z dnia 29 listopada 2017 r.

Projekt przedmiotowego planu miejscowego był przedstawiony do konsultacji społecznych w dniach od 07 listopada 2025 r. do 05 grudnia 2025r.

Konsultacje społeczne odbyły się w następujący sposób:

- zbieranie uwag – w trakcie konsultacji społecznych,
- spotkanie otwarte – odbyło się w dniu 17 listopada 2025r. w Filii Biblioteki Publicznej Gminy Gronowo Elbląskie w Jegłowniku, ul. Nogatu 15 o godz. 16:00,
- punkt konsultacyjny – w trakcie konsultacji społecznych funkcjonował w Urzędzie Gminy Gronowo Elbląskie ul. Łączności 3, 82-335 Gronowo Elbląskie, w każdy piątek w godz. od 14:00 do 15:00 między 07 listopada 2025r. a 05 grudnia 2025r.

Podczas konsultacji społecznych, do projektu planu miejscowego, w ustawowym terminie nie wpłynęły żadne uwagi.

Plan sporządzony został zgodnie z obowiązującą procedurą (ustawa o planowaniu i zagospodarowaniu przestrzennym), spełnia obowiązujące w tym zakresie warunki i może być zatwierdzony.

Plan realizuje wymogi ustawy o planowaniu i zagospodarowaniu przestrzennym, szczególnie w zakresie: wymagań ładu przestrzennego, w tym urbanistyki i architektury, walorów architektonicznych i krajobrazowych, wymagań ochrony środowiska, w tym gospodarowania wodami i ochrony gruntów rolnych i leśnych, wymagań ochrony dziedzictwa kulturowego i zabytków oraz dóbr kultury współczesnej, wymagań ochrony zdrowia oraz bezpieczeństwa ludzi i mienia, a także potrzeby osób niepełnosprawnych, potrzeb

obronności i bezpieczeństwa państwa, prawa własności, potrzeb interesu publicznego poprzez poszczególne ustalenia w planie miejscowym, jak również poprzez ustawową procedurę uzgodnień i opinii.

W zakresie potrzeb infrastruktury technicznej, w szczególności sieci szerokopasmowych plan nie ogranicza możliwości rozwoju, co wynika z ustaleń ogólnych zawartych w uchwale.

W trakcie procedury planistycznej zapewniono możliwość udziału społeczeństwa w pracach nad miejscowym planem zagospodarowania przestrzennego, w tym przy użyciu środków komunikacji elektronicznej, poprzez możliwość złożenia wniosków, bądź uwag, drogą email, informując o tym w odpowiednich ogłoszeniach i obwieszczeniach. Ponadto podczas wyłożenia projektu planu wraz z prognozą oddziaływania na środowisko odbyła się publiczna dyskusja na temat rozwiązań przyjętych w projekcie przedmiotowego planu. Tym samym zachowano jawność i przejrzystość procedur planistycznych.

Na obszarze opracowania planu zapewnia się potrzeby związane z odpowiednią ilością i jakością wody do celów zaopatrzenia ludności.

Rada Gminy Gronowo Elbląskie nie podjęła jeszcze w bieżącej kadencji uchwały w sprawie aktualności Studium uwarunkowań i kierunków zagospodarowania przestrzennego gminy Gronowo Elbląskie oraz miejscowych planów zagospodarowania przestrzennego.

Wpływ ustaleń planu na finanse publiczne, w tym budżet gminy jest pozytywny, gdyż uchwalenie przyczynia się do rozwoju ekonomicznego, wzbudzania aktywności wśród mieszkańców oraz branż związanych z dalszymi procesami inwestycyjnymi w zakresie budownictwa usługowego. Koszt sporządzenia przedmiotowego planu jest znikomy dla budżetu gminy w porównaniu do korzyści jakie za sobą niesie możliwość rozwoju miejscowości.

W obszarze planu nie przewiduje się realizacji nowych układów drogowych i nowej infrastruktury technicznej należących do zadań własnych gminy, zaś infrastruktura wodociągowa, kanalizacyjna i odwodnienie, będą realizowane (modernizowane) na zasadach przyjętych w gminie lub umowy pomiędzy gminą oraz inwestorem lub inwestorami.

Podsumowując, plan sporządzony został zgodnie z obowiązującą procedurą (ustawa o planowaniu i zagospodarowaniu przestrzennym), spełnia obowiązujące w tym zakresie warunki i może być zatwierdzony.