



DZIENNIK URZĘDOWY

WOJEWÓDZTWA WARMIŃSKO-MAZURSKIEGO

Olsztyn, dnia środa, 1 kwietnia 2026 r.

Poz. 1383

UCHWAŁA NR XXII/5/2026 RADY MIEJSKIEJ W MRĄGOWIE

z dnia 26 marca 2026 r.

w sprawie pomników przyrody na terenie Gminy Miasto Mrągowo

Na podstawie art. 44 ust. 1 i 2 i art. 45 ustawy z dnia 16 kwietnia 2004r. o ochronie przyrody (t.j. Dz. U. z 2026 r. poz. 13), po uzgodnieniu z Regionalnym Dyrektorem Ochrony Środowiska w Olsztynie, Rada Miejska w Mrągowie uchwala, co następuje:

§ 1. 1. Pomnikami przyrody położonymi na terenie miasta Mrągowo są pojedyncze twory przyrody żywej (drzewa).

2. Nazwy (w tym nazwy własne), wymiary oraz położenie pomników przyrody, o których mowa w ust. 1, określa załącznik nr 1 do uchwały.

3. Mapy przedstawiające lokalizację pomników przyrody, o których mowa w ust. 1, stanowią załączniki nr 2-4.

§ 2. Szczególnym celem ochrony pomników przyrody, o których mowa w § 1, jest zachowanie ich wartości przyrodniczych i krajobrazowych.

§ 3. W stosunku do pomników przyrody, o których mowa w § 1, wprowadza się następujące zakazy:

- 1) niszczenia, uszkodzenia lub przekształcania obiektu,
- 2) uszkodzenia i zanieczyszczenia gleby,
- 3) dokonywania zmian stosunków wodnych, jeżeli zmiany te nie służą ochronie przyrody albo racjonalniej gospodarce rolnej, leśnej, wodnej lub rybackiej,
- 4) zmiany sposobu użytkowania ziemi,
- 5) umieszczenie tablic reklamowych.

§ 4. W stosunku do pomników przyrody, o których mowa w § 1, w ramach czynnej ochrony, ustala się:

- 1) obowiązek monitorowania oznakowania pomników przyrody i uzupełnienia jego braku,
- 2) obowiązek monitorowania stanu zdrowotnego pomników przyrody oraz wykonywania prac pielęgnacyjnych i zabezpieczających na potrzeby ochrony przyrody w ramach zabiegów pielęgnacyjnych oraz w sytuacjach zagrożenia bezpieczeństwa użytkowników nieruchomości, na których rosną bądź nieruchomości sąsiednich,
- 3) wykonywanie działań w celu utrzymania właściwego stanu pomników przyrody i realizacji celów ochrony.

§ 5. Nadzór nad pomnikami przyrody sprawuje Burmistrz Miasta Mrągowo.

§ 6. Wykonanie uchwały powierza się Burmistrzowi Miasta Mrągowo.

§ 7. Niniejsza uchwała została poprzedzona:

- 1) decyzją Wojewody Olsztyńskiego znak: RGŻL-op-380/84 z dnia 11.06.1984r., w sprawie uznania drzewa za pomnik przyrody - lipa drobnolistna,
- 2) uchwałą Nr V/5/2003 Rady Miejskiej w Mrągowie z dnia 20.03.2003r., w sprawie uznania za Pomnik Przyrody - 2 szt. dębów piramidalnych.

§ 8. Uchwała wchodzi w życie po upływie 14 dni od dnia ogłoszenia w Dzienniku Urzędowym Województwa Warmińsko-Mazurskiego.

Przewodnicząca Rady
Miejskiej

Magdalena Szłońska

Załącznik Nr 1 do uchwały Nr XXII/5/2026

Rady Miejskiej w Mrągowie

z dnia 26 marca 2026 r.

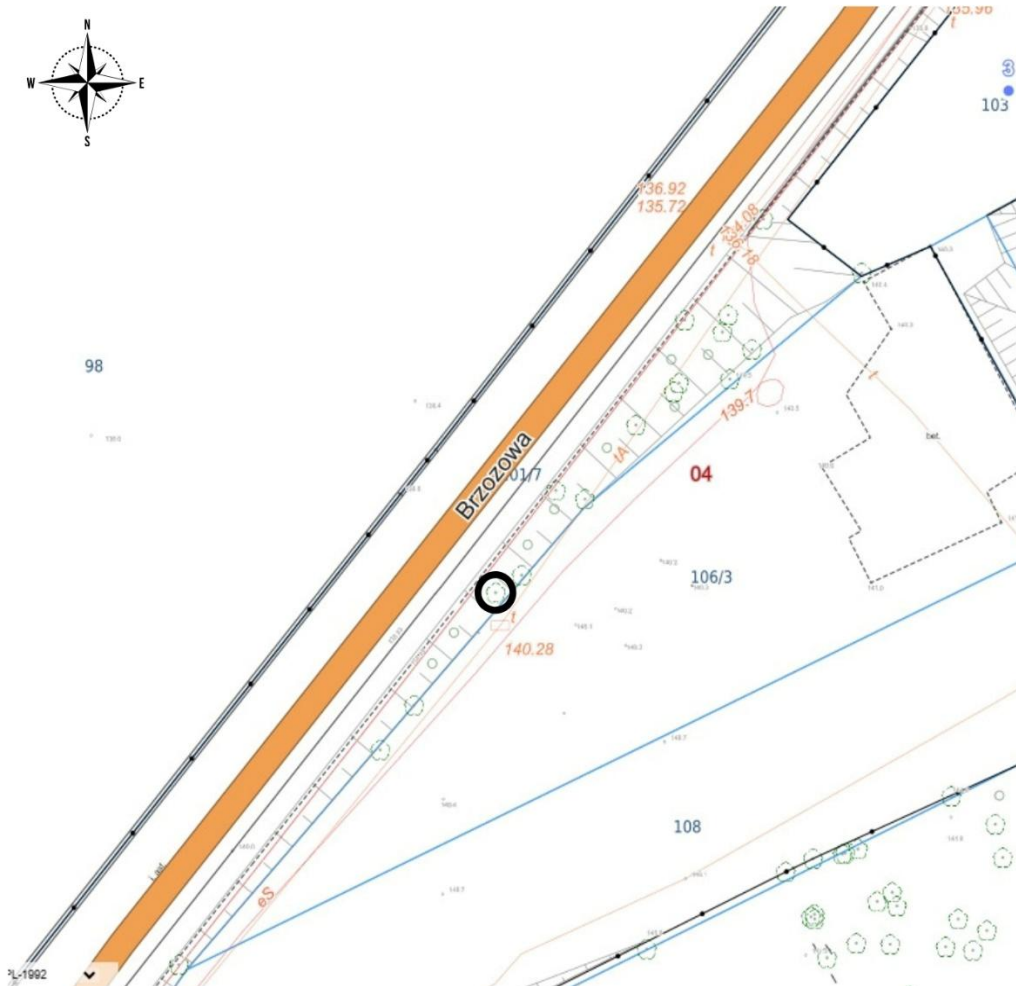
Wykaz pomników przyrody na terenie gminy Miasto Mrągowo

Lp.	Typ i rodzaj	Gatunek drzewa	Nazwa własna	Wymiary		Lokalizacja	
				Wysokość [m]	Obwód pnia na wysokości 130cm [cm]	Położenie (nr ewidencyjny działki, obręb, opis lokalizacji, numer załącznika przedstawiającego lokalizację pomnika przyrody)	Współrzędne geograficzne [X/Y] (1992 (EPSG 2180))
1.	pojedynczy (drzewo)	lipa drobnolistna (<i>Tilia cordata Mill</i>)	Lipa Sikora	26	465	dz. nr 101/7, obręb 4 gmina miasto Mrągowo, przy ulicy Brzozowej naprzeciwko wejścia na zabytkowy cmentarz komunalny, załącznik nr 2 do uchwały	X:669541.29 Y:651107.66
2.	pojedynczy (drzewo)	dąb szypułkowy (<i>Quercus robur L.</i>)	Dąb Ratusz	18	218	dz. nr 153/1, obręb 5 gmina miasto Mrągowo, zlokalizowany na skwerze Jana Pawła II, pierwszy z prawej strony stojąc tyłem do Ratusza, załącznik nr 3 do uchwały	X:669765.92 Y:651470.94
3.	pojedynczy (drzewo)	dąb szypułkowy (<i>Quercus robur L.</i>)	Dąb Skwerek	17	170	dz. nr 153/1, obręb 5 gmina miasto Mrągowo, zlokalizowany na skwerze Jana Pawła II, pierwszy z lewej strony stojąc tyłem	X:669781.53 Y:651470.41

						do Ratusza, załącznik nr 4 do uchwały	
--	--	--	--	--	--	--	--

Załącznik Nr 2 do uchwały Nr XXII/5/2026
 Rady Miejskiej w Mrągowie
 z dnia 26 marca 2026 r.

Położenie pomnika przyrody - Lipa Sikora na ul. Brzozowej w Mrągowie



Legenda

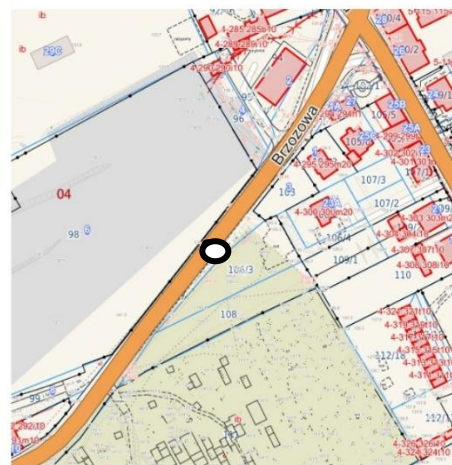
○ lokalizacja pomnika przyrody
 Działka nr 101/7 obręb 4
 m.Mrągowo

▬ granice działek



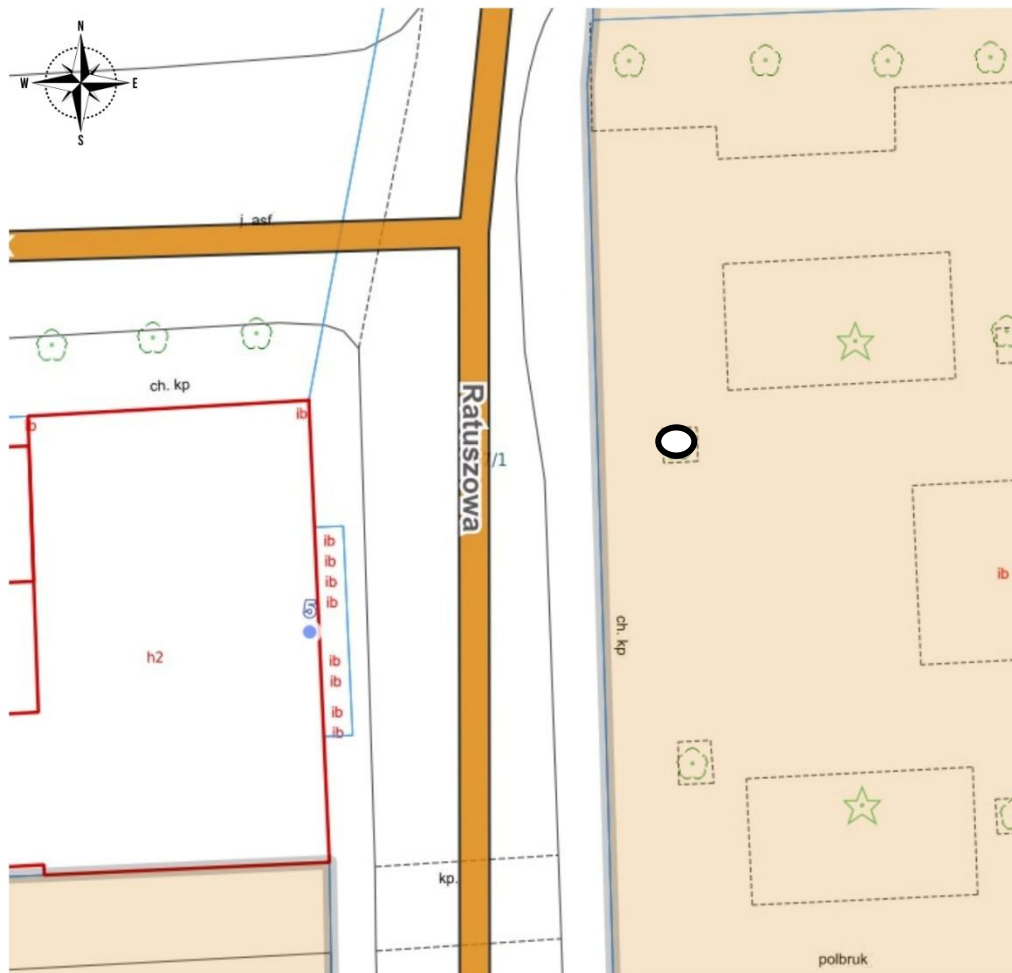
Układ współrzędnych: PL – 1992

Dane topograficzne: Geoportal krajowy



Załącznik Nr 3 do uchwały Nr XXII/5/2026
Rady Miejskiej w Mrągowie
z dnia 26 marca 2026 r.

Położenie pomnika przyrody - Dąb Ratusz na skwerze Jana Pawła II w Mrągowie



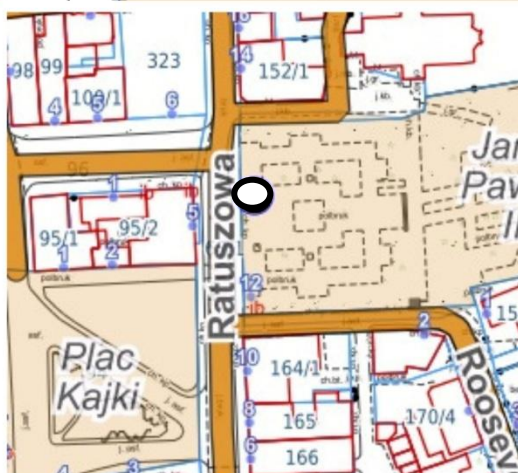
Legenda

○ lokalizacja pomnika przyrody
działka nr ew. 153/1 ob. 5
m.Mrągowo

▬ granice działek

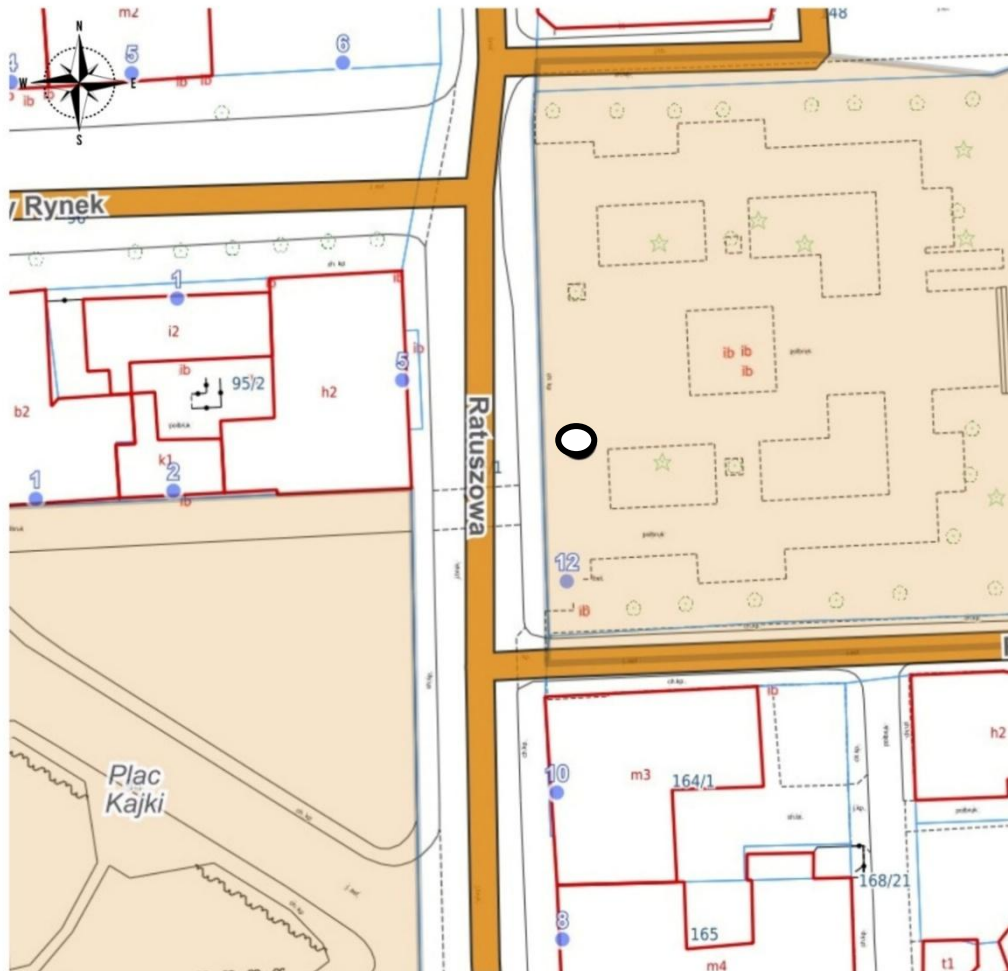


Układ współrzędnych: PL – 1992
Dane topograficzne: Geoportal krajowy



Załącznik Nr 4 do uchwały Nr XXII/5/2026
 Rady Miejskiej w Mrągowie
 z dnia 26 marca 2026 r.

Położenie pomnika przyrody - Dąb Skwerek przy skwerze Jana Pawła II w Mrągowie



Legenda

○ lokalizacja pomnika przyrody
 działka nr ew. 153/1 ob. 5
 m.Mrągowo

▬ granice działek



Układ współrzędnych: PL – 1992
 Dane topograficzne: Geoportal krajowy

