



DZIENNIK URZĘDOWY

WOJEWÓDZTWA WARMIŃSKO-MAZURSKIEGO

Olsztyn, dnia środa, 1 kwietnia 2026 r.

Poz. 1384

UCHWAŁA NR XXII/6/2026 RADY MIEJSKIEJ W MRĄGOWIE

z dnia 26 marca 2026 r.

w sprawie ustanowienia pomników przyrody położonych na terenie Miasta Mrągowo.

Na podstawie art. 44 ust. 1 i 2 i art. 45 ustawy z dnia 16 kwietnia 2004r. o ochronie przyrody (tj. Dz. U. z 2026 r. poz. 13), po uzgodnieniu z Regionalnym Dyrektorem Ochrony Środowiska w Olsztynie, Rada Miejska w Mrągowie uchwala, co następuje:

§ 1. 1. Ustanawia się pomnikami przyrody 2 drzewa gatunku dąb szypułkowy oraz 1 drzewo gatunku lipa drobnolistna rosnące na terenie miasta Mrągowo.

2. Nazwy (w tym nazwy własne), wymiary oraz położenie pomników przyrody, o których mowa w ust. 1, określa załącznik nr 1 do uchwały.

3. Mapy przedstawiające lokalizację pomników przyrody, o których mowa w ust. 1, stanowią załączniki nr 2-4.

§ 2. Szczególnym celem ochrony pomników przyrody, o których mowa w § 1, jest zachowanie ich wartości przyrodniczych i krajobrazowych.

§ 3. W stosunku do pomników przyrody, o których mowa w § 1, wprowadza się następujące zakazy:

- 1) niszczenia, uszkodzenia lub przekształcania obiektu,
- 2) uszkodzenia i zanieczyszczenia gleby,
- 3) dokonywania zmian stosunków wodnych, jeżeli zmiany te nie służą ochronie przyrody albo racjonalnej gospodarce rolnej, leśnej, wodnej lub rybackiej,
- 4) zmiany sposobu użytkowania ziemi,
- 5) umieszczania tablic reklamowych,

§ 4. W stosunku do pomników przyrody, w ramach czynnej ochrony, ustala się:

- 1) obowiązek monitorowania oznakowania pomników przyrody i uzupełniania jego braku,
- 2) obowiązek monitorowania stanu zdrowotnego pomników przyrody oraz wykonywania prac pielęgnacyjnych i zabezpieczających na potrzeby ochrony przyrody w ramach zabiegów pielęgnacyjnych oraz w sytuacjach zagrożenia bezpieczeństwa użytkowników nieruchomości, na których rosną bądź nieruchomości sąsiednich,
- 3) wykonywanie działań w celu utrzymania właściwego stanu pomników przyrody i realizacji celów ochrony.

§ 5. Nadzór nad pomnikami przyrody sprawuje Burmistrz Miasta Mrągowo.

§ 6. Wykonanie uchwały powierza się Burmistrzowi Miasta Mrągowo.

§ 7. Uchwała wchodzi w życie po upływie 14 dni od dnia ogłoszenia w Dzienniku Urzędowym Województwa Warmińsko-Mazurskiego.

Przewodnicząca Rady
Miejskiej

Magdalena Szłońska

Załącznik Nr 1 do uchwały Nr XXII/6/2026

Rady Miejskiej w Mrągowie

z dnia 26 marca 2026 r.

Wykaz pomników przyrody na terenie gminy Miasto Mrągowo

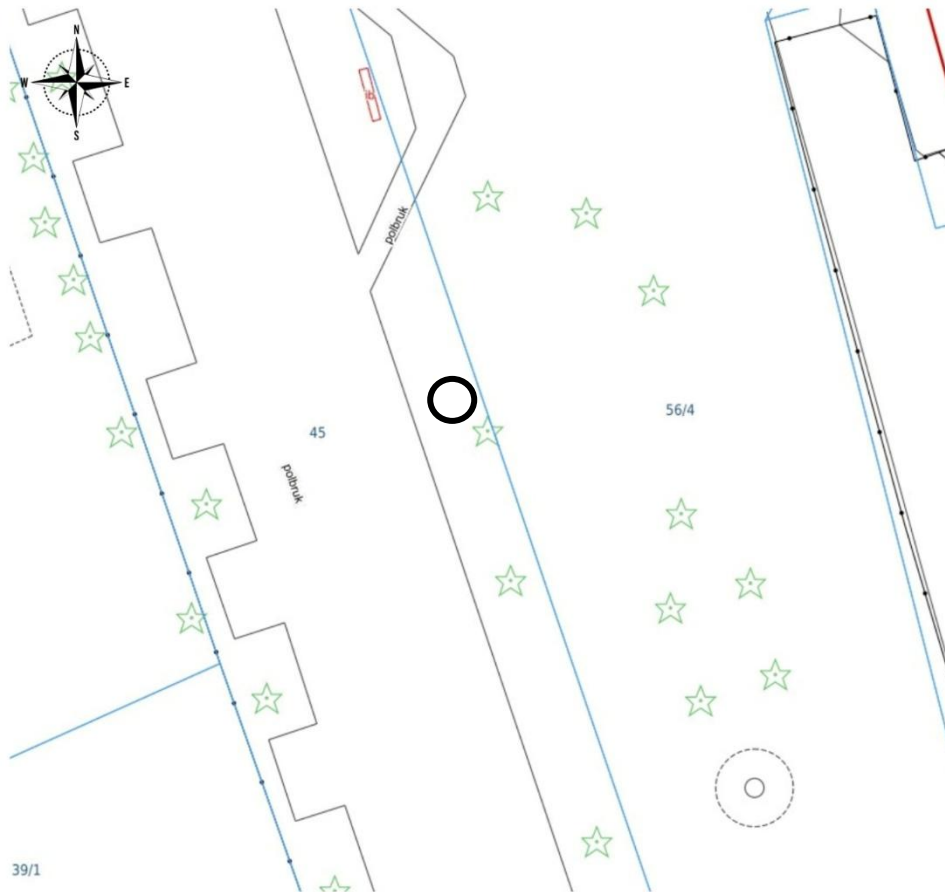
Lp.	Typ i rodzaj	Gatunek drzewa	Nazwa własna	Wymiary		Lokalizacja	
				Wysokość [m]	Obwód pnia na wysokości 130cm [cm]	Położenie (nr ewidencyjny działki, obręb, opis lokalizacji, numer załącznika przedstawiającego lokalizację pomnika przyrody)	Współrzędne geograficzne [X/Y] (1992 (EPSG 2180))
1.	pojedynczy (drzewo)	dąb szypułkowy (<i>Quercus robur L.</i>)	Dąb Magistrat	21	264	dz. nr 45 obręb 5 gmina miasto Mrągowo, na placu unii, załącznik nr 2 do uchwały	X:669428.71 Y:651466.44
2.	pojedynczy (drzewo)	lipa drobnolistna (<i>Tilia Cordata Mill.</i>)	Lipa Królewska	30	263	dz. nr 144/25, obręb 5 gmina miasto Mrągowo, przy ulicy Królewieckiej, załącznik nr 3 do uchwały	X:670018.60 Y:651467.23
3.	pojedynczy (drzewo)	dąb szypułkowy (<i>Quercus robur L.</i>)	Dąb Pokoju	25	336	dz. nr 148 obręb 5 gmina miasto Mrągowo, przy kościele ewangelickim po lewej stronie od wejścia, załącznik nr 4 do uchwały	X:669814.53 Y:651502.95

Załącznik Nr 2 do uchwały Nr XXII/6/2026

Rady Miejskiej w Mrągowie

z dnia 26 marca 2026 r.

Położenie pomnika przyrody - Dąb Magistrat na placu Unii Europejskiej w Mrągowie



Legenda

○ lokalizacja pomnika przyrody
działka nr ew. 45 ob. 5
m.Mrągowo

▬ granice działek



Układ współrzędnych: PL – 1992
Dane topograficzne: Geoportal krajowy



Załącznik Nr 3 do uchwały Nr XXII/6/2026
 Rady Miejskiej w Mrągowie
 z dnia 26 marca 2026 r.

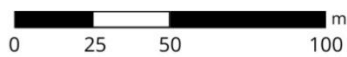
Położenie pomnika przyrody - Lipa Królewska przy ul. Królewieckiej w Mrągowie



Legenda

○ lokalizacja pomnika przyrody
 działka nr ew. 144/25 ob. 5
 m.Mrągowo

▬ granice działek



Układ współrzędnych: PL – 1992
 Dane topograficzne: Geoportal krajowy

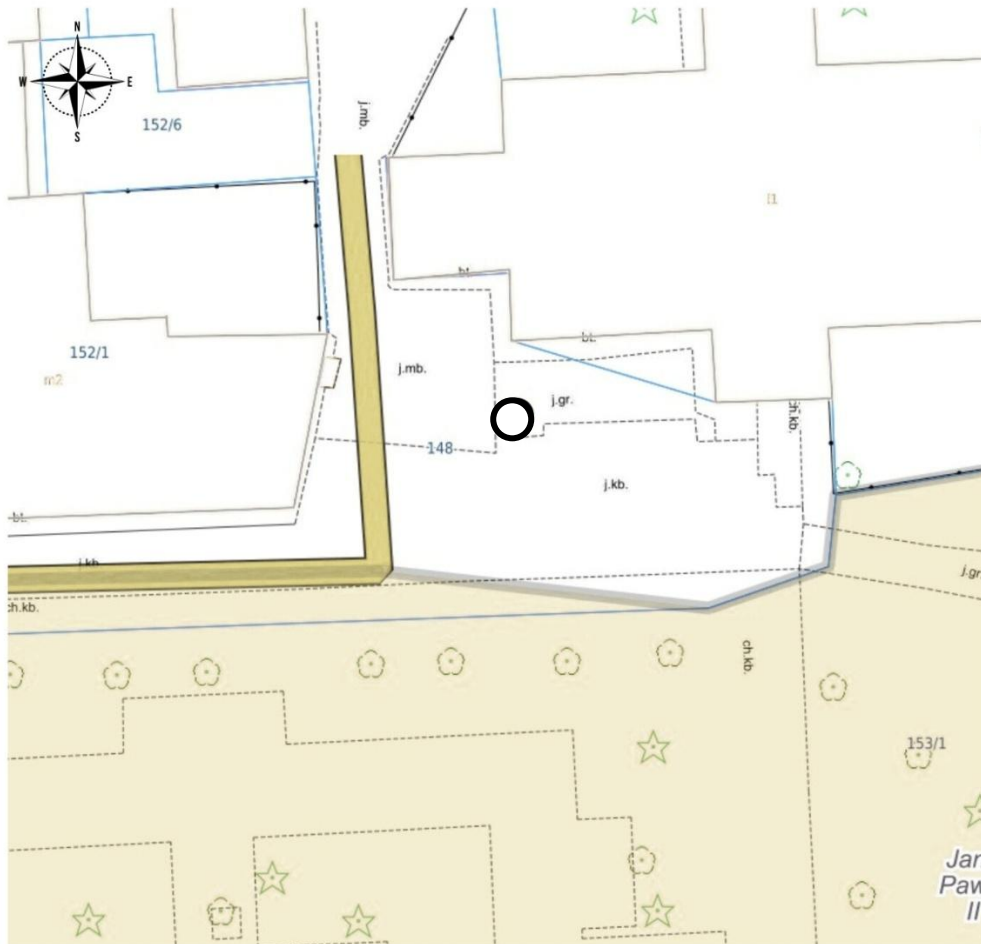


Załącznik Nr 4 do uchwały Nr XXII/6/2026

Rady Miejskiej w Mrągowie

z dnia 26 marca 2026 r.

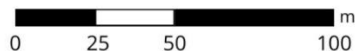
Położenie pomnika przyrody - Dąb Pokoju przy kościele ewangelickim w Mrągowie



Legenda

○ lokalizacja pomnika przyrody
działka nr ew. 148 ob. 5
m.Mrągowo

▬ granice działek



Układ współrzędnych: PL – 1992
Dane topograficzne: Geoportal krajowy

