



# DZIENNIK URZĘDOWY

## WOJEWÓDZTWA ZACHODNIOPOMORSKIEGO

---

Szczecin, dnia 2 sierpnia 2013 r.

Poz. 2895

### UCHWAŁA NR XXVII/186/2013 RADY GMINY STARA DĄBROWA

z dnia 27 czerwca 2013 r.

#### w sprawie zniesienia pomnika przyrody.

Na podstawie art. 18 ust. 2 pkt 15 ustawy z dnia 8 marca 1990 r. o samorządzie gminnym (Dz. U. z 2013 r., poz. 594 j.t.), w związku z art. 44 ust. 3 ustawy z dnia 16 kwietnia 2004 r. o ochronie przyrody (Dz. U. z 2009 r. Nr 151, poz. 1202 t. j., Nr 157, poz. 1241, Nr 215 poz. 1664, z 2010 r. Nr 76, poz. 489, Nr 119, poz. 804, z 2011 r. Nr 34, poz. 170, Nr 94, poz. 549, Nr 208, poz. 1241, Nr 224, poz. 1337, z 2012 r. poz. 985, z 2013 r. poz. 7, 73, 165), po uzgodnieniu z Regionalnym Dyrektorem Ochrony Środowiska w Szczecinie, Rada Gminy w Starej Dąbrowie uchwala, co następuje:

§ 1. 1. Znosi się pomnik przyrody - dąb szypułkowy *Quercus robur* rosnący w pasie drogowym drogi Parlino-Warchlino, na działce o numerze geodezyjnym 97, w obrębie Parlino, w gminie Stara Dąbrowa, uznanym za pomnik przyrody uchwałą Nr XXXIII/221/206 Rady Gminy w Starej Dąbrowie, z dnia 15 lutego 2006, w sprawie uznania drzew za pomniki przyrody (Dz. Urz. woj. zachodniopomorskiego Nr 46, poz. 836, z dnia 6 kwietnia 2006 r.).

2. Zniesienie pomnika przyrody, o którym mowa w ust. 1 następuje z uwagi na konieczność zapewnienia bezpieczeństwa powszechnego.

3. Fotografie oraz mapa z lokalizacją drzewa, o którym mowa w ust. 1 stanowią załączniki Nr 1 i Nr 2 do niniejszej uchwały.




§ 2. Wykonanie uchwały powierza się Wójtowi Gminy Stara Dąbrowa,

§ 3. Uchwała wchodzi w życie po upływie 14 dni od jej ogłoszenia w Dzienniku Urzędowym Województwa Zachodniopomorskiego.

Przewodnicząca Rady Gminy

**Justyna Szymczak**

Załącznik Nr 1 do uchwały Nr XXVII/186 /2013  
Rady Gminy Stara Dąbrowa  
z dnia 27 czerwca 2013 r.



**Dąb szypulkowy (*Quercus robur*),**

o obwodzie pnia mierzonego na wysokości  $h=130$  cm, wynoszącego 410 cm, rosnący w pasie drogowym drogi Parlino-Warchlino, będącej własnością Skarbu Państwa, położonej na działce o numerze geodezyjnym 97, o powierzchni 0,25 ha, obręb ewidencyjny Parlino, gmina Stara Dąbrowa.

Załącznik Nr 2 do uchwały Nr XXVII/186/2013  
Rady Gminy Stara Dąbrowa  
z dnia 27 czerwca 2013 r.

