



DZIENNIK URZĘDOWY

WOJEWÓDZTWA ZACHODNIOPOMORSKIEGO

Szczecin, dnia 30 października 2014 r.

Poz. 4180

UCHWAŁA NR XXXV/257/2014 RADY MIEJSKIEJ W MORYNIU

z dnia 30 września 2014 r.

w sprawie zaliczenia do kategorii dróg gminnych

Na podstawie art. 7 ust. 2 ustawy z dnia 21 marca 1985 r. o drogach publicznych (tj. Dz. U. z 2013 r., poz. 260, 843, 1446, 1543 z 2014 r. poz. 659, 1446) Rada Miejska w Moryniu po zasięgnięciu opinii Zarządu Powiatu w Gryfinie uchwala, co następuje:

§ 1. Zalicza się następujące drogi do kategorii dróg gminnych:

- 1) w obrębie Witnica działki nr 107/113, 107/143, 107/145, 34, 69/6, 69/4, 118, 107/149, 70/4, 70/7, 73, 102/21, 69/3. Lokalizacja przedmiotowych dróg oznaczona jest na mapie, stanowiącej załącznik Nr 1 do niniejszej uchwały;
- 2) w obrębie Stare Objezierze działki nr 6, 8, 9, 172, 176/2, 122, 101. Lokalizacja przedmiotowych dróg oznaczona jest na mapie, stanowiącej załącznik Nr 2 do niniejszej uchwały;
- 3) w obrębie Przyjezierze II działki nr - 793. Lokalizacja przedmiotowych dróg oznaczona jest na mapie, stanowiącej załącznik Nr 3 do niniejszej uchwały;
- 4) w obrębie Przyjezierze działki nr 130, 105/27, 105/45. Lokalizacja przedmiotowych dróg oznaczona jest na mapie, stanowiącej załącznik Nr 4 do niniejszej uchwały;
- 5) w obrębie Mirowo działki nr 346. Lokalizacja przedmiotowych dróg oznaczona jest na mapie, stanowiącej załącznik Nr 5 do niniejszej uchwały;
- 6) w obrębie 1 Miasta Moryń działki nr 27, 23/4, 21, 83, 68, 143/2, 143/9, 63/1, 143/15, 96/1, 103, 142, 141, 140, 89, 90 Lokalizacja przedmiotowych dróg oznaczona jest na mapie, stanowiącej załącznik Nr 6 do niniejszej uchwały;
- 7) w obrębie Nowe Objezierze działki nr 4. Lokalizacja przedmiotowych dróg oznaczona jest na mapie, stanowiącej załącznik Nr 7 do niniejszej uchwały;
- 8) w obrębie Klępicz działki nr 67, 110. Lokalizacja przedmiotowych dróg oznaczona jest na mapie, stanowiącej załącznik Nr 8 do niniejszej uchwały;
- 9) w obrębie Gądno działki nr 246, 248, 249, 216, 192. Lokalizacja przedmiotowych dróg oznaczona jest na mapie, stanowiącej załącznik Nr 9 do niniejszej uchwały;
- 10) w obrębie Dolsko działki nr 130, 35, 162, Lokalizacja przedmiotowych dróg oznaczona jest na mapie, stanowiącej załącznik Nr 10 do niniejszej uchwały.

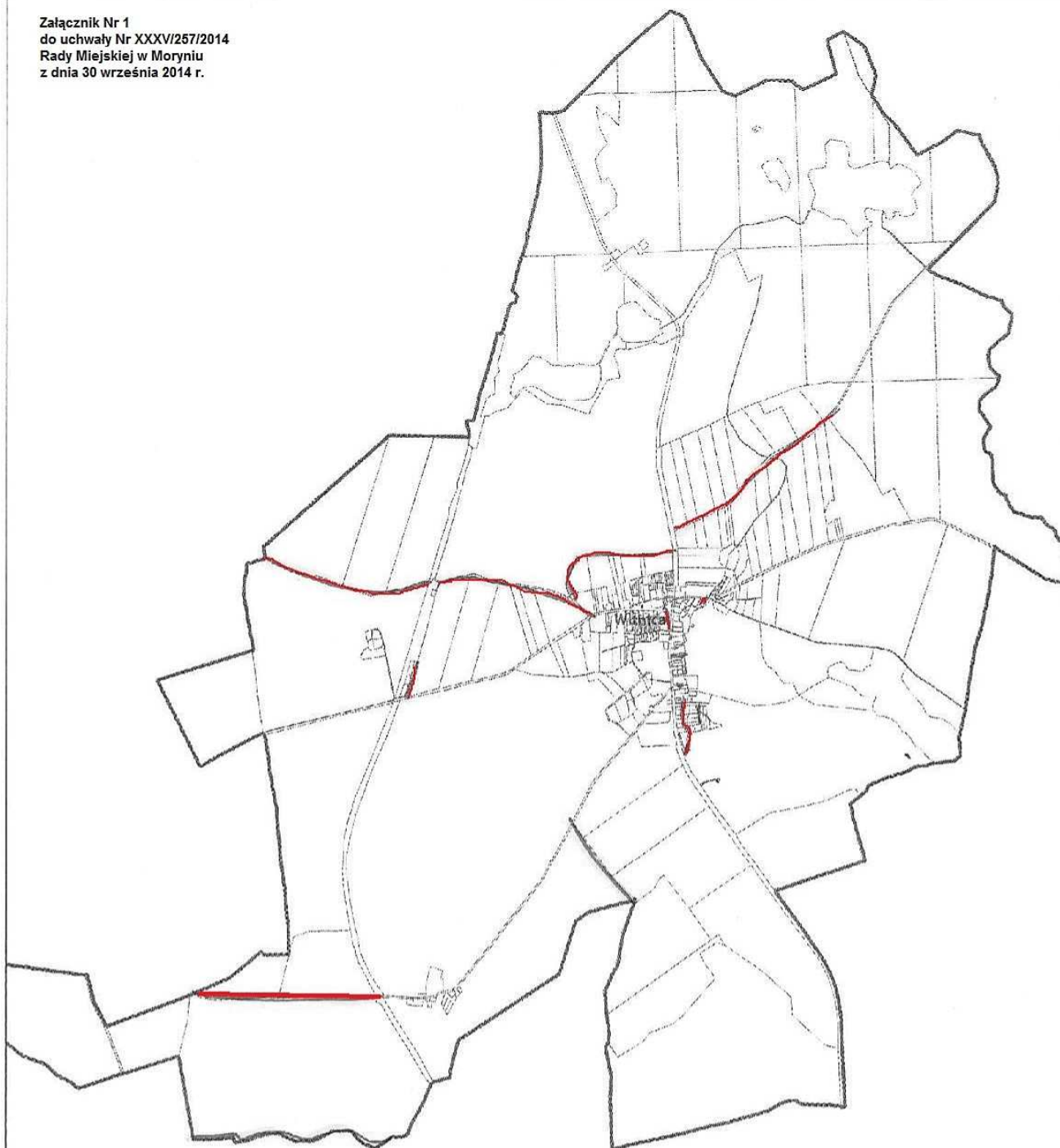
§ 2. Zaliczenie dróg, o których mowa w § 1 do kategorii dróg gminnych następuje z mocą od dnia 1 stycznia 2015 r.

§ 3. Uchwała wchodzi w życie po 14 dniach od ogłoszenia w Dzienniku Urzędowym Województwa Zachodniopomorskiego.

Przewodnicząca Rady Miejskiej


Jadwiga Fragstein-Niemsdorff

Załącznik Nr 1
do uchwały Nr XXXVI/257/2014
Rady Miejskiej w Moryniu
z dnia 30 września 2014 r.



Mapa działek ewidencyjnych obrębu:

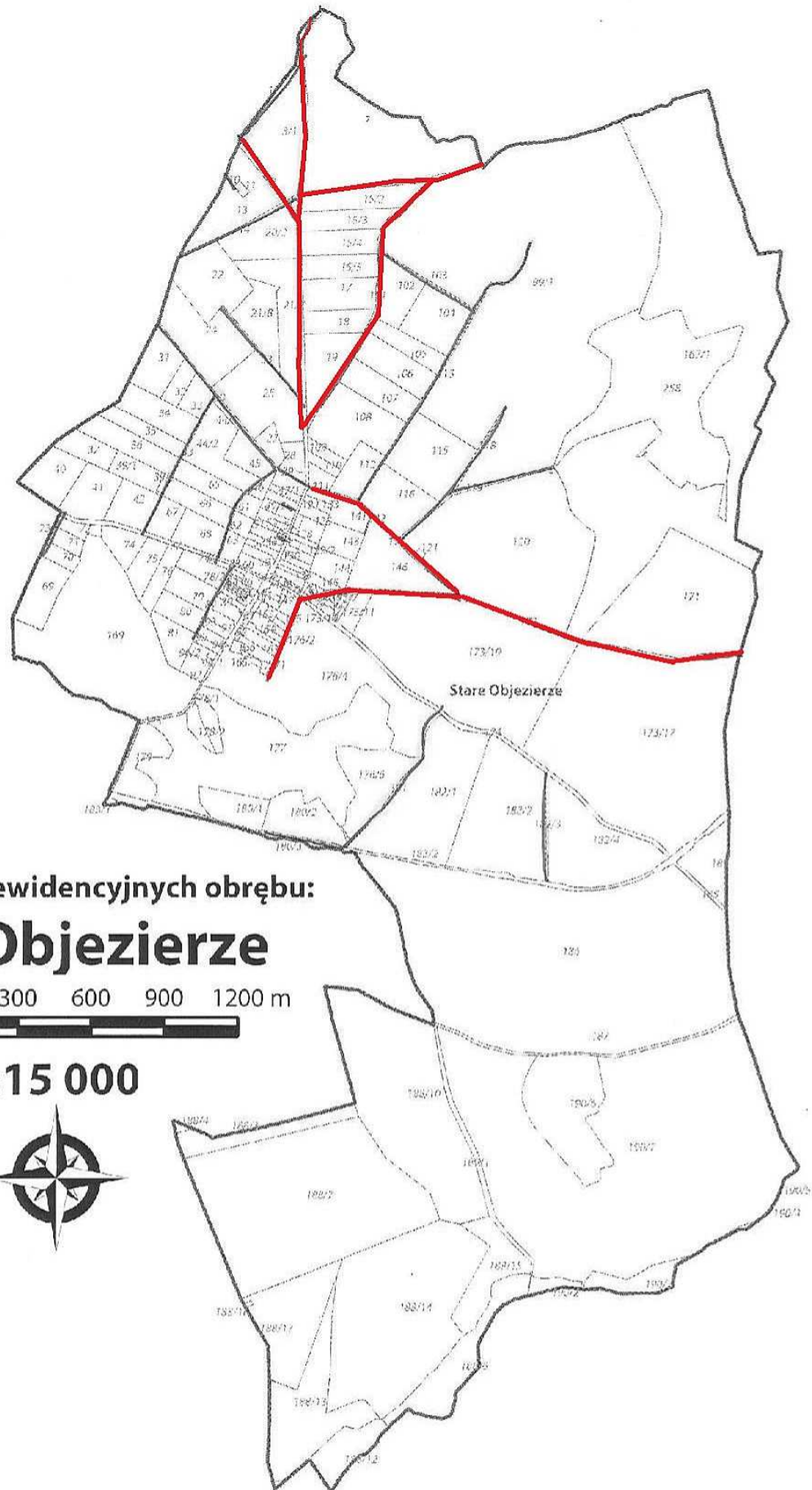
Witnica



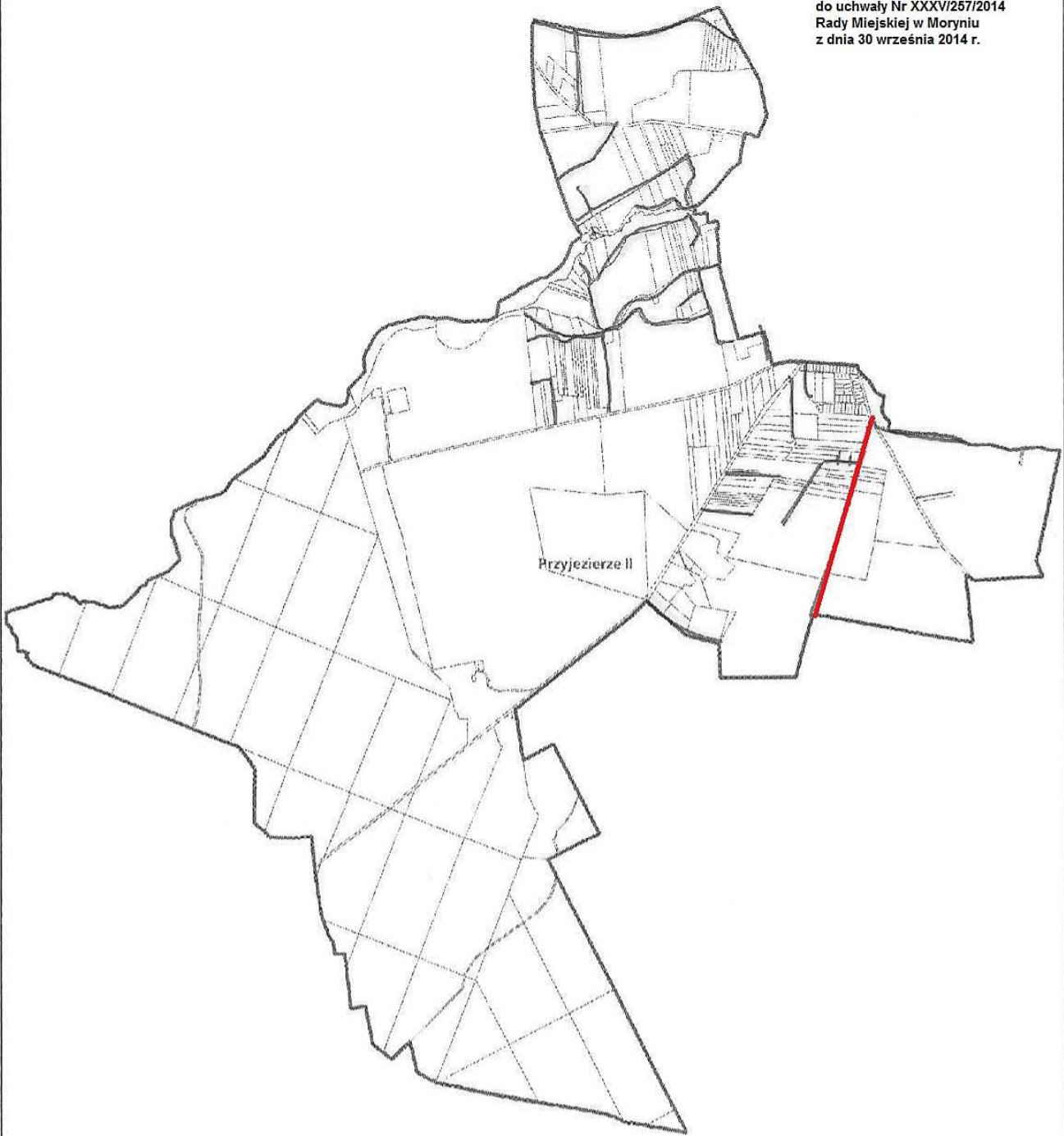
1:22 000



Załącznik Nr 2
do uchwały Nr XXXV/257/2014
Rady Miejskiej w Moryniu
z dnia 30 września 2014 r.



Załącznik Nr 3
do uchwały Nr XXXVI/257/2014
Rady Miejskiej w Moryniu
z dnia 30 września 2014 r.



Mapa działek ewidencyjnych obrębu:

Przyjezierze II

500 0 500 1000 1500 2000 m



1:22 000



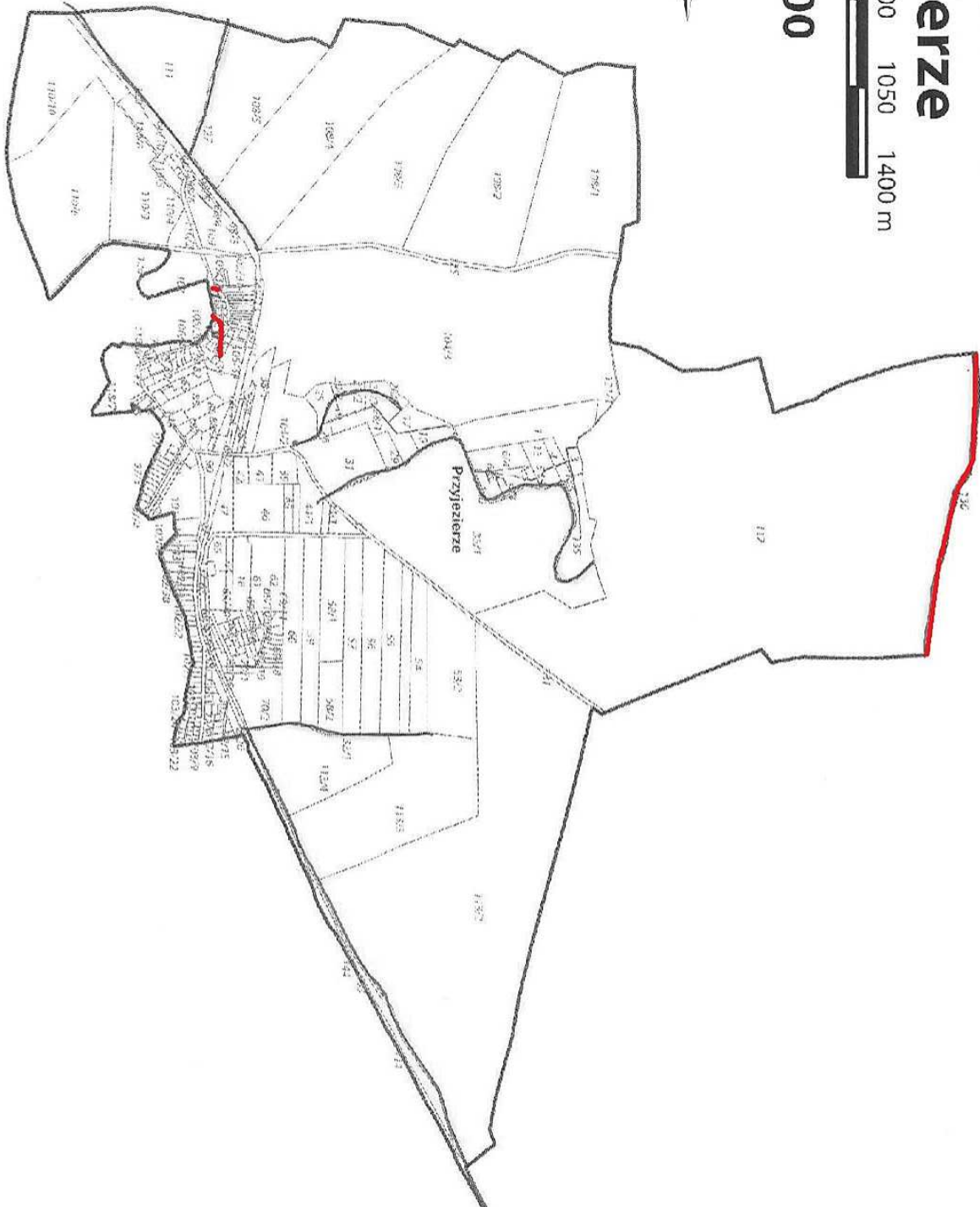
Załącznik Nr 4
do uchwały Nr XXXVI/257/2014
Rady Miejskiej w Moryniu
z dnia 30 września 2014 r.

Mapa działek ewidencyjnych obrębu:

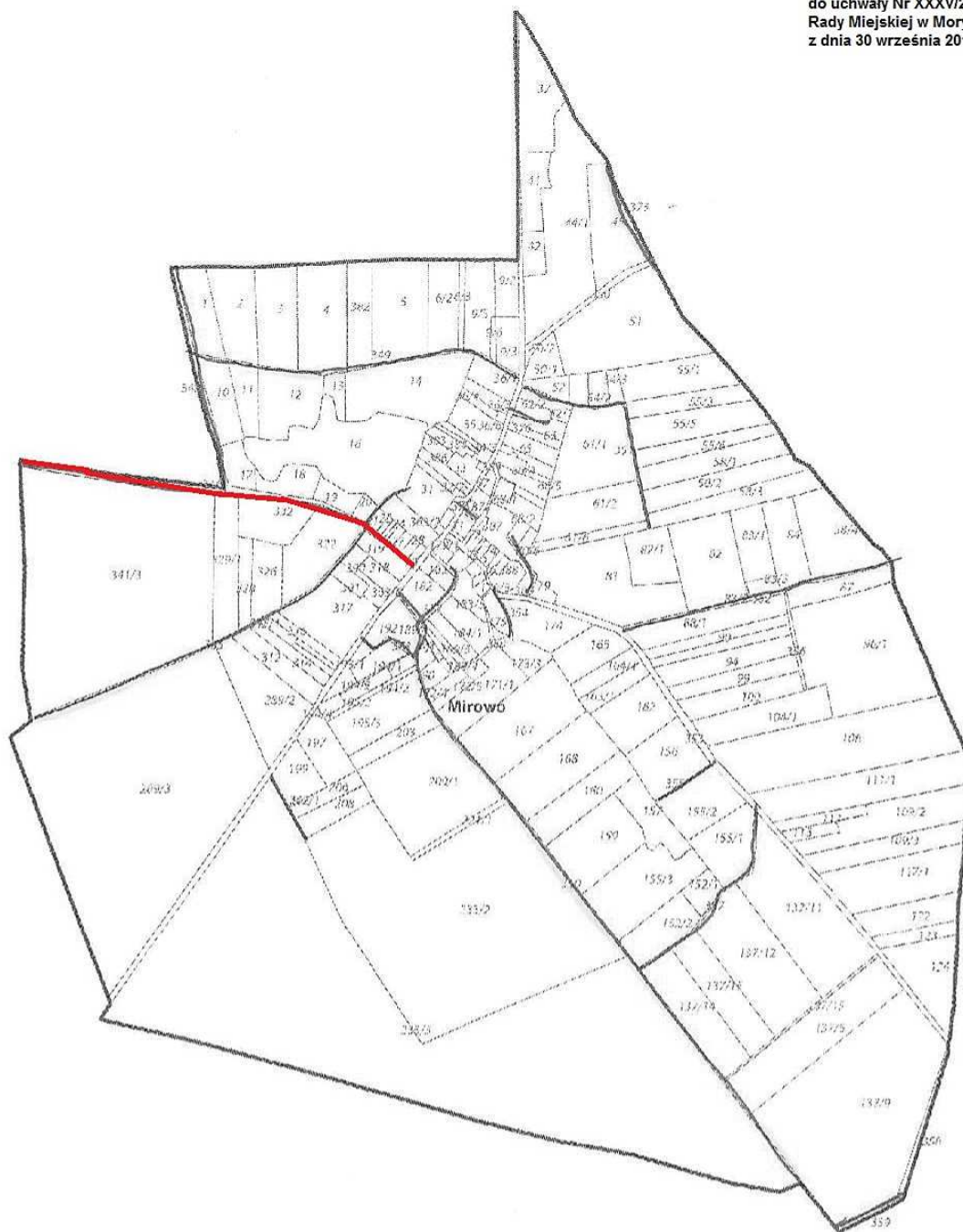
Przyjezierze



1:15 000



Załącznik Nr 5
do uchwały Nr XXXVI/257/2014
Rady Miejskiej w Moryniu
z dnia 30 września 2014 r.



Mapa działek ewidencyjnych obrębu:

Mirowo

200 0 200 400 600 800 m



1:10 000



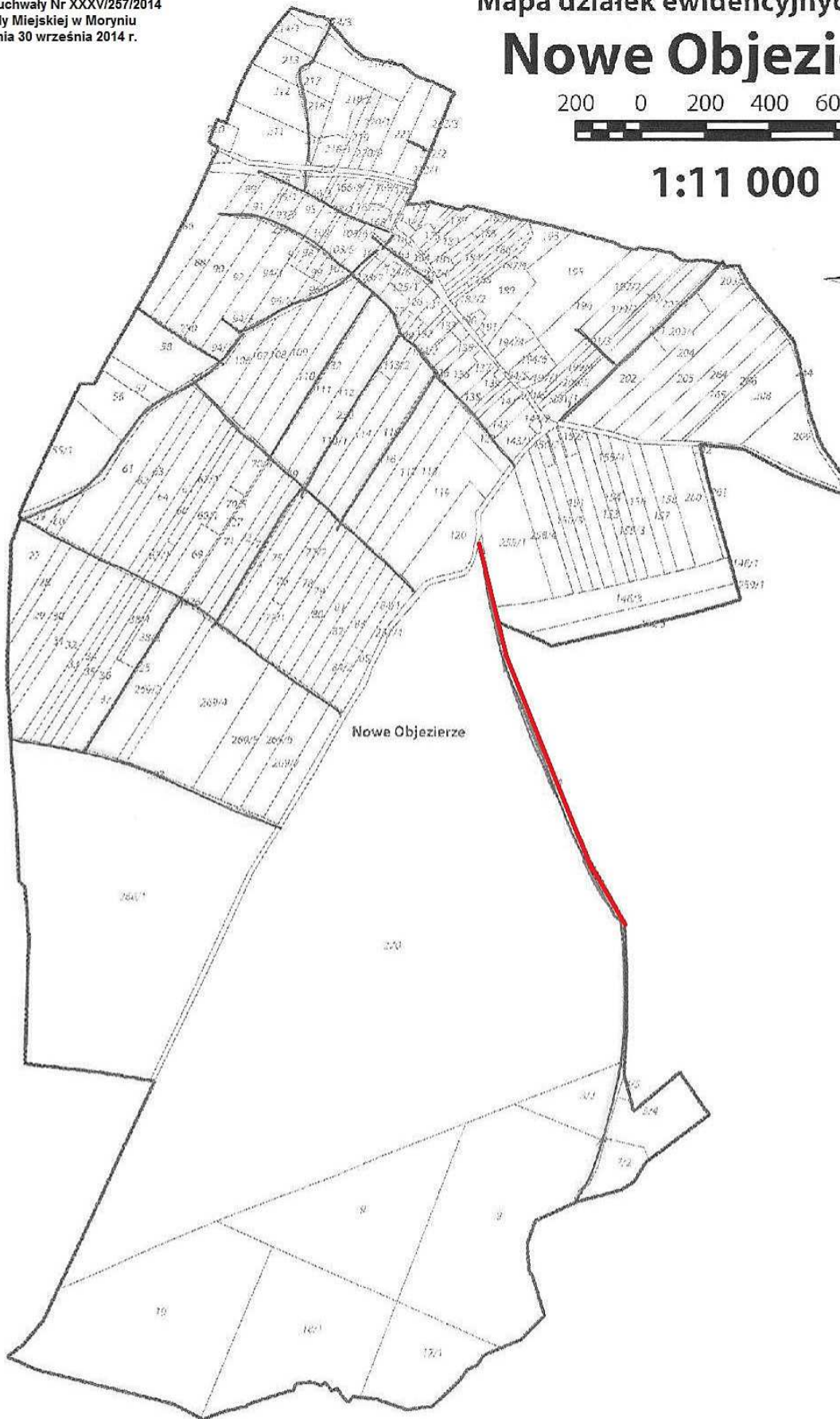
Załącznik Nr 7
do uchwały Nr XXXVI/257/2014
Rady Miejskiej w Moryniu
z dnia 30 września 2014 r.

Mapa działek ewidencyjnych obrębu: Nowe Objezierze

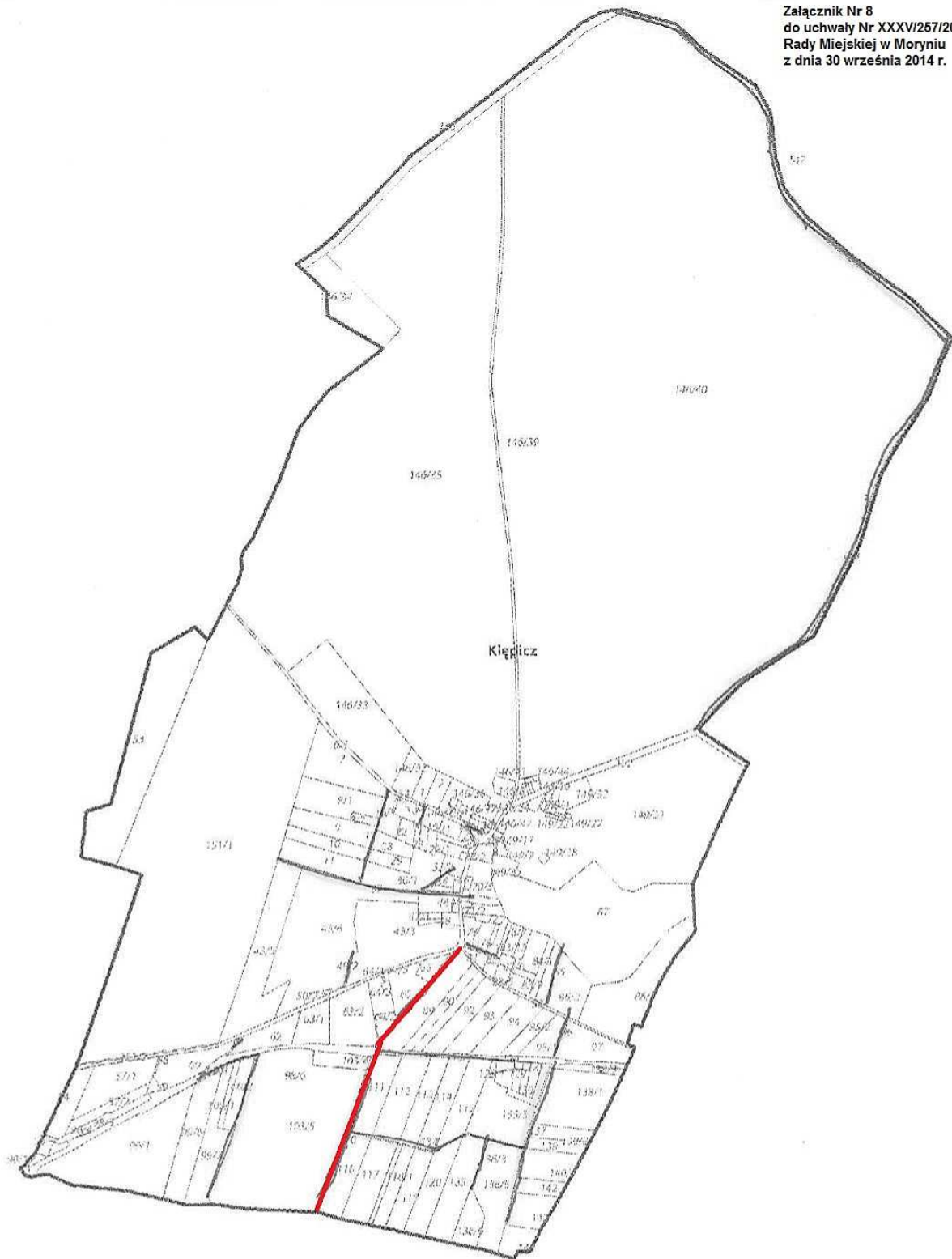
200 0 200 400 600 800 m



1:11 000



Załącznik Nr 8
do uchwały Nr XXXVI/257/2014
Rady Miejskiej w Moryniu
z dnia 30 września 2014 r.



Mapa działek ewidencyjnych obrębu:

Kłepicz

300 0 300 600 900 1200 m



1:13 000



Załącznik Nr 9
do uchwały Nr XXXVI/257/2014
Rady Miejskiej w Moryniu
z dnia 30 września 2014 r.



Mapa działek ewidencyjnych obrębu:

Gądko

400 0 400 800 1200 1600 m



1:15 000



Załącznik Nr 10
do uchwały Nr XXXV/257/2014
Rady Miejskiej w Moryniu
z dnia 30 września 2014 r.



Mapa działek ewidencyjnych obrębu:

Dolsko

150 0 150 300 450 600 m



1:7 000

