



DZIENNIK URZĘDOWY

WOJEWÓDZTWA ZACHODNIOPOMORSKIEGO

Szczecin, dnia 29 października 2015 r.

Poz. 4093

UCHWAŁA NR X/63/2015 RADY GMINY STARGARD SZCZECIŃSKI

z dnia 25 września 2015 r.

w sprawie określenia wstępnej lokalizacji przystanków dla autobusowej komunikacji publicznej na terenie gminy Stargard Szczeciński

Na podstawie art. 18 ust. 2 pkt 15 ustawy z dnia 8 marca 1990 r. o samorządzie gminnym (Dz. U. z 2013 r. poz. 594 ze zmianami) oraz art. 20f ustawy z dnia 21 marca 1985 r. o drogach publicznych (Dz. U. z 2013 r. poz. 260 ze zmianami) uchwała się, co następuje:

§ 1. Dla zaspokojenia potrzeb mieszkańców Gminy Stargard Szczeciński wskazuje się wstępną lokalizację przystanków dla autobusów komunikacji publicznej na terenie gminy Stargard Szczeciński:

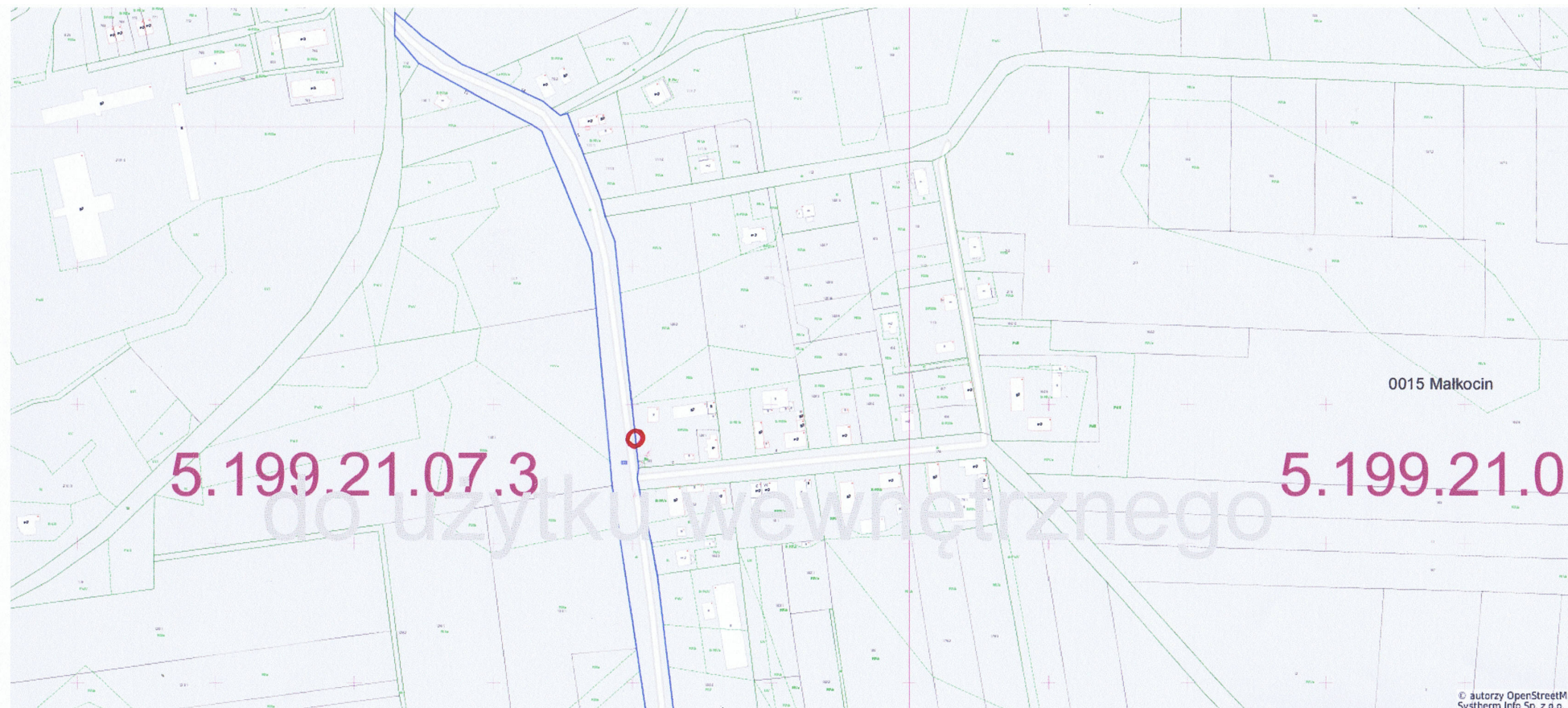
- 1) Małkocin - działka drogowa nr geod. 113 (na przeciwko posesji nr 10) w ciągu drogi powiatowej nr 1700Z z obu stron, wg załącznika nr 1;
- 2) Małkocin - działka drogowa nr geod. 214 (na przeciwko posesji nr 44) w ciągu drogi powiatowej nr 1700Z wg załącznika nr 2;
- 3) Klępino - działka drogowa nr geod. 297/1, (na przeciwko posesji nr 84) w ciągu drogi powiatowej nr 1700Z z obu stron - „na żądanie”, wg załącznika nr 3;
- 4) Pężino - działka drogowa nr geod.232/4, (na przeciwko posesji nr 47 b) w ciągu drogi powiatowej nr 1730Z wg załącznika nr 4;
- 5) Witkowo Drugie - działka drogowa nr geod.124/1 (przy działce nr geod. 122/2) w ciągu drogi powiatowej nr 1716Z z obu stron - „na żądanie” wg załącznika nr 5;
- 6) Lipnik - działka drogowa nr geod. 22/2, (przy działce geod. nr 749/2) w ciągu drogi powiatowej nr 1704Z wg załącznika nr 6;
- 7) Skalin - działka drogowa nr geod. 82/5, (na przeciwko posesji nr 28) w ciągu drogi powiatowej nr 1712Z wg załącznika nr 7.

§ 2. Wykonanie uchwały powierza się Wójtowi Gminy Stargard Szczeciński.

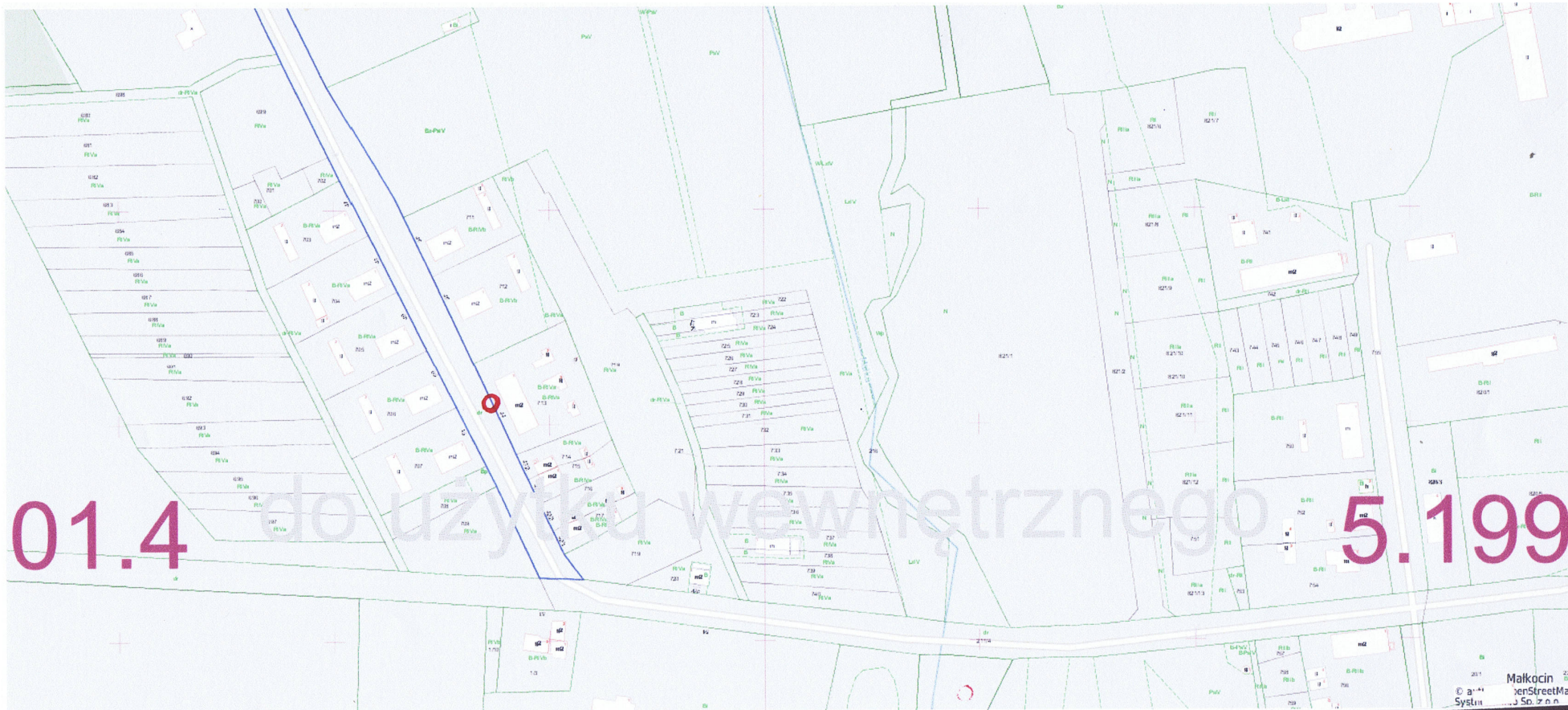
§ 3. Uchwała wchodzi w życie po upływie 14 dni od ogłoszenia w Dzienniku Urzędowym Województwa Zachodniopomorskiego.

Przewodniczący Rady Gminy

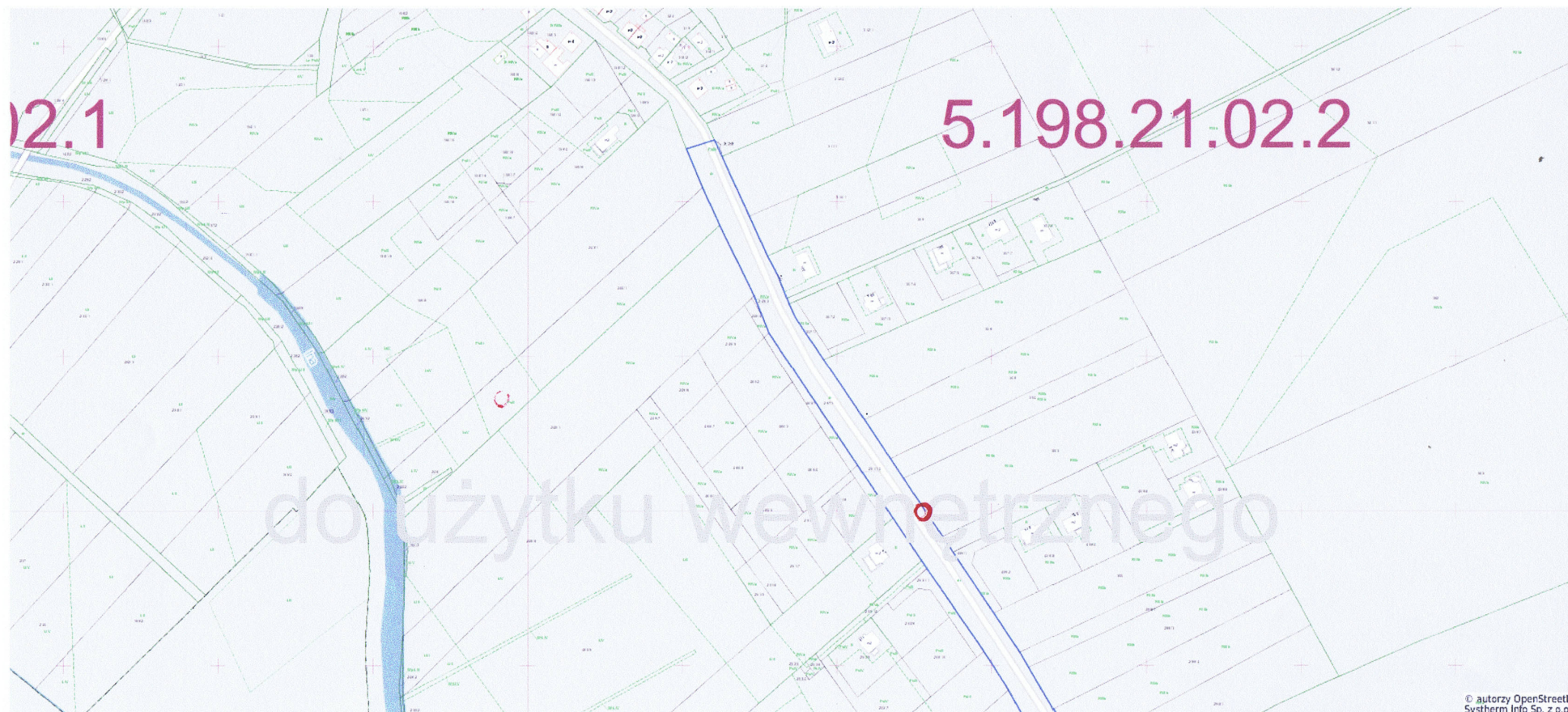
Edward Kosmal



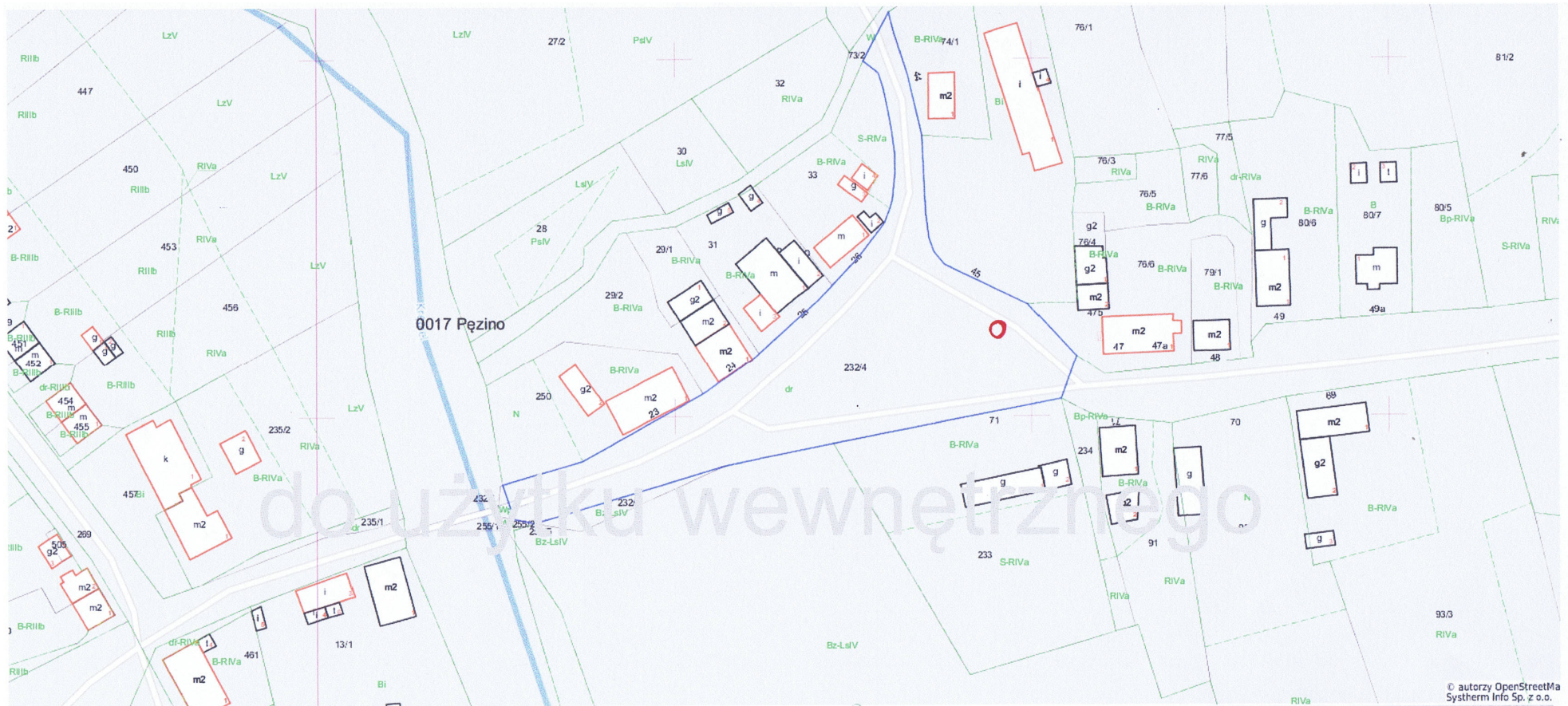
Załącznik Nr 1
do Uchwały Nr X/...../15
Rady Gminy Stargard Szczeciński
z dnia 25 września 2015 r.



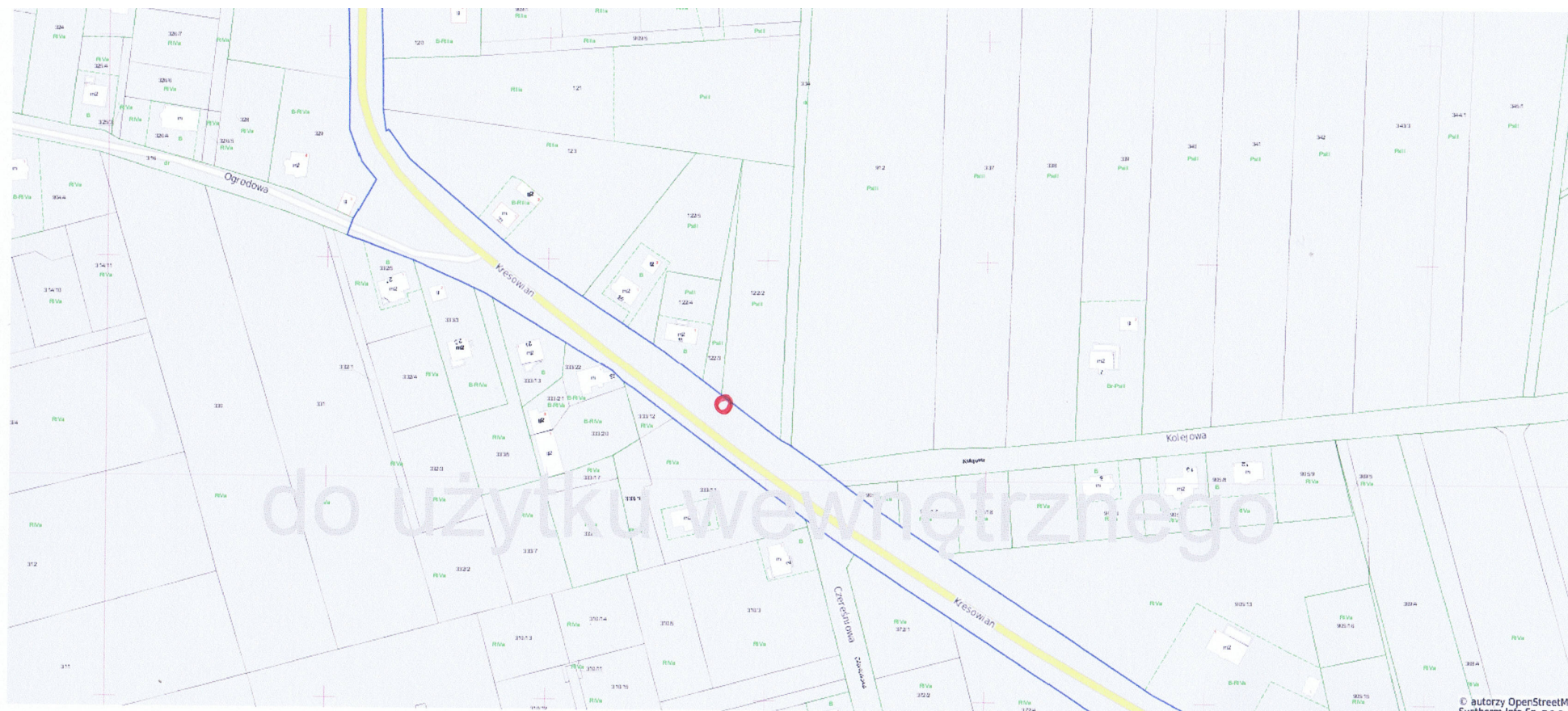
Załącznik Nr 2
do Uchwały Nr X/...../15
Rady Gminy Stargard Szczeciński
z dnia 25 września 2015 r.



Załącznik Nr 3
do Uchwały Nr X/.../15
Rady Gminy Stargard Szczeciński
z dnia 25 września 2015 r.

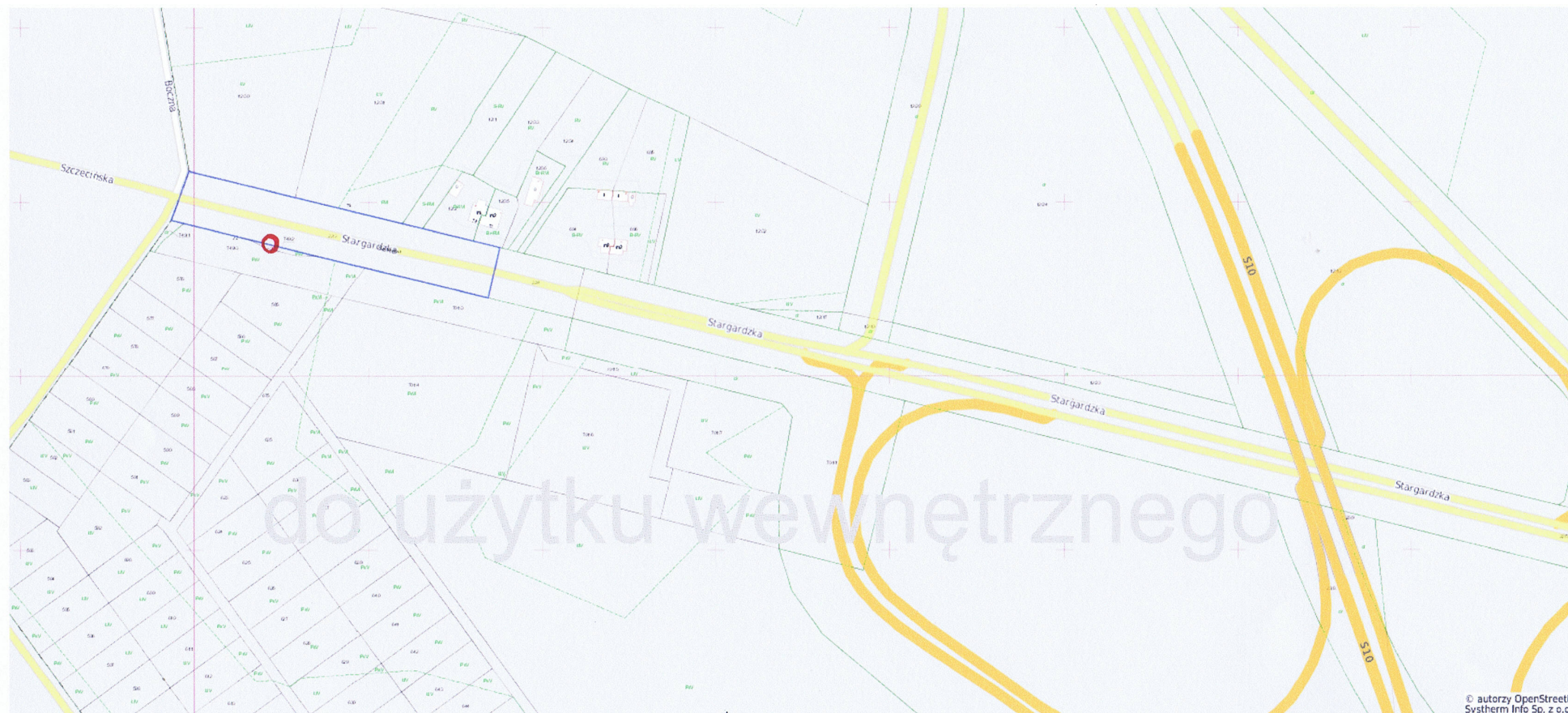


Załącznik Nr 4
do Uchwały Nr X/...../15
Rady Gminy Stargard Szczeciński
z dnia 25 września 2015 r.



© autorzy OpenStreetMap
System Info Sp. z o.o.

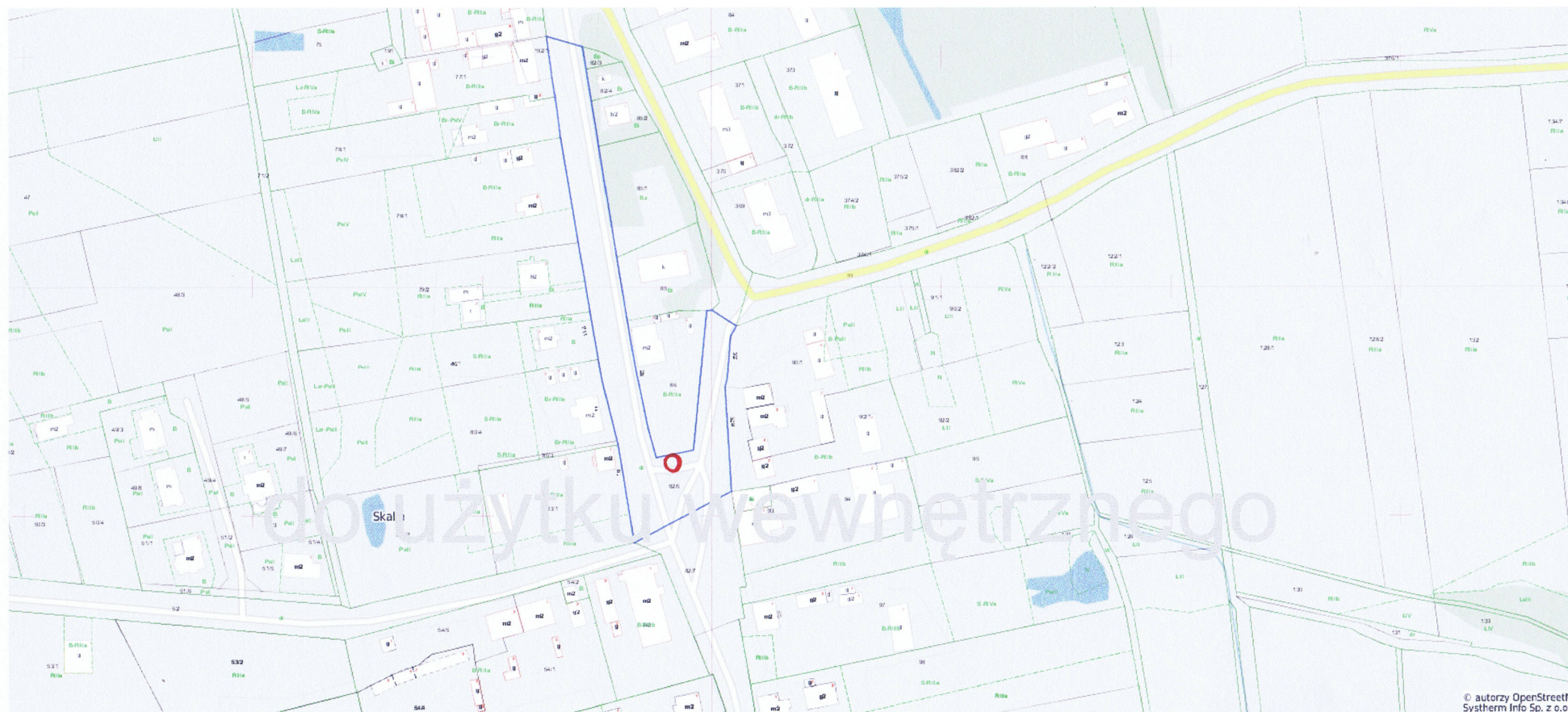
Załącznik Nr 5
do Uchwały Nr X/.../15
Rady Gminy Stargard Szczeciński
z dnia 25 września 2015 r.



do użytku wewnętrznego

© autorzy OpenStreetMa
Systhem Info Sp. z o.o.

Załącznik Nr 6
do Uchwały Nr X/.../15
Rady Gminy Stargard Szczeciński
z dnia 25 września 2015 r.



© autorzy OpenStreetMap
Systemy Info Sp. z o.o.

Załącznik Nr 7
do Uchwały Nr X/.../15
Rady Gminy Stargard Szczeciński
z dnia 25 września 2015 r.