



DZIENNIK URZĘDOWY

WOJEWÓDZTWA ZACHODNIOPOMORSKIEGO

Szczecin, dnia 12 sierpnia 2016 r.

Poz. 3261

UCHWAŁA NR XIII/114/16 RADY GMINY W PRZYBIERNOWIE

z dnia 30 maja 2016 r.

w sprawie ustanowienia pomników przyrody

Na podstawie art. 7 ust. 1 pkt 1 i art. 18 ust. 2 ustawy z dnia 8 marca 1990 r. o samorządzie gminnym (tekst jednolity: Dz. U. z 2016 r., poz. 446 oraz art. 44 ust. 1, 2 i art. 45 ust. 1 ustawy z dnia 16 kwietnia 2004 r. o ochronie przyrody (tekst jednolity: Dz. U. z 2015 r., poz. 1651, zm. Dz. U. z 2014 r., poz. 926 z 2015 r. poz. 1045 i z 2016 r., poz. 422), Rada Gminy w Przybiernowie uchwała, co następuje:

§ 1. 1. Ustanawia się pomnikami przyrody następujące drzewa wyróżniające się walorami przyrodniczymi i krajobrazowymi:

- 1) Dąb Stefan - dąb szypułkowy *Quercus robur* o obwodzie pnia 460 cm rosnący na działce nr 685 obręb Rzystnowo, gm. Przybiernów;
- 2) Dąb Jan - dąb szypułkowy *Quercus robur* o obwodzie pnia 500 cm rosnący na działce nr 734 obręb Miódowice, gm. Przybiernów;
- 3) Dąb Arek - dąb szypułkowy *Quercus robur* o obwodzie pnia 450 cm rosnący na działce nr 846/1 obręb Budzieszewice, gm. Przybiernów;
- 4) Buk Józef - buk zwyczajny *Fagus sylvatica* o obwodzie pnia 450 cm rosnący na działce nr 839/2 obręb Budzieszewice, gm. Przybiernów;
- 5) Dąb Broniek - dąb szypułkowy *Quercus robur* o obwodzie pnia 400 cm rosnący na działce nr 839/2 obręb Budzieszewice, gm. Przybiernów;
- 6) Buk Adam - buk zwyczajny *Fagus sylvatica* o obwodzie pnia 340 cm rosnący na działce nr 838 obręb Budzieszewice, gm. Przybiernów;
- 7) Wiąz Krzysztof - wiąz szypułkowy *Ulmus laevis* o obwodzie pnia 440 cm rosnący na działce nr 846/1 obręb Budzieszewice, gm. Przybiernów;
- 8) Dąb Paweł - dąb szypułkowy *Quercus robur* o obwodzie pnia 420 cm rosnący na działce nr 724/1 obręb Rokita, gm. Przybiernów;
- 9) Dąb Medard - dąb szypułkowy *Quercus robur* o obwodzie pnia 410 cm rosnący na działce nr 723/2 obręb Rokita, gm. Przybiernów;
- 10) Dąb Bonifacy - dąb szypułkowy *Quercus robur* o obwodzie pnia 400 cm rosnący na działce nr 828 obręb Sosnowice, gm. Przybiernów;
- 11) Dąb Roman - dąb szypułkowy *Quercus robur* o obwodzie pnia 387 cm rosnący na działce nr 623/3 obręb Rokita, gm. Przybiernów;
- 12) Dąb Wiesław - dąb szypułkowy *Quercus robur* o obwodzie pnia 480 cm rosnący na działce nr 623/3 obręb Rokita, gm. Przybiernów;
- 13) Czereśnia Jola - Czereśnia ptasia *Prunus avium* o obwodzie pnia 180 cm rosnąca na działce nr 623/3 obręb Rokita, gm. Przybiernów;

- 14) Dąb Tomasz - dąb szypułkowy *Quercus robur* o obwodzie pnia 525 cm rosnący na działce nr 624/3 obręb Rokita, gm. Przybiernów;
- 15) Dąb Sławomir - dąb szypułkowy *Quercus robur* o obwodzie pnia 410 cm rosnący na działce nr 624/3 obręb Rokita, gm. Przybiernów;
- 16) Dąb Bartek - dąb szypułkowy *Quercus robur* o obwodzie pnia 422 cm rosnący na działce nr 624/3 obręb Rokita, gm., Przybiernów;
- 17) Dąb Andrzej - dąb szypułkowy *Quercus robur* o obwodzie pnia 401 cm rosnący na działce nr 624/3 obręb Rokita, gm., Przybiernów.

2. Drzewa opisane w ust. 1 podlegają ochronie w celu zachowania szczególnej wartości przyrodniczej, krajobrazowej i edukacyjnej.

3. Współrzędne geograficzne i geodezyjne drzew o których mowa w ust. 1 oraz mapy przedstawiające ich usytuowanie określają załączniki do niniejszej uchwały.

§ 2. 1. Szczególnym celem ochrony ponad 100 letnich drzew o których mowa w § 1 ust. 1, jest ich zachowanie dla następnych pokoleń co gwarantuje objęcie ich ochroną prawną.

2. W stosunku do pomników przyrody ustanowionych w § 1 ust. 1 zakazuje się:

- 1) niszczenia, uszkodzenia lub przekształcania obiektu lub obszaru;
- 2) wykonywania prac ziemnych trwale zniekształcających rzeźbę terenu, z wyjątkiem prac związanych z zabezpieczeniem przeciwsztorowym lub przeciwpowodziowym albo budową, odbudową, utrzymywaniem, remontem lub naprawą urządzeń wodnych;
- 3) uszkodzenia i zanieczyszczenia gleby;
- 4) zmiany sposobu użytkowania ziemi;
- 5) wydobywania do celów gospodarczych skał, w tym torfu, oraz skamieniałości, w tym kopalnych szczątków roślin i zwierząt a także materiałów i bursztynu;
- 6) umieszczania tablic reklamowych.

§ 3. 1. Nadzór nad ww. pomnikami przyrody sprawuje Nadleśniczy Nadleśnictwa Rokita.

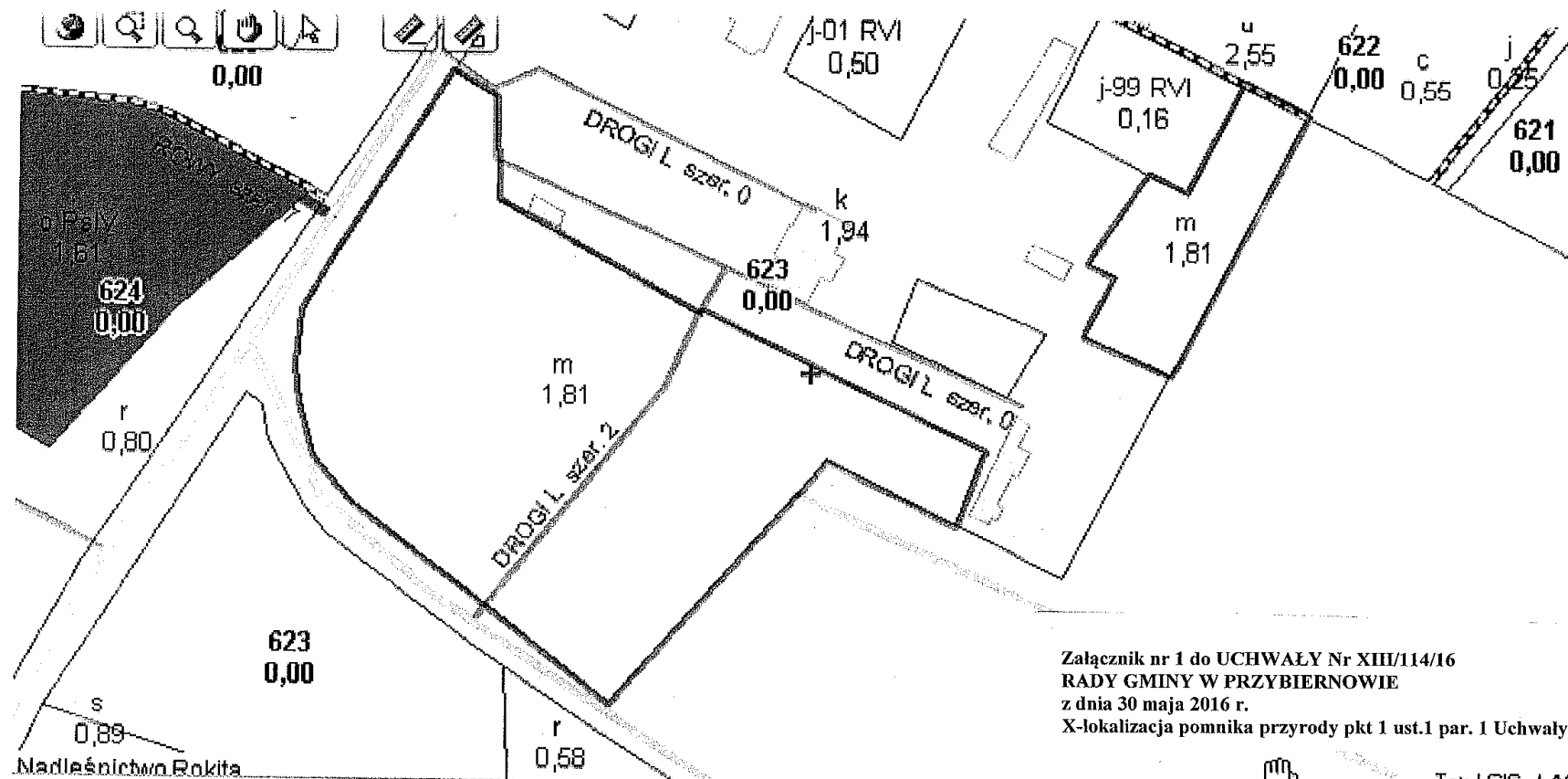
2. Nakłady finansowe związane z nadzorem i utrzymaniem ww. pomników przyrody ponosi Nadleśniczy Nadleśnictwa Rokita.

§ 4. Wykonanie uchwały powierza się Wójtowi Gminy Przybiernów.

§ 5. Uchwała wchodzi w życie po upływie 14 dni od opublikowania w Dzienniku Urzędowym Województwa Zachodniopomorskiego.

Przewodniczący Rady Gminy

Ryszard Kazanowski



Załącznik nr 1 do UCHWAŁY Nr XIII/114/16
RADY GMINY W PRZYBIERNOWIE
z dnia 30 maja 2016 r.
X-lokalizacja pomnika przyrody pkt 1 ust.1 par. 1 Uchwały

Madleśnictwo Rokita
PUWG1992(X:225931.16 Y:663759.66 WGS84(014° 50' 23,33" E 53° 45' 58,53" N)

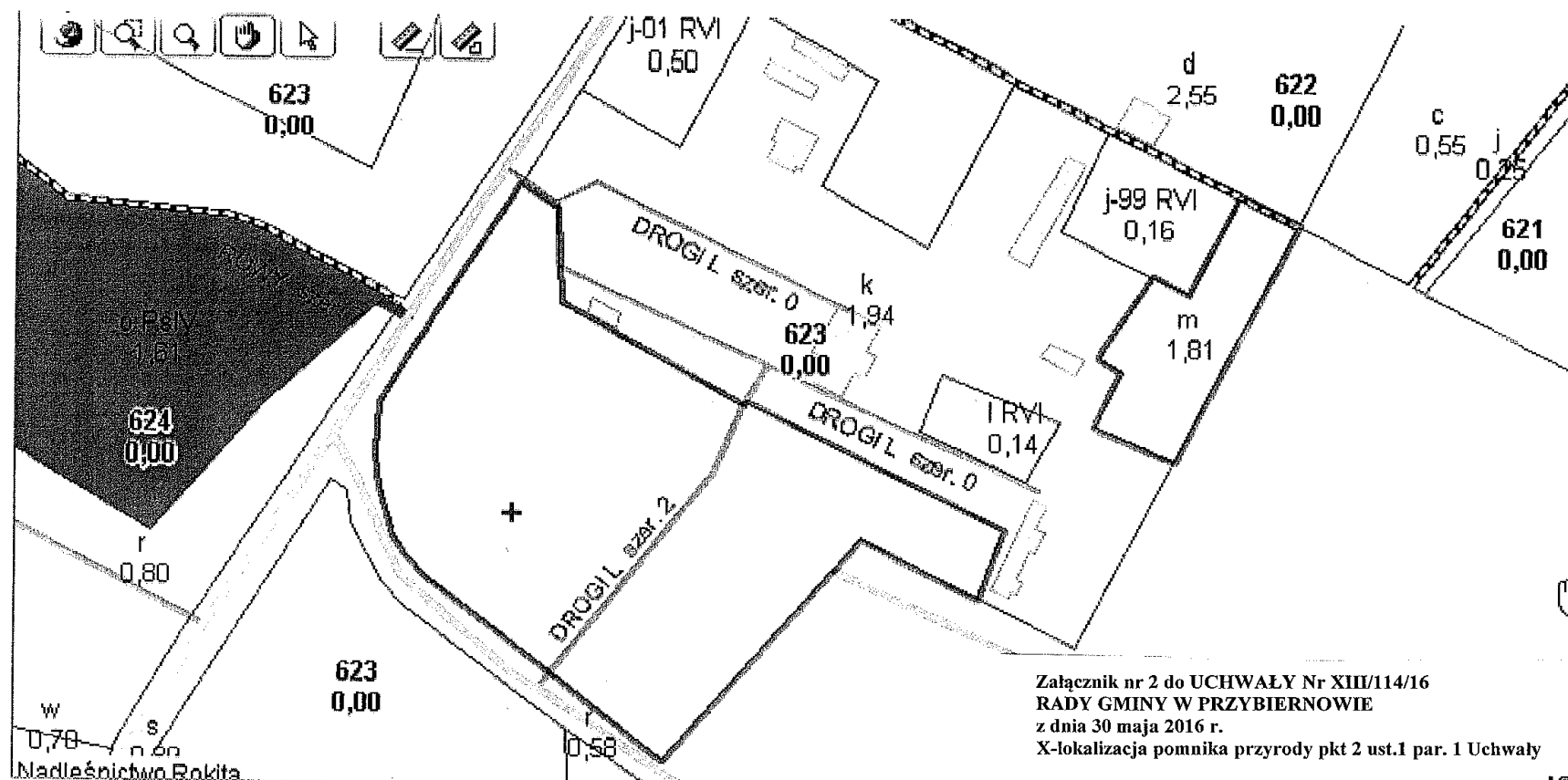
Skala 1: 3000

Wyszukaj obiekty wg adresu leśnego

10 25 1 Moracz (09) 623 m 00

Podaj koordynaty Długość: 14° 50' 15,52" E Szerokość: 53° 46' 1,59" N X: 225793,91 Y: 663862,58

Tytuł: Mapa Gospodarcza Tabele Legenda



Załącznik nr 2 do UCHWAŁY Nr XIII/114/16
RADY GMINY W PRZYBIERNOWIE
z dnia 30 maja 2016 r.
X-lokalizacja pomnika przyrody pkt 2 ust.1 par. 1 Uchwały
Istokulio eLAS

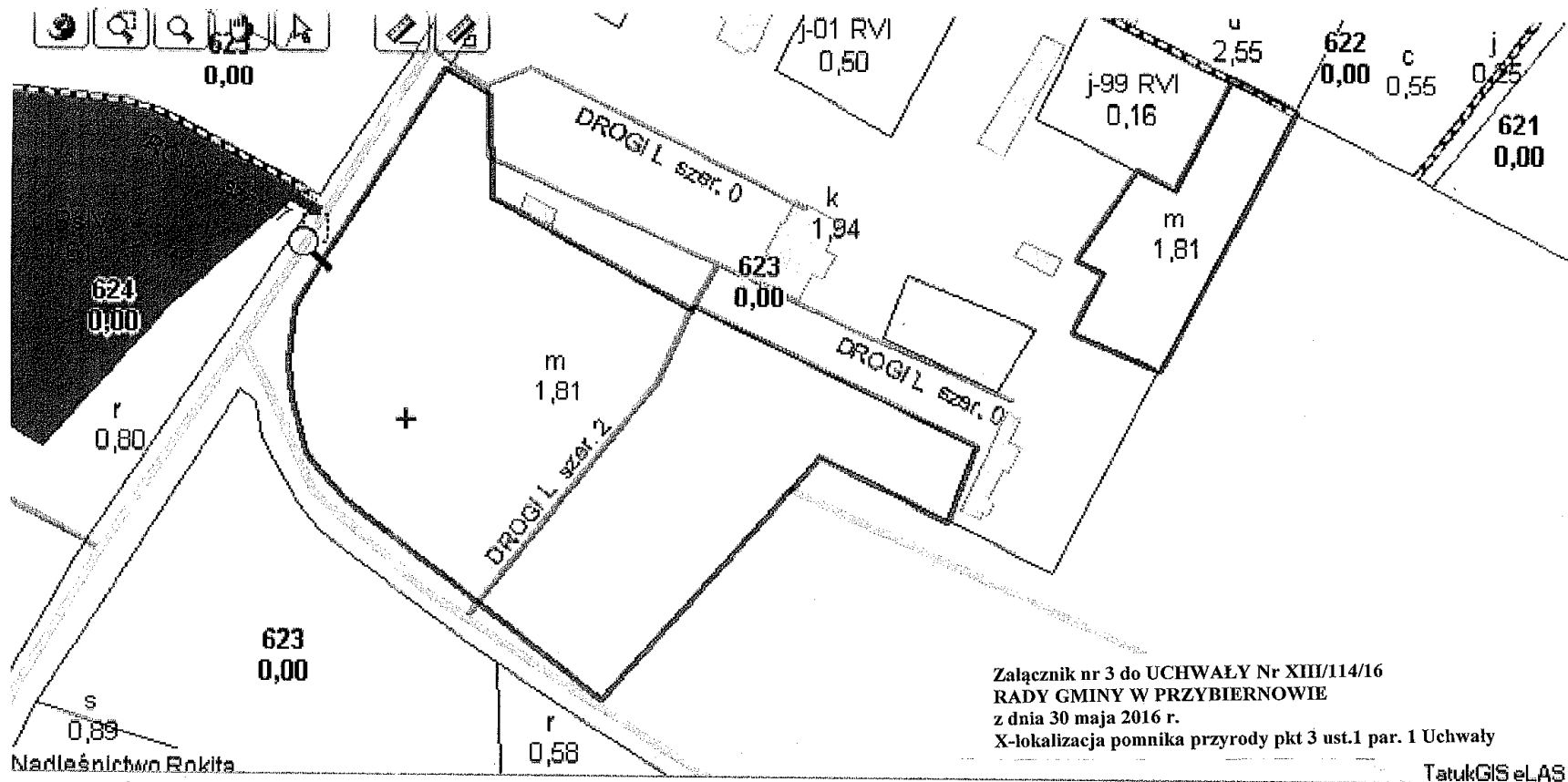
PUWG1992(X:225779.83 Y:663881.89 WGS84(014° 50' 14,69" E 53° 46' 02,19" N)

Scale: Skala 1: 3000

Wyszukaj obiekty wg adresu leśnego
10 25 1 Moracz (09) 623 m 00

Podaj koordynaty
Długość: 14° 50' 9,83" E Szerokość: 53° 46' 0,80" N X: 225688,41 Y: 663844,31

Tytuł: Mapa Gospodarcza Tabele Legenda



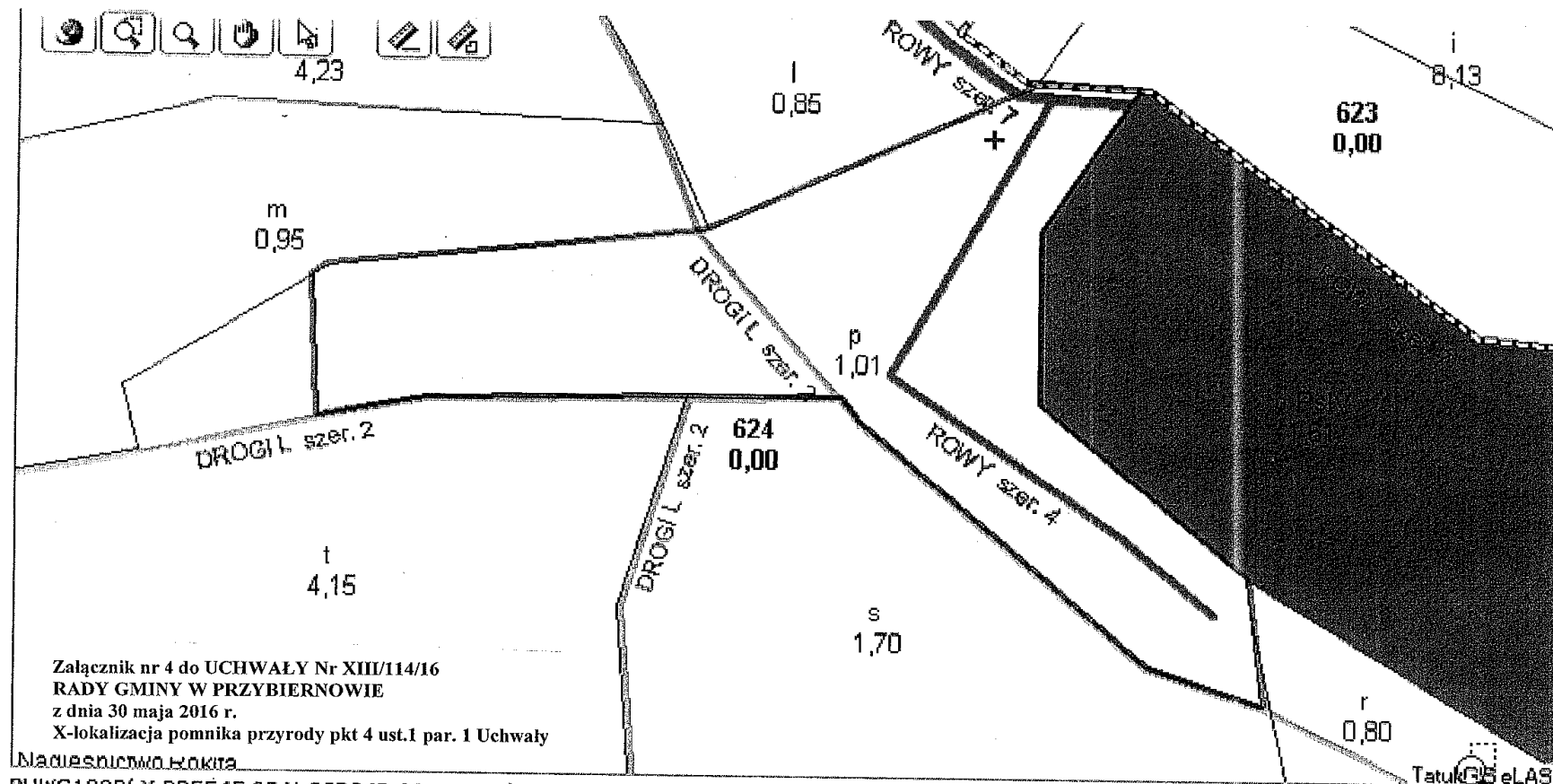
Nadleśnictwo Rokita
PUWG1992(X:225648.53 Y:663899.72 WGS84(014° 50' 07.48" E 53° 46' 02.51" N)

Skala 1: 2749

Wyszukaj obiekty wg adresu leśnego
10 25 1 Moracz (09) 623 m 00

Podaj koordynaty Długość: 14° 50' 9,32" E Szerokość: 53° 46' 0,86" N X: 225679,1 Y: 663846,6

Tytuł: Mapa Gospodarcza Tabele Legenda



Załącznik nr 4 do UCHWAŁY Nr XIII/114/16
RADY GMINY W PRZYBIERNOWIE
z dnia 30 maja 2016 r.
X-lokalizacja pomnika przyrody pkt 4 ust.1 par. 1 Uchwały

Nadlesnictwo Rokita
PUWG1992(X:225545,92 Y:663842,66 WGS84(014° 50' 02,07" E 53° 46' 00,48" N)

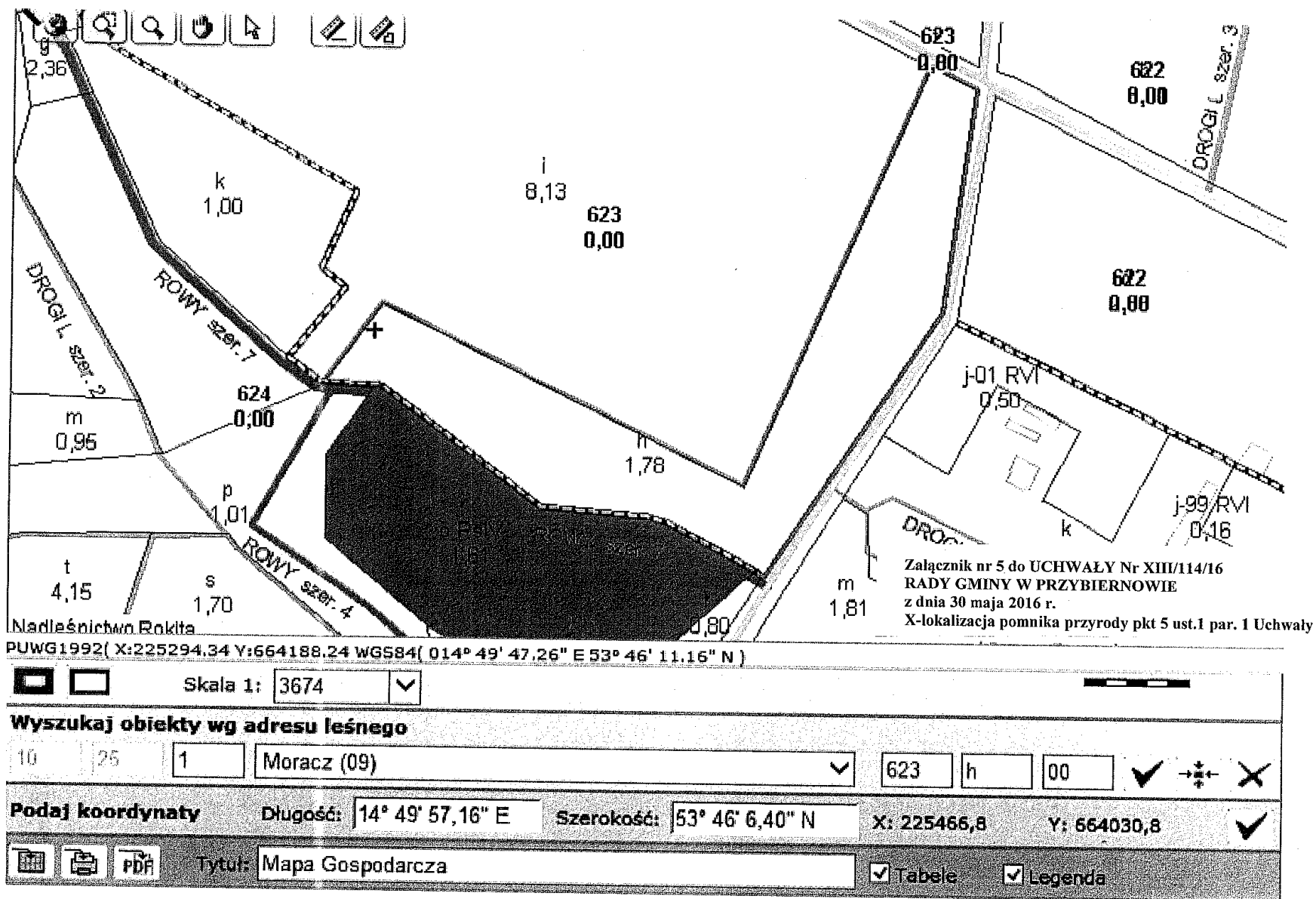
Skala 1: 2185

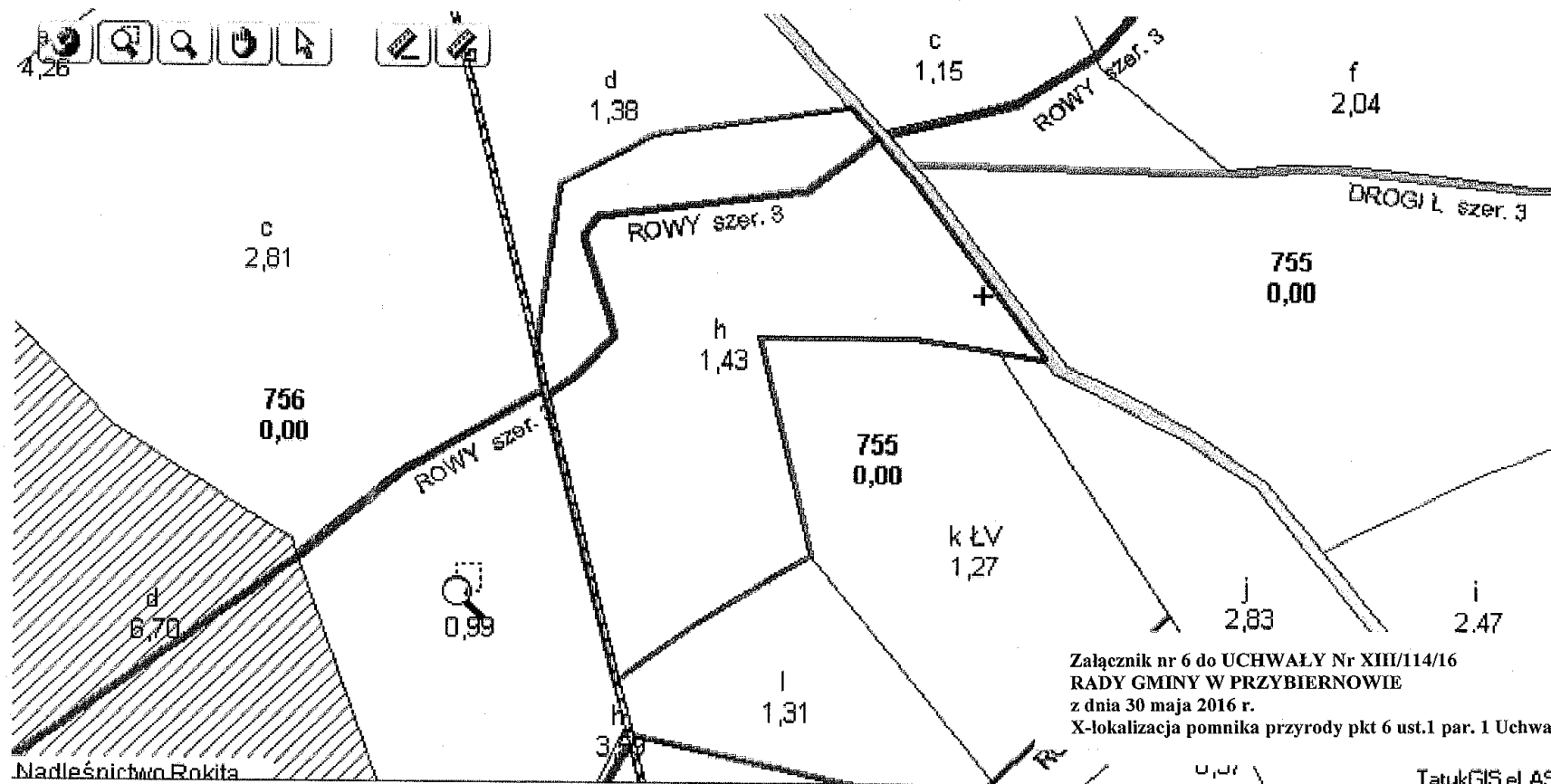
Wyszukaj obiekty wg adresu leśnego

10 25 1 Moracz (09) 624 p 00

Podaj koordynaty Długość: 14° 49' 55,46" E Szerokość: 53° 46' 5,08" N X: 225433,4 Y: 663992

Tytuł: Mapa Gospodarcza Tabele Legenda





Nadleśnictwo Rnkita
PUWG1992(X:218928,69 Y:659998,38 WGS84(014° 44' 14,14" E 53° 43' 43,69" N)

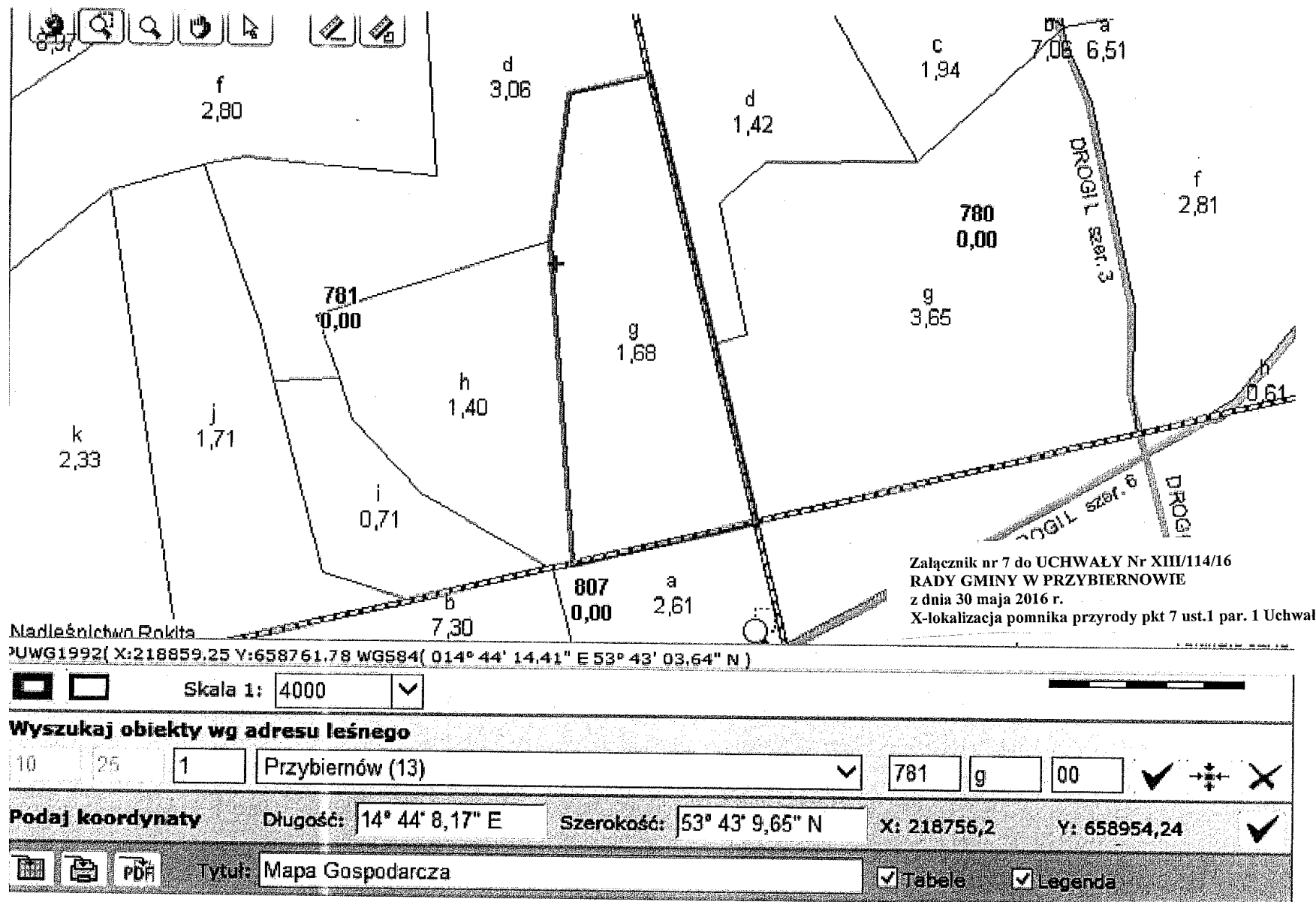
Skala 1: 3000

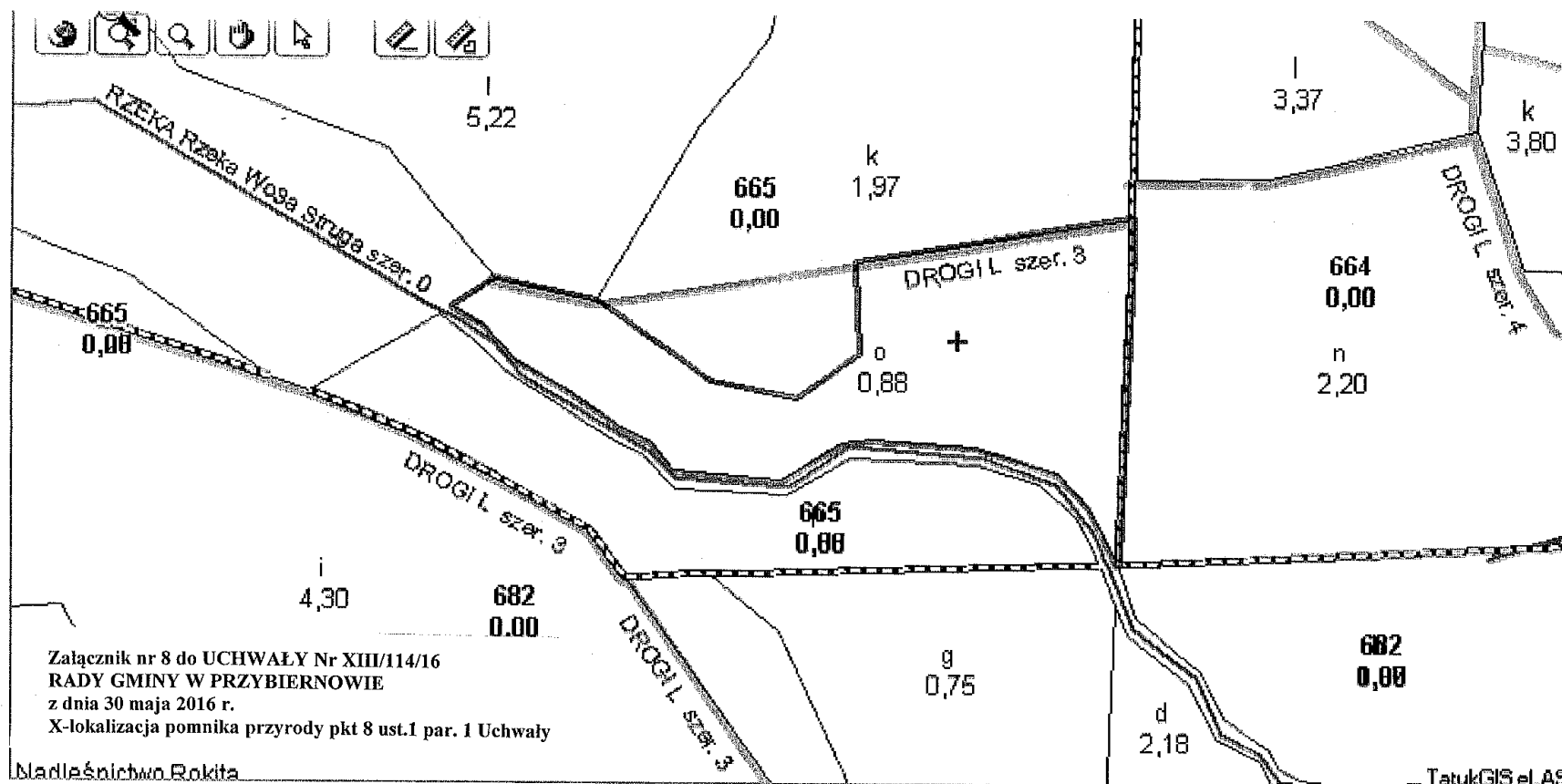
Wyszukaj obiekty wg adresu leśnego

10 25 1 Przybiernów (13) 755 h 00 ✓

Podaj koordynaty Długość: 14° 44' 22,99" E Szerokość: 53° 43' 47,18" N X: 219097,09 Y: 660096,23 ✓

Tytuł: Mapa Gospodarcza Tabele Legenda





Załącznik nr 8 do UCHWAŁY Nr XIII/114/16
RADY GMINY W PRZYBIERNOWIE
z dnia 30 maja 2016 r.
X-lokalizacja pomnika przyrody pkt 8 ust.1 par. 1 Uchwały

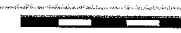
Madlaśnictwo Rokita

TatukGIS eLAS

PUWG1992(X:218640,56 Y:665211,13 WG584(014° 43' 41,37" E 53° 46' 31,39" N)



Skala 1: 3000



Wyszukaj obiekty wg adresu leśnego

10 25

1 Zabierzewo (11)

665 0 00



Podaj koordynaty

Długość: 14° 43' 56,40" E

Szerokość: 53° 46' 28,45" N

X: 218910

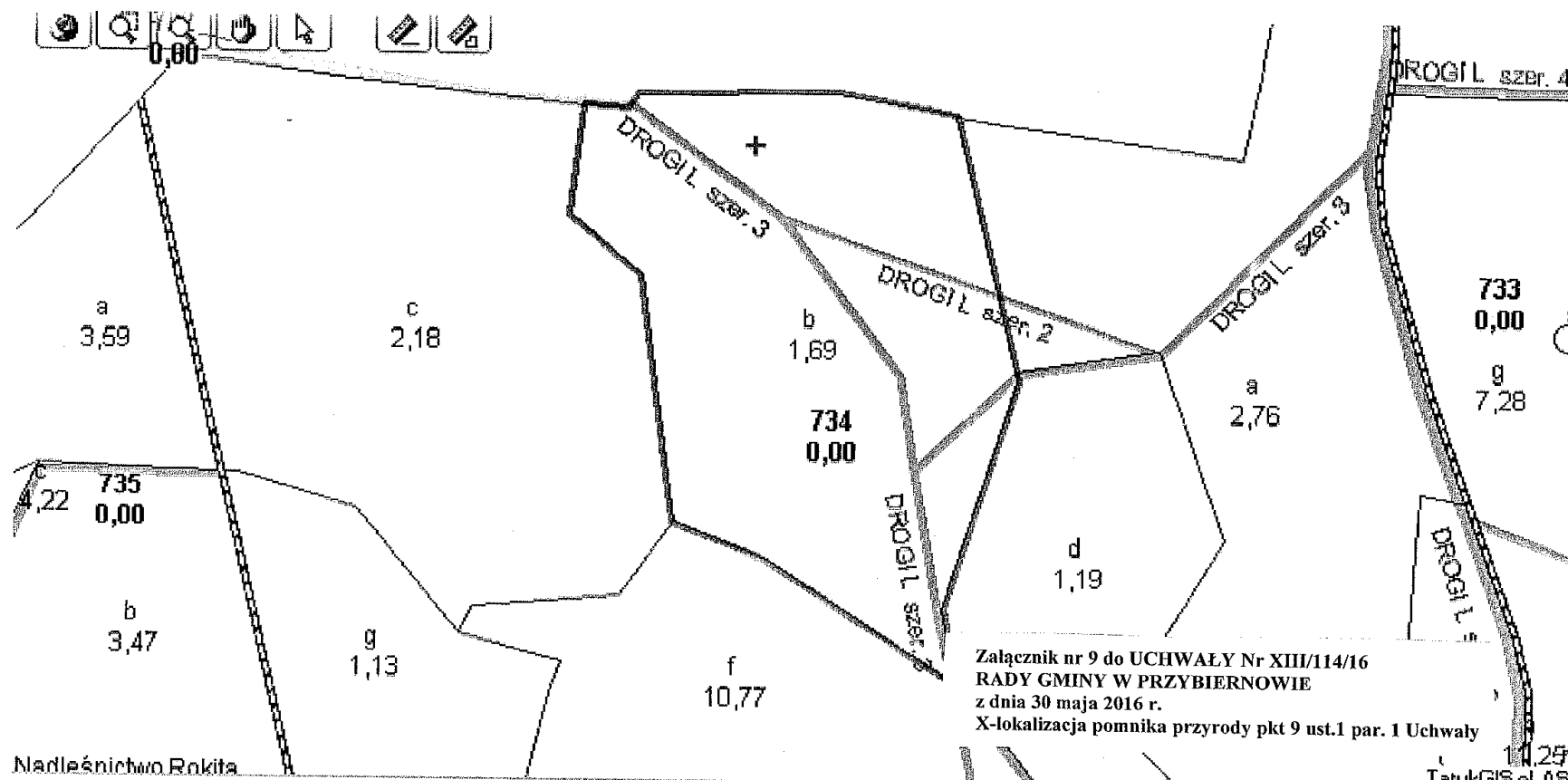
Y: 665104



Tytuł: Mapa Gospodarcza

Tabele

Legenda



Nadleśnictwo Rokita

PUWG1992(X:219879,66 Y:661249,67 WGS84(014° 45' 01,82" E 53° 44' 25,92" N)

11,25
TatukGIS eLAS

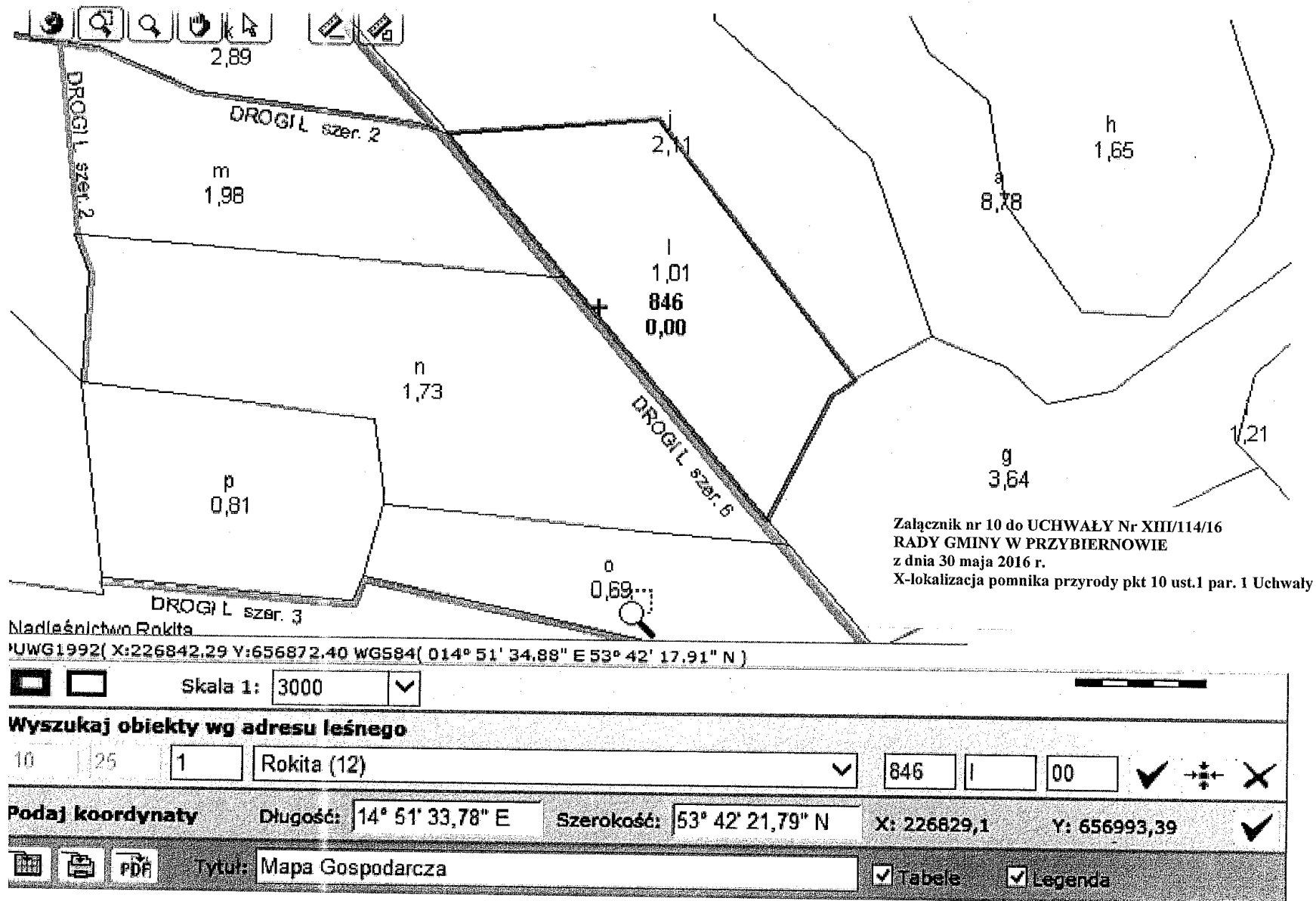
Skala 1: 3000

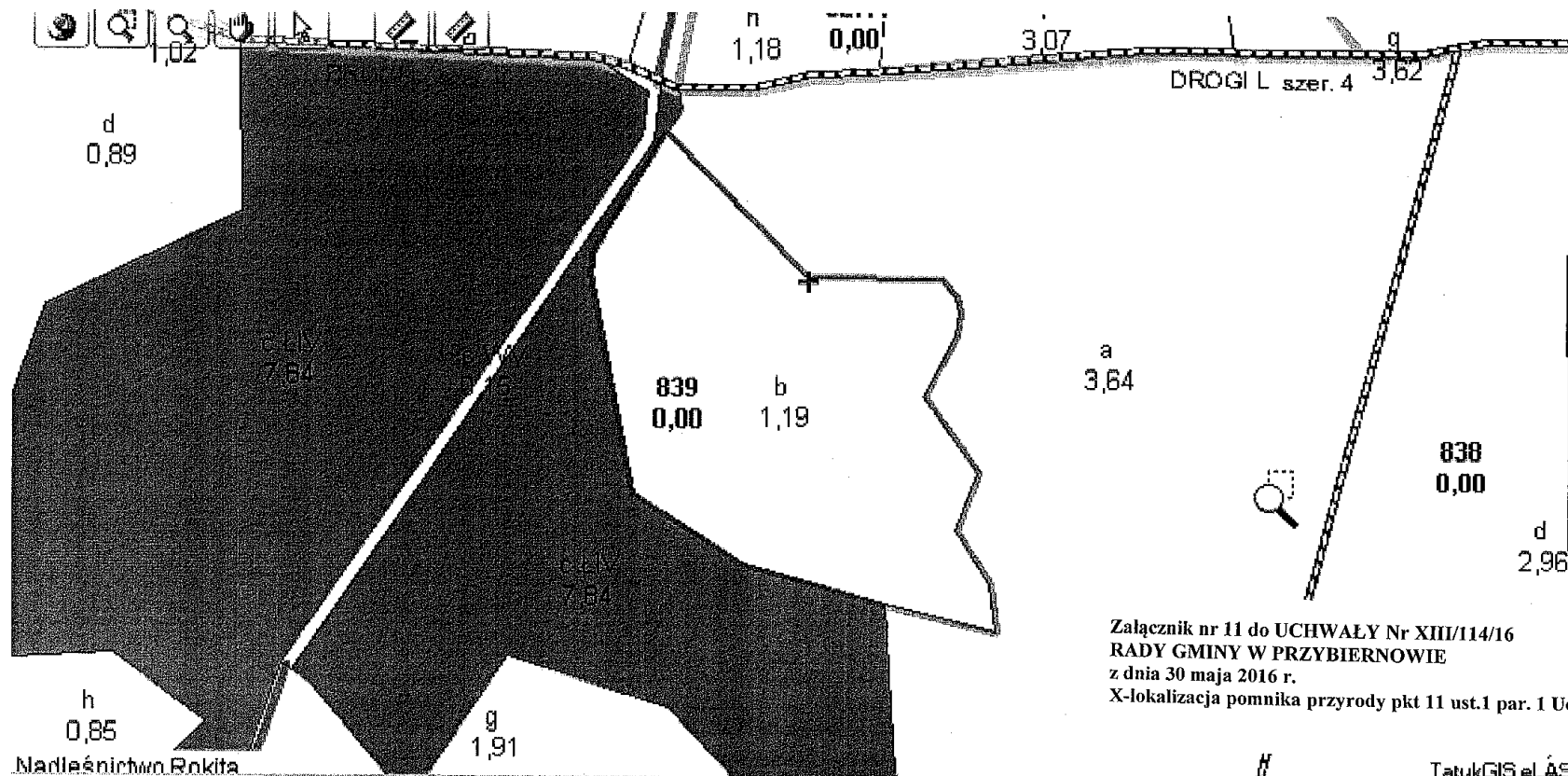
Wyszukaj obiekty wg adresu leśnego

10 25 1 Zabierzewo (11) 734 b 00

Podaj koordynaty Długość: 14° 44' 47,62" E Szerokość: 53° 44' 27,36" N X: 219622,31 Y: 661309,53

Tytuł: Mapa Gospodarcza Tabele Legenda





Załącznik nr 11 do UCHWAŁY Nr XIII/114/16
RADY GMINY W PRZYBIERNOWIE
z dnia 30 maja 2016 r.
X-lokalizacja pomnika przyrody pkt 11 ust.1 par. 1 Uchwały

Nadleśnictwo Rokita
PUWG1992(X:226262.01 Y:658288.02 WG584(014° 50' 58.80" E 53° 43' 02.52" N)

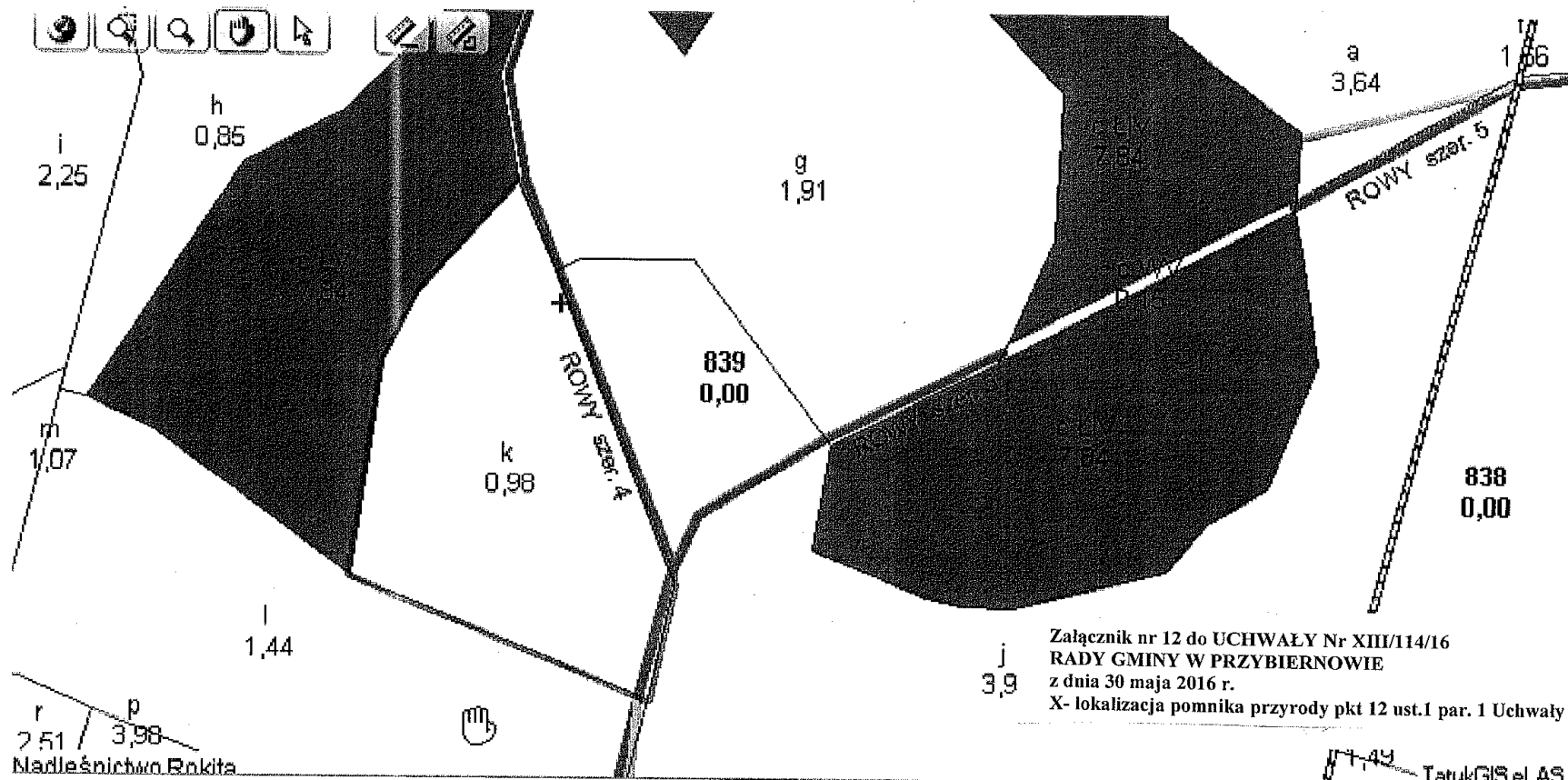
Skala 1: 3000

Wyszukaj obiekty wg adresu leśnego

10 25 1 Rokita (12) 839 b 00 ✓ ↕ ✕

Podaj koordynaty Długość: 14° 50' 52,39" E Szerokość: 53° 43' 4,29" N X: 226147,87 Y: 658349,79 ✓

Tytuł: Mapa Gospodarcza Tabele Legenda



UWG1992(X:225957.49 Y:657961.29 WGS84(014° 50' 43.27" E 53° 42' 51.39" N)

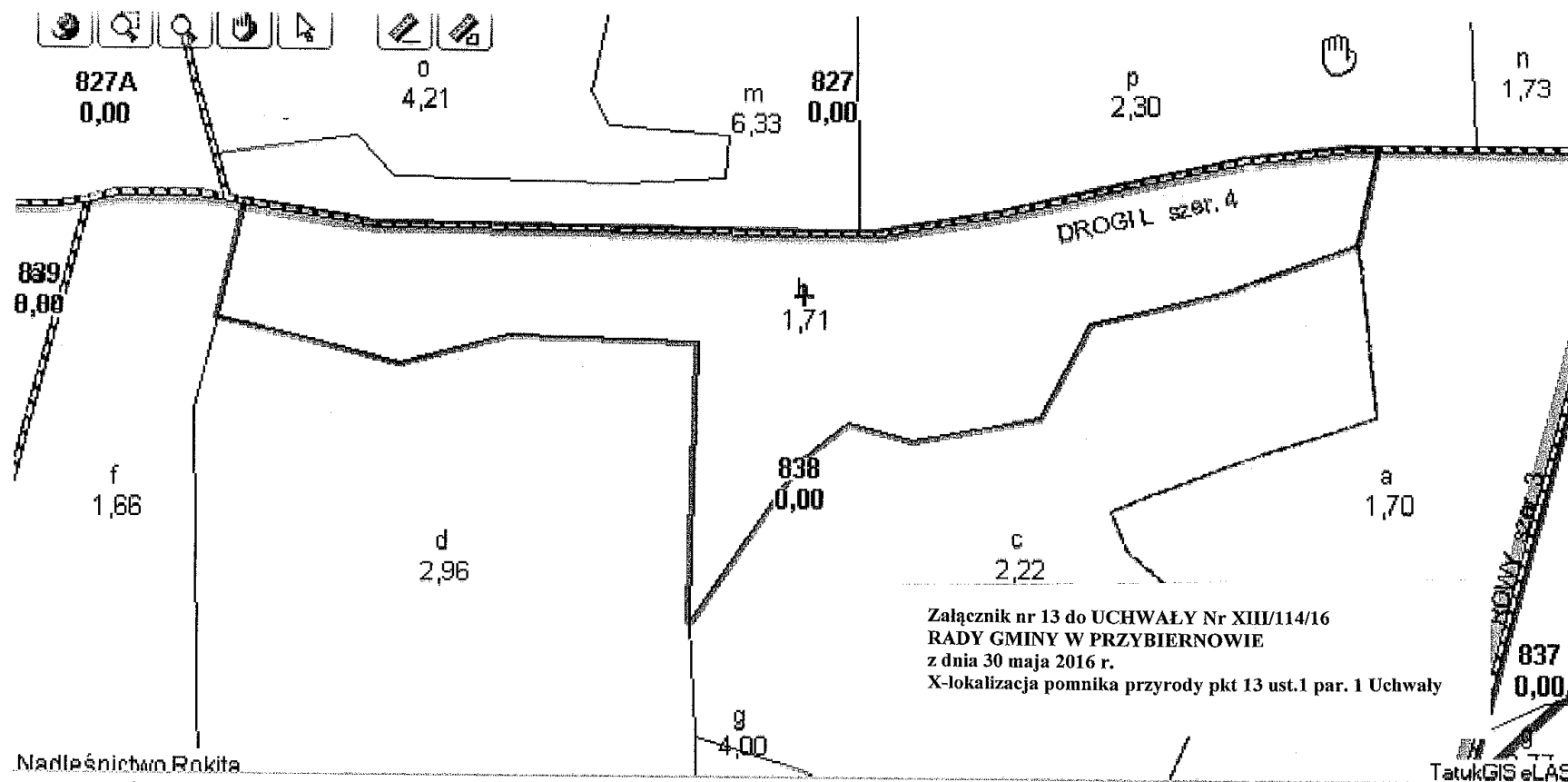
Skala 1: 3000

Wyszukaj obiekty wg adresu leśnego

10 25 1 Rokita (12) 839 k 00

Podaj koordynaty Długość: 14° 50' 44,23" E Szerokość: 53° 42' 55,92" N X: 225983,21 Y: 658099,9

Tytuł: Mapa Gospodarcza Tabele Legenda



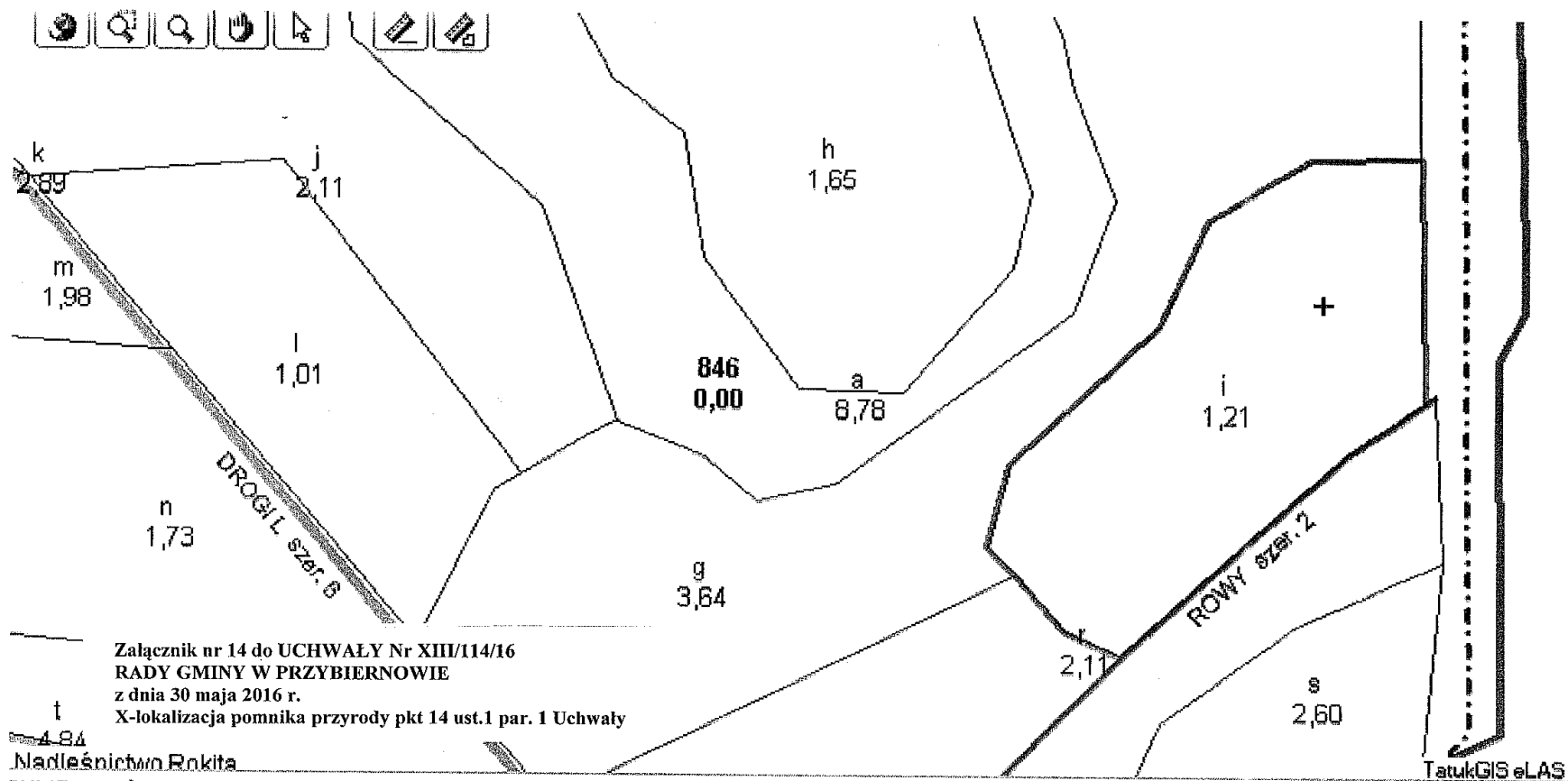
Skala 1: 3000

Wyszukaj obiekty wg adresu leśnego

10 25 1 Rokita (12) 838 b 00

Podaj koordynaty Długość: 14° 51' 15,80" E Szerokość: 53° 43' 6,58" N X: 226580,58 Y: 658395,26

Tytuł: Mapa Gospodarcza Tabele Legenda



Nadleśnictwo Rokita
PUWG1992(X:226779.97 Y:657122.72 WG584(014° 51' 30,69" E 53° 42' 25,87" N)

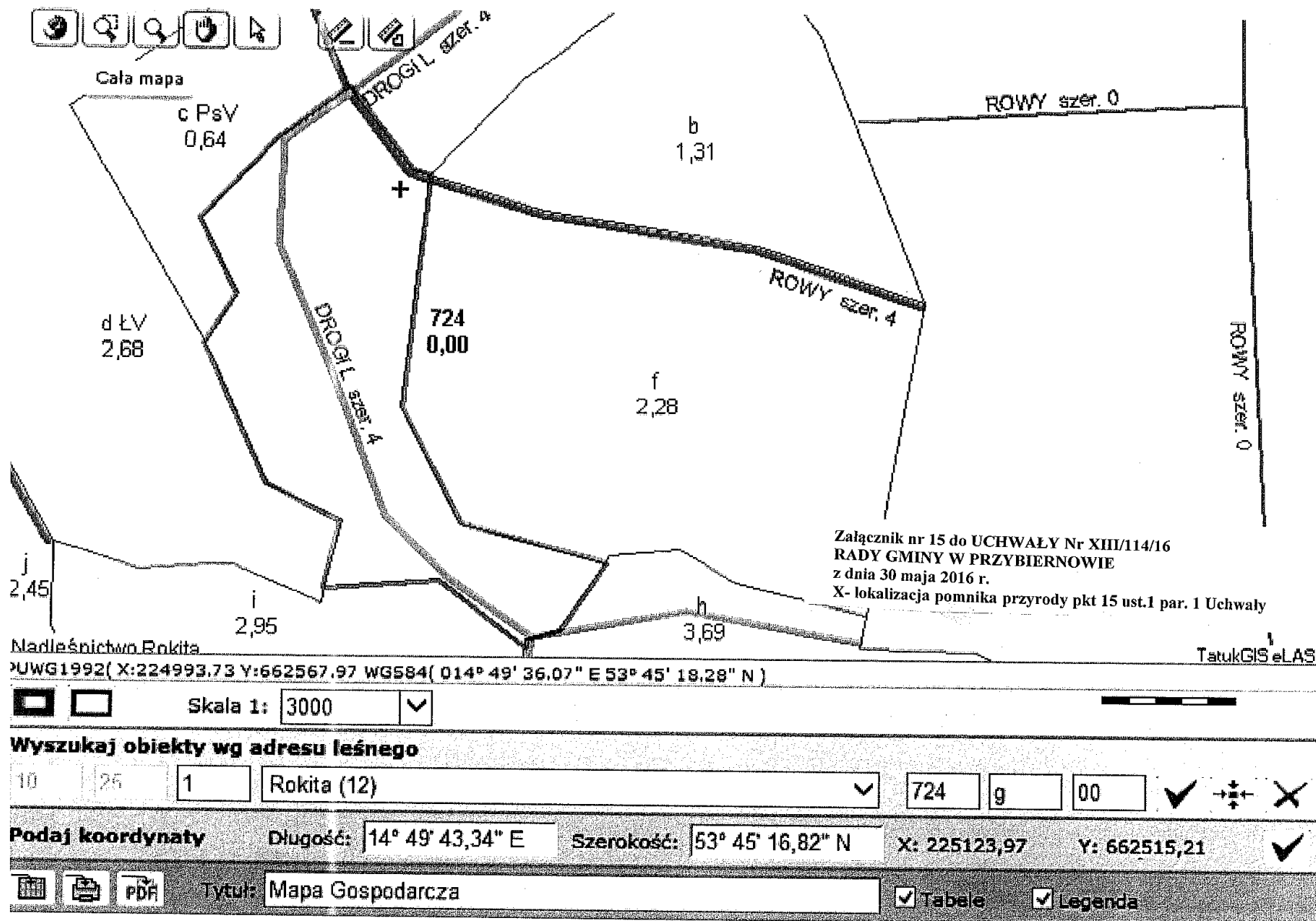
Skala 1: 3000

Wyszukaj obiekty wg adresu leśnego

10 25 1 Rokita (12) 846 i 00

Podaj koordynaty Długość: 14° 51' 52,88" E Szerokość: 53° 42' 23,37" N X: 227181,93 Y: 657021,9

Tytuł: Mapa Gospodarcza Tabele Legenda



The image shows a GIS map interface with several key components:

- Map Area:** Displays land parcels with labels: 'h' (2,45), 'k' (2,65), '723 0,00', 'j' (1,35), 'i' (1,60), and 'm' (2,99). A road is labeled 'DROGIL szer. 5'. A small circle icon is present near parcel 'j'.
- Navigation Tools:** A toolbar at the top left contains icons for home, search, zoom in, zoom out, pan, and print.
- Text Box:** Located at the bottom right of the map area, it contains the text: "Załącznik nr 16 do UCHWAŁY Nr XIII/114/16 RADY GMINY W PRZYBIERNOWIE z dnia 30 maja 2016 r. X- lokalizacja pomnika przyrody pkt 16 ust.1 par. 1 Uchwały".
- Scale and Coordinates:** Below the map, it shows "Skala 1: 3000" and "UWG1992(X:225801.52 Y:662454.13 WGS84(014° 50' 20,44" E 53° 45' 16,14" N)".
- Search Bar:** A search bar with the text "Wyszukaj obiekty wg adresu leśnego" and "Rokita (12)".
- Coordinate Fields:** Fields for "Długość: 14° 50' 22,33" E", "Szerokość: 53° 45' 17,03" N", "X: 225837,75", and "Y: 662479,68".
- Footer:** Includes a "Tytuł: Mapa Gospodarcza" field and checkboxes for "Tabele" and "Legenda".

