



# DZIENNIK URZĘDOWY

## WOJEWÓDZTWA ZACHODNIOPOMORSKIEGO

---

Szczecin, dnia 10 marca 2017 r.

Poz. 1073

### UCHWAŁA NR XXX/214/2017 RADY GMINY USTRONIE MORSKIE

z dnia 10 lutego 2017 r.

#### **w sprawie ustalenia zmiany przebiegu istniejących dróg gminnych na terenie Gminy Ustronie Morskie**

Na podstawie art. 7 ust. 1 pkt 2, art. 18 ust. 2 pkt 15, art. 40 ust. 1, art. 42 ustawy z dnia 8 marca 1990 r. o samorządzie gminnym (t.j. Dz. U. z 2016 r., poz. 446 z późn. zm.) oraz art. 7 ust. 3 ustawy z dnia 21 marca 1985 r. o drogach publicznych (t.j. Dz. U. z 2016 r., poz. 1440 z późn. zm.) Rada Gminy Ustronie Morskie uchwała, co następuje:

**§ 1.** 1. Zmienia się przebieg istniejących dróg gminnych na terenie Gminy Ustronie Morskie w sposób następujący:

- droga gminna Nr 871022Z od drogi krajowej nr 11 do drogi powiatowej Nr 3324Z przebiegająca poprzez dz. o nr ewidencyjnych 496, 502/1, 538/1 obręb Ustronie Morskie; dz. nr 94,88/1, 87, 51/2, 50/3 obręb Kukinka (załącznik nr 1),
- droga gminna nr 871035Z od drogi powiatowej nr 3324Z do końca dz. nr 84 obręb Kukinka (załącznik nr 2),
- droga gminna nr 871053Z przebiegająca poprzez działki o nr ewidencyjnych nr 559/1, 557/6, 503/2, 557/13, 556/30, 539/7, 539/5, 539/3, 539/9, 541/2, 503/3, 529/20 obręb Ustronie Morskie (załącznik nr 3),
- droga gminna nr 871036Z przebiegająca poprzez działki o nr ewidencyjnych nr 139/3, 17/5, 16/1, 137 obręb Gwizd (załącznik nr 4),
- droga gminna nr 871033Z przebiegająca poprzez działki ewidencyjne nr 1071, 1147, 1056, 1116 do końca działki o nr ewidencyjnym 1160 obręb Ustronie Morskie (załącznik nr 5).

2. Szczegółowy przebieg dróg oznaczono na mapach stanowiących załączniki do niniejszej uchwały.

**§ 2.** Wykonanie uchwały powierza się Wójtowi Gminy Ustronie Morskie.

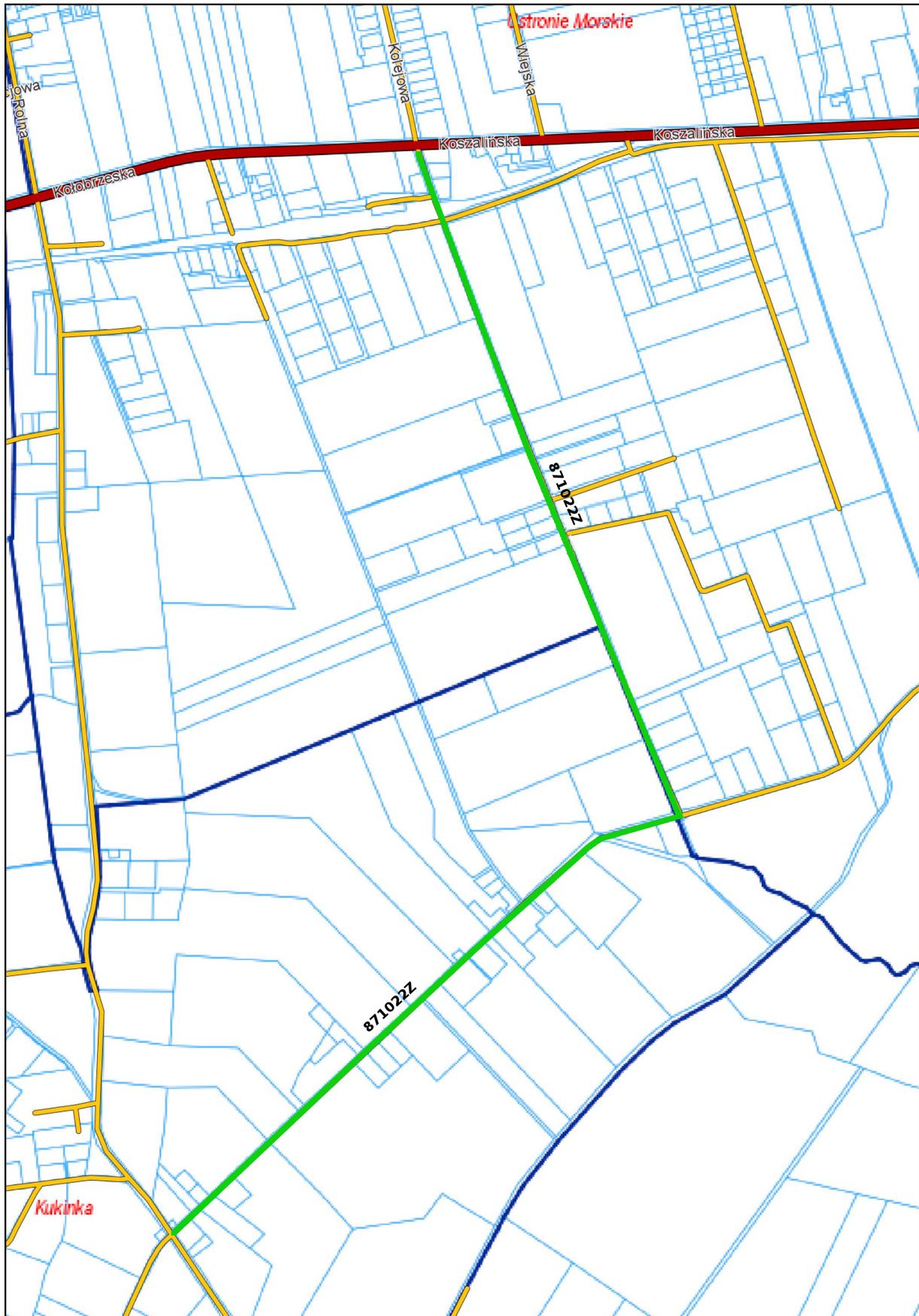
**§ 3.** Uchwała wchodzi w życie po upływie 14 dni od jej ogłoszenia w Dzienniku Urzędowym Województwa Zachodniopomorskiego.

Przewodniczący Rady Gminy

**Bernadeta Borkowska**

**System Informacji Przestrzennej Gminy Ustronie Morskie**  
skala 1 : 10000

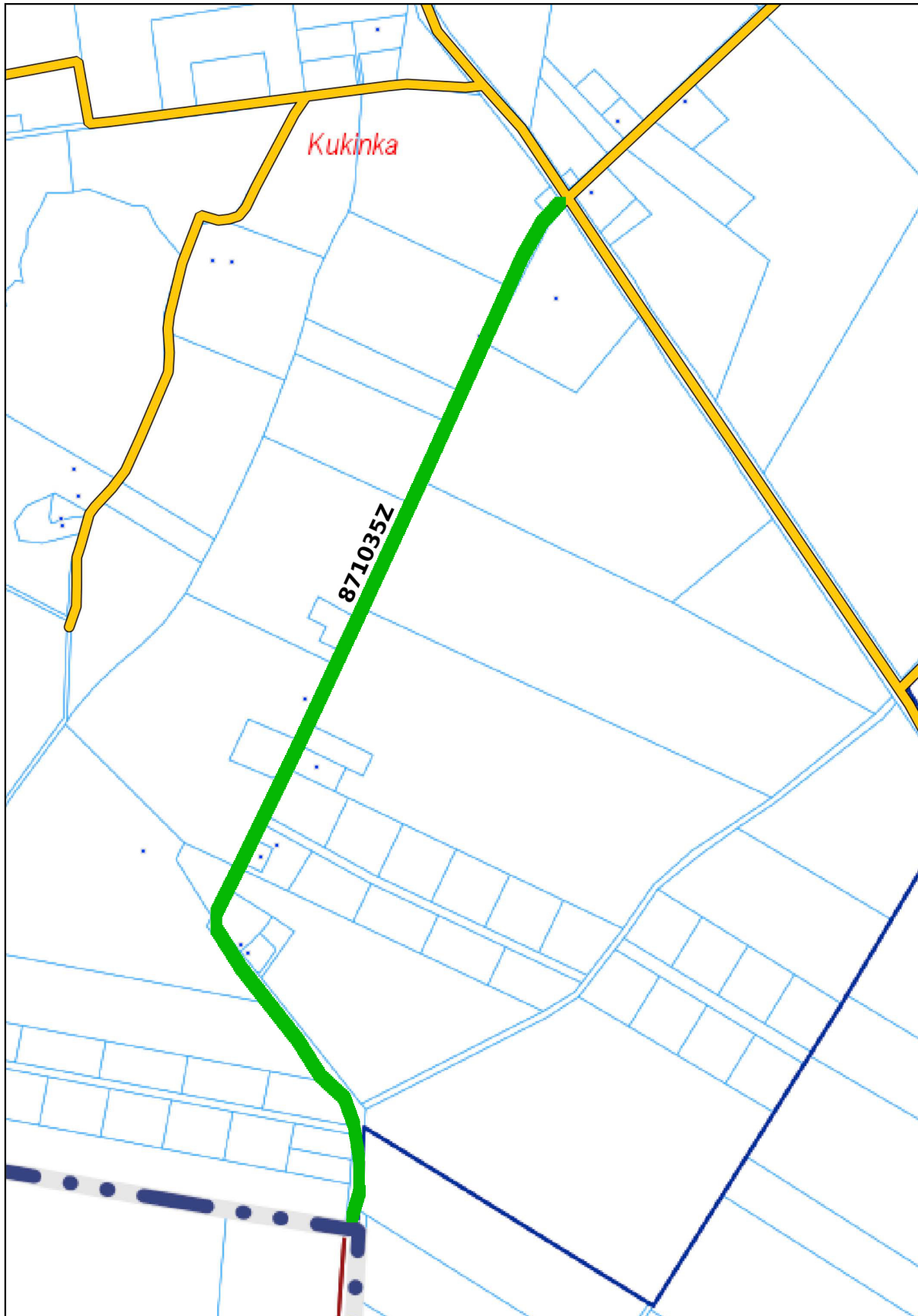
Załącznik nr 1



**System Informacji Przestrzennej Gminy Ustronie Morskie**

**Załącznik nr 2**

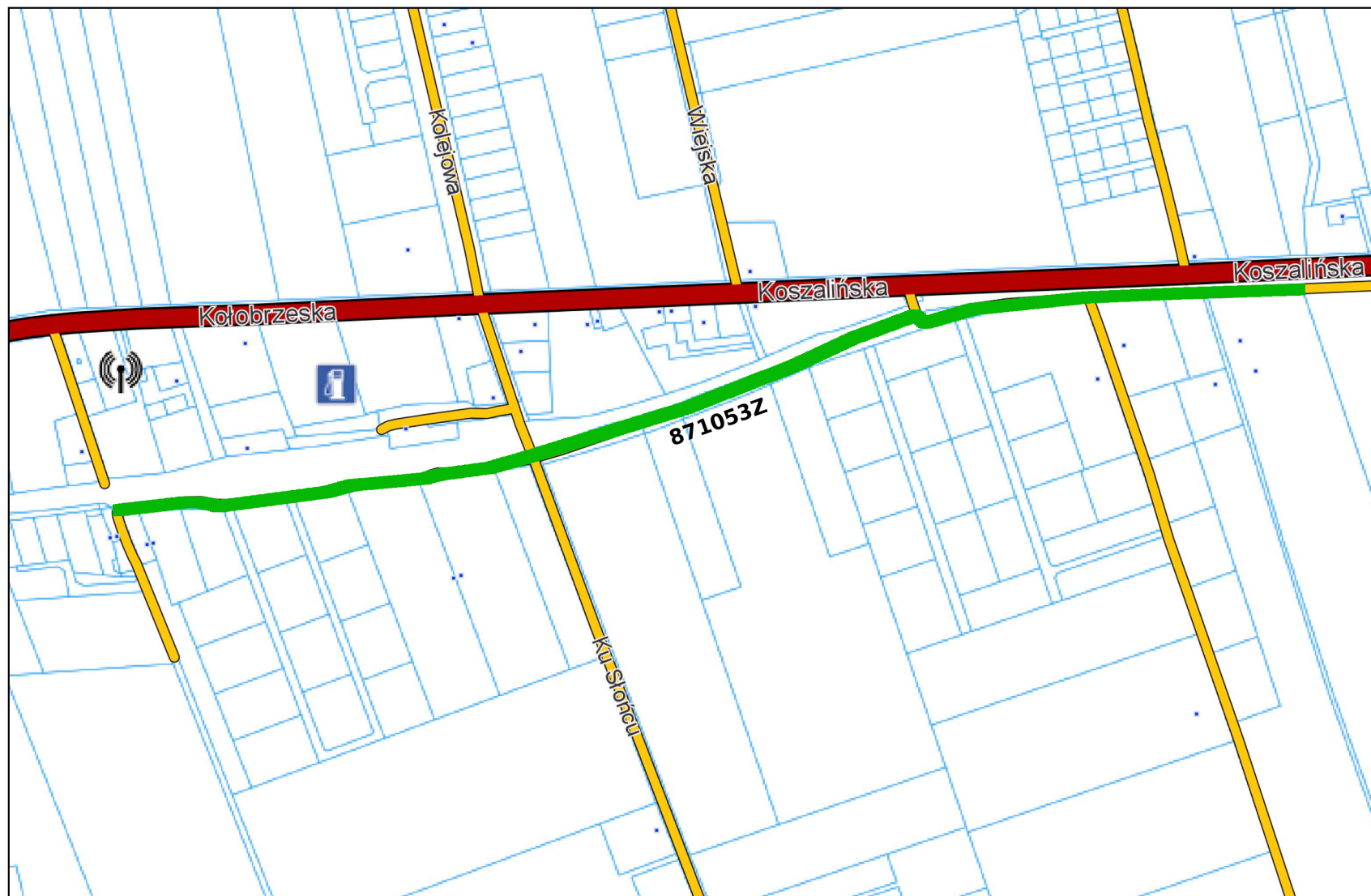
skala 1 : 5000



System Informacji Przestrzennej Gminy Ustronie Morskie

Załącznik nr 3

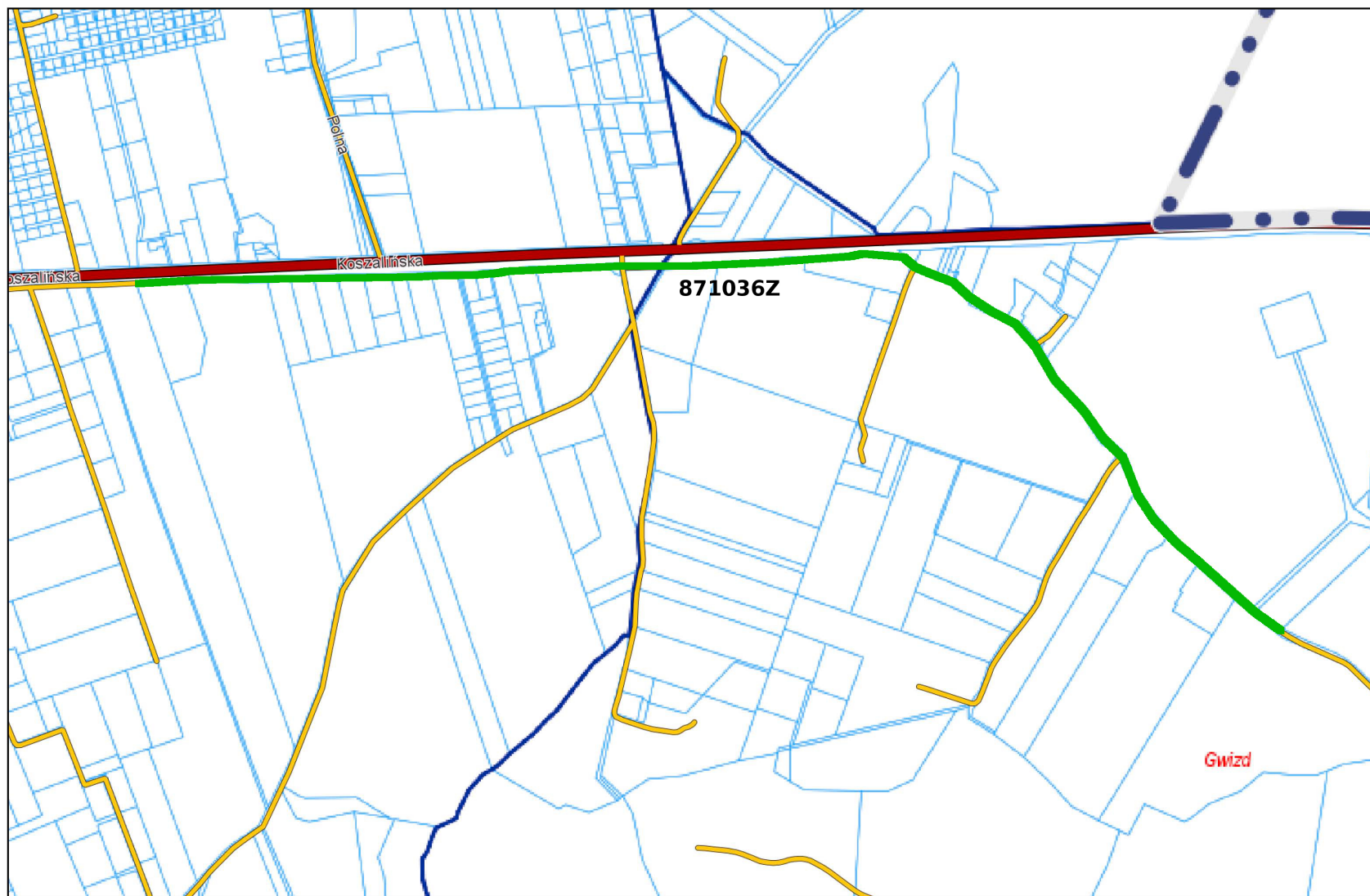
skala 1 : 5000



**System Informacji Przestrzennej Gminy Ustronie Morskie**

**Załącznik nr 4**

skala 1 : 10000



**System Informacji Przestrzennej Gminy Ustronie Morskie**

**Załącznik nr 5**

skala 1 : 3000

