



DZIENNIK URZĘDOWY

WOJEWÓDZTWA ZACHODNIOPOMORSKIEGO

Szczecin, dnia 14 września 2022 r.

Poz. 3891

UCHWAŁA NR XLII/1179/22 RADY MIASTA SZCZECIN

z dnia 6 września 2022 r.

zmieniającą uchwałę w sprawie ustanowienia użytków ekologicznych i zespołów przyrodniczo-krajobrazowych

Na podstawie art. 7 ust. 1 pkt 1 i art. 18 ust. 2 pkt 15 ustawy z dnia 8 marca 1990 r. o samorządzie gminnym (Dz. U. z 2022 r. poz. 559, 583, 1005, 1079) oraz art. 44 ust. 1 i art. 45 ust. 1 ustawy z dnia 16 kwietnia 2004 r. o ochronie przyrody (Dz. U. z 2022 r. poz. 916) Rada Miasta Szczecin po uzgodnieniu z Regionalnym Dyrektorem Ochrony Środowiska uchwała, co następuje:

§ 1. W Uchwale Nr X/287/07 z dnia 11 czerwca 2007 r. w sprawie ustanowienia użytków ekologicznych i zespołów przyrodniczo-krajobrazowych (Dz. U. Woj. Zach. z 2007 r. Nr 86 poz. 1430, z 2017 r. poz. 3191) wprowadza się następujące zmiany:

1) § 1 ust. 1 otrzymuje brzmienie:

„Ustanawia się użytek ekologiczny pod nazwą „**Stawek na Gumieńcach**” o powierzchni 1,89ha”;

2) § 1 ust. 2 otrzymuje brzmienie:

„Granice użytku ekologicznego przedstawia załącznik nr 1, a współrzędne przebiegu jego granic załącznik nr 2.”;

3) § 2 ust. 1 otrzymuje brzmienie:

„Ustanawia się użytek ekologiczny pod nazwą „**Stawek przy ul. Śródleśnej**” o powierzchni 2,56 ha.”;

4) § 2 ust. 2 otrzymuje brzmienie:

„Granice użytku ekologicznego przedstawia załącznik nr 3, a współrzędne przebiegu jego granic załącznik nr 4.”;

5) § 3 ust. 1 otrzymuje brzmienie:

„Ustanawia się użytek ekologiczny pod nazwą „**Dolina strumienia Żabiniec**” o powierzchni 5,06 ha”;

6) § 3 ust. 2 otrzymuje brzmienie:

„Granice użytku ekologicznego przedstawia załącznik nr 5, a współrzędne przebiegu jego granic załącznik nr 6.”;

7) § 4 ust. 1 otrzymuje brzmienie:

„Ustanawia się użytek ekologiczny pod nazwą „**Dolina strumieni Skolwinki, Stolczynki i Żółwinki**” o powierzchni 42,76 ha”;

8) § 4 ust. 2 otrzymuje brzmienie:

„Granice użytku ekologicznego przedstawia załącznik nr 7, a współrzędne przebiegu jego granic załącznik nr 8.”;

9) § 5 ust. 1 otrzymuje brzmienie:

„Ustanawia się użytek ekologiczny pod nazwą **„Dolina strumienia Grzęziniec”** o powierzchni 51,16 ha”;

10) § 5 ust. 2 otrzymuje brzmienie:

„Granice użytku ekologicznego przedstawia załącznik nr 9, a współrzędne przebiegu jego granic załącznik nr 10.”;

11) § 6 ust. 1 otrzymuje brzmienie:

„Ustanawia się użytek ekologiczny **„Klucky Ostrów”** o powierzchni 49,38 ha”;

12) § 6 ust. 2 otrzymuje brzmienie:

„Granice użytku ekologicznego przedstawia załącznik nr 11, a współrzędne przebiegu jego granic załącznik nr 12.”;

13) § 7 ust. 1 otrzymuje brzmienie:

„Ustanawia się zespół przyrodniczo-krajobrazowy pod nazwą **„Dolina Siedmiu Młynów i źródła strumienia Osówka”** o powierzchni 79,98 ha”;

14) § 7 ust. 2 otrzymuje brzmienie:

„Granice zespołu przyrodniczo-krajobrazowego przedstawia załącznik nr 13, a współrzędne przebiegu jego granic załącznik nr 14.”;

15) § 8 ust. 1 otrzymuje brzmienie:

„Ustanawia się zespół przyrodniczo-krajobrazowy pod nazwą **„Wodozbiór”** o powierzchni 63,45 ha”;

16) § 8 ust. 2 otrzymuje brzmienie:

„Granice zespołu przyrodniczo-krajobrazowego przedstawia załącznik nr 15, a współrzędne przebiegu jego granic załącznik nr 16.”;

17) § 9 ust. 1 otrzymuje brzmienie:

„Ustanawia się zespół przyrodniczo-krajobrazowy pod nazwą **„Zespół Parków Kasprowicza - Arkoński”** o powierzchni 91,44 ha”;

18) § 9 ust. 2 otrzymuje brzmienie:

„Granice zespołu przyrodniczo-krajobrazowego przedstawia załącznik nr 17, a współrzędne przebiegu jego granic załącznik nr 18.”;

19) § 10 ust. 1 otrzymuje brzmienie:

„Ustanawia się zespół przyrodniczo-krajobrazowy pod nazwą **„Jezierzyce”** o powierzchni 106,76 ha”;

20) § 10 ust. 2 otrzymuje brzmienie:

„Granice zespołu przyrodniczo-krajobrazowego przedstawia załącznik nr 19, a współrzędne przebiegu jego granic załącznik nr 20.”;

21) § 11 ust. 1 przyjmuje brzmienie:

„Ustanawia się zespół przyrodniczo-krajobrazowy pod nazwą **„Park leśny w Strudze”** o powierzchni 12,59 ha”;

22) § 11 ust. 2 otrzymuje brzmienie:

„Granice zespołu przyrodniczo-krajobrazowego przedstawia załącznik nr 21, a współrzędne przebiegu jego granic załącznik nr 22.”;

23) § 14 otrzymuje brzmienie:

„Nadzór nad użytkami ekologicznymi i zespołami przyrodniczo-krajobrazowymi sprawuje Prezydent Miasta Szczecin.”.

§ 2. Wykonanie uchwały powierza się Prezydentowi Miasta Szczecin.

§ 3. Uchwała wchodzi w życie po upływie czternastu dni od dnia ogłoszenia w Dzienniku Urzędowym Województwa Zachodniopomorskiego.

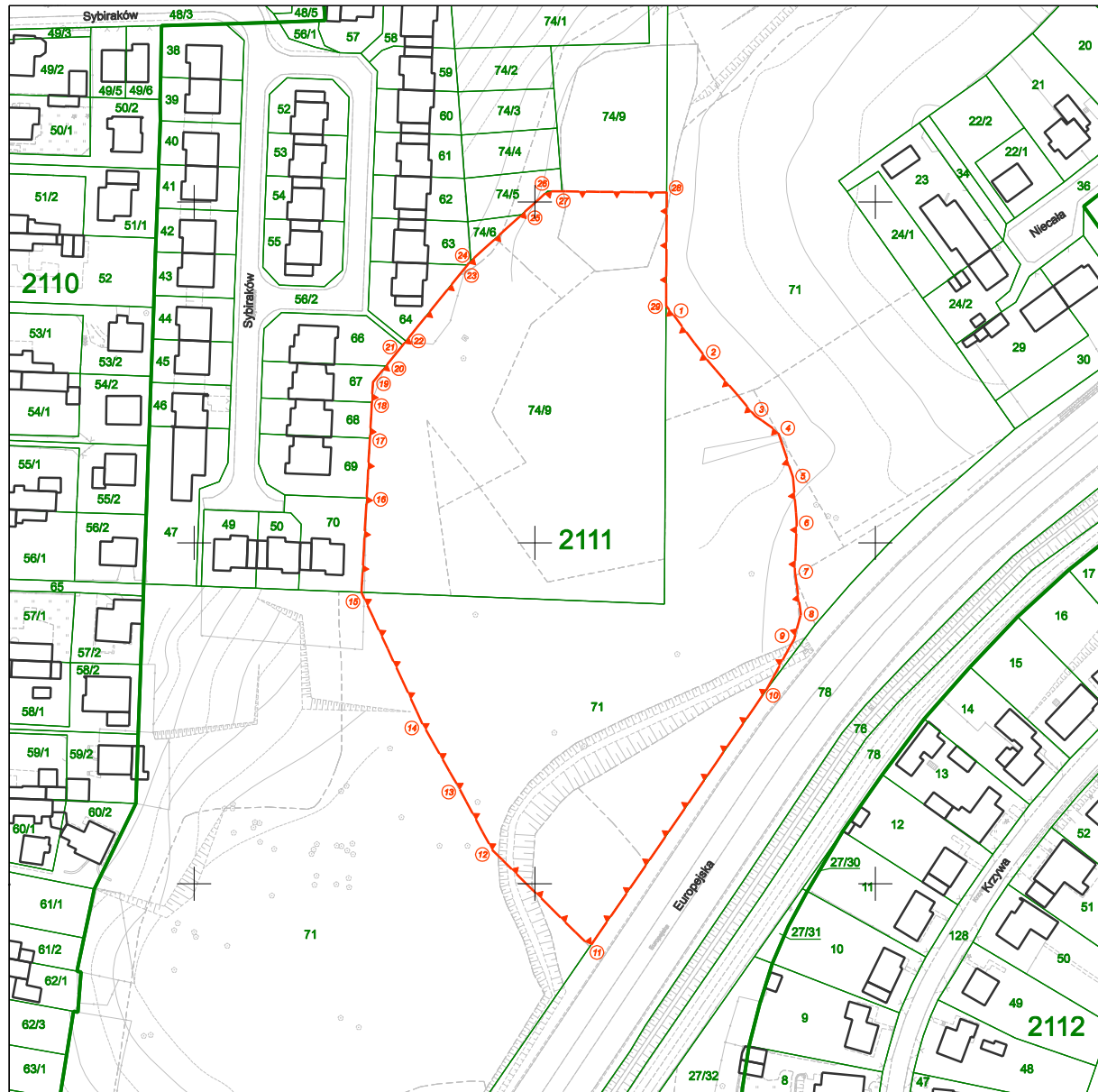
Przewodnicząca Rady Miasta Szczecin

Renata Łażewska

Załącznik Nr 1 do uchwały Nr XLII/1179/22

Rady Miasta Szczecin

z dnia 6 września 2022 r.

**PRZEBIEG GRANICY UŻYTKU EKOLOGICZNEGO
"Stawek na Gumieńcach"**

SKALA: 1 : 2000

Podziałka: 

Układ współrzędnych: PL-2000 strefa 5

Dane dotyczące przebiegu granic obszaru chronionego udostępnione przez
Wydział Ochrony Środowiska Urzędu Miasta Szczecin
w dniu 05.11.2020 r.Mapa sporządzona na podstawie ewidencji gruntów i budynków oraz
bazy danych obiektów topograficznych, udostępnionych przez
Miejski Ośrodek Dokumentacji Geodezyjnej i Kartograficznej
dnia 23.10.2020 r.

Legenda:

oznaczenie
działek
geodezyjnychprzybliżone
położenie
obszaru na
terenie miastalinia przebiegu i
punkty załamania
granic obszaru

Załącznik Nr 2 do uchwały Nr XLII/1179/22

Rady Miasta Szczecin

z dnia 6 września 2022 r.

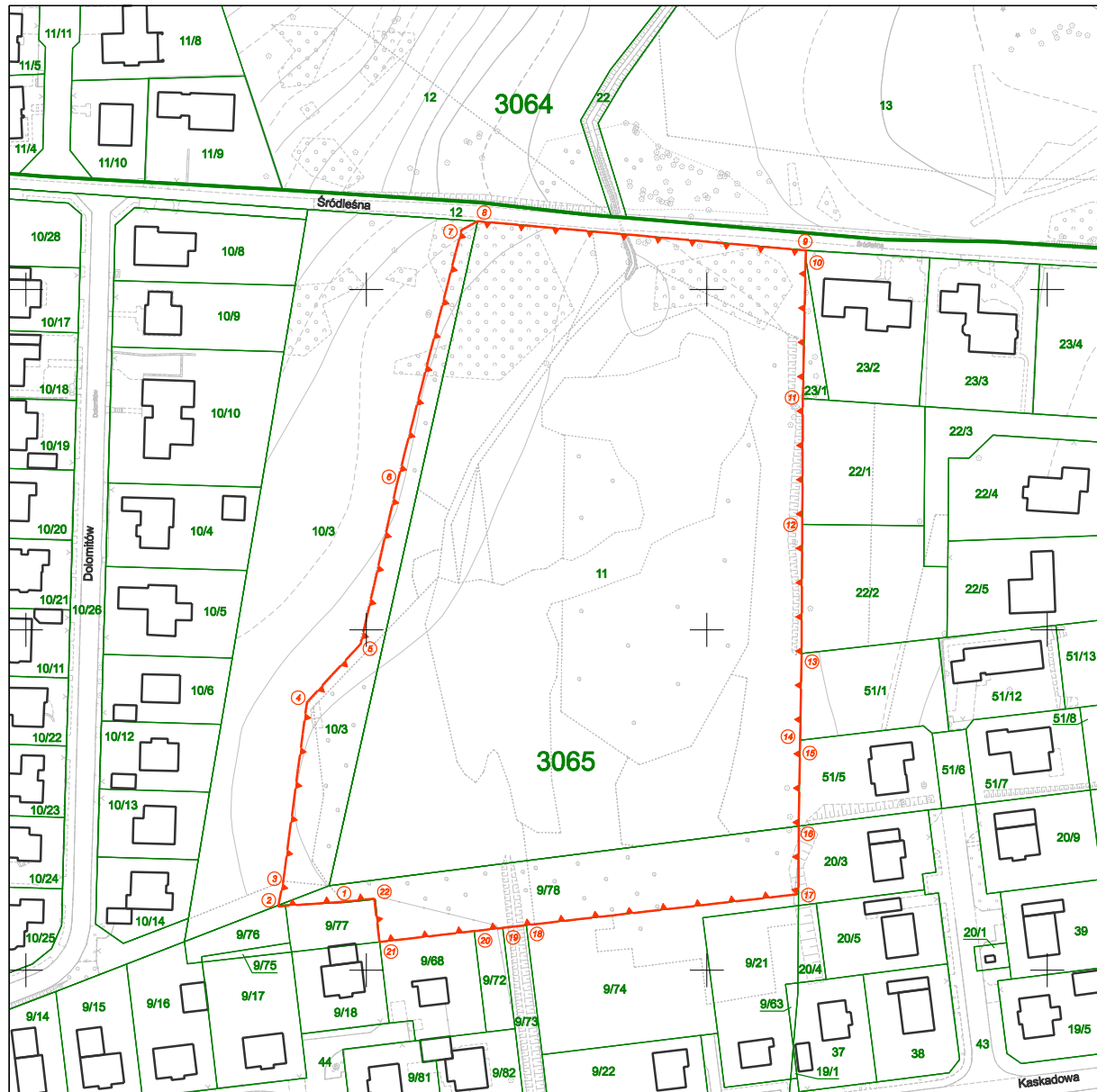
**Wykaz współrzędnych punktów załamania granic użytku ekologicznego
„Stawek na Gumieńcach”**

Nr	X	Y	Komentarz
1	5920966,73	5466440,85	całość
2	5920954,05	5466450,35	całość
3	5920937,23	5466464,74	całość
4	5920932,62	5466471,37	całość
5	5920919,42	5466475,76	całość
6	5920906,17	5466476,88	całość
7	5920891,64	5466476,31	całość
8	5920879,12	5466478,14	całość
9	5920871,86	5466476,14	całość
10	5920857,32	5466468,23	całość
11	5920781,61	5466416,23	całość
12	5920809,80	5466387,62	całość
13	5920827,90	5466377,87	całość
14	5920847,12	5466366,92	całość
15	5920885,50	5466349,13	całość
16	5920912,96	5466350,63	całość
17	5920930,52	5466351,59	całość
18	5920941,29	5466352,18	całość
19	5920947,18	5466352,50	całość
20	5920951,94	5466356,35	całość
21	5920958,04	5466361,26	całość
22	5920959,20	5466362,20	całość
23	5920981,52	5466380,21	całość
24	5920982,75	5466381,20	całość
25	5920996,29	5466396,14	całość
26	5921003,16	5466403,74	całość
27	5921003,16	5466407,97	całość
28	5921002,82	5466438,76	całość
29	5920969,54	5466438,54	całość
30	5920966,73	5466440,85	całość

Załącznik Nr 3 do uchwały Nr XLII/1179/22

Rady Miasta Szczecin

z dnia 6 września 2022 r.

**PRZEBIEG GRANICY UŻYTKU EKOLOGICZNEGO
"Stawek przy ul. Śródleśnej"**

SKALA: 1 : 2000

Podziałka: 

Układ współrzędnych: PL-2000 strefa 5

Dane dotyczące przebiegu granic obszaru chronionego udostępnione przez
Wydział Ochrony Środowiska Urzędu Miasta Szczecin
w dniu 05.11.2020 r.Mapa sporządzona na podstawie ewidencji gruntów i budynków oraz
bazy danych obiektów topograficznych, udostępnionych przez
Miejski Ośrodek Dokumentacji Geodezyjnej i Kartograficznej
dnia 23.10.2020 r.

Legenda:

oznaczenie
działek
geodezyjnychprzybliżone
położenie
obszaru na
terenie miastalinia przebiegu i
punkty załamania
granic obszaru

Załącznik Nr 4 do uchwały Nr XLII/1179/22

Rady Miasta Szczecin

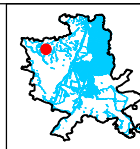

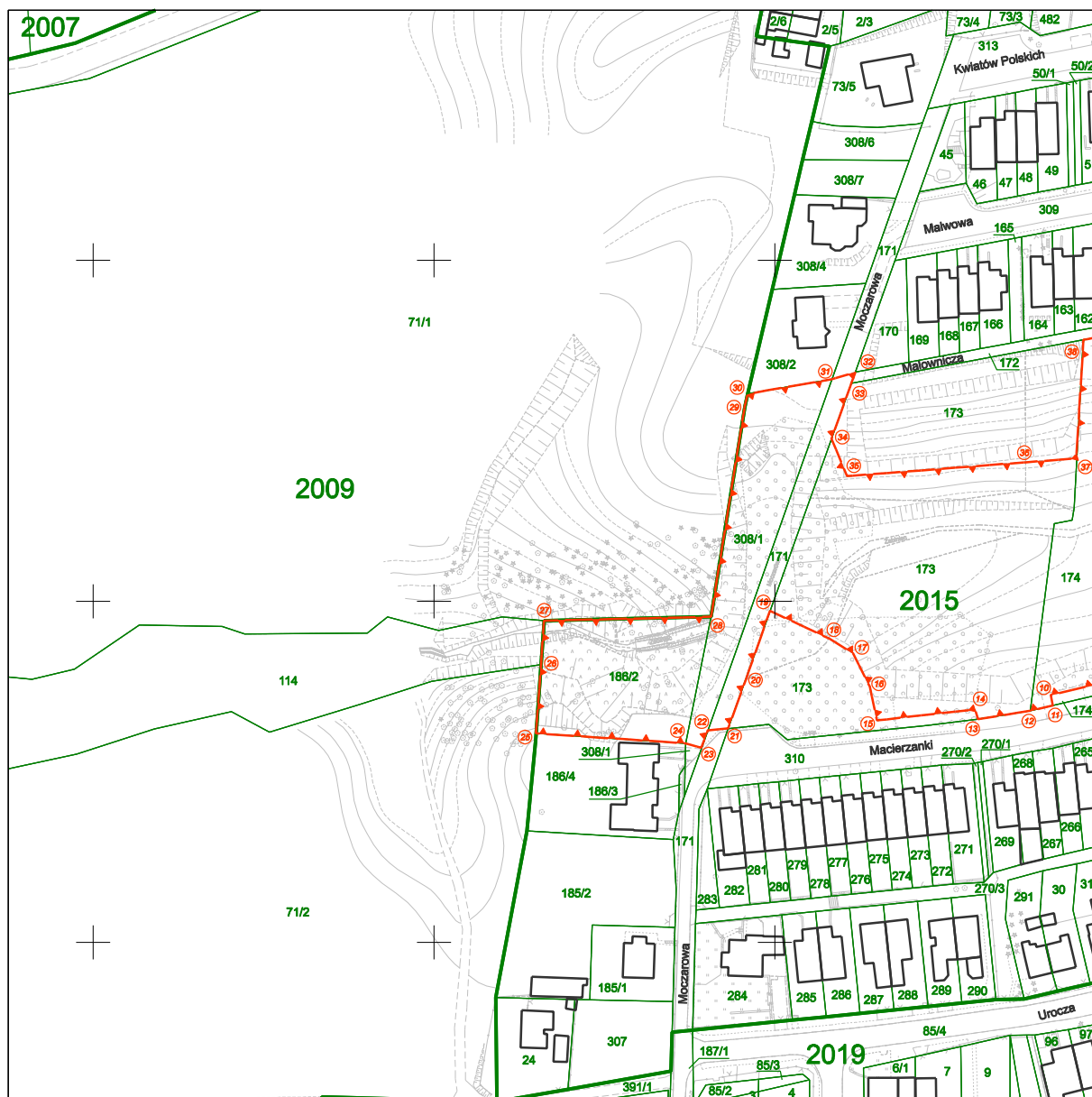
z dnia 6 września 2022 r.

**Wykaz współrzędnych punktów załamania granic użytku ekologicznego
„Stawek przy ul. Śródleśnej”**

Nr	X	Y	Komentarz
1	5928120,16	5469793,44	całość
2	5928118,75	5469774,08	całość
3	5928125,68	5469775,50	całość
4	5928178,70	5469782,53	całość
5	5928195,97	5469798,38	całość
6	5928244,22	5469809,31	całość
7	5928317,44	5469827,91	całość
8	5928320,12	5469832,70	całość
9	5928311,51	5469929,12	całość
10	5928309,21	5469929,07	całość
11	5928267,99	5469928,25	całość
12	5928231,04	5469928,06	całość
13	5928193,08	5469927,86	całość
14	5928167,55	5469927,45	całość
15	5928164,95	5469927,41	całość
16	5928142,35	5469927,04	całość
17	5928122,33	5469926,94	całość
18	5928113,23	5469847,02	całość
19	5928112,44	5469840,09	całość
20	5928111,49	5469831,69	całość
21	5928108,30	5469803,88	całość
22	5928121,01	5469802,28	całość
23	5928120,16	5469793,44	całość

Załącznik Nr 5 arkusz 1 do uchwały Nr XLII/1179/22
 Rady Miasta Szczecin
 z dnia 6 września 2022 r.

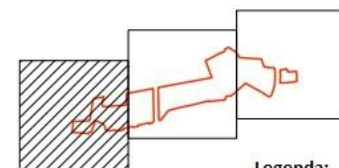
**PRZEBIEG GRANICY UŻYTKU EKOLOGICZNEGO
 "Dolina strumienia Żabiniec"**



Układ współrzędnych: PL-2000 strefa 5

Dane dotyczące przebiegu granic obszaru chronionego udostępnione przez
 Wydział Ochrony Środowiska Urzędu Miasta Szczecin
 w dniu 05.11.2020 r.

Mapa sporządzona na podstawie ewidencji gruntów i budynków oraz
 bazy danych obiektów topograficznych, udostępnionych przez
 Miejski Ośrodek Dokumentacji Geodezyjnej i Kartograficznej
 dnia 23.10.2020 r.



Legenda:



oznaczenie
 działek
 geodezyjnych

przybliżone położenie
 obszaru na terenie
 miasta

linia przebiegu i
 punkty załamania
 granic obszaru

Załącznik Nr 6 do uchwały Nr XLII/1179/22
Rady Miasta Szczecin
z dnia 6 września 2022 r.

**Wykaz współrzędnych punktów załamania granic użytku ekologicznego
„Dolina strumienia Żabiniec”**

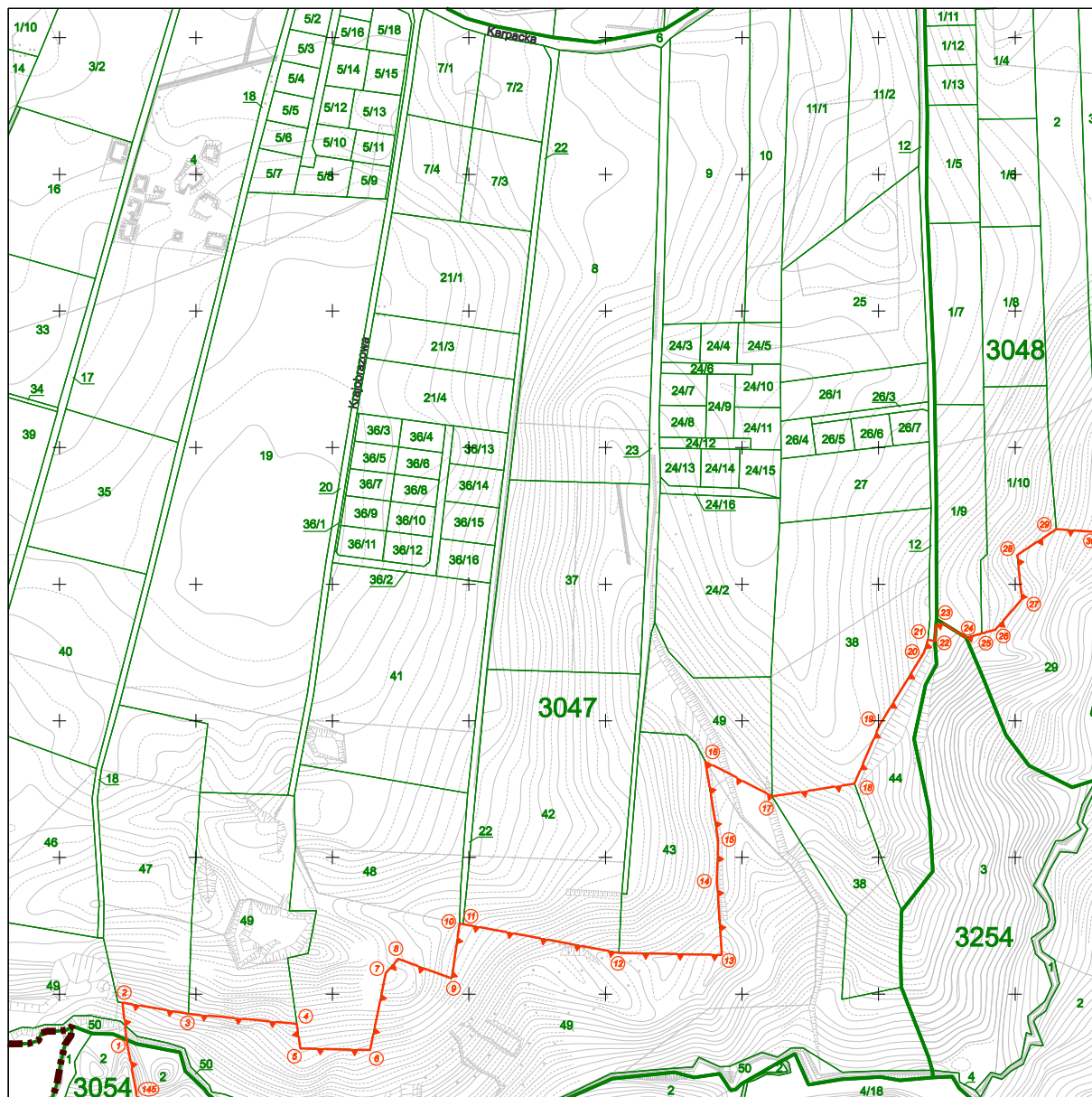
Nr	X	Y	Komentarz
1	5927391,23	5467668,35	arkusz 2
2	5927295,44	5467670,39	arkusz 2
3	5927289,31	5467665,64	arkusz 2
4	5927287,19	5467656,55	arkusz 2
5	5927290,49	5467655,83	arkusz 2
6	5927282,55	5467623,44	arkusz 2
7	5927279,54	5467624,07	arkusz 2
8	5927275,98	5467608,90	arkusz 2
9	5927278,94	5467608,22	arkusz 2
10	5927272,56	5467581,00	arkusz 1
11	5927269,48	5467581,54	arkusz 1
12	5927267,91	5467574,87	arkusz 1
13	5927265,46	5467559,59	arkusz 1
14	5927268,34	5467558,74	arkusz 1
15	5927265,11	5467530,01	arkusz 1
16	5927275,08	5467527,84	arkusz 1
17	5927284,78	5467522,93	arkusz 1
18	5927289,09	5467515,99	arkusz 1
19	5927297,26	5467498,59	arkusz 1
20	5927277,34	5467491,61	arkusz 1
21	5927262,76	5467486,31	arkusz 1
22	5927262,18	5467480,31	arkusz 1
23	5927257,09	5467478,40	arkusz 1
24	5927258,40	5467473,80	arkusz 1
25	5927261,32	5467429,93	arkusz 1
26	5927281,49	5467431,38	arkusz 1
27	5927294,34	5467432,30	arkusz 1
28	5927295,52	5467481,27	arkusz 1
29	5927357,03	5467491,15	arkusz 1
30	5927360,87	5467492,06	arkusz 1
31	5927365,16	5467516,73	arkusz 1
32	5927367,21	5467523,61	arkusz 1
33	5927364,04	5467522,48	arkusz 1
34	5927347,70	5467516,62	arkusz 1
35	5927336,74	5467521,22	arkusz 1
36	5927340,80	5467573,45	arkusz 1
37	5927341,93	5467588,45	arkusz 1

38	5927376,71	5467590,57	arkusz 1
39	5927391,23	5467668,35	arkusz 2
40	5927466,29	5467825,17	arkusz 2
41	5927472,83	5467823,03	arkusz 2
42	5927473,01	5467823,04	arkusz 2
43	5927481,09	5467838,87	arkusz 2
44	5927486,78	5467850,01	arkusz 2
45	5927492,47	5467861,13	arkusz 2
46	5927498,16	5467872,26	arkusz 2
47	5927501,57	5467878,94	arkusz 2
48	5927508,30	5467881,11	arkusz 2
49	5927508,33	5467881,10	arkusz 2
50	5927512,26	5467890,87	arkusz 2
51	5927512,26	5467890,89	arkusz 2
52	5927512,20	5467890,92	arkusz 2
53	5927500,27	5467909,35	arkusz 2
54	5927482,30	5467924,48	arkusz 3
55	5927481,21	5467939,44	arkusz 3
56	5927480,24	5467952,70	arkusz 3
57	5927479,29	5467965,98	arkusz 3
58	5927479,22	5467966,88	arkusz 3
59	5927477,71	5467987,81	arkusz 3
60	5927469,94	5467990,32	arkusz 3
61	5927454,54	5467995,65	arkusz 3
62	5927453,38	5468008,76	arkusz 3
63	5927453,15	5468008,73	arkusz 3
64	5927452,27	5468020,95	arkusz 3
65	5927451,73	5468026,81	arkusz 3
66	5927447,29	5468027,31	arkusz 3
67	5927437,70	5468028,36	arkusz 3
68	5927428,06	5468028,75	arkusz 3
69	5927418,41	5468028,49	arkusz 3
70	5927408,80	5468027,57	arkusz 3
71	5927399,28	5468026,01	arkusz 3
72	5927389,88	5468023,80	arkusz 3
73	5927380,66	5468020,97	arkusz 3
74	5927369,16	5468016,99	arkusz 3
75	5927366,93	5468011,02	arkusz 3
76	5927381,89	5467984,87	arkusz 3
77	5927406,94	5467941,12	arkusz 3
78	5927375,87	5467906,53	arkusz 2
79	5927369,27	5467898,93	arkusz 2
80	5927368,61	5467884,03	arkusz 2
81	5927361,81	5467881,71	arkusz 2
82	5927356,99	5467880,06	arkusz 2
83	5927356,37	5467872,68	arkusz 2

84	5927354,69	5467852,70	arkusz 2
85	5927353,02	5467832,73	arkusz 2
86	5927354,69	5467832,70	arkusz 2
87	5927352,10	5467821,81	arkusz 2
88	5927351,85	5467820,76	arkusz 2
89	5927349,01	5467808,82	arkusz 2
90	5927346,18	5467796,88	arkusz 2
91	5927343,34	5467784,95	arkusz 2
92	5927340,45	5467772,82	arkusz 2
93	5927337,66	5467761,07	arkusz 2
94	5927334,82	5467749,13	arkusz 2
95	5927331,99	5467737,18	arkusz 2
96	5927329,15	5467725,25	arkusz 2
97	5927326,31	5467713,31	arkusz 2
98	5927296,05	5467689,46	arkusz 2
99	5927298,99	5467685,32	arkusz 2
100	5927339,02	5467684,47	arkusz 2
101	5927346,08	5467684,31	arkusz 2
102	5927351,66	5467684,19	arkusz 2
103	5927394,01	5467683,29	arkusz 2
104	5927415,77	5467799,76	arkusz 2
105	5927422,69	5467836,80	arkusz 2
106	5927422,52	5467842,15	arkusz 2
107	5927435,41	5467837,23	arkusz 2
108	5927448,31	5467832,32	arkusz 2
109	5927466,33	5467825,39	arkusz 2
110	5927466,29	5467825,17	arkusz 2
111	5927445,40	5468042,61	arkusz 3
112	5927448,95	5468062,80	arkusz 3
113	5927439,54	5468065,29	arkusz 3
114	5927442,25	5468090,89	arkusz 3
115	5927429,11	5468092,24	arkusz 3
116	5927411,36	5468092,12	arkusz 3
117	5927410,81	5468084,31	arkusz 3
118	5927407,66	5468053,74	arkusz 3
119	5927407,38	5468047,44	arkusz 3
120	5927408,08	5468042,51	arkusz 3
121	5927412,19	5468043,09	arkusz 3
122	5927417,89	5468043,39	arkusz 3
123	5927422,19	5468043,65	arkusz 3
124	5927432,06	5468043,66	arkusz 3
125	5927441,92	5468043,06	arkusz 3
126	5927445,40	5468042,61	arkusz 3

Załącznik Nr 7 arkusz 1 do uchwały Nr XLII/1179/22
 Rady Miasta Szczecin
 z dnia 6 września 2022 r.

**PRZEBIEG GRANICY UŻYTKU EKOLOGICZNEGO
 "Dolina strumieni Skołwinki, Stółczyнки i Żółwinki"**



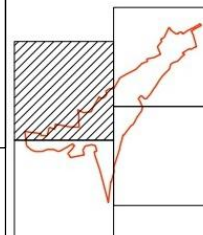
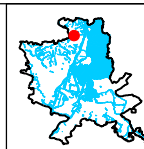
SKALA: 1 : 5000



Układ współrzędnych: PL-2000 strefa 5

Dane dotyczące przebiegu granic obszaru chronionego udostępnione przez
 Wydział Ochrony Środowiska Urzędu Miasta Szczecin
 w dniu 05.11.2020 r.

Mapa sporządzona na podstawie ewidencji gruntów i budynków oraz
 bazy danych obiektów topograficznych, udostępnionych przez
 Miejski Ośrodek Dokumentacji Geodezyjnej i Kartograficznej
 dnia 23.10.2020 r.



Legenda:



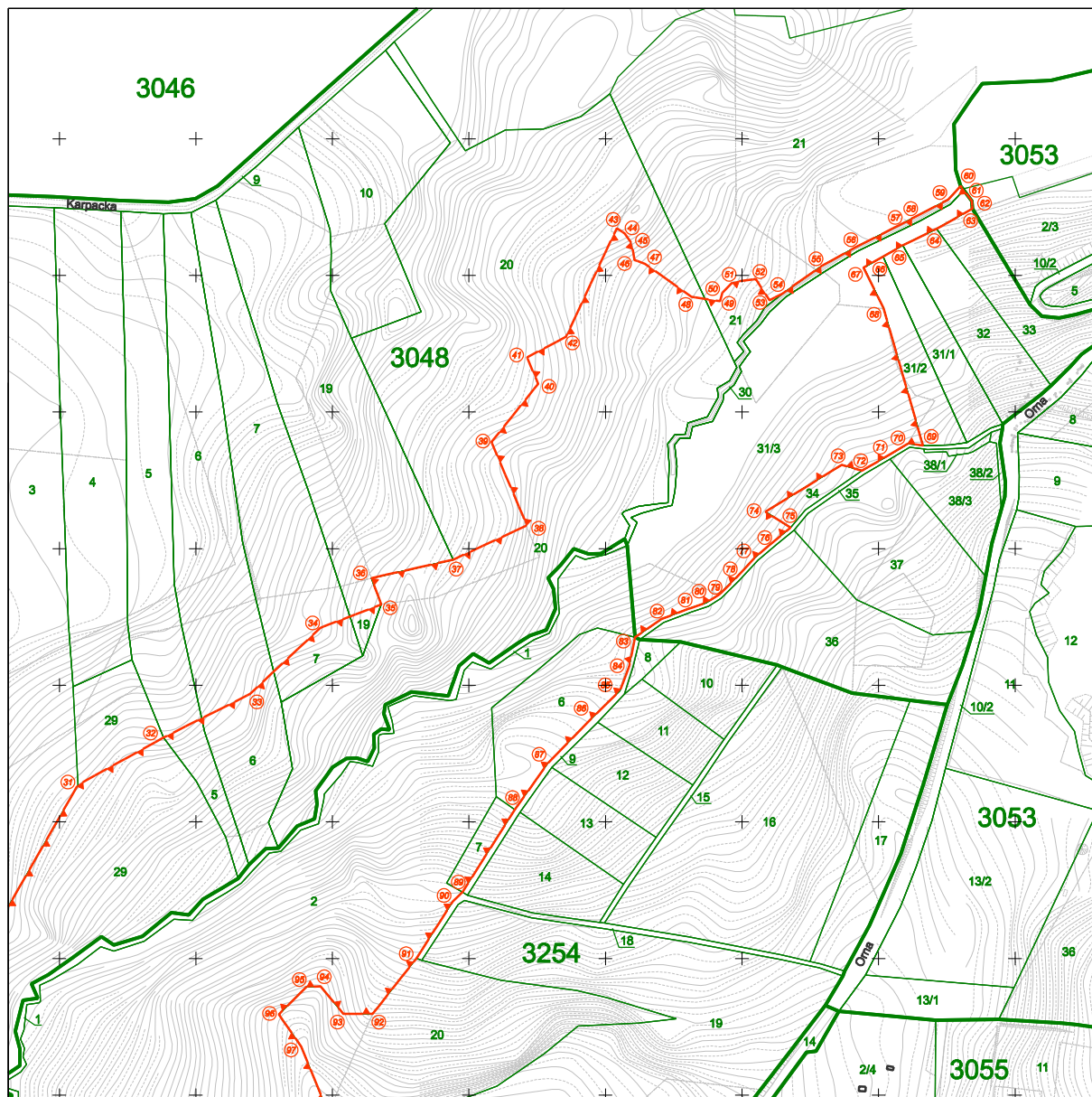
linia przebiegu i punkty załamania granic obszaru

przybliżone położenie obszaru na terenie miasta

oznaczenie działek geodezyjnych

Załącznik Nr 7 arkusz 2 do uchwały Nr XLII/1179/22
 Rady Miasta Szczecin
 z dnia 6 września 2022 r.

**PRZEBIEG GRANICY UŻYTKU EKOLOGICZNEGO
 "Dolina strumieni Skolwinki, Stolczynki i Żółwinki"**



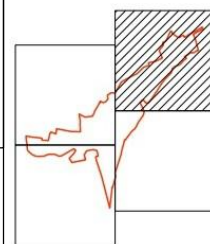
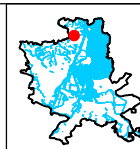
SKALA: 1 : 5000



Układ współrzędnych: PL-2000 strefa 5

Dane dotyczące przebiegu granic obszaru chronionego udostępnione przez
 Wydział Ochrony Środowiska Urzędu Miasta Szczecin
 w dniu 05.11.2020 r.

Mapa sporządzona na podstawie ewidencji gruntów i budynków oraz
 bazy danych obiektów topograficznych, udostępnionych przez
 Miejski Ośrodek Dokumentacji Geodezyjnej i Kartograficznej
 dnia 23.10.2020 r.



Legenda:



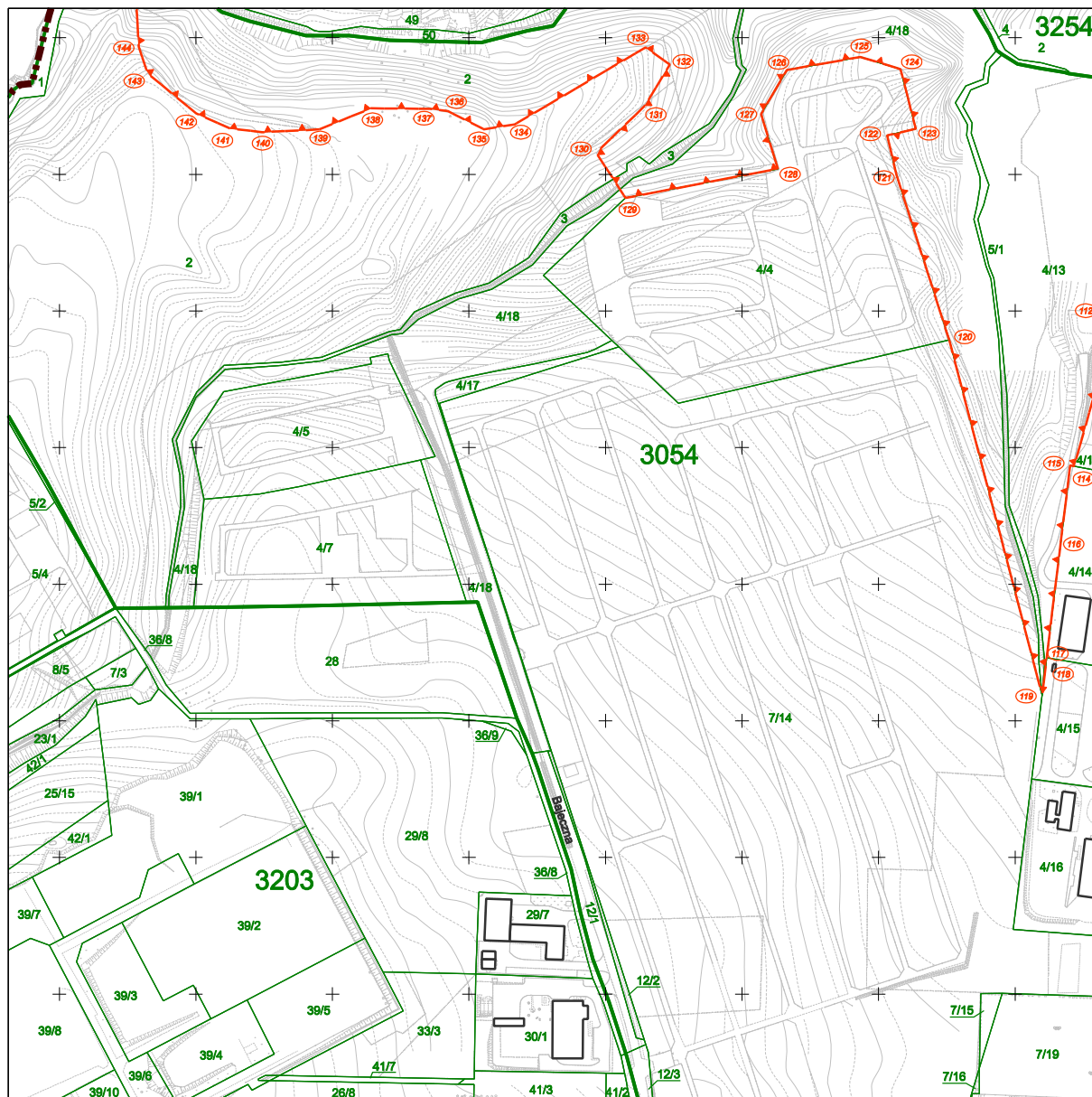
linia przebiegu i
 punkty załamania
 granic obszaru

przybliżone
 położenie
 obszaru na
 terenie miasta

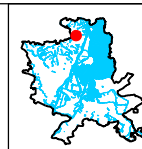
oznaczenie
 działek
 geodezyjnych

Załącznik Nr 7 arkusz 3 do uchwały Nr XLII/1179/22
 Rady Miasta Szczecin
 z dnia 6 września 2022 r.

**PRZEBIEG GRANICY UŻYTKU EKOLOGICZNEGO
 "Dolina strumieni Skolwinki, Stółczyнки i Żółwinki"**



SKALA: 1 : 5000



Układ współrzędnych: PL-2000 strefa 5

Dane dotyczące przebiegu granic obszaru chronionego udostępnione przez
 Wydział Ochrony Środowiska Urzędu Miasta Szczecin
 w dniu 05.11.2020 r.

Mapa sporządzona na podstawie ewidencji gruntów i budynków oraz
 bazy danych obiektów topograficznych, udostępnionych przez
 Miejski Ośrodek Dokumentacji Geodezyjnej i Kartograficznej
 dnia 23.10.2020 r.

Arkusz 3 z 4

Legenda:

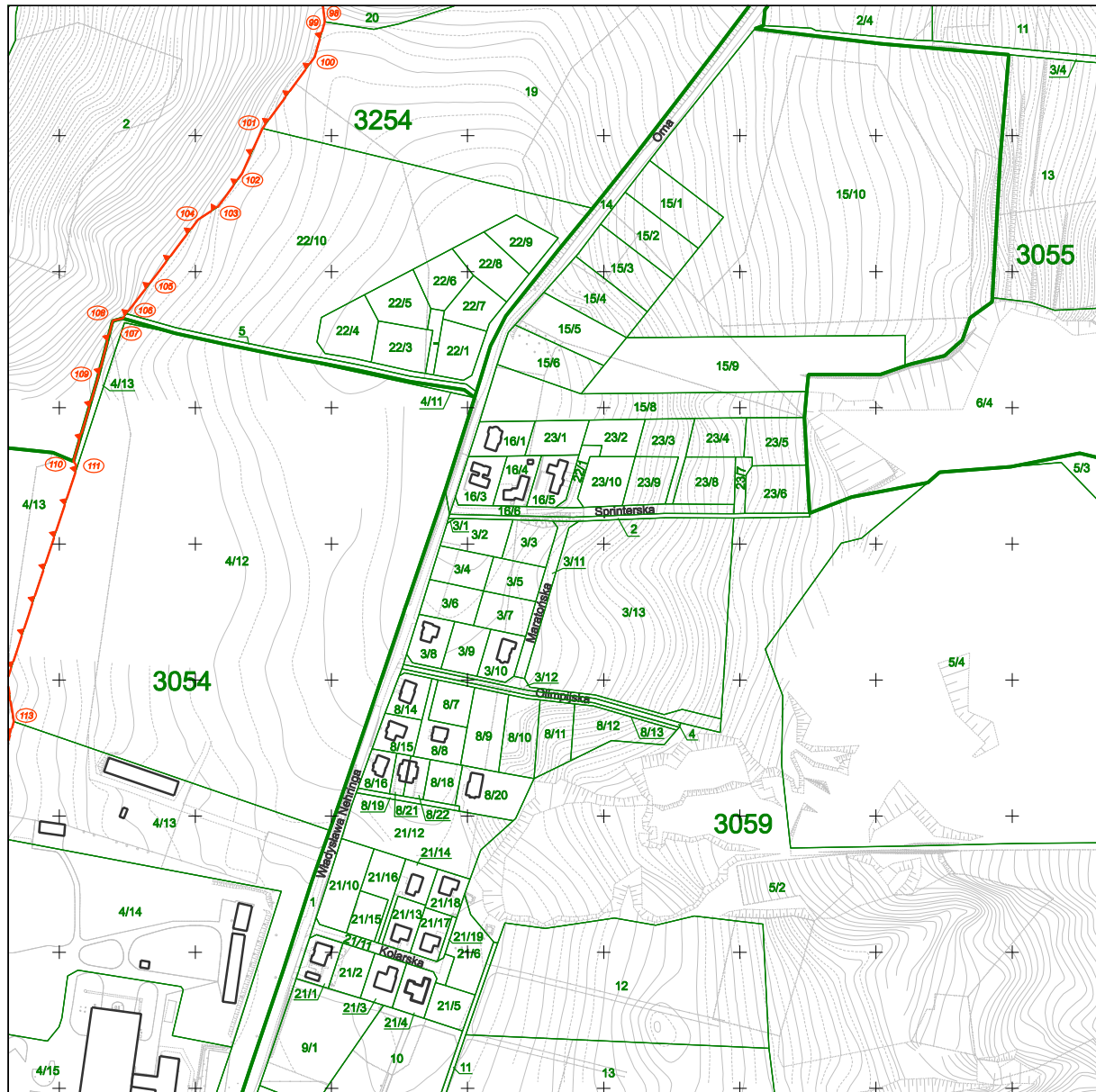
przybliżone położenie obszaru na terenie miasta

linia przebiegu i punkty załamania granic obszaru

oznaczenie działek geodezyjnych

Załącznik Nr 7 arkusz 4 do uchwały Nr XLII/1179/22
 Rady Miasta Szczecin
 z dnia 6 września 2022 r.

**PRZEBIEG GRANICY UŻYTKU EKOLOGICZNEGO
 "Dolina strumieni Skolwinki, Stolczynki i Żółwinki"**



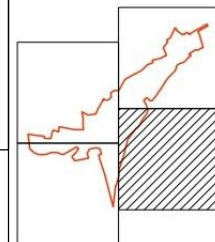
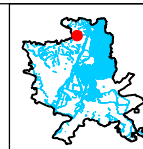
SKALA: 1 : 5000



Układ współrzędnych: PL-2000 strefa 5

Dane dotyczące przebiegu granic obszaru chronionego udostępnione przez
 Wydział Ochrony Środowiska Urzędu Miasta Szczecin
 w dniu 05.11.2020 r.

Mapa sporządzona na podstawie ewidencji gruntów i budynków oraz
 bazy danych obiektów topograficznych, udostępnionych przez
 Miejski Ośrodek Dokumentacji Geodezyjnej i Kartograficznej
 dnia 23.10.2020 r.



Legenda:



linia przebiegu i
 punkty załamania
 granic obszaru

przybliżone
 położenie
 obszaru na
 terenie miasta

oznaczenie
 działek
 geodezyjnych

Arkusz 4 z 4

Załącznik Nr 8 do uchwały Nr XLII/1179/22

Rady Miasta Szczecin

z dnia 6 września 2022 r.

**Wykaz współrzędnych punktów załamania granic użytku ekologicznego
„Dolina strumieni Skolwinki, Stołczynki i Żółwinki”**

Nr	X	Y	Komentarz
1	5930466,51	5472649,26	arkusz 1
2	5930493,84	5472646,25	arkusz 1
3	5930485,55	5472694,60	arkusz 1
4	5930478,21	5472773,85	arkusz 1
5	5930460,24	5472776,53	arkusz 1
6	5930459,04	5472827,57	arkusz 1
7	5930515,63	5472839,15	arkusz 1
8	5930525,72	5472848,29	arkusz 1
9	5930511,46	5472887,47	arkusz 1
10	5930551,63	5472893,04	arkusz 1
11	5930551,22	5472895,69	arkusz 1
12	5930530,23	5473009,82	arkusz 1
13	5930528,67	5473085,23	arkusz 1
14	5930582,47	5473081,55	arkusz 1
15	5930612,83	5473082,48	arkusz 1
16	5930670,43	5473073,16	arkusz 1
17	5930644,80	5473122,16	arkusz 1
18	5930654,04	5473182,25	arkusz 1
19	5930697,09	5473200,81	arkusz 1
20	5930750,24	5473233,35	arkusz 1
21	5930759,42	5473236,14	arkusz 1
22	5930758,12	5473241,28	arkusz 1
23	5930774,37	5473242,50	arkusz 1
24	5930760,89	5473264,07	arkusz 1
25	5930763,98	5473275,42	arkusz 1
26	5930766,70	5473285,36	arkusz 1
27	5930789,04	5473305,02	arkusz 1
28	5930821,40	5473301,60	arkusz 1
29	5930840,25	5473330,10	arkusz 1
30	5930838,03	5473362,64	arkusz 1
31	5930927,08	5473413,59	arkusz 2
32	5930961,61	5473476,13	arkusz 2
33	5930993,61	5473539,59	arkusz 2
34	5931042,03	5473591,12	arkusz 2
35	5931059,10	5473635,78	arkusz 2
36	5931078,44	5473628,64	arkusz 2
37	5931091,93	5473688,42	arkusz 2

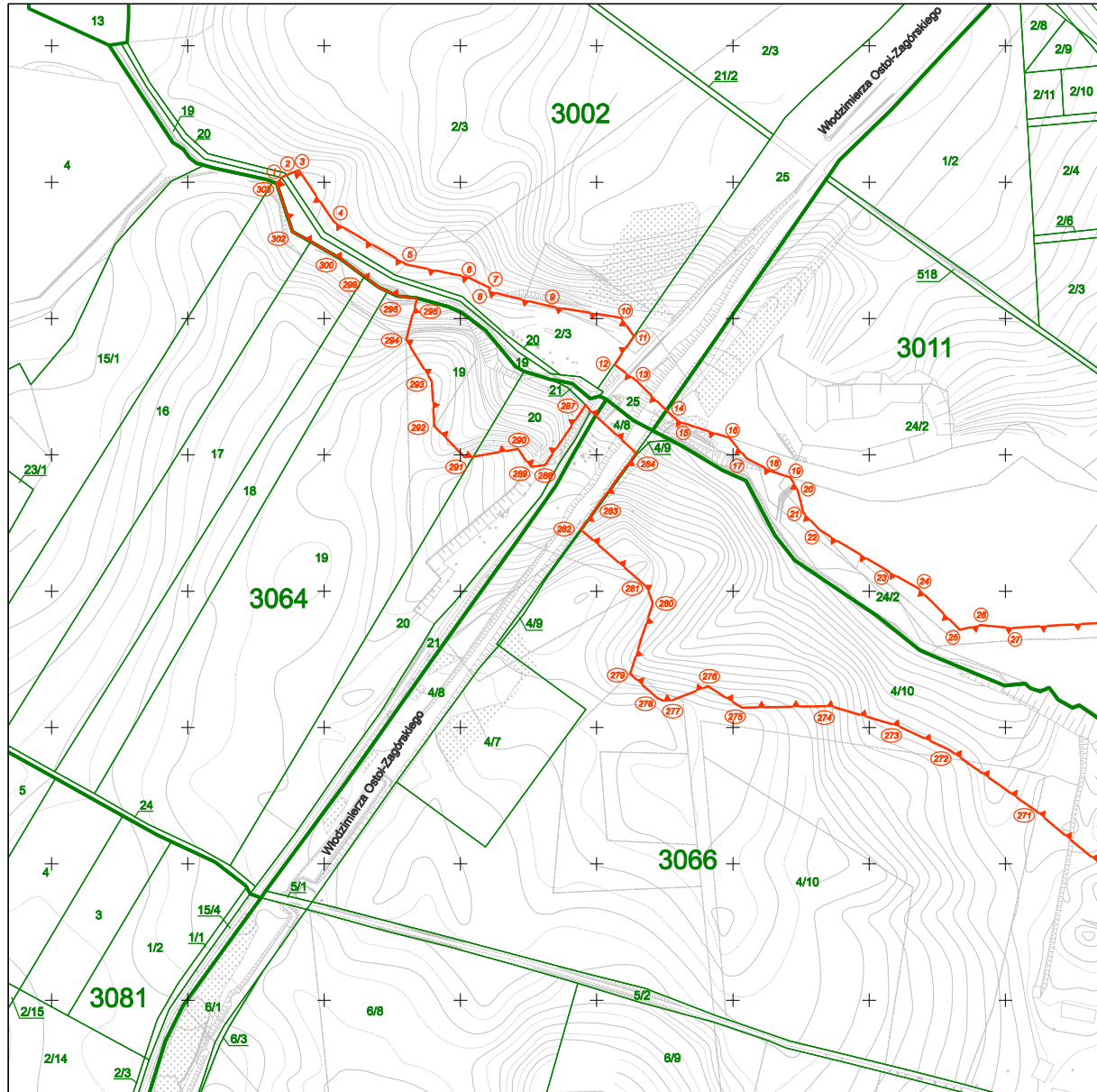
38	5931116,99	5473742,48	arkusz 2
39	5931178,00	5473716,51	arkusz 2
40	5931220,51	5473750,68	arkusz 2
41	5931240,12	5473742,57	arkusz 2
42	5931255,05	5473771,04	arkusz 2
43	5931334,59	5473808,23	arkusz 2
44	5931330,75	5473813,92	arkusz 2
45	5931323,37	5473819,27	arkusz 2
46	5931311,26	5473821,31	arkusz 2
47	5931308,53	5473828,84	arkusz 2
48	5931284,34	5473863,03	arkusz 2
49	5931281,08	5473883,79	arkusz 2
50	5931287,37	5473885,68	arkusz 2
51	5931295,10	5473893,20	arkusz 2
52	5931297,33	5473910,06	arkusz 2
53	5931281,80	5473920,10	arkusz 2
54	5931286,63	5473929,52	arkusz 2
55	5931306,90	5473958,31	arkusz 2
56	5931320,42	5473982,94	arkusz 2
57	5931337,13	5474015,69	arkusz 2
58	5931342,34	5474025,77	arkusz 2
59	5931355,49	5474050,93	arkusz 2
60	5931365,45	5474060,07	arkusz 2
61	5931363,24	5474061,72	arkusz 2
62	5931354,31	5474068,35	arkusz 2
63	5931348,80	5474068,79	arkusz 2
64	5931334,15	5474042,53	arkusz 2
65	5931322,00	5474017,75	arkusz 2
66	5931313,85	5474003,40	arkusz 2
67	5931305,70	5473989,01	arkusz 2
68	5931275,63	5474003,75	arkusz 2
69	5931175,62	5474032,45	arkusz 2
70	5931176,88	5474021,53	arkusz 2
71	5931168,21	5474007,07	arkusz 2
72	5931157,15	5473987,75	arkusz 2
73	5931161,36	5473973,02	arkusz 2
74	5931126,94	5473917,15	arkusz 2
75	5931115,48	5473935,52	arkusz 2
76	5931105,24	5473923,26	arkusz 2
77	5931093,64	5473909,43	arkusz 2
78	5931079,13	5473896,24	arkusz 2
79	5931066,24	5473883,07	arkusz 2
80	5931060,46	5473873,72	arkusz 2
81	5931056,06	5473861,10	arkusz 2
82	5931048,54	5473841,01	arkusz 2
83	5931035,11	5473821,67	arkusz 2

84	5931014,14	5473817,45	arkusz 2
85	5930996,07	5473810,56	arkusz 2
86	5930977,70	5473791,81	arkusz 2
87	5930942,93	5473757,70	arkusz 2
88	5930909,01	5473733,64	arkusz 2
89	5930848,67	5473695,28	arkusz 2
90	5930841,89	5473688,22	arkusz 2
91	5930800,24	5473661,59	arkusz 2
92	5930759,52	5473629,49	arkusz 2
93	5930759,50	5473608,05	arkusz 2
94	5930779,68	5473591,26	arkusz 2
95	5930779,29	5473580,87	arkusz 2
96	5930759,08	5473560,72	arkusz 2
97	5930735,67	5473577,18	arkusz 2
98	5930694,62	5473593,80	arkusz 4
99	5930683,61	5473595,02	arkusz 4
100	5930657,66	5473587,71	arkusz 4
101	5930605,12	5473549,30	arkusz 4
102	5930572,07	5473534,36	arkusz 4
103	5930547,64	5473516,63	arkusz 4
104	5930538,13	5473501,94	arkusz 4
105	5930492,38	5473467,31	arkusz 4
106	5930469,11	5473449,32	arkusz 4
107	5930465,70	5473446,75	arkusz 4
108	5930463,90	5473439,36	arkusz 4
109	5930423,39	5473428,96	arkusz 4
110	5930360,65	5473410,44	arkusz 4
111	5930356,81	5473413,36	arkusz 4
112	5930200,13	5473361,96	arkusz 3
113	5930169,57	5473366,67	arkusz 4
114	5930086,43	5473343,27	arkusz 3
115	5930086,85	5473340,27	arkusz 3
116	5930029,71	5473333,30	arkusz 3
117	5929946,14	5473323,04	arkusz 3
118	5929939,19	5473322,19	arkusz 3
119	5929918,84	5473319,75	arkusz 3
120	5930178,69	5473251,70	arkusz 3
121	5930299,15	5473213,21	arkusz 3
122	5930328,38	5473206,23	arkusz 3
123	5930333,29	5473227,25	arkusz 3
124	5930377,04	5473216,08	arkusz 3
125	5930385,86	5473186,47	arkusz 3
126	5930376,39	5473132,84	arkusz 3
127	5930344,17	5473113,95	arkusz 3
128	5930304,02	5473126,18	arkusz 3
129	5930282,69	5473014,64	arkusz 3

130	5930315,78	5472993,23	arkusz 3
131	5930350,22	5473028,88	arkusz 3
132	5930380,34	5473047,05	arkusz 3
133	5930392,93	5473029,29	arkusz 3
134	5930336,48	5472933,50	arkusz 3
135	5930332,94	5472910,93	arkusz 3
136	5930346,17	5472884,66	arkusz 3
137	5930347,97	5472871,39	arkusz 3
138	5930348,29	5472828,38	arkusz 3
139	5930332,84	5472790,07	arkusz 3
140	5930330,81	5472748,83	arkusz 3
141	5930333,44	5472725,21	arkusz 3
142	5930344,58	5472700,29	arkusz 3
143	5930373,75	5472664,79	arkusz 3
144	5930393,36	5472658,13	arkusz 3
145	5930428,50	5472656,19	arkusz 1
146	5930466,51	5472649,26	arkusz 1

Załącznik Nr 9 arkusz 1 do uchwały Nr XLII/1179/22
 Rady Miasta Szczecin
 z dnia 6 września 2022 r.

**PRZEBIEG GRANICY UŻYTKU EKOLOGICZNEGO
 "Dolina strumienia Grzęziniec"**



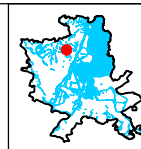
SKALA: 1 : 5000



Układ współrzędnych: PL-2000 strefa 5

Dane dotyczące przebiegu granic obszaru chronionego udostępnione przez
 Wydział Ochrony Środowiska Urzędu Miasta Szczecin
 w dniu 05.11.2020 r.

Mapa sporządzona na podstawie ewidencji gruntów i budynków oraz
 bazy danych obiektów topograficznych, udostępnionych przez
 Miejski Ośrodek Dokumentacji Geodezyjnej i Kartograficznej
 dnia 23.10.2020 r.



Legenda:

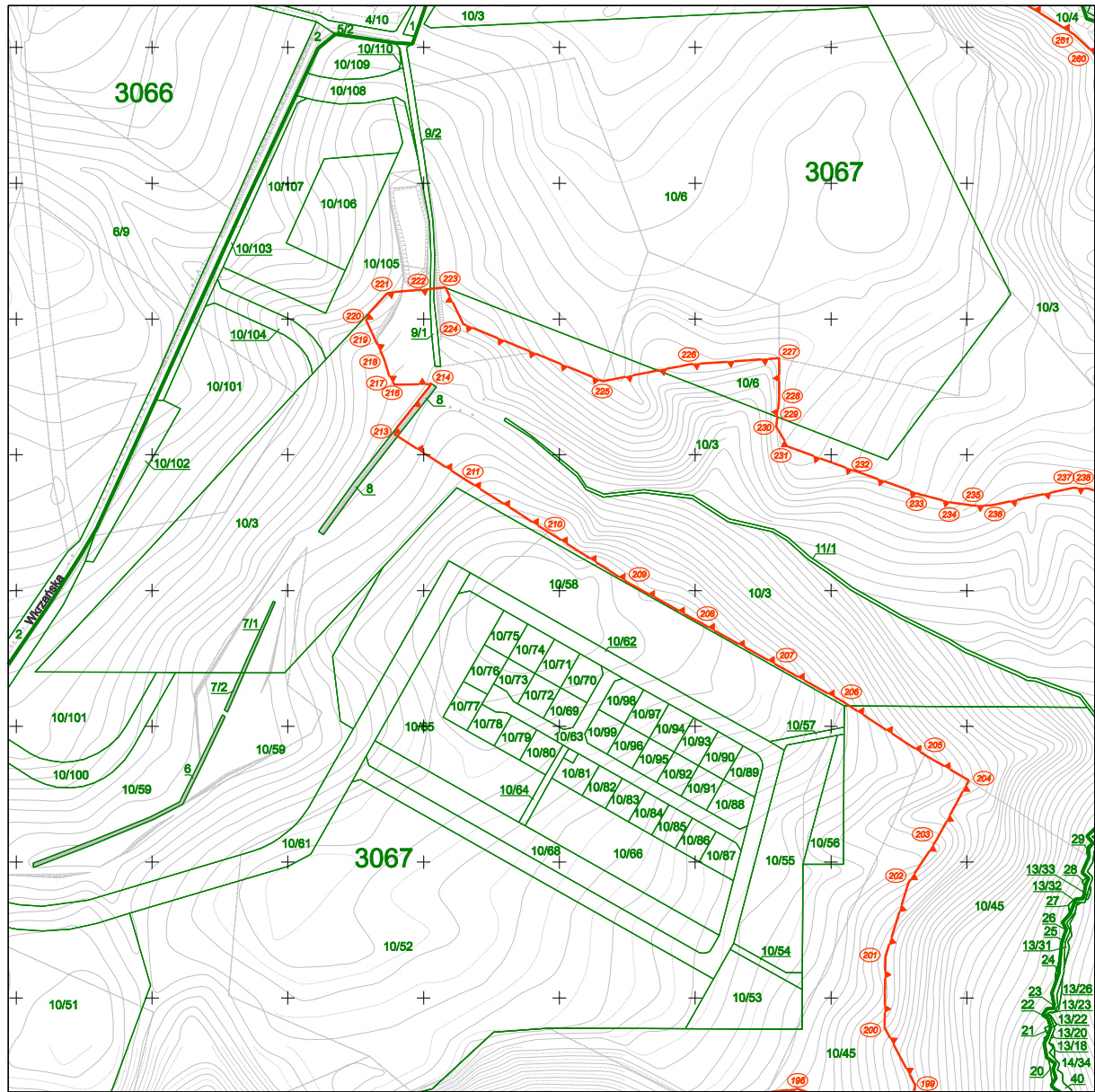
- oznaczenie działek geodezyjnych
- linia przebiegu i punkty załamania granic obszaru chronionego

przybliżone położenie obszaru na terenie miasta

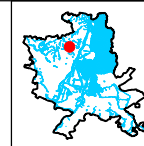
Arkusz 1 z 5

Załącznik Nr 9 arkusz 3 do uchwały Nr XLII/1179/22
 Rady Miasta Szczecin
 z dnia 6 września 2022 r.

**PRZEBIEG GRANICY UŻYTKU EKOLOGICZNEGO
 "Dolina strumienia Grzęziniec"**



SKALA: 1 : 5000



Układ współrzędnych: PL-2000 strefa 5

Dane dotyczące przebiegu granic obszaru chronionego udostępnione przez
 Wydział Ochrony Środowiska Urzędu Miasta Szczecin
 w dniu 05.11.2020 r.

Mapa sporządzona na podstawie ewidencji gruntów i budynków oraz
 bazy danych obiektów topograficznych, udostępnionych przez
 Miejski Ośrodek Dokumentacji Geodezyjnej i Kartograficznej
 dnia 23.10.2020 r.

Legenda:

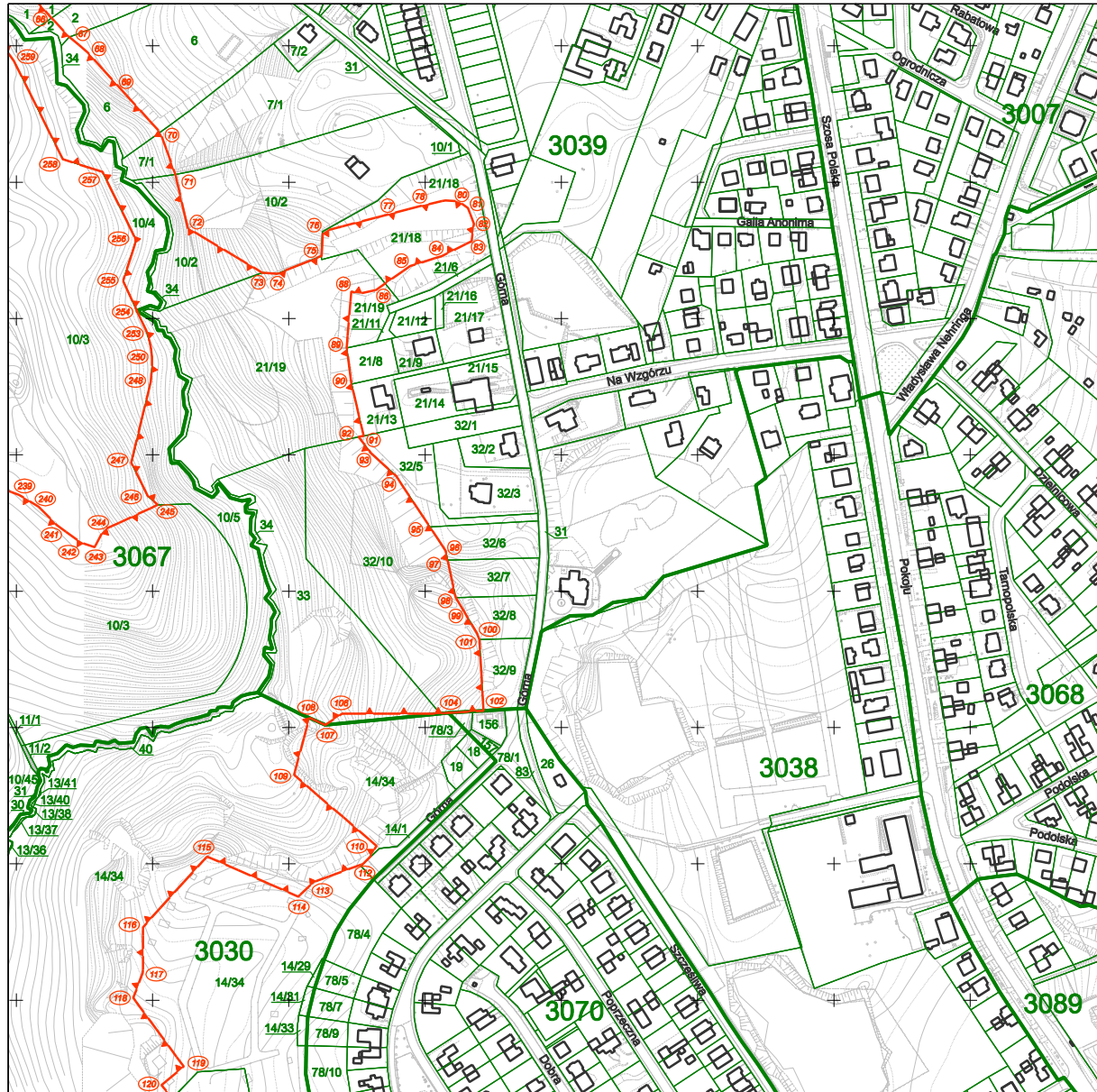
- oznaczenie działek geodezyjnych
- linia przebiegu i punkty załamania granic obszaru chronionego
- przybliżone położenie obszaru na terenie miasta

Załącznik Nr 9 arkusz 4 do uchwały Nr XLII/1179/22

Rady Miasta Szczecin

z dnia 6 września 2022 r.

**PRZEBIEG GRANICY UŻYTKU EKOLOGICZNEGO
"Dolina strumienia Grzęziniec"**



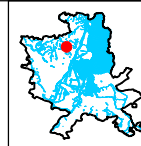
SKALA: 1 : 5000






Układ współrzędnych: PL-2000 strefa 5

Dane dotyczące przebiegu granic obszaru chronionego udostępnione przez
Wydział Ochrony Środowiska Urzędu Miasta Szczecin
w dniu 05.11.2020 r.

Mapa sporządzona na podstawie ewidencji gruntów i budynków oraz
bazy danych obiektów topograficznych, udostępnionych przez
Miejski Ośrodek Dokumentacji Geodezyjnej i Kartograficznej
dnia 23.10.2020 r.



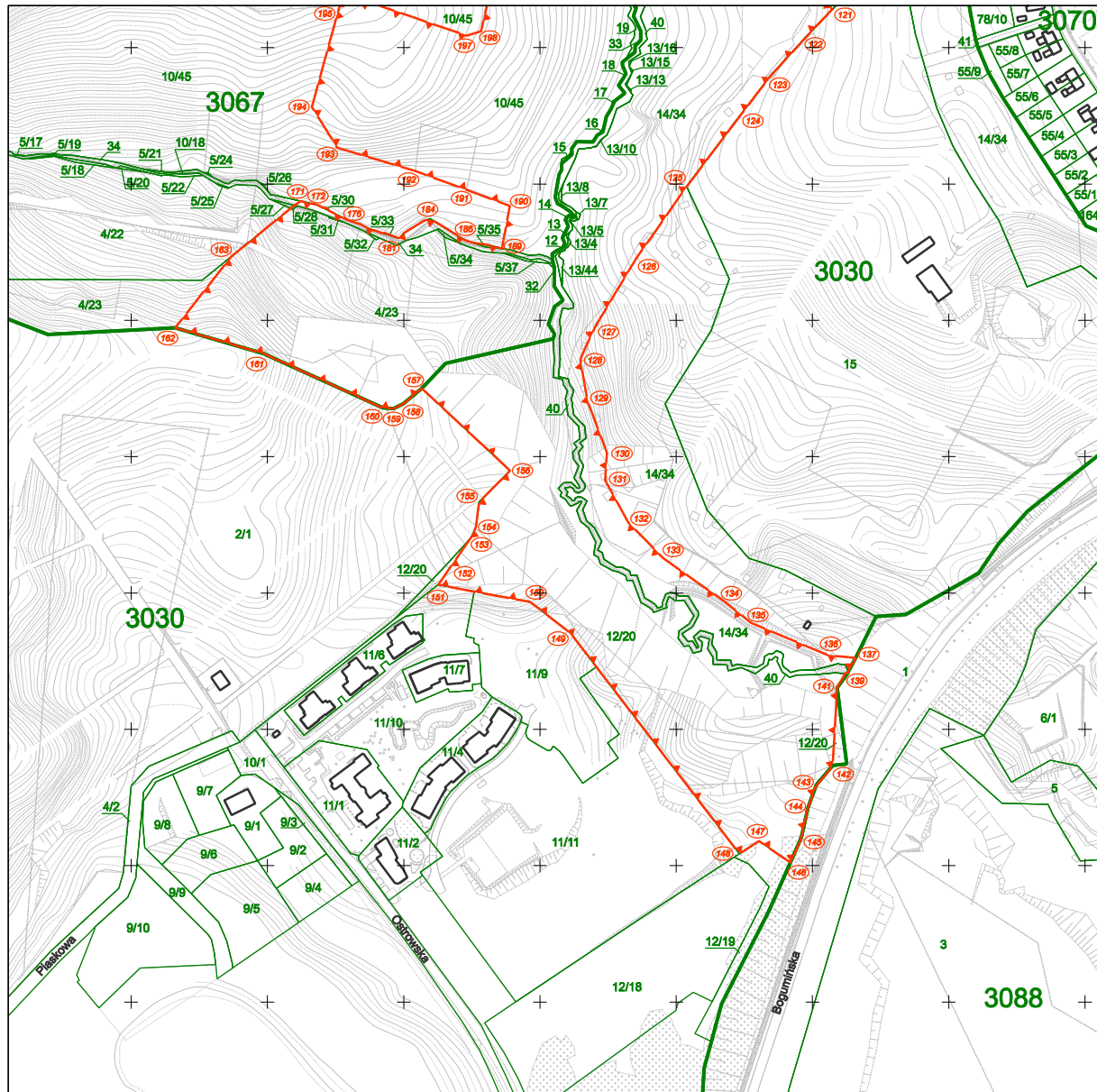
Legenda:

-  oznaczenie działek geodezyjnych
-  linia przebiegu i punkty załamania granic obszaru chronionego
-  przybliżone położenie obszaru na terenie miasta

Arkusz 4 z 5

Załącznik Nr 9 arkusz 5 do uchwały Nr XLII/1179/22
 Rady Miasta Szczecin
 z dnia 6 września 2022 r.

**PRZEBIEG GRANICY UŻYTKU EKOLOGICZNEGO
 "Dolina strumienia Grzęziniec"**



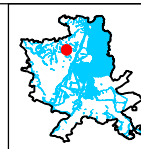
SKALA: 1 : 5000



Układ współrzędnych: PL-2000 strefa 5

Dane dotyczące przebiegu granic obszaru chronionego udostępnione przez
 Wydział Ochrony Środowiska Urzędu Miasta Szczecin
 w dniu 05.11.2020 r.

Mapa sporządzona na podstawie ewidencji gruntów i budynków oraz
 bazy danych obiektów topograficznych, udostępnionych przez
 Miejski Ośrodek Dokumentacji Geodezyjnej i Kartograficznej
 dnia 23.10.2020 r.



Legenda:

- oznaczenie działek geodezyjnych
- linia przebiegu i punkty załamania granic obszaru chronionego
- przybliżone położenie obszaru na terenie miasta

Załącznik Nr 10 do uchwały Nr XLII/1179/22

Rady Miasta Szczecin

z dnia 6 września 2022 r.

**Wykaz współrzędnych punktów załamania granic użytku ekologicznego
„Dolina strumienia Grzęziniec”**

Nr	X	Y	Komentarz
1	5928603,46	5470868,98	arkusz 1
2	5928605,20	5470872,44	arkusz 1
3	5928608,84	5470881,46	arkusz 1
4	5928570,82	5470907,24	arkusz 1
5	5928539,65	5470960,45	arkusz 1
6	5928530,49	5471004,95	arkusz 1
7	5928522,49	5471021,79	arkusz 1
8	5928520,03	5471020,93	arkusz 1
9	5928509,00	5471065,63	arkusz 1
10	5928500,51	5471117,97	arkusz 1
11	5928486,95	5471127,44	arkusz 1
12	5928466,09	5471113,22	arkusz 1
13	5928454,02	5471129,67	arkusz 1
14	5928432,40	5471151,24	arkusz 1
15	5928424,58	5471159,89	arkusz 1
16	5928412,47	5471197,42	arkusz 1
17	5928397,52	5471209,93	arkusz 1
18	5928387,93	5471228,43	arkusz 1
19	5928383,45	5471242,05	arkusz 1
20	5928375,81	5471247,18	arkusz 1
21	5928358,03	5471251,52	arkusz 1
22	5928344,52	5471264,14	arkusz 1
23	5928314,70	5471313,70	arkusz 1
24	5928301,95	5471336,14	arkusz 1
25	5928271,78	5471366,52	arkusz 1
26	5928275,11	5471381,92	arkusz 1
27	5928273,12	5471405,54	arkusz 1
28	5928277,62	5471486,38	arkusz 2
29	5928279,52	5471508,65	arkusz 2
30	5928279,23	5471518,08	arkusz 2
31	5928231,95	5471565,38	arkusz 2
32	5928239,05	5471571,00	arkusz 2
33	5928244,47	5471576,86	arkusz 2
34	5928229,33	5471596,65	arkusz 2
35	5928213,43	5471615,35	arkusz 2
36	5928201,04	5471622,25	arkusz 2
37	5928190,55	5471640,22	arkusz 2

38	5928178,98	5471648,15	arkusz 2
39	5928165,80	5471660,19	arkusz 2
40	5928161,36	5471672,37	arkusz 2
41	5928152,42	5471676,94	arkusz 2
42	5928141,96	5471674,11	arkusz 2
43	5928135,36	5471695,83	arkusz 2
44	5928095,46	5471728,92	arkusz 2
45	5928089,12	5471736,37	arkusz 2
46	5928090,04	5471739,00	arkusz 2
47	5928076,84	5471743,82	arkusz 2
48	5928070,36	5471746,35	arkusz 2
49	5928067,35	5471748,67	arkusz 2
50	5928057,85	5471758,29	arkusz 2
51	5928051,76	5471767,39	arkusz 2
52	5928047,34	5471780,75	arkusz 2
53	5928046,48	5471785,82	arkusz 2
54	5928054,04	5471816,39	arkusz 2
55	5928056,88	5471841,84	arkusz 2
56	5928039,54	5471879,08	arkusz 2
57	5928035,47	5471894,87	arkusz 2
58	5928043,64	5471901,48	arkusz 2
59	5928034,41	5471925,16	arkusz 2
60	5928014,70	5471928,71	arkusz 2
61	5928010,44	5471929,07	arkusz 2
62	5928003,07	5471927,81	arkusz 2
63	5927979,27	5471946,16	arkusz 2
64	5927967,51	5471973,81	arkusz 2
65	5927949,28	5471999,85	arkusz 2
66	5927921,31	5472025,08	arkusz 4
67	5927906,45	5472039,13	arkusz 4
68	5927894,89	5472052,60	arkusz 4
69	5927870,52	5472074,58	arkusz 4
70	5927836,70	5472105,54	arkusz 4
71	5927805,22	5472116,87	arkusz 4
72	5927766,36	5472125,78	arkusz 4
73	5927733,53	5472180,72	arkusz 4
74	5927732,73	5472191,24	arkusz 4
75	5927745,85	5472224,12	arkusz 4
76	5927763,94	5472224,95	arkusz 4
77	5927776,27	5472272,53	arkusz 4
78	5927782,86	5472298,03	arkusz 4
79	5927786,64	5472314,87	arkusz 4
80	5927785,91	5472324,58	arkusz 4
81	5927781,01	5472331,51	arkusz 4
82	5927769,46	5472335,82	arkusz 4
83	5927756,78	5472334,06	arkusz 4

84	5927745,71	5472312,13	arkusz 4
85	5927738,43	5472289,07	arkusz 4
86	5927720,93	5472264,10	arkusz 4
87	5927718,11	5472251,43	arkusz 4
88	5927719,87	5472245,86	arkusz 4
89	5927678,56	5472242,47	arkusz 4
90	5927651,89	5472246,04	arkusz 4
91	5927613,91	5472254,90	arkusz 4
92	5927613,11	5472251,20	arkusz 4
93	5927601,26	5472260,35	arkusz 4
94	5927584,35	5472278,83	arkusz 4
95	5927547,13	5472303,50	arkusz 4
96	5927529,62	5472315,11	arkusz 4
97	5927522,75	5472316,59	arkusz 4
98	5927495,28	5472322,49	arkusz 4
99	5927485,06	5472328,60	arkusz 4
100	5927468,98	5472338,21	arkusz 4
101	5927464,65	5472339,79	arkusz 4
102	5927412,36	5472342,84	arkusz 4
103	5927411,88	5472335,04	arkusz 4
104	5927410,78	5472317,10	arkusz 4
105	5927410,16	5472311,08	arkusz 4
106	5927410,23	5472239,20	arkusz 4
107	5927401,92	5472226,88	arkusz 4
108	5927407,21	5472214,92	arkusz 4
109	5927365,29	5472203,91	arkusz 4
110	5927313,28	5472264,26	arkusz 4
111	5927304,90	5472259,46	arkusz 4
112	5927299,95	5472254,44	arkusz 4
113	5927286,73	5472218,15	arkusz 4
114	5927275,96	5472206,83	arkusz 4
115	5927305,39	5472140,06	arkusz 4
116	5927253,61	5472093,04	arkusz 4
117	5927220,16	5472092,90	arkusz 4
118	5927201,80	5472085,83	arkusz 4
119	5927151,44	5472122,82	arkusz 4
120	5927137,76	5472106,66	arkusz 4
121	5927128,24	5472114,44	arkusz 5
122	5927107,23	5472094,87	arkusz 5
123	5927078,81	5472068,90	arkusz 5
124	5927051,67	5472048,15	arkusz 5
125	5926998,10	5472007,63	arkusz 5
126	5926944,73	5471970,18	arkusz 5
127	5926895,10	5471940,43	arkusz 5
128	5926871,61	5471929,58	arkusz 5
129	5926840,87	5471934,93	arkusz 5

130	5926802,92	5471949,10	arkusz 5
131	5926782,51	5471947,92	arkusz 5
132	5926751,70	5471964,82	arkusz 5
133	5926725,68	5471990,19	arkusz 5
134	5926693,84	5472035,30	arkusz 5
135	5926678,25	5472054,62	arkusz 5
136	5926654,37	5472111,30	arkusz 5
137	5926652,31	5472131,77	arkusz 5
138	5926642,56	5472126,35	arkusz 5
139	5926641,14	5472125,68	arkusz 5
140	5926641,11	5472123,99	arkusz 5
141	5926630,51	5472118,20	arkusz 5
142	5926573,11	5472114,81	arkusz 5
143	5926558,54	5472102,55	arkusz 5
144	5926542,92	5472096,86	arkusz 5
145	5926519,92	5472091,74	arkusz 5
146	5926502,22	5472083,95	arkusz 5
147	5926895,10	5471940,43	arkusz 5
148	5926871,61	5471929,58	arkusz 5
149	5926840,87	5471934,93	arkusz 5
150	5926802,92	5471949,10	arkusz 5
151	5926782,51	5471947,92	arkusz 5
152	5926751,70	5471964,82	arkusz 5
153	5926725,68	5471990,19	arkusz 5
154	5926693,84	5472035,30	arkusz 5
155	5926678,25	5472054,62	arkusz 5
156	5926654,37	5472111,30	arkusz 5
157	5926652,31	5472131,77	arkusz 5
158	5926642,56	5472126,35	arkusz 5
159	5926641,14	5472125,68	arkusz 5
160	5926641,11	5472123,99	arkusz 5
161	5926630,51	5472118,20	arkusz 5
162	5926573,11	5472114,81	arkusz 5
163	5926558,54	5472102,55	arkusz 5
164	5926542,92	5472096,86	arkusz 5
165	5926519,92	5472091,74	arkusz 5
166	5926502,22	5472083,95	arkusz 5
167	5926984,25	5471719,68	arkusz 5
168	5926984,33	5471719,78	arkusz 5
169	5926984,35	5471719,69	arkusz 5
170	5926985,76	5471721,98	arkusz 5
171	5926987,34	5471724,34	arkusz 5
172	5926984,58	5471736,63	arkusz 5
173	5926982,84	5471740,13	arkusz 5
174	5926982,03	5471744,35	arkusz 5
175	5926980,39	5471745,10	arkusz 5

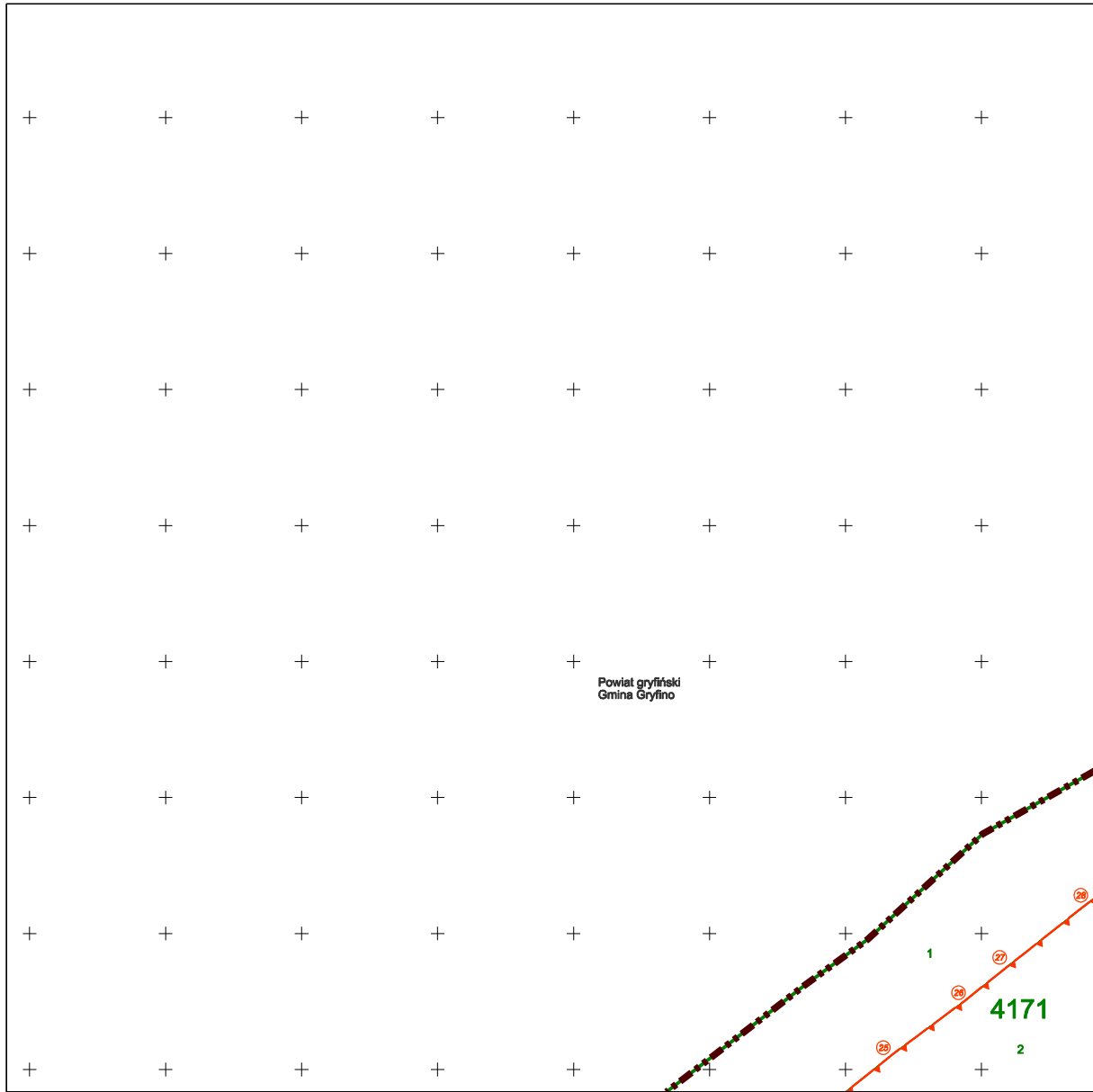
176	5926973,69	5471758,61	arkusz 5
177	5926970,46	5471768,08	arkusz 5
178	5926967,10	5471774,98	arkusz 5
179	5926963,73	5471784,97	arkusz 5
180	5926964,17	5471785,89	arkusz 5
181	5926960,17	5471796,71	arkusz 5
182	5926963,94	5471799,99	arkusz 5
183	5926972,96	5471814,94	arkusz 5
184	5926974,45	5471819,49	arkusz 5
185	5926968,91	5471828,77	arkusz 5
186	5926958,75	5471845,08	arkusz 5
187	5926957,16	5471849,84	arkusz 5
188	5926954,66	5471865,37	arkusz 5
189	5926952,55	5471872,01	arkusz 5
190	5926983,84	5471877,93	arkusz 5
191	5926995,68	5471846,34	arkusz 5
192	5927009,59	5471808,04	arkusz 5
193	5927026,59	5471751,30	arkusz 5
194	5927056,38	5471732,58	arkusz 5
195	5927130,37	5471752,95	arkusz 5
196	5927133,09	5471775,35	arkusz 3
197	5927108,80	5471846,33	arkusz 5
198	5927112,13	5471856,85	arkusz 5
199	5927135,63	5471862,09	arkusz 3
200	5927178,13	5471839,47	arkusz 3
201	5927230,16	5471840,04	arkusz 3
202	5927284,90	5471857,11	arkusz 3
203	5927316,15	5471877,67	arkusz 3
204	5927360,27	5471901,56	arkusz 3
205	5927378,78	5471869,23	arkusz 3
206	5927417,95	5471809,18	arkusz 3
207	5927446,23	5471758,26	arkusz 3
208	5927476,36	5471703,68	arkusz 3
209	5927505,11	5471651,90	arkusz 3
210	5927543,15	5471591,74	arkusz 3
211	5927581,08	5471531,80	arkusz 3
212	5927613,55	5471480,90	arkusz 3
213	5927616,18	5471477,29	arkusz 3
214	5927652,26	5471505,93	arkusz 3
215	5927652,00	5471503,48	arkusz 3
216	5927651,62	5471478,48	arkusz 3
217	5927658,06	5471474,70	arkusz 3
218	5927670,65	5471470,95	arkusz 3
219	5927685,99	5471463,73	arkusz 3
220	5927701,09	5471456,80	arkusz 3
221	5927719,50	5471473,69	arkusz 3

222	5927722,18	5471504,88	arkusz 3
223	5927723,42	5471515,97	arkusz 3
224	5927696,20	5471529,33	arkusz 3
225	5927654,21	5471631,87	arkusz 3
226	5927666,68	5471696,51	arkusz 3
227	5927671,15	5471761,69	arkusz 3
228	5927640,96	5471761,83	arkusz 3
229	5927628,08	5471760,45	arkusz 3
230	5927620,54	5471759,67	arkusz 3
231	5927605,91	5471768,41	arkusz 3
232	5927587,82	5471818,73	arkusz 3
233	5927570,67	5471866,18	arkusz 3
234	5927564,66	5471889,15	arkusz 3
235	5927562,60	5471904,43	arkusz 3
236	5927562,74	5471918,30	arkusz 3
237	5927575,69	5471978,29	arkusz 3
238	5927575,13	5471989,81	arkusz 3
239	5927570,73	5472002,01	arkusz 4
240	5927561,92	5472016,39	arkusz 4
241	5927548,10	5472030,06	arkusz 4
242	5927535,51	5472047,70	arkusz 4
243	5927532,22	5472057,39	arkusz 4
244	5927545,01	5472064,20	arkusz 4
245	5927563,35	5472103,78	arkusz 4
246	5927569,67	5472096,57	arkusz 4
247	5927594,17	5472084,35	arkusz 4
248	5927653,86	5472098,69	arkusz 4
249	5927665,28	5472099,63	arkusz 4
250	5927671,84	5472099,59	arkusz 4
251	5927677,54	5472098,94	arkusz 4
252	5927683,14	5472097,81	arkusz 4
253	5927691,29	5472095,38	arkusz 4
254	5927705,53	5472088,56	arkusz 4
255	5927727,43	5472078,31	arkusz 4
256	5927757,22	5472088,03	arkusz 4
257	5927807,45	5472063,37	arkusz 4
258	5927816,86	5472034,05	arkusz 4
259	5927888,97	5471998,23	arkusz 4
260	5927896,84	5471992,62	arkusz 3
261	5927909,52	5471979,04	arkusz 3
262	5927947,17	5471918,76	arkusz 2
263	5928005,29	5471858,74	arkusz 2
264	5928001,42	5471779,59	arkusz 2
265	5927997,30	5471689,50	arkusz 2
266	5928019,08	5471622,16	arkusz 2
267	5928015,90	5471558,14	arkusz 2

268	5928028,04	5471545,64	arkusz 2
269	5928056,89	5471512,31	arkusz 2
270	5928086,97	5471485,23	arkusz 2
271	5928139,67	5471421,25	arkusz 1
272	5928183,41	5471359,17	arkusz 1
273	5928201,45	5471320,72	arkusz 1
274	5928215,79	5471271,11	arkusz 1
275	5928214,60	5471206,64	arkusz 1
276	5928230,18	5471181,77	arkusz 1
277	5928218,50	5471151,66	arkusz 1
278	5928221,75	5471144,21	arkusz 1
279	5928239,42	5471124,56	arkusz 1
280	5928291,12	5471141,13	arkusz 1
281	5928303,03	5471136,89	arkusz 1
282	5928345,26	5471088,18	arkusz 1
283	5928363,00	5471101,02	arkusz 1
284	5928401,41	5471128,95	arkusz 1
285	5928428,63	5471099,15	arkusz 1
286	5928431,98	5471095,50	arkusz 1
287	5928436,68	5471091,98	arkusz 1
288	5928392,59	5471062,28	arkusz 1
289	5928391,17	5471051,35	arkusz 1
290	5928404,32	5471042,37	arkusz 1
291	5928397,61	5471003,74	arkusz 1
292	5928421,20	5470980,83	arkusz 1
293	5928453,88	5470978,98	arkusz 1
294	5928484,09	5470960,12	arkusz 1
295	5928514,70	5470968,15	arkusz 1
296	5928516,43	5470953,22	arkusz 1
297	5928519,86	5470946,43	arkusz 1
298	5928523,06	5470939,80	arkusz 1
299	5928530,72	5470929,56	arkusz 1
300	5928544,48	5470911,16	arkusz 1
301	5928556,30	5470890,05	arkusz 1
302	5928563,79	5470876,70	arkusz 1
303	5928599,14	5470865,15	arkusz 1
304	5928603,46	5470868,98	arkusz 1

Załącznik Nr 11 arkusz 1 do uchwały Nr XLII/1179/22
 Rady Miasta Szczecin
 z dnia 6 września 2022 r.

**PRZEBIEG GRANICY UŻYTKU EKOLOGICZNEGO
 "Klucky Ostrów"**



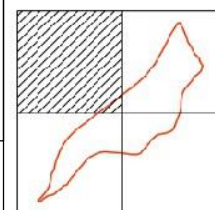
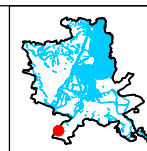
SKALA: 1 : 5000



Układ współrzędnych: PL-2000 strefa 5

Dane dotyczące przebiegu granic obszaru chronionego udostępnione przez
 Wydział Ochrony Środowiska Urzędu Miasta Szczecin
 w dniu 05.11.2020 r.

Mapa sporządzona na podstawie ewidencji gruntów i budynków oraz
 bazy danych obiektów topograficznych, udostępnionych przez
 Miejski Ośrodek Dokumentacji Geodezyjnej i Kartograficznej
 dnia 23.10.2020 r.



Legenda:



oznaczenie
 działek
 geodezyjnych

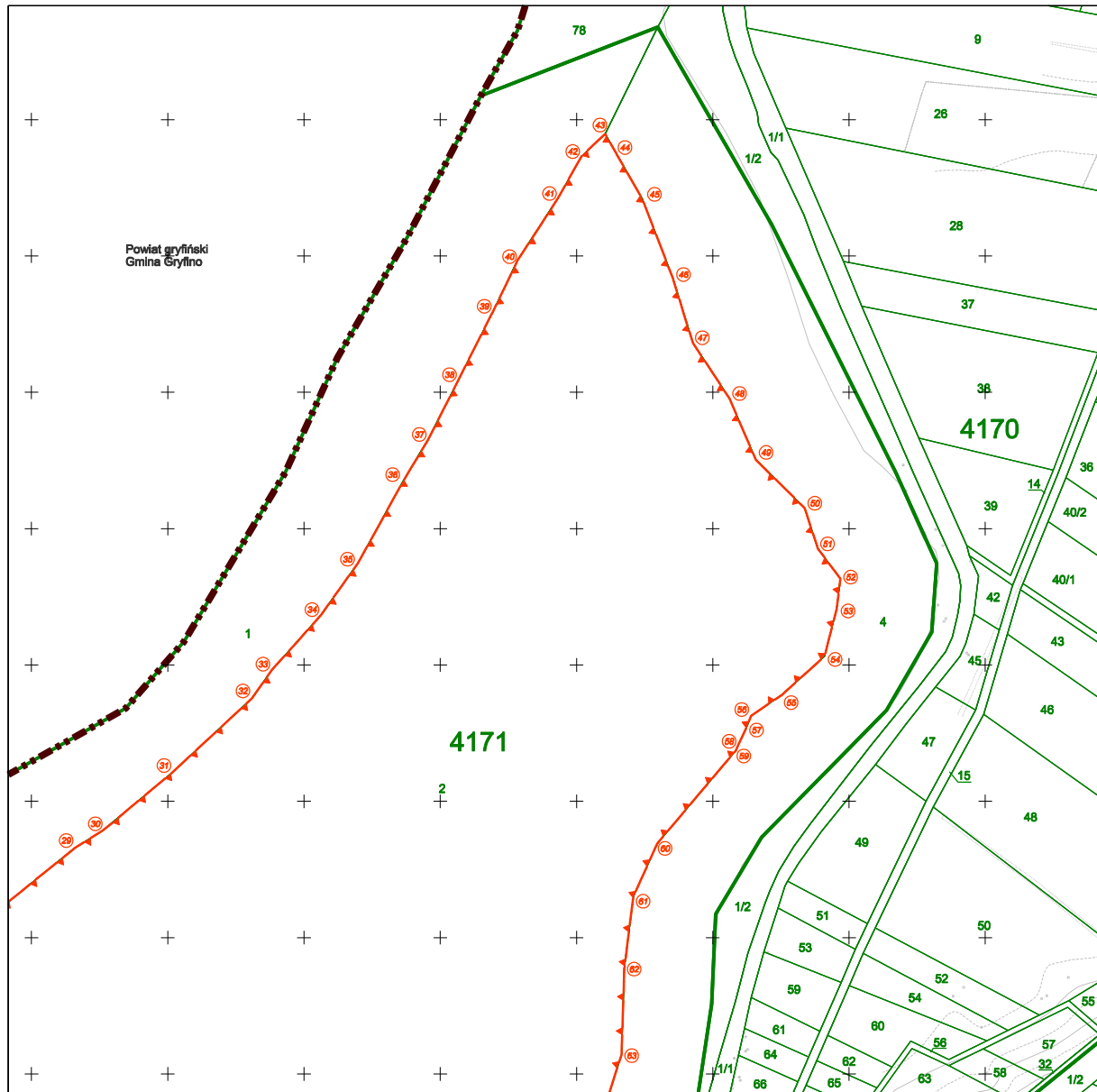


przybliżone
 położenie
 obszaru na
 terenie miasta

linia przebiegu i
 punkty załamania
 granic obszaru

Załącznik Nr 11 arkusz 2 do uchwały Nr XLII/1179/22
 Rady Miasta Szczecin
 z dnia 6 września 2022 r.

**PRZEBIEG GRANICY UŻYTKU EKOLOGICZNEGO
 "Klucky Ostrów"**




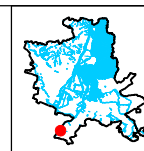
SKALA: 1 : 5000



Układ współrzędnych: PL-2000 strefa 5

Dane dotyczące przebiegu granic obszaru chronionego udostępnione przez
 Wydział Ochrony Środowiska Urzędu Miasta Szczecin
 w dniu 05.11.2020 r.

Mapa sporządzona na podstawie ewidencji gruntów i budynków oraz
 bazy danych obiektów topograficznych, udostępnionych przez
 Miejski Ośrodek Dokumentacji Geodezyjnej i Kartograficznej
 dnia 23.10.2020 r.



Legenda:



oznaczenie
 działek
 geodezyjnych

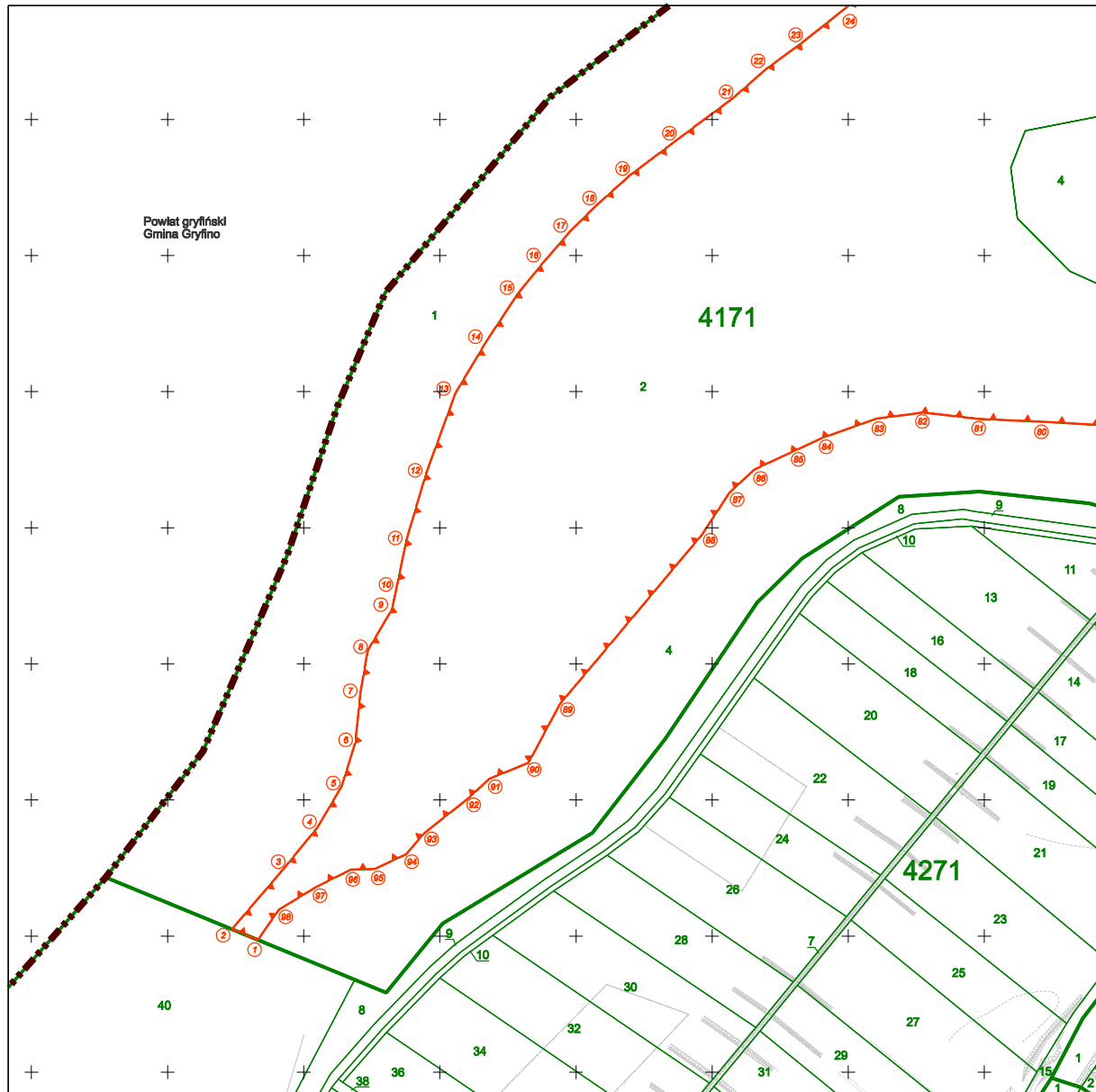


linia przebiegu i
 punkty załamania
 granic obszaru

przybliżone
 położenie
 obszaru na
 terenie miasta

Załącznik Nr 11 arkusz 3 do uchwały Nr XLII/1179/22
 Rady Miasta Szczecin
 z dnia 6 września 2022 r.

**PRZEBIEG GRANICY UŻYTKU EKOLOGICZNEGO
 "Klucky Ostrów"**




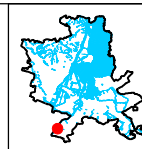
SKALA: 1 : 5000



Układ współrzędnych: PL-2000 strefa 5

Dane dotyczące przebiegu granic obszaru chronionego udostępnione przez
 Wydział Ochrony Środowiska Urzędu Miasta Szczecin
 w dniu 05.11.2020 r.

Mapa sporządzona na podstawie ewidencji gruntów i budynków oraz
 bazy danych obiektów topograficznych, udostępnionych przez
 Miejski Ośrodek Dokumentacji Geodezyjnej i Kartograficznej
 dnia 23.10.2020 r.



Legenda:



oznaczenie
 działek
 geodezyjnych

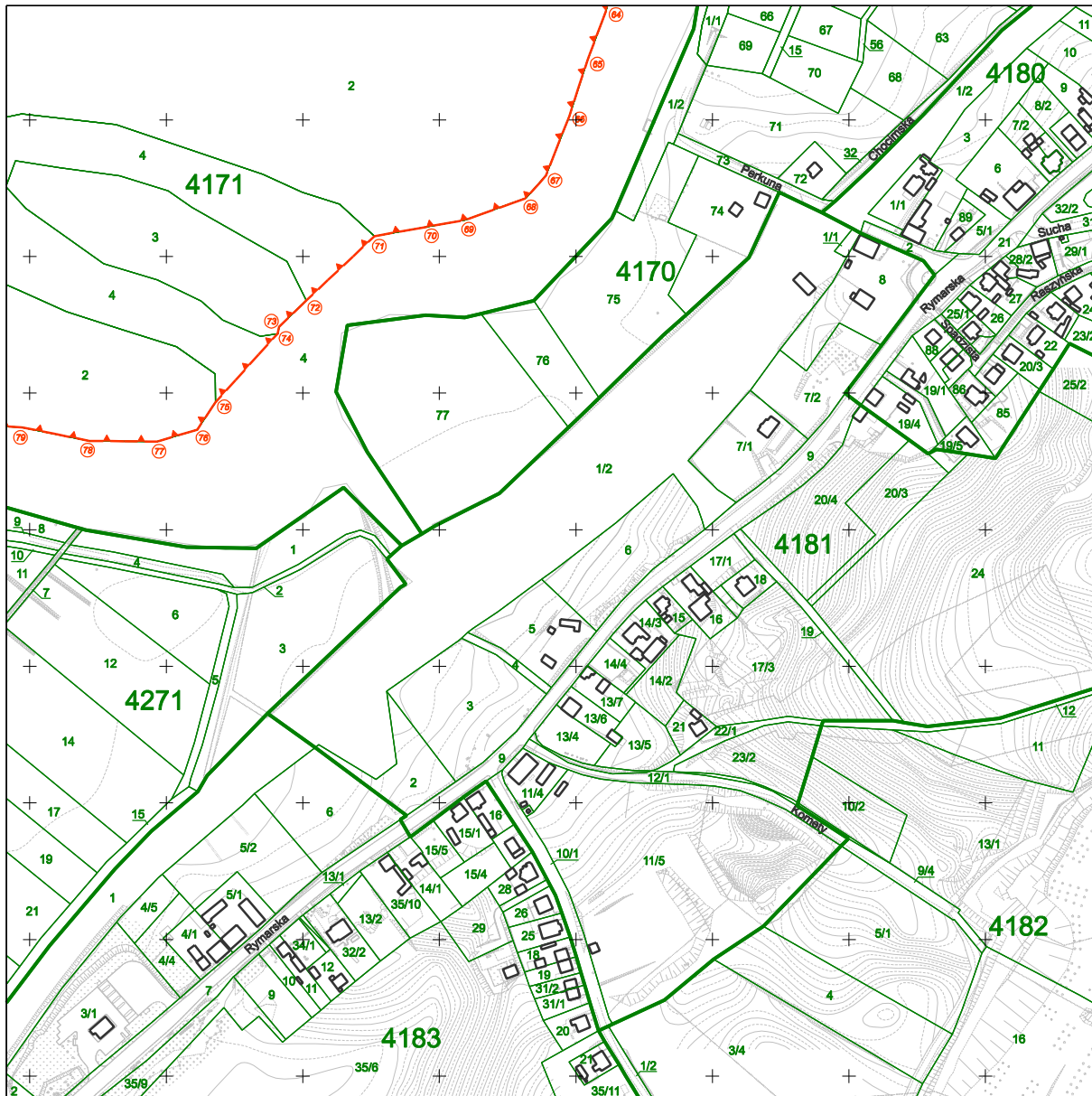


przybliżone
 położenie
 obszaru na
 terenie miasta

linia przebiegu i
 punkty załamania
 granic obszaru

Załącznik Nr 11 arkusz 4 do uchwały Nr XLII/1179/22
 Rady Miasta Szczecin
 z dnia 6 września 2022 r.

**PRZEBIEG GRANICY UŻYTKU EKOLOGICZNEGO
 "Kluczki Ostrów"**




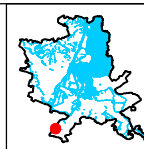
SKALA: 1 : 5000



Układ współrzędnych: PL-2000 strefa 5

Dane dotyczące przebiegu granic obszaru chronionego udostępnione przez
 Wydział Ochrony Środowiska Urzędu Miasta Szczecin
 w dniu 05.11.2020 r.

Mapa sporządzona na podstawie ewidencji gruntów i budnyków oraz
 bazy danych obiektów topograficznych, udostępnionych przez
 Miejski Ośrodek Dokumentacji Geodezyjnej i Kartograficznej
 dnia 23.10.2020 r.



Legenda:



oznaczenie
 działek
 geodezyjnych



linia przebiegu i
 punkty załamania
 granic obszaru

przybliżone
 położenie
 obszaru na
 terenie miasta

Załącznik Nr 12 do uchwały Nr XLII/1179/22

Rady Miasta Szczecin

z dnia 6 września 2022 r.

**Wykaz współrzędnych punktów załamania granic użytku ekologicznego
„Klucky Ostrów”**

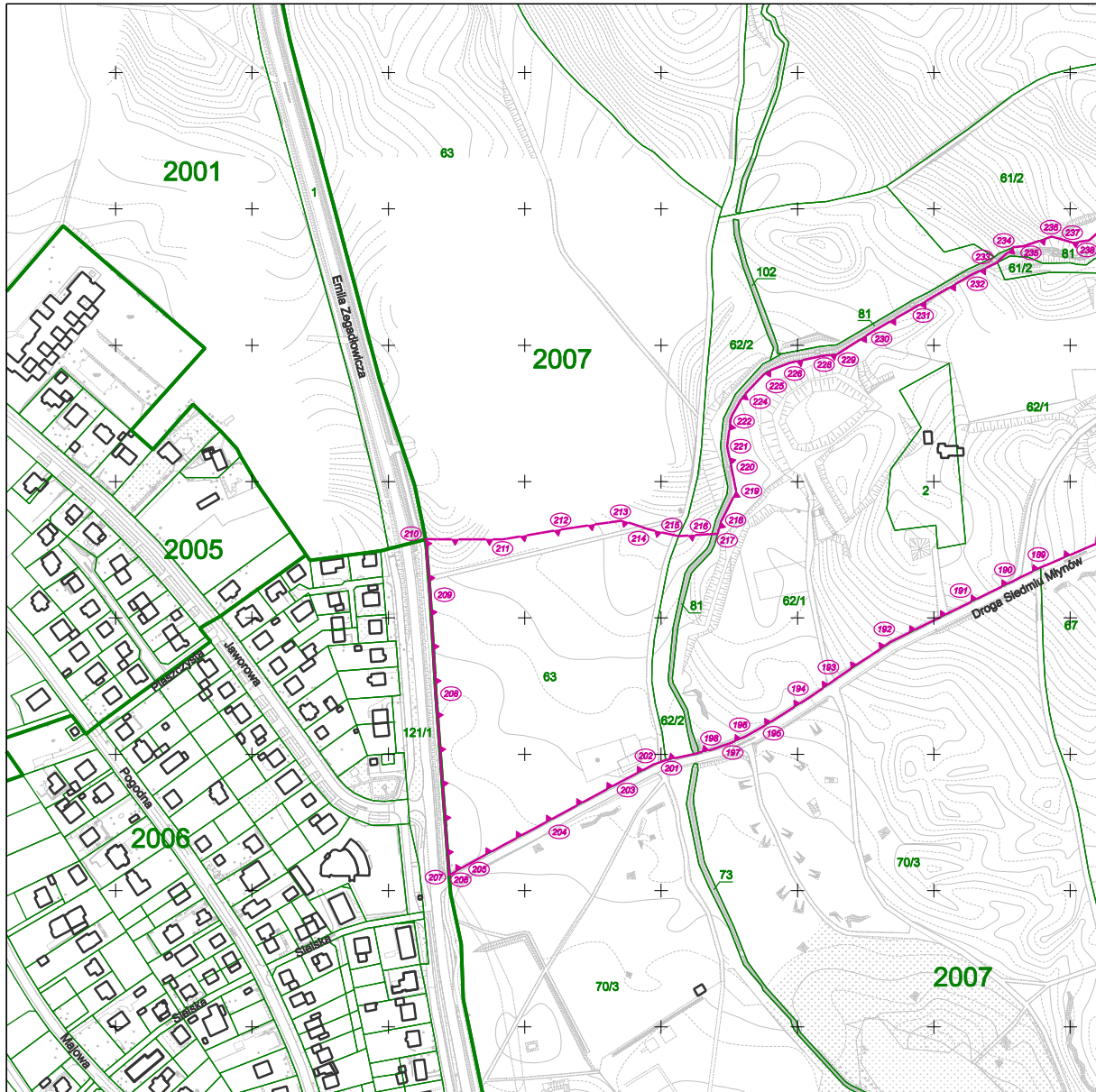
Nr	X	Y	Komentarz
1	5911997,24	5469266,40	arkusz 3
2	5912005,10	5469247,26	arkusz 3
3	5912051,17	5469286,62	arkusz 3
4	5912079,97	5469310,14	arkusz 3
5	5912109,78	5469327,74	arkusz 3
6	5912141,86	5469337,92	arkusz 3
7	5912179,29	5469341,73	arkusz 3
8	5912210,26	5469347,14	arkusz 3
9	5912239,53	5469364,59	arkusz 3
10	5912255,99	5469368,27	arkusz 3
11	5912290,80	5469375,41	arkusz 3
12	5912339,90	5469389,90	arkusz 3
13	5912398,83	5469411,39	arkusz 3
14	5912435,98	5469433,58	arkusz 3
15	5912471,55	5469456,99	arkusz 3
16	5912494,91	5469475,98	arkusz 3
17	5912518,09	5469496,01	arkusz 3
18	5912538,17	5469516,32	arkusz 3
19	5912558,73	5469539,42	arkusz 3
20	5912585,36	5469574,62	arkusz 3
21	5912615,84	5469615,55	arkusz 3
22	5912637,04	5469639,56	arkusz 3
23	5912657,01	5469666,97	arkusz 3
24	5912679,32	5469694,95	arkusz 3
25	5912710,66	5469733,93	arkusz 1
26	5912750,69	5469787,78	arkusz 1
27	5912776,44	5469820,00	arkusz 1
28	5912822,89	5469878,88	arkusz 1
29	5912865,54	5469931,52	arkusz 2
30	5912878,60	5469952,54	arkusz 2
31	5912921,03	5470003,16	arkusz 2
32	5912975,60	5470061,92	arkusz 2
33	5912996,24	5470076,40	arkusz 2
34	5913036,14	5470112,09	arkusz 2
35	5913074,69	5470139,69	arkusz 2
36	5913134,59	5470172,70	arkusz 2
37	5913166,06	5470191,58	arkusz 2

38	5913210,13	5470213,87	arkusz 2
39	5913259,58	5470238,86	arkusz 2
40	5913296,70	5470256,77	arkusz 2
41	5913343,31	5470287,05	arkusz 2
42	5913373,10	5470303,65	arkusz 2
43	5913389,59	5470321,00	arkusz 2
44	5913375,28	5470329,06	arkusz 2
45	5913341,77	5470348,28	arkusz 2
46	5913283,52	5470370,75	arkusz 2
47	5913236,30	5470385,34	arkusz 2
48	5913195,40	5470412,21	arkusz 2
49	5913150,47	5470431,64	arkusz 2
50	5913115,13	5470467,37	arkusz 2
51	5913085,41	5470477,08	arkusz 2
52	5913063,23	5470493,72	arkusz 2
53	5913040,79	5470490,93	arkusz 2
54	5913006,30	5470482,03	arkusz 2
55	5912978,29	5470450,98	arkusz 2
56	5912962,81	5470428,23	arkusz 2
57	5912955,28	5470425,24	arkusz 2
58	5912941,79	5470418,98	arkusz 2
59	5912937,27	5470417,00	arkusz 2
60	5912869,21	5470359,34	arkusz 2
61	5912830,33	5470341,75	arkusz 2
62	5912777,44	5470335,14	arkusz 2
63	5912714,49	5470333,06	arkusz 2
64	5912679,27	5470321,88	arkusz 4
65	5912643,14	5470308,34	arkusz 4
66	5912602,74	5470295,15	arkusz 4
67	5912559,16	5470278,11	arkusz 4
68	5912542,70	5470263,47	arkusz 4
69	5912526,64	5470218,76	arkusz 4
70	5912522,13	5470193,36	arkusz 4
71	5912514,89	5470152,60	arkusz 4
72	5912467,76	5470102,64	arkusz 4
73	5912448,64	5470082,56	arkusz 4
74	5912443,43	5470081,50	arkusz 4
75	5912393,37	5470036,04	arkusz 4
76	5912373,26	5470022,77	arkusz 4
77	5912364,48	5469993,34	arkusz 4
78	5912365,01	5469943,79	arkusz 4
79	5912374,91	5469894,30	arkusz 4
80	5912377,83	5469842,88	arkusz 3
81	5912379,84	5469796,89	arkusz 3
82	5912384,64	5469754,57	arkusz 3
83	5912380,14	5469720,70	arkusz 3

84	5912365,94	5469680,87	arkusz 3
85	5912356,69	5469660,89	arkusz 3
86	5912342,68	5469631,03	arkusz 3
87	5912325,80	5469612,77	arkusz 3
88	5912295,28	5469592,86	arkusz 3
89	5912170,49	5469488,23	arkusz 3
90	5912127,35	5469465,23	arkusz 3
91	5912115,59	5469436,42	arkusz 3
92	5912100,90	5469420,56	arkusz 3
93	5912075,82	5469388,77	arkusz 3
94	5912060,01	5469375,09	arkusz 3
95	5912049,31	5469352,05	arkusz 3
96	5912048,78	5469334,62	arkusz 3
97	5912035,87	5469308,82	arkusz 3
98	5912019,49	5469281,86	arkusz 3
99	5911997,24	5469266,40	arkusz 3

Załącznik Nr 13 arkusz 1 do uchwały Nr XLII/1179/22
 Rady Miasta Szczecin
 z dnia 6 września 2022 r.

**PRZEBIEG GRANICY ZESPOŁU PRZYRODNICZO-KRAJOBRAZOWEGO
 "Dolina Siedmiu Młynów i źródła strumienia Osówka"**



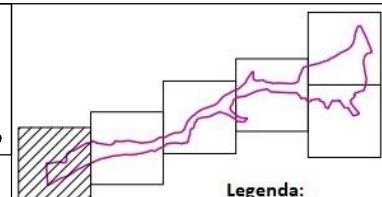
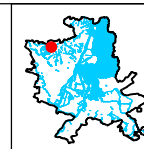
SKALA: 1 : 5000



Układ współrzędnych: PL-2000 strefa 5

Dane dotyczące przebiegu granic obszaru chronionego udostępnione przez
 Wydział Ochrony Środowiska Urzędu Miasta Szczecin
 w dniu 28.10.2020 r.

Mapa sporządzona na podstawie ewidencji gruntów i budynków oraz
 bazy danych obiektów topograficznych, udostępnionych przez
 Miejski Ośrodek Dokumentacji Geodezyjnej i Kartograficznej
 dnia 26.10.2020 r.



Legenda:

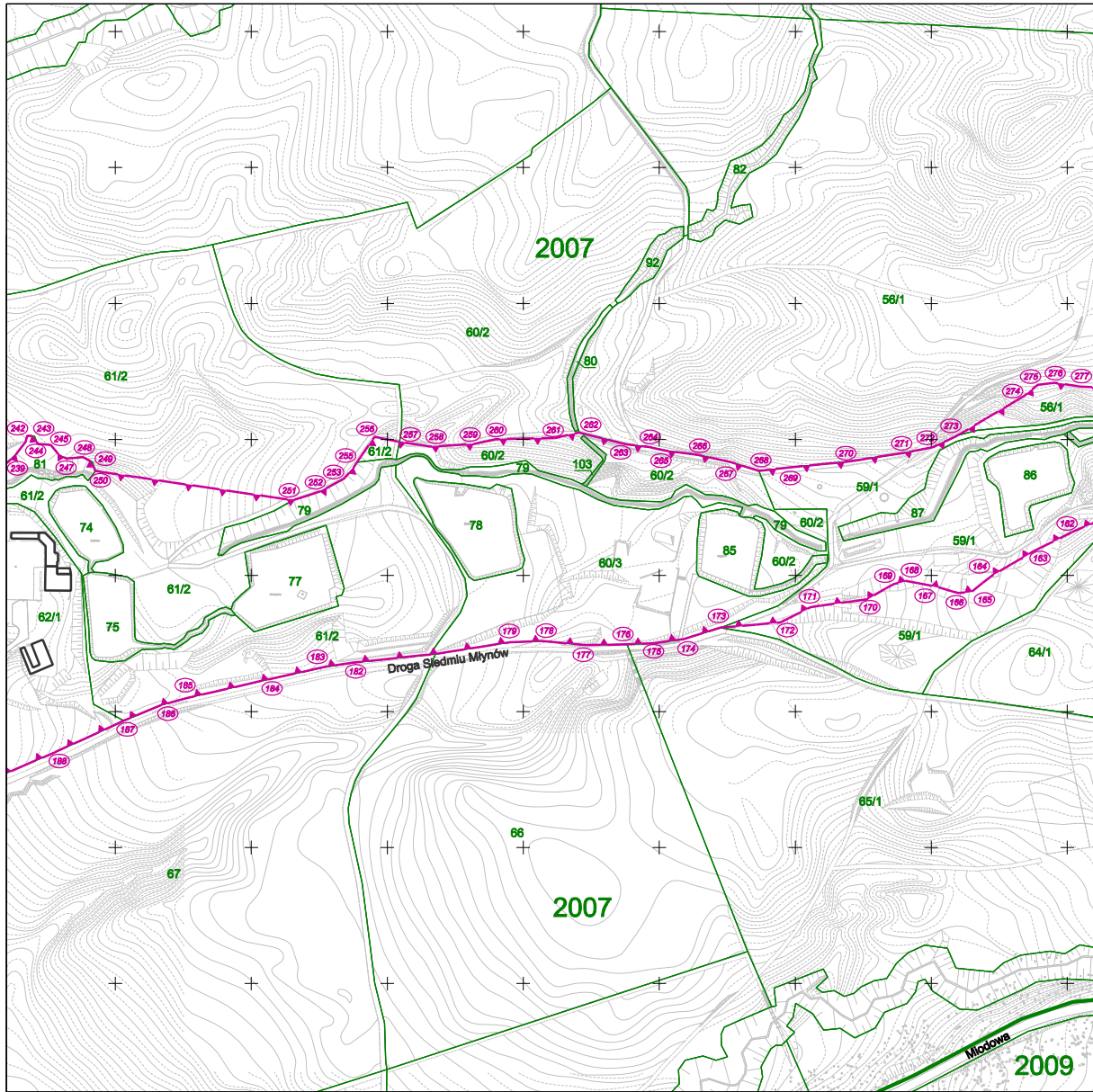
przybliżone
 położenie
 obszaru na
 terenie
 miasta

linia przebiegu i
 punkty załamania
 granic obszaru
 chronionego

2/3 oznaczenie działek
 geodezyjnych

Załącznik Nr 13 arkusz 2 do uchwały Nr XLII/1179/22
 Rady Miasta Szczecin
 z dnia 6 września 2022 r.

**PRZEBIEG GRANICY ZESPOŁU PRZYRODNICZO-KRAJOBRAZOWEGO
 "Dolina Siedmiu Młynów i źródła strumienia Osówka"**



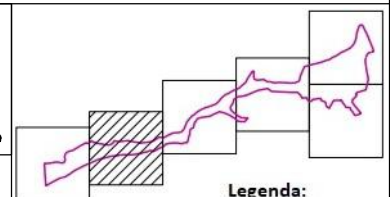
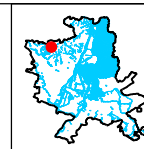
SKALA: 1 : 5000



Układ współrzędnych: PL-2000 strefa 5

Dane dotyczące przebiegu granic obszaru chronionego udostępnione przez
 Wydział Ochrony Środowiska Urzędu Miasta Szczecin
 w dniu 28.10.2020 r.

Mapa sporządzona na podstawie ewidencji gruntów i budynków oraz
 bazy danych obiektów topograficznych, udostępnionych przez
 Miejski Ośrodek Dokumentacji Geodezyjnej i Kartograficznej
 dnia 26.10.2020 r.

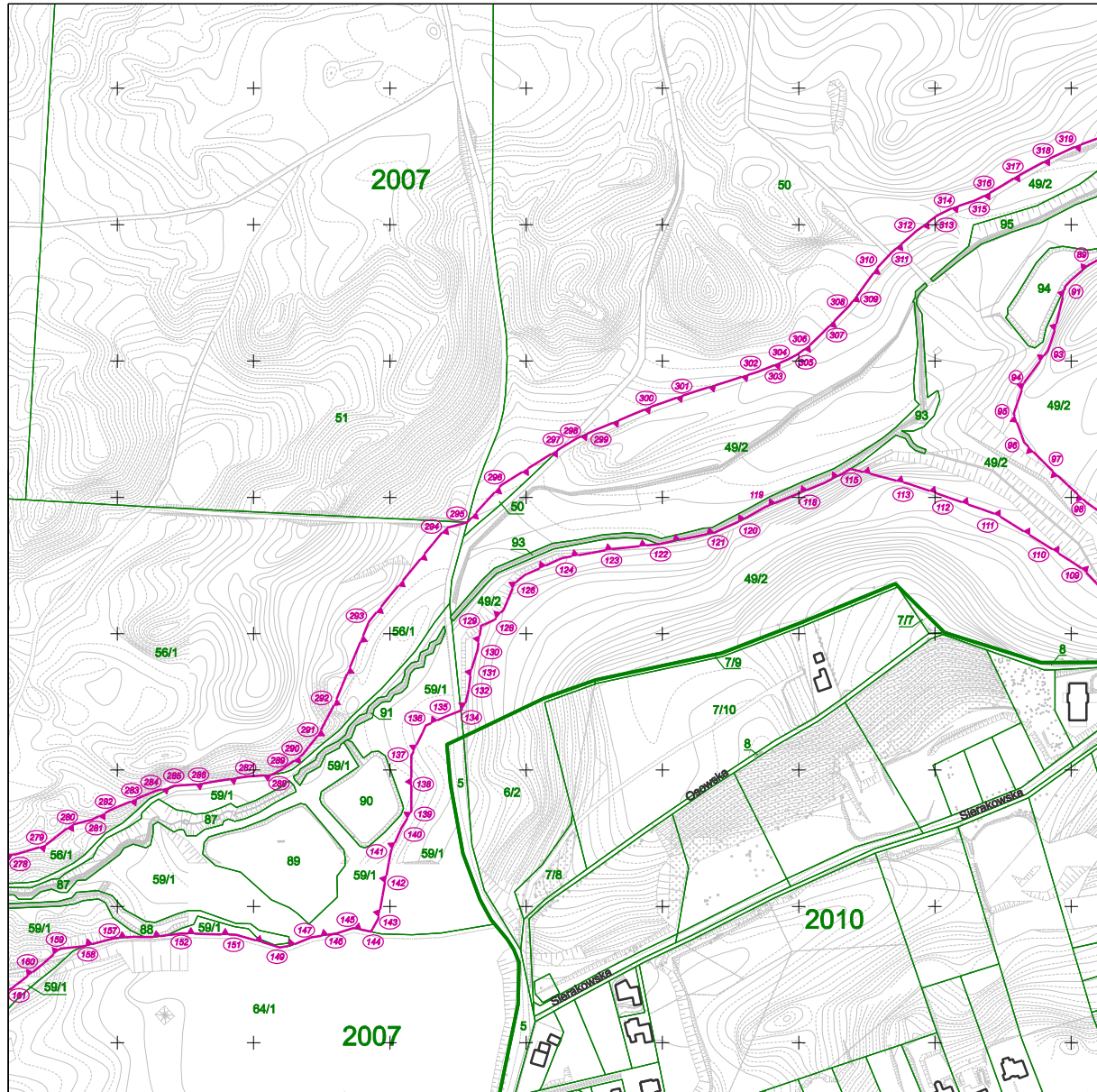


Legenda:

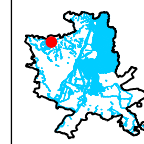
- przybliżone położenie obszaru na terenie miasta
- linia przebiegu i punkty załamania granic obszaru chronionego
- oznaczenie działek geodezyjnych

Załącznik Nr 13 arkusz 3 do uchwały Nr XLII/1179/22
 Rady Miasta Szczecin
 z dnia 6 września 2022 r.

**PRZEBIEG GRANICY ZESPOŁU PRZYRODNICZO-KRAJOBRAZOWEGO
 "Dolina Siedmiu Młynów i źródła strumienia Osówka"**



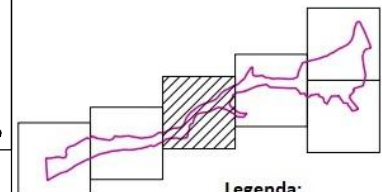
SKALA: 1 : 5000



Układ współrzędnych: PL-2000 strefa 5

Dane dotyczące przebiegu granic obszaru chronionego udostępnione przez
 Wydział Ochrony Środowiska Urzędu Miasta Szczecin
 w dniu 28.10.2020 r.

Mapa sporządzona na podstawie ewidencji gruntów i budynków oraz
 bazy danych obiektów topograficznych, udostępnionych przez
 Miejski Ośrodek Dokumentacji Geodezyjnej i Kartograficznej
 dnia 26.10.2020 r.

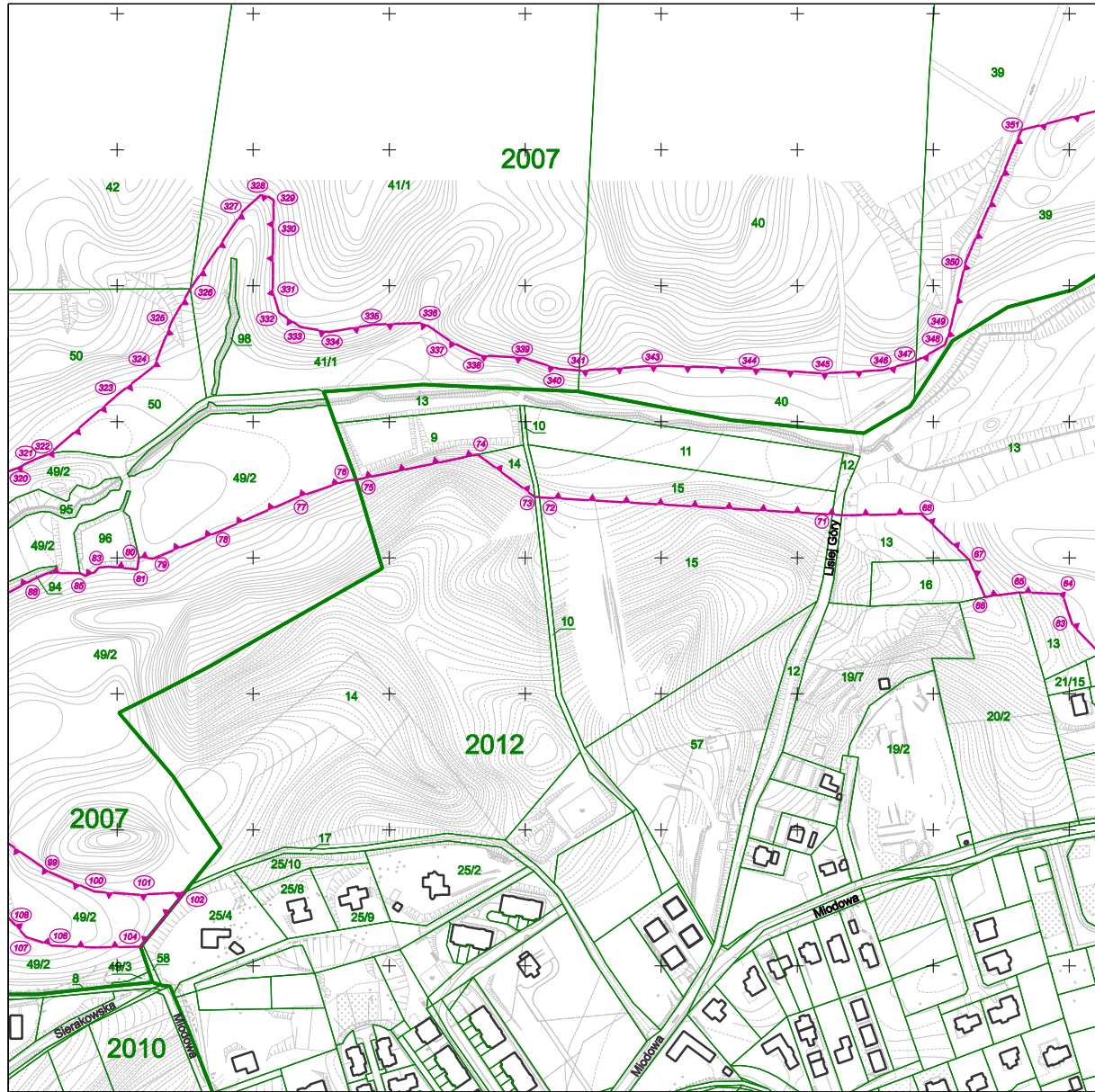


Legenda:

- przybliżone położenie obszaru na terenie miasta
- linia przebiegu i punkty załamania granic obszaru chronionego
- oznaczenie działek geodezyjnych

Załącznik Nr 13 arkusz 4 do uchwały Nr XLII/1179/22
 Rady Miasta Szczecin
 z dnia 6 września 2022 r.

**PRZEBIEG GRANICY ZESPOŁU PRZYRODNICZO-KRAJOBRAZOWEGO
 "Dolina Siedmiu Młynów i źródła strumienia Osówka"**



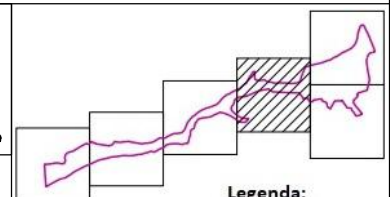
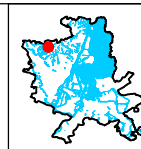
SKALA: 1 : 5000



Układ współrzędnych: PL-2000 strefa 5

Dane dotyczące przebiegu granic obszaru chronionego udostępnione przez
 Wydział Ochrony Środowiska Urzędu Miasta Szczecin
 w dniu 28.10.2020 r.

Mapa sporządzona na podstawie ewidencji gruntów i budynków oraz
 bazy danych obiektów topograficznych, udostępnionych przez
 Miejski Ośrodek Dokumentacji Geodezyjnej i Kartograficznej
 dnia 26.10.2020 r.



Legenda:

przybliżone
 położenie
 obszaru na
 terenie
 miasta



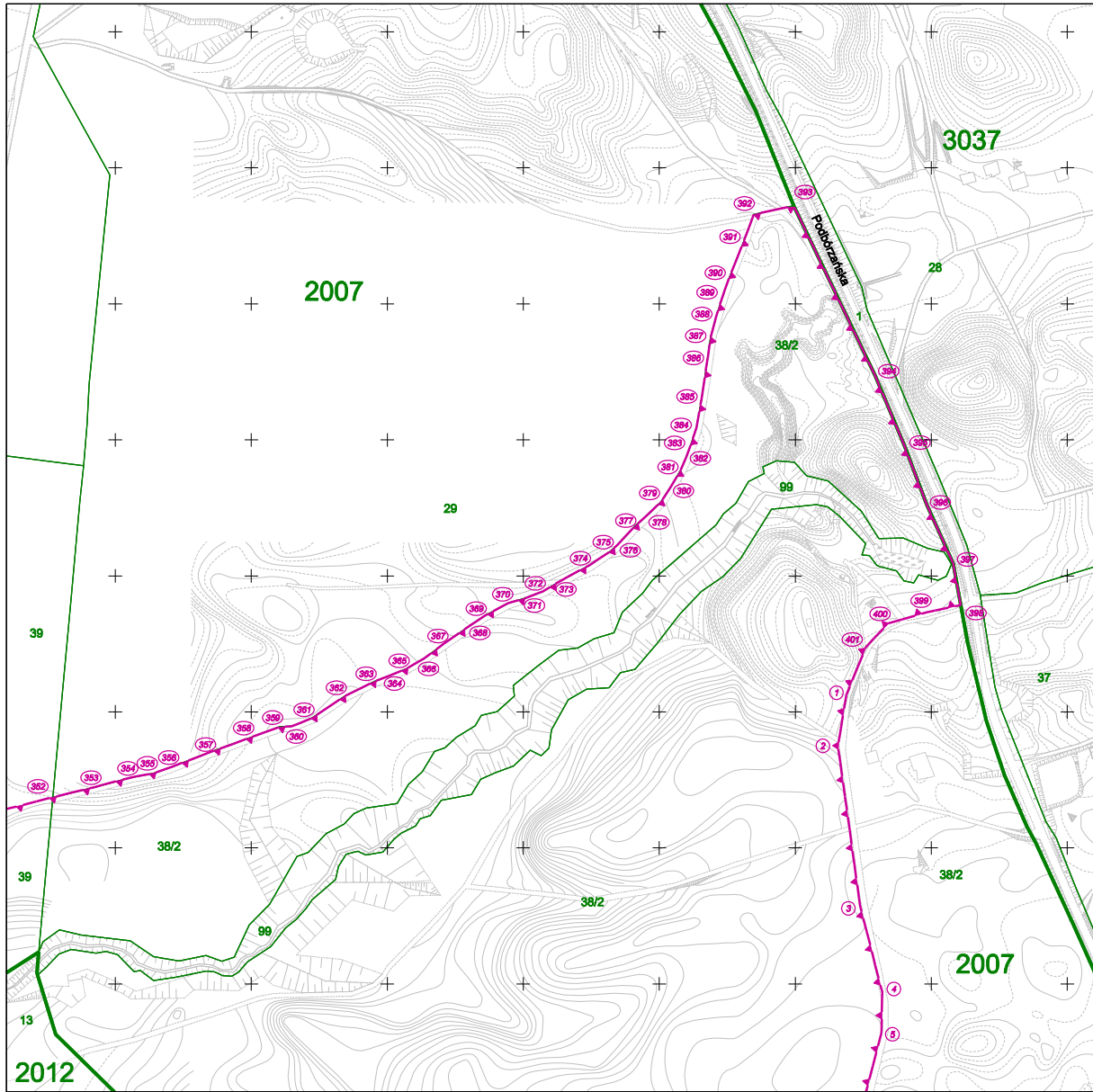
linia przebiegu i
 punkty załamania
 granic obszaru
 chronionego



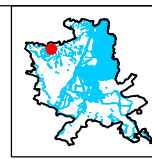
oznaczenie działek
 geodezyjnych

Załącznik Nr 13 arkusz 5 do uchwały Nr XLII/1179/22
 Rady Miasta Szczecin
 z dnia 6 września 2022 r.

**PRZEBIEG GRANICY ZESPOŁU PRZYRODNICZO-KRAJOBRAZOWEGO
 "Dolina Siedmiu Młynów i źródła strumienia Osówka"**



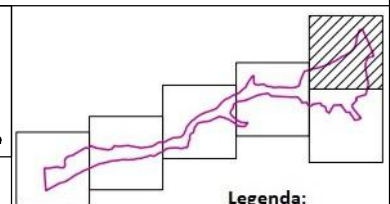
SKALA: 1 : 5000



Układ współrzędnych: PL-2000 strefa 5

Dane dotyczące przebiegu granic obszaru chronionego udostępnione przez
 Wydział Ochrony Środowiska Urzędu Miasta Szczecin
 w dniu 28.10.2020 r.

Mapa sporządzona na podstawie ewidencji gruntów i budynków oraz
 bazy danych obiektów topograficznych, udostępnionych przez
 Miejski Ośrodek Dokumentacji Geodezyjnej i Kartograficznej
 dnia 26.10.2020 r.



Legenda:

przybliżone
 położenie
 obszaru na
 terenie
 miasta



linia przebiegu i
 punkty załamania
 granic obszaru
 chronionego

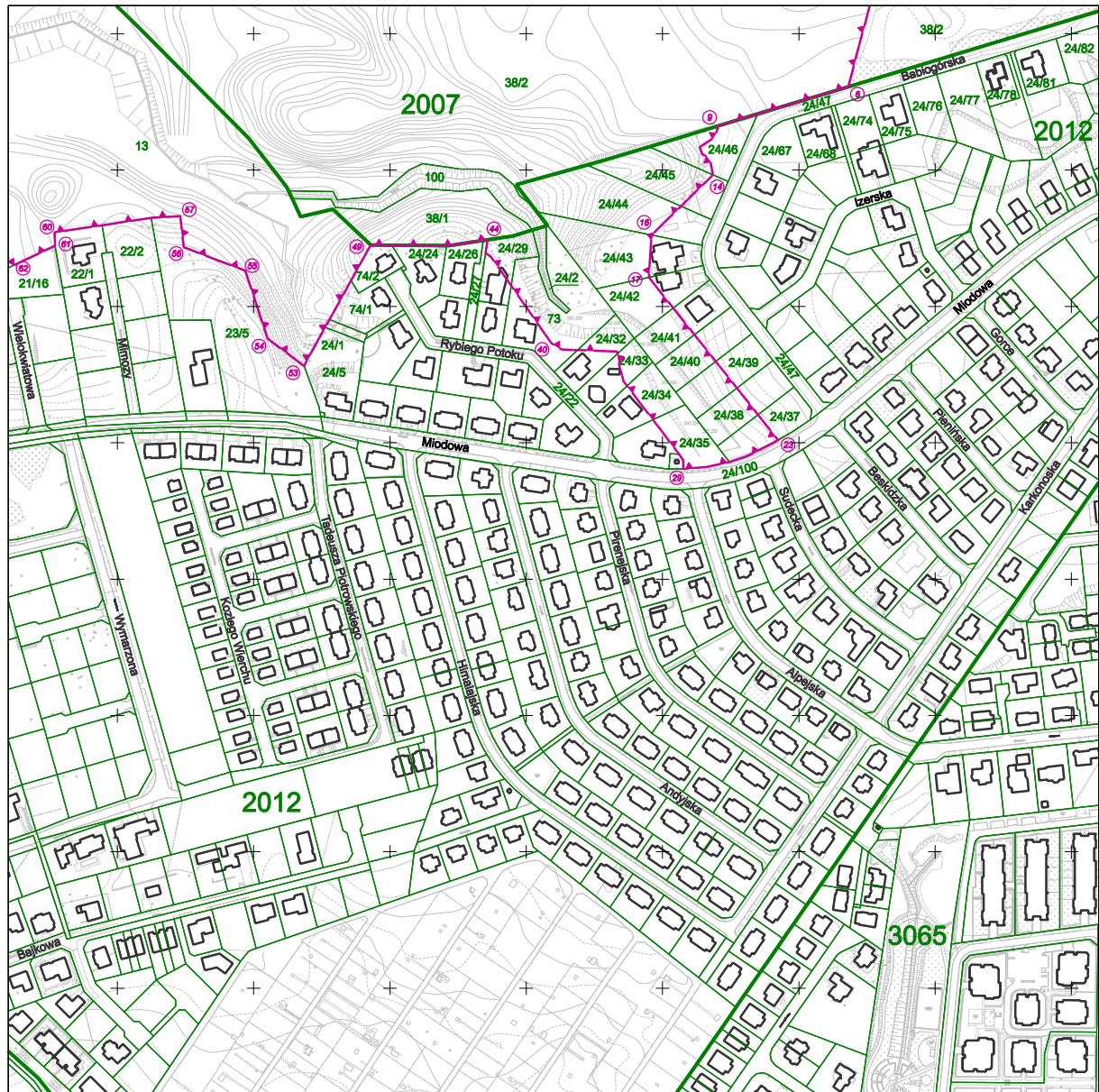


oznaczenie działek
 geodezyjnych

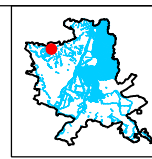
Arkusz 5 z 6

Załącznik Nr 13 arkusz 6 do uchwały Nr XLII/1179/22
 Rady Miasta Szczecin
 z dnia 6 września 2022 r.

**PRZEBIEG GRANICY ZESPOŁU PRZYRODNICZO-KRAJOBRAZOWEGO
 "Dolina Siedmiu Młynów i źródła strumienia Osówka"**



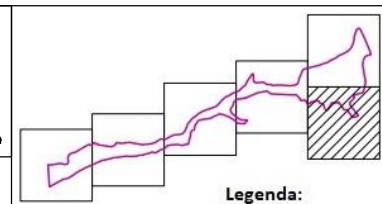
SKALA: 1 : 5000






Układ współrzędnych: PL-2000 strefa 5

Dane dotyczące przebiegu granic obszaru chronionego udostępnione przez
 Wydział Ochrony Środowiska Urzędu Miasta Szczecin
 w dniu 28.10.2020 r.

Mapa sporządzona na podstawie ewidencji gruntów i budnyków oraz
 bazy danych obiektów topograficznych, udostępnionych przez
 Miejski Ośrodek Dokumentacji Geodezyjnej i Kartograficznej
 dnia 26.10.2020 r.



Legenda:

-  przybliżone położenie obszaru na terenie miasta
-  linia przebiegu i punkty załamania granic obszaru chronionego
-  oznaczenie działek geodezyjnych

Załącznik Nr 14 do uchwały Nr XLII/1179/22
 Rady Miasta Szczecin
 z dnia 6 września 2022 r.

**Wykaz współrzędnych punktów załamania granic zespołu przyrodniczo-krajobrazowego
 „Dolina Siedmiu Młynów i źródła strumienia Osówka”**

Nr	X	Y	Komentarz
1	5928812,50	5469337,51	arkusz 5
2	5928774,86	5469331,42	arkusz 5
3	5928657,17	5469347,73	arkusz 5
4	5928593,93	5469363,97	arkusz 5
5	5928564,06	5469363,41	arkusz 5
6	5928461,01	5469336,32	arkusz 6
7	5928441,09	5469269,87	arkusz 6
8	5928437,91	5469259,27	arkusz 6
9	5928432,41	5469241,00	arkusz 6
10	5928424,26	5469238,49	arkusz 6
11	5928416,92	5469227,34	arkusz 6
12	5928411,80	5469229,12	arkusz 6
13	5928408,39	5469234,91	arkusz 6
14	5928396,55	5469237,06	arkusz 6
15	5928373,49	5469213,55	arkusz 6
16	5928352,38	5469192,03	arkusz 6
17	5928321,31	5469190,00	arkusz 6
18	5928298,84	5469207,88	arkusz 6
19	5928279,26	5469223,44	arkusz 6
20	5928259,70	5469239,00	arkusz 6
21	5928240,12	5469254,56	arkusz 6
22	5928220,55	5469270,12	arkusz 6
23	5928201,98	5469284,89	arkusz 6
24	5928200,81	5469282,91	arkusz 6
25	5928192,15	5469266,09	arkusz 6
26	5928189,50	5469260,06	arkusz 6
27	5928185,91	5469249,07	arkusz 6
28	5928182,30	5469232,61	arkusz 6
29	5928180,67	5469215,17	arkusz 6
30	5928187,16	5469215,20	arkusz 6
31	5928191,53	5469212,29	arkusz 6
32	5928216,92	5469192,92	arkusz 6
33	5928241,75	5469173,97	arkusz 6
34	5928245,19	5469171,35	arkusz 6
35	5928255,85	5469168,52	arkusz 6
36	5928265,38	5469167,02	arkusz 6
37	5928266,94	5469166,77	arkusz 6

38	5928267,97	5469137,61	arkusz 6
39	5928268,38	5469126,04	arkusz 6
40	5928272,81	5469118,70	arkusz 6
41	5928315,13	5469088,99	arkusz 6
42	5928336,32	5469074,11	arkusz 6
43	5928339,11	5469070,10	arkusz 6
44	5928348,81	5469071,57	arkusz 6
45	5928348,34	5469068,46	arkusz 6
46	5928344,64	5469043,86	arkusz 6
47	5928344,65	5469041,61	arkusz 6
48	5928344,89	5469001,36	arkusz 6
49	5928344,98	5468985,81	arkusz 6
50	5928318,89	5468971,39	arkusz 6
51	5928290,43	5468955,68	arkusz 6
52	5928284,69	5468952,50	arkusz 6
53	5928256,44	5468936,91	arkusz 6
54	5928276,41	5468910,21	arkusz 6
55	5928326,17	5468893,90	arkusz 6
56	5928343,41	5468848,79	arkusz 6
57	5928366,17	5468846,21	arkusz 6
58	5928364,98	5468824,86	arkusz 6
59	5928359,53	5468788,68	arkusz 6
60	5928354,30	5468753,96	arkusz 6
61	5928344,45	5468754,30	arkusz 6
62	5928329,50	5468722,69	arkusz 6
63	5928350,30	5468702,40	arkusz 4
64	5928373,38	5468694,95	arkusz 4
65	5928374,59	5468663,39	arkusz 4
66	5928371,19	5468638,05	arkusz 4
67	5928398,40	5468626,46	arkusz 4
68	5928432,44	5468591,11	arkusz 4
69	5928431,20	5468535,98	arkusz 4
70	5928431,39	5468532,88	arkusz 4
71	5928431,81	5468525,80	arkusz 4
72	5928444,55	5468310,39	arkusz 4
73	5928444,74	5468307,05	arkusz 4
74	5928475,98	5468265,02	arkusz 4
75	5928457,38	5468175,76	arkusz 4
76	5928456,58	5468168,02	arkusz 4
77	5928444,54	5468132,89	arkusz 4
78	5928419,28	5468075,01	arkusz 4
79	5928399,39	5468026,52	arkusz 4
80	5928400,37	5468016,01	arkusz 4
81	5928391,48	5468014,82	arkusz 4
82	5928393,50	5467993,90	arkusz 4
83	5928392,72	5467986,47	arkusz 4

84	5928389,39	5467983,55	arkusz 4
85	5928386,53	5467976,90	arkusz 4
86	5928388,80	5467972,59	arkusz 4
87	5928388,80	5467948,99	arkusz 4
88	5928383,73	5467937,60	arkusz 4
89	5928370,78	5467913,44	arkusz 3
90	5928359,48	5467900,08	arkusz 3
91	5928354,91	5467895,74	arkusz 3
92	5928324,51	5467888,63	arkusz 3
93	5928307,40	5467882,88	arkusz 3
94	5928284,81	5467865,87	arkusz 3
95	5928261,61	5467857,85	arkusz 3
96	5928240,40	5467865,38	arkusz 3
97	5928222,73	5467882,79	arkusz 3
98	5928196,35	5467911,12	arkusz 3
99	5928169,07	5467949,95	arkusz 4
100	5928154,53	5467983,22	arkusz 4
101	5928152,34	5468017,28	arkusz 4
102	5928154,14	5468049,77	arkusz 4
103	5928115,83	5468018,89	arkusz 4
104	5928114,11	5468017,06	arkusz 4
105	5928113,46	5467984,13	arkusz 4
106	5928114,85	5467952,44	arkusz 4
107	5928121,22	5467933,06	arkusz 4
108	5928130,10	5467925,10	arkusz 4
109	5928147,44	5467908,47	arkusz 3
110	5928163,57	5467883,69	arkusz 3
111	5928187,51	5467845,05	arkusz 3
112	5928199,74	5467810,42	arkusz 3
113	5928209,67	5467781,51	arkusz 3
114	5928217,96	5467749,72	arkusz 3
115	5928220,92	5467738,05	arkusz 3
116	5928217,32	5467732,13	arkusz 3
117	5928210,59	5467718,75	arkusz 3
118	5928204,98	5467704,99	arkusz 3
119	5928192,92	5467675,64	arkusz 3
120	5928182,91	5467657,67	arkusz 3
121	5928174,12	5467638,11	arkusz 3
122	5928165,67	5467597,38	arkusz 3
123	5928161,92	5467562,28	arkusz 3
124	5928155,43	5467526,47	arkusz 3
125	5928143,08	5467499,19	arkusz 3
126	5928137,06	5467491,70	arkusz 3
127	5928117,58	5467483,47	arkusz 3
128	5928110,12	5467476,80	arkusz 3
129	5928105,84	5467466,97	arkusz 3

130	5928088,16	5467464,42	arkusz 3
131	5928073,55	5467459,83	arkusz 3
132	5928058,32	5467457,71	arkusz 3
133	5928047,36	5467455,15	arkusz 3
134	5928043,59	5467452,14	arkusz 3
135	5928038,97	5467440,24	arkusz 3
136	5928032,60	5467426,42	arkusz 3
137	5928010,37	5467415,74	arkusz 3
138	5927988,74	5467415,84	arkusz 3
139	5927969,71	5467415,79	arkusz 3
140	5927957,75	5467408,63	arkusz 3
141	5927940,91	5467400,99	arkusz 3
142	5927916,78	5467396,38	arkusz 3
143	5927890,77	5467391,51	arkusz 3
144	5927881,41	5467386,19	arkusz 3
145	5927884,09	5467373,09	arkusz 3
146	5927880,30	5467361,04	arkusz 3
147	5927877,17	5467342,31	arkusz 3
148	5927870,98	5467326,56	arkusz 3
149	5927869,85	5467319,16	arkusz 3
150	5927872,65	5467310,31	arkusz 3
151	5927879,16	5467287,30	arkusz 3
152	5927880,20	5467247,26	arkusz 3
153	5927878,87	5467236,95	arkusz 3
154	5927877,40	5467226,90	arkusz 3
155	5927877,51	5467219,97	arkusz 3
156	5927877,63	5467212,74	arkusz 3
157	5927876,71	5467197,82	arkusz 3
158	5927870,80	5467175,19	arkusz 3
159	5927869,08	5467158,13	arkusz 3
160	5927853,53	5467140,35	arkusz 3
161	5927839,84	5467122,47	arkusz 3
162	5927832,50	5467104,61	arkusz 2
163	5927817,79	5467075,23	arkusz 2
164	5927800,86	5467045,97	arkusz 2
165	5927788,00	5467029,54	arkusz 2
166	5927787,08	5467019,89	arkusz 2
167	5927792,09	5467002,82	arkusz 2
168	5927796,11	5466981,34	arkusz 2
169	5927793,75	5466972,52	arkusz 2
170	5927782,56	5466952,64	arkusz 2
171	5927776,89	5466911,56	arkusz 2
172	5927765,56	5466889,07	arkusz 2
173	5927761,68	5466845,10	arkusz 2
174	5927753,35	5466818,18	arkusz 2
175	5927750,17	5466795,35	arkusz 2

176	5927749,42	5466776,20	arkusz 2
177	5927748,81	5466746,13	arkusz 2
178	5927751,79	5466714,14	arkusz 2
179	5927751,01	5466690,30	arkusz 2
180	5927742,36	5466635,45	arkusz 2
181	5927741,92	5466631,14	arkusz 2
182	5927736,04	5466575,65	arkusz 2
183	5927732,88	5466554,59	arkusz 2
184	5927723,96	5466513,71	arkusz 2
185	5927710,32	5466454,30	arkusz 2
186	5927704,92	5466434,15	arkusz 2
187	5927693,28	5466406,25	arkusz 2
188	5927669,92	5466355,35	arkusz 2
189	5927637,03	5466278,34	arkusz 1
190	5927626,39	5466256,83	arkusz 1
191	5927610,75	5466225,14	arkusz 1
192	5927582,43	5466168,37	arkusz 1
193	5927556,18	5466129,52	arkusz 1
194	5927541,82	5466109,02	arkusz 1
195	5927521,30	5466076,52	arkusz 1
196	5927513,11	5466062,04	arkusz 1
197	5927508,23	5466051,08	arkusz 1
198	5927503,63	5466037,47	arkusz 1
199	5927500,93	5466027,06	arkusz 1
200	5927500,25	5466024,26	arkusz 1
201	5927495,68	5466003,38	arkusz 1
202	5927492,65	5465994,77	arkusz 1
203	5927480,53	5465971,65	arkusz 1
204	5927451,99	5465918,81	arkusz 1
205	5927420,66	5465860,88	arkusz 1
206	5927413,19	5465847,96	arkusz 1
207	5927411,25	5465844,59	arkusz 1
208	5927544,63	5465834,76	arkusz 1
209	5927617,84	5465830,63	arkusz 1
210	5927657,79	5465827,29	arkusz 1
211	5927657,56	5465883,47	arkusz 1
212	5927665,36	5465929,28	arkusz 1
213	5927671,46	5465971,45	arkusz 1
214	5927665,07	5465990,46	arkusz 1
215	5927660,02	5466012,74	arkusz 1
216	5927661,53	5466037,29	arkusz 1
217	5927661,77	5466041,44	arkusz 1
218	5927669,88	5466043,61	arkusz 1
219	5927692,87	5466055,11	arkusz 1
220	5927711,24	5466051,37	arkusz 1
221	5927726,14	5466048,49	arkusz 1

222	5927745,05	5466050,86	arkusz 1
223	5927749,12	5466052,36	arkusz 1
224	5927762,31	5466059,81	arkusz 1
225	5927780,50	5466077,20	arkusz 1
226	5927787,08	5466094,08	arkusz 1
227	5927789,37	5466104,83	arkusz 1
228	5927792,01	5466117,31	arkusz 1
229	5927793,78	5466129,65	arkusz 1
230	5927810,73	5466156,26	arkusz 1
231	5927828,19	5466186,87	arkusz 1
232	5927851,56	5466227,32	arkusz 1
233	5927860,57	5466246,17	arkusz 1
234	5927871,96	5466258,49	arkusz 1
235	5927872,78	5466266,06	arkusz 1
236	5927879,79	5466286,44	arkusz 1
237	5927875,22	5466302,51	arkusz 1
238	5927876,94	5466313,96	arkusz 1
239	5927883,29	5466320,85	arkusz 2
240	5927889,41	5466327,16	arkusz 2
241	5927898,14	5466333,96	arkusz 2
242	5927902,78	5466335,31	arkusz 2
243	5927902,60	5466340,52	arkusz 2
244	5927896,83	5466342,91	arkusz 2
245	5927895,97	5466352,56	arkusz 2
246	5927888,22	5466359,05	arkusz 2
247	5927886,02	5466364,23	arkusz 2
248	5927887,06	5466376,06	arkusz 2
249	5927883,31	5466383,25	arkusz 2
250	5927876,86	5466385,15	arkusz 2
251	5927855,32	5466530,57	arkusz 2
252	5927862,38	5466551,97	arkusz 2
253	5927871,26	5466568,18	arkusz 2
254	5927878,40	5466574,58	arkusz 2
255	5927883,24	5466577,66	arkusz 2
256	5927902,08	5466590,85	arkusz 2
257	5927898,19	5466608,95	arkusz 2
258	5927894,84	5466631,17	arkusz 2
259	5927896,62	5466662,77	arkusz 2
260	5927900,18	5466679,73	arkusz 2
261	5927901,14	5466723,31	arkusz 2
262	5927905,11	5466741,02	arkusz 2
263	5927896,34	5466776,19	arkusz 2
264	5927894,51	5466792,84	arkusz 2
265	5927891,67	5466805,04	arkusz 2
266	5927888,60	5466829,12	arkusz 2
267	5927883,26	5466853,07	arkusz 2

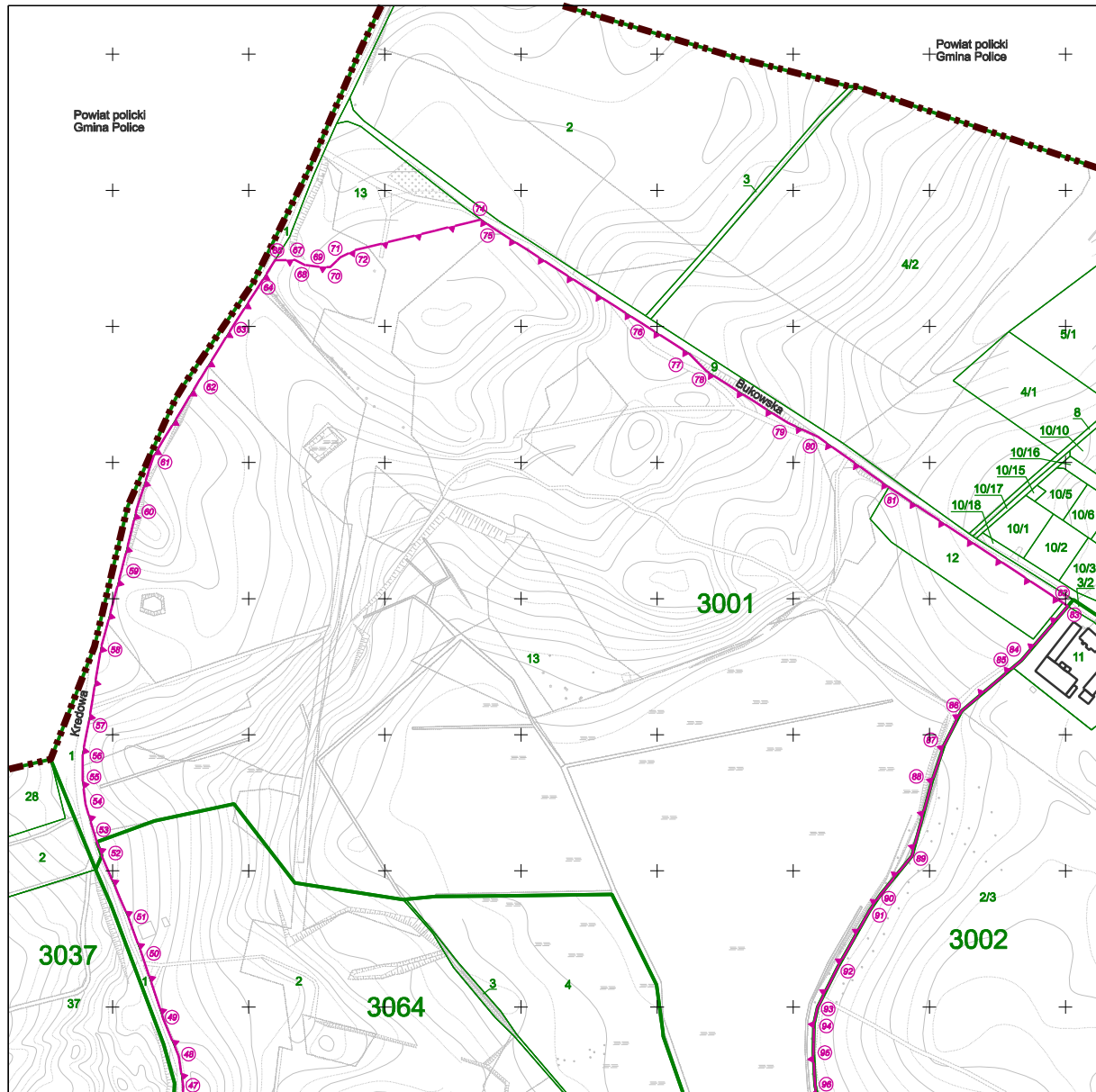
268	5927876,90	5466873,14	arkusz 2
269	5927879,44	5466895,76	arkusz 2
270	5927883,64	5466937,91	arkusz 2
271	5927890,50	5466981,94	arkusz 2
272	5927894,58	5467001,65	arkusz 2
273	5927903,08	5467019,61	arkusz 2
274	5927932,31	5467068,79	arkusz 2
275	5927940,31	5467078,41	arkusz 2
276	5927941,74	5467090,64	arkusz 2
277	5927939,05	5467109,07	arkusz 2
278	5927938,09	5467125,16	arkusz 3
279	5927944,52	5467146,80	arkusz 3
280	5927959,80	5467166,45	arkusz 3
281	5927963,63	5467181,53	arkusz 3
282	5927970,75	5467195,30	arkusz 3
283	5927979,31	5467214,96	arkusz 3
284	5927984,73	5467228,46	arkusz 3
285	5927988,37	5467242,28	arkusz 3
286	5927989,69	5467259,65	arkusz 3
287	5927995,21	5467295,25	arkusz 3
288	5927996,50	5467313,28	arkusz 3
289	5928000,76	5467321,17	arkusz 3
290	5928011,28	5467335,87	arkusz 3
291	5928025,35	5467347,20	arkusz 3
292	5928047,64	5467359,00	arkusz 3
293	5928109,14	5467384,82	arkusz 3
294	5928177,39	5467441,04	arkusz 3
295	5928181,64	5467456,83	arkusz 3
296	5928208,95	5467481,78	arkusz 3
297	5928236,14	5467525,23	arkusz 3
298	5928243,46	5467537,46	arkusz 3
299	5928248,69	5467549,12	arkusz 3
300	5928266,96	5467593,28	arkusz 3
301	5928275,73	5467618,12	arkusz 3
302	5928291,78	5467669,17	arkusz 3
303	5928295,81	5467679,45	arkusz 3
304	5928301,21	5467692,44	arkusz 3
305	5928304,75	5467698,82	arkusz 3
306	5928311,01	5467707,65	arkusz 3
307	5928324,77	5467721,74	arkusz 3
308	5928340,32	5467736,87	arkusz 3
309	5928349,03	5467743,80	arkusz 3
310	5928369,05	5467758,29	arkusz 3
311	5928380,05	5467768,64	arkusz 3
312	5928395,27	5467786,31	arkusz 3
313	5928406,26	5467801,18	arkusz 3

314	5928411,65	5467811,40	arkusz 3
315	5928417,60	5467828,78	arkusz 3
316	5928422,74	5467839,52	arkusz 3
317	5928436,32	5467861,89	arkusz 3
318	5928448,99	5467885,45	arkusz 3
319	5928456,26	5467900,72	arkusz 3
320	5928465,59	5467925,43	arkusz 4
321	5928473,47	5467942,12	arkusz 4
322	5928476,32	5467950,05	arkusz 4
323	5928519,28	5467999,55	arkusz 4
324	5928540,99	5468027,42	arkusz 4
325	5928573,01	5468039,79	arkusz 4
326	5928597,68	5468053,72	arkusz 4
327	5928654,85	5468092,44	arkusz 4
328	5928668,37	5468107,35	arkusz 4
329	5928662,84	5468115,12	arkusz 4
330	5928641,94	5468114,80	arkusz 4
331	5928595,67	5468114,42	arkusz 4
332	5928580,26	5468119,01	arkusz 4
333	5928569,94	5468134,51	arkusz 4
334	5928565,91	5468155,62	arkusz 4
335	5928571,47	5468188,13	arkusz 4
336	5928572,81	5468225,35	arkusz 4
337	5928558,33	5468246,31	arkusz 4
338	5928549,00	5468266,23	arkusz 4
339	5928547,08	5468298,41	arkusz 4
340	5928538,88	5468324,98	arkusz 4
341	5928537,71	5468339,74	arkusz 4
342	5928537,57	5468341,47	arkusz 4
343	5928541,28	5468394,22	arkusz 4
344	5928539,30	5468465,19	arkusz 4
345	5928535,62	5468519,11	arkusz 4
346	5928538,09	5468562,98	arkusz 4
347	5928544,70	5468587,29	arkusz 4
348	5928556,69	5468608,56	arkusz 4
349	5928571,50	5468613,32	arkusz 4
350	5928616,83	5468623,45	arkusz 4
351	5928714,64	5468664,95	arkusz 4
352	5928737,18	5468753,99	arkusz 5
353	5928744,60	5468784,28	arkusz 5
354	5928752,02	5468812,53	arkusz 5
355	5928754,87	5468828,23	arkusz 5
356	5928759,58	5468841,47	arkusz 5
357	5928770,29	5468869,49	arkusz 5
358	5928780,58	5468897,68	arkusz 5
359	5928789,11	5468921,19	arkusz 5

360	5928789,44	5468929,69	arkusz 5
361	5928795,44	5468944,68	arkusz 5
362	5928811,61	5468968,76	arkusz 5
363	5928822,54	5468991,05	arkusz 5
364	5928827,25	5469003,21	arkusz 5
365	5928832,21	5469014,88	arkusz 5
366	5928839,01	5469026,63	arkusz 5
367	5928850,69	5469042,38	arkusz 5
368	5928864,72	5469062,82	arkusz 5
369	5928870,70	5469071,56	arkusz 5
370	5928879,91	5469088,93	arkusz 5
371	5928884,24	5469103,22	arkusz 5
372	5928888,46	5469114,15	arkusz 5
373	5928895,97	5469126,66	arkusz 5
374	5928908,04	5469148,86	arkusz 5
375	5928918,12	5469163,99	arkusz 5
376	5928922,98	5469169,51	arkusz 5
377	5928936,33	5469181,73	arkusz 5
378	5928945,81	5469192,44	arkusz 5
379	5928954,51	5469201,25	arkusz 5
380	5928965,78	5469208,71	arkusz 5
381	5928978,00	5469215,78	arkusz 5
382	5928987,26	5469219,90	arkusz 5
383	5928995,98	5469223,03	arkusz 5
384	5929008,71	5469227,23	arkusz 5
385	5929029,99	5469230,99	arkusz 5
386	5929059,64	5469235,54	arkusz 5
387	5929075,25	5469237,73	arkusz 5
388	5929090,91	5469241,88	arkusz 5
389	5929107,25	5469247,14	arkusz 5
390	5929118,52	5469251,16	arkusz 5
391	5929145,65	5469261,98	arkusz 5
392	5929165,76	5469269,56	arkusz 5
393	5929172,18	5469298,80	arkusz 5
394	5929047,19	5469358,75	arkusz 5
395	5928994,45	5469380,75	arkusz 5
396	5928951,91	5469396,90	arkusz 5
397	5928909,31	5469416,04	arkusz 5
398	5928878,59	5469421,70	arkusz 5
399	5928873,27	5469396,75	arkusz 5
400	5928864,94	5469368,13	arkusz 5
401	5928847,62	5469351,95	arkusz 5
402	5928812,50	5469337,51	arkusz 5

Załącznik Nr 15 arkusz 1 do uchwały Nr XLII/1179/22
 Rady Miasta Szczecin
 z dnia 6 września 2022 r.

**PRZEBIEG GRANICY ZESPOŁU PRZYRODNICZO-KRAJOBRAZOWEGO
 "Wodozbiór"**



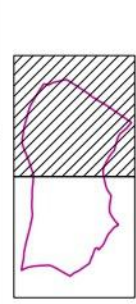
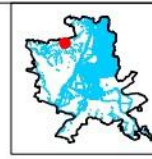
SKALA: 1 : 5000



Układ współrzędnych: PL-2000 strefa 5

Dane dotyczące przebiegu granic obszaru chronionego udostępnione przez Wydział Ochrony Środowiska Urzędu Miasta Szczecin w dniu 28.10.2020 r.

Mapa sporządzona na podstawie ewidencji gruntów i budynków oraz bazy danych obiektów topograficznych, udostępnionych przez Miejski Ośrodek Dokumentacji Geodezyjnej i Kartograficznej dnia 23.10.2020 r.

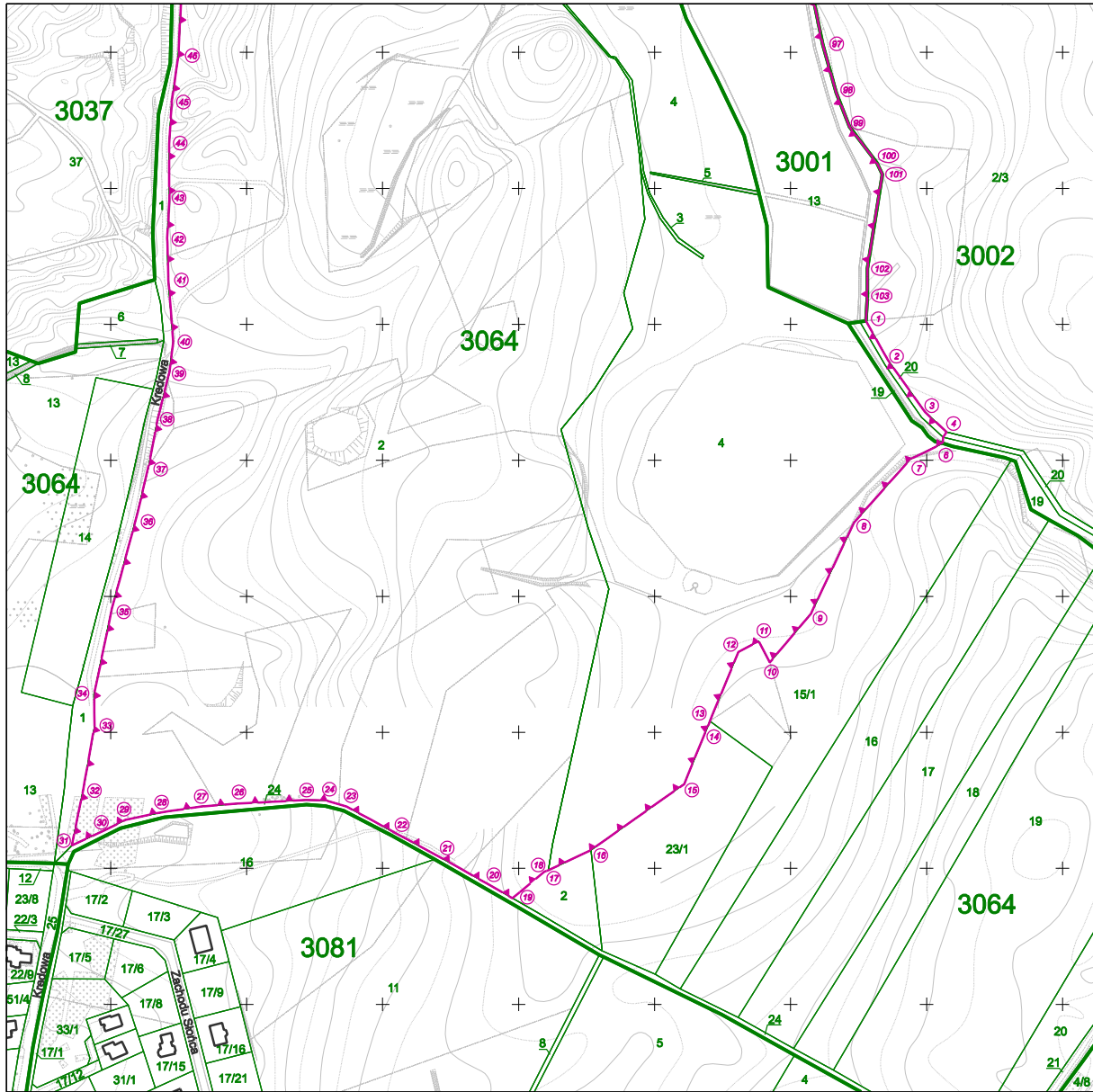


Legenda:

- linia przebiegu i punkty załamania granic obszaru chronionego
- oznaczenie działek geodezyjnych
- przybliżone położenie obszaru na terenie miasta

Załącznik Nr 15 arkusz 2 do uchwały Nr XLII/1179/22
 Rady Miasta Szczecin
 z dnia 6 września 2022 r.

**PRZEBIEG GRANICY ZESPOŁU PRZYRODNICZO-KRAJOBRAZOWEGO
 "Wodozbiór"**



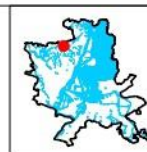
SKALA: 1 : 5000



Układ współrzędnych: PL-2000 strefa 5

Dane dotyczące przebiegu granic obszaru chronionego udostępnione przez
 Wydział Ochrony Środowiska Urzędu Miasta Szczecin
 w dniu 28.10.2020 r.

Mapa sporządzona na podstawie ewidencji gruntów i budynków oraz
 bazy danych obiektów topograficznych, udostępnionych przez
 Miejski Ośrodek Dokumentacji Geodezyjnej i Kartograficznej
 dnia 23.10.2020 r.



Legenda:

- linia przebiegu i punkty załamania granic obszaru chronionego
- oznaczenie działek geodezyjnych
- przybliżone położenie obszaru na terenie miasta

Załącznik Nr 16 do uchwały Nr XLII/1179/22
 Rady Miasta Szczecin
 z dnia 6 września 2022 r.

**Wykaz współrzędnych punktów załamania granic zespołu przyrodniczo-krajobrazowego
 „Wodozbiór”**

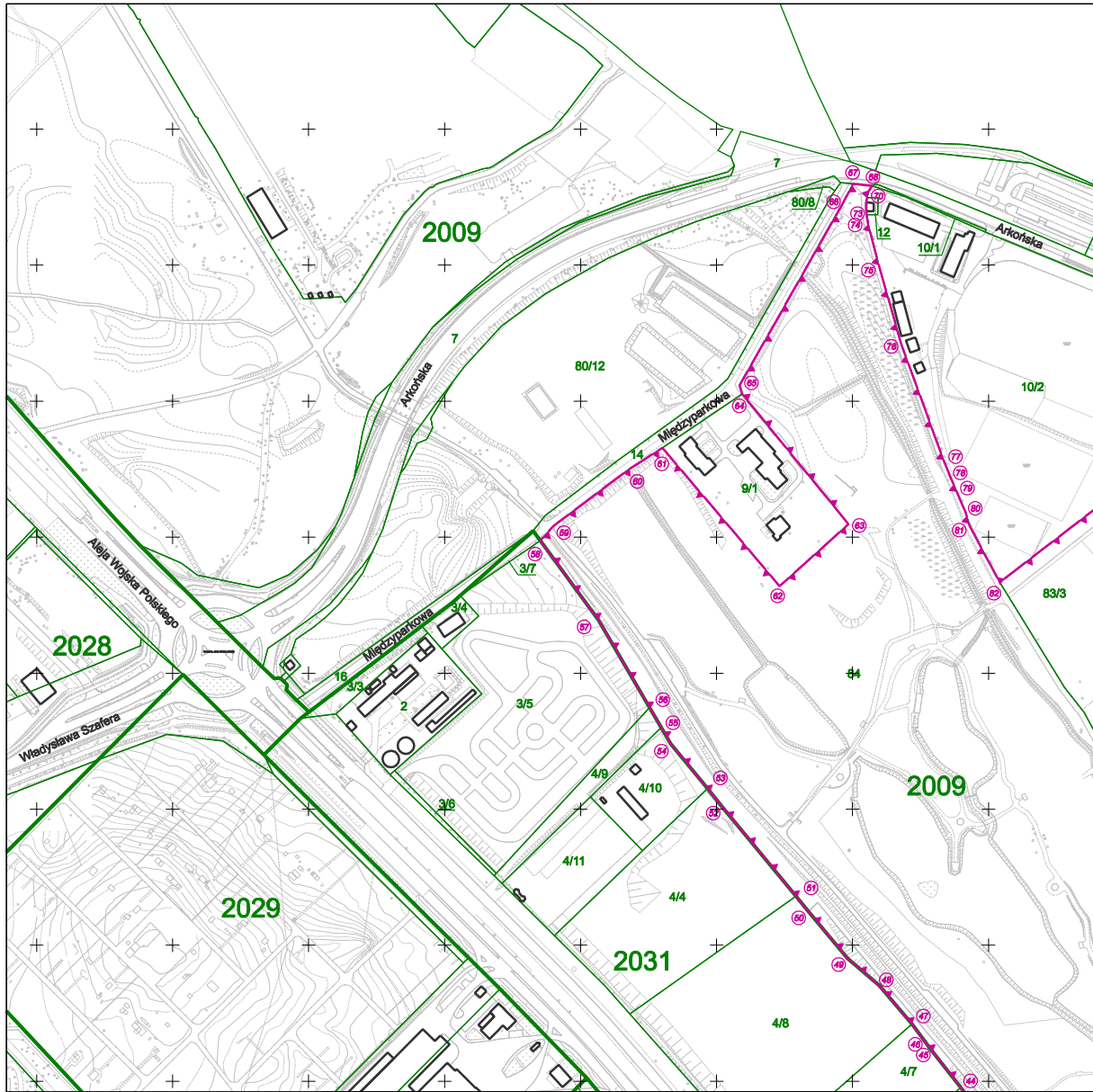
Nr	X	Y	Komentarz
1	5928702,58	5470755,52	arkusz 2
2	5928673,44	5470771,79	arkusz 2
3	5928635,52	5470798,74	arkusz 2
4	5928620,88	5470814,76	arkusz 2
5	5928616,98	5470812,20	arkusz 2
6	5928612,43	5470812,03	arkusz 2
7	5928600,80	5470787,94	arkusz 2
8	5928554,31	5470746,66	arkusz 2
9	5928487,13	5470714,89	arkusz 2
10	5928451,48	5470684,71	arkusz 2
11	5928467,02	5470676,52	arkusz 2
12	5928459,10	5470661,65	arkusz 2
13	5928408,34	5470640,74	arkusz 2
14	5928406,44	5470639,97	arkusz 2
15	5928361,99	5470621,73	arkusz 2
16	5928313,46	5470553,22	arkusz 2
17	5928298,61	5470521,86	arkusz 2
18	5928297,52	5470519,02	arkusz 2
19	5928278,10	5470495,51	arkusz 2
20	5928288,80	5470476,88	arkusz 2
21	5928307,74	5470443,17	arkusz 2
22	5928325,79	5470409,97	arkusz 2
23	5928345,36	5470373,66	arkusz 2
24	5928350,01	5470358,15	arkusz 2
25	5928350,26	5470343,38	arkusz 2
26	5928347,68	5470294,48	arkusz 2
27	5928345,51	5470267,49	arkusz 2
28	5928341,45	5470238,66	arkusz 2
29	5928335,66	5470210,94	arkusz 2
30	5928328,43	5470196,44	arkusz 2
31	5928316,87	5470171,53	arkusz 2
32	5928358,29	5470179,90	arkusz 2
33	5928404,41	5470188,13	arkusz 2
34	5928427,83	5470187,89	arkusz 2
35	5928491,09	5470200,98	arkusz 2
36	5928556,47	5470218,58	arkusz 2
37	5928595,73	5470227,91	arkusz 2

38	5928630,37	5470234,62	arkusz 2
39	5928664,84	5470243,22	arkusz 2
40	5928687,22	5470246,06	arkusz 2
41	5928732,26	5470242,47	arkusz 2
42	5928763,21	5470241,65	arkusz 2
43	5928792,33	5470243,19	arkusz 2
44	5928832,81	5470242,99	arkusz 2
45	5928863,88	5470245,04	arkusz 2
46	5928897,84	5470249,76	arkusz 2
47	5928941,75	5470252,05	arkusz 1
48	5928964,01	5470248,52	arkusz 1
49	5928991,12	5470237,39	arkusz 1
50	5929036,94	5470222,19	arkusz 1
51	5929064,61	5470212,09	arkusz 1
52	5929111,11	5470192,13	arkusz 1
53	5929121,21	5470188,47	arkusz 1
54	5929148,92	5470180,22	arkusz 1
55	5929166,45	5470178,06	arkusz 1
56	5929186,12	5470178,10	arkusz 1
57	5929207,80	5470182,30	arkusz 1
58	5929264,00	5470191,59	arkusz 1
59	5929322,37	5470207,07	arkusz 1
60	5929365,47	5470217,65	arkusz 1
61	5929404,55	5470230,08	arkusz 1
62	5929460,52	5470263,91	arkusz 1
63	5929501,03	5470288,96	arkusz 1
64	5929531,61	5470308,78	arkusz 1
65	5929548,63	5470319,38	arkusz 1
66	5929548,57	5470319,61	arkusz 1
67	5929548,88	5470333,78	arkusz 1
68	5929545,09	5470341,37	arkusz 1
69	5929543,99	5470349,87	arkusz 1
70	5929543,50	5470359,91	arkusz 1
71	5929550,77	5470367,41	arkusz 1
72	5929556,12	5470378,17	arkusz 1
73	5929578,07	5470468,65	arkusz 1
74	5929578,56	5470470,79	arkusz 1
75	5929572,48	5470479,29	arkusz 1
76	5929500,59	5470591,32	arkusz 1
77	5929480,27	5470623,18	arkusz 1
78	5929467,15	5470636,21	arkusz 1
79	5929429,21	5470695,86	arkusz 1
80	5929418,88	5470718,08	arkusz 1
81	5929381,95	5470770,28	arkusz 1
82	5929296,98	5470898,11	arkusz 1
83	5929294,46	5470901,83	arkusz 1

84	5929254,60	5470867,56	arkusz 1
85	5929249,29	5470861,28	arkusz 1
86	5929217,39	5470823,61	arkusz 1
87	5929192,49	5470810,83	arkusz 1
88	5929165,90	5470802,00	arkusz 1
89	5929110,94	5470787,14	arkusz 1
90	5929083,03	5470764,56	arkusz 1
91	5929071,11	5470756,33	arkusz 1
92	5929029,41	5470732,78	arkusz 1
93	5928999,98	5470717,97	arkusz 1
94	5928987,48	5470715,26	arkusz 1
95	5928966,73	5470714,67	arkusz 1
96	5928942,57	5470716,07	arkusz 1
97	5928905,71	5470723,62	arkusz 2
98	5928870,09	5470733,71	arkusz 2
99	5928845,16	5470743,34	arkusz 2
100	5928818,66	5470763,49	arkusz 2
101	5928810,19	5470767,40	arkusz 2
102	5928741,14	5470756,43	arkusz 2
103	5928720,23	5470756,48	arkusz 2
104	5928702,58	5470755,52	arkusz 2

Załącznik Nr 17 arkusz 1 do uchwały Nr XLII/1179/22
 Rady Miasta Szczecin
 z dnia 6 września 2022 r.

**PRZEBIEG GRANICY ZESPOŁU PRZYRODNICZO-KRAJOBRAZOWEGO
 "Zespół Parków Kasprowicza - Arkoński"**



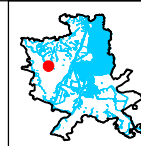
SKALA: 1 : 5000



Układ współrzędnych: PL-2000 strefa 5

Dane dotyczące przebiegu granic obszaru chronionego udostępnione przez
 Wydział Ochrony Środowiska Urzędu Miasta Szczecin
 w dniu 28.10.2020 r.

Mapa sporządzona na podstawie ewidencji gruntów i budynków oraz
 bazy danych obiektów topograficznych, udostępnionych przez
 Miejski Ośrodek Dokumentacji Geodezyjnej i Kartograficznej
 dnia 26.10.2020 r.

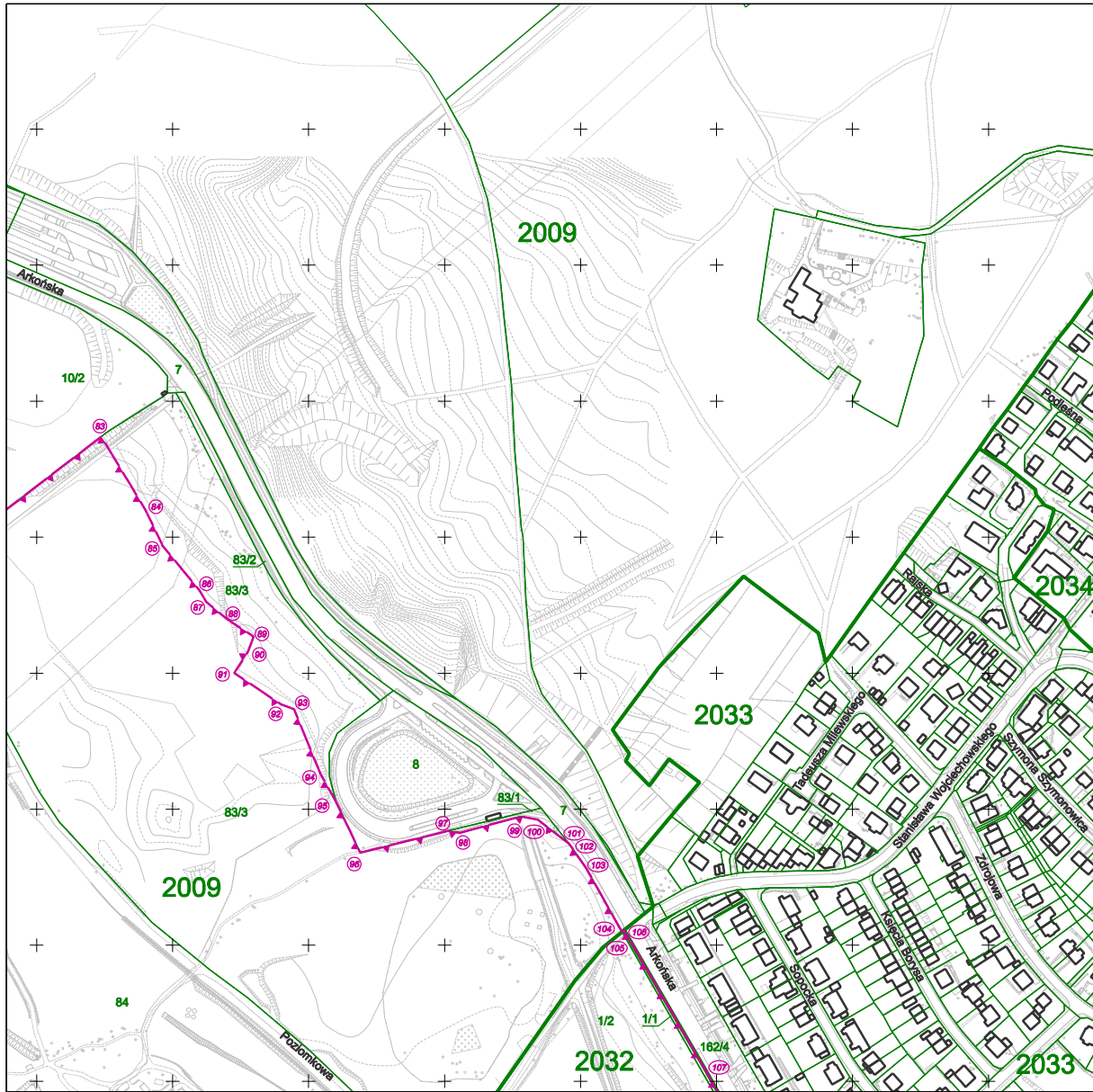


Legenda:

- oznaczenie działek geodezyjnych
- linia przebiegu i punkty załamania granic obszaru chronionego
- przybliżone położenie obszaru na terenie miasta

Załącznik Nr 17 arkusz 2 do uchwały Nr XLII/1179/22
 Rady Miasta Szczecin
 z dnia 6 września 2022 r.

**PRZEBIEG GRANICY ZESPOŁU PRZYRODNICZO-KRAJOBRAZOWEGO
 "Zespół Parków Kasprowicza - Arkoński"**



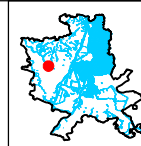
SKALA: 1 : 5000





Układ współrzędnych: PL-2000 strefa 5

Dane dotyczące przebiegu granic obszaru chronionego udostępnione przez
 Wydział Ochrony Środowiska Urzędu Miasta Szczecin
 w dniu 28.10.2020 r.

Mapa sporządzona na podstawie ewidencji gruntów i budynków oraz
 bazy danych obiektów topograficznych, udostępnionych przez
 Miejski Ośrodek Dokumentacji Geodezyjnej i Kartograficznej
 dnia 26.10.2020 r.



Legenda:

-  oznaczenie działek geodezyjnych
-  linia przebiegu i punkty załamania granic obszaru chronionego
-  przybliżone położenie obszaru na terenie miasta

Załącznik Nr 17 arkusz 3 do uchwały Nr XLII/1179/22
 Rady Miasta Szczecin
 z dnia 6 września 2022 r.

**PRZEBIEG GRANICY ZESPOŁU PRZYRODNICZO-KRAJOBRAZOWEGO
 "Zespół Parków Kasprowicza - Arkoński"**



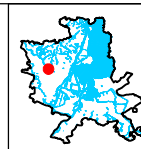
SKALA: 1 : 5000



Układ współrzędnych: PL-2000 strefa 5

Dane dotyczące przebiegu granic obszaru chronionego udostępnione przez
 Wydział Ochrony Środowiska Urzędu Miasta Szczecin
 w dniu 28.10.2020 r.

Mapa sporządzona na podstawie ewidencji gruntów i budynków oraz
 bazy danych obiektów topograficznych, udostępnionych przez
 Miejski Ośrodek Dokumentacji Geodezyjnej i Kartograficznej
 dnia 26.10.2020 r.



Legenda:



oznaczenie
 działek
 geodezyjnych



linia przebiegu i
 punkty załamania
 granic obszaru
 chronionego

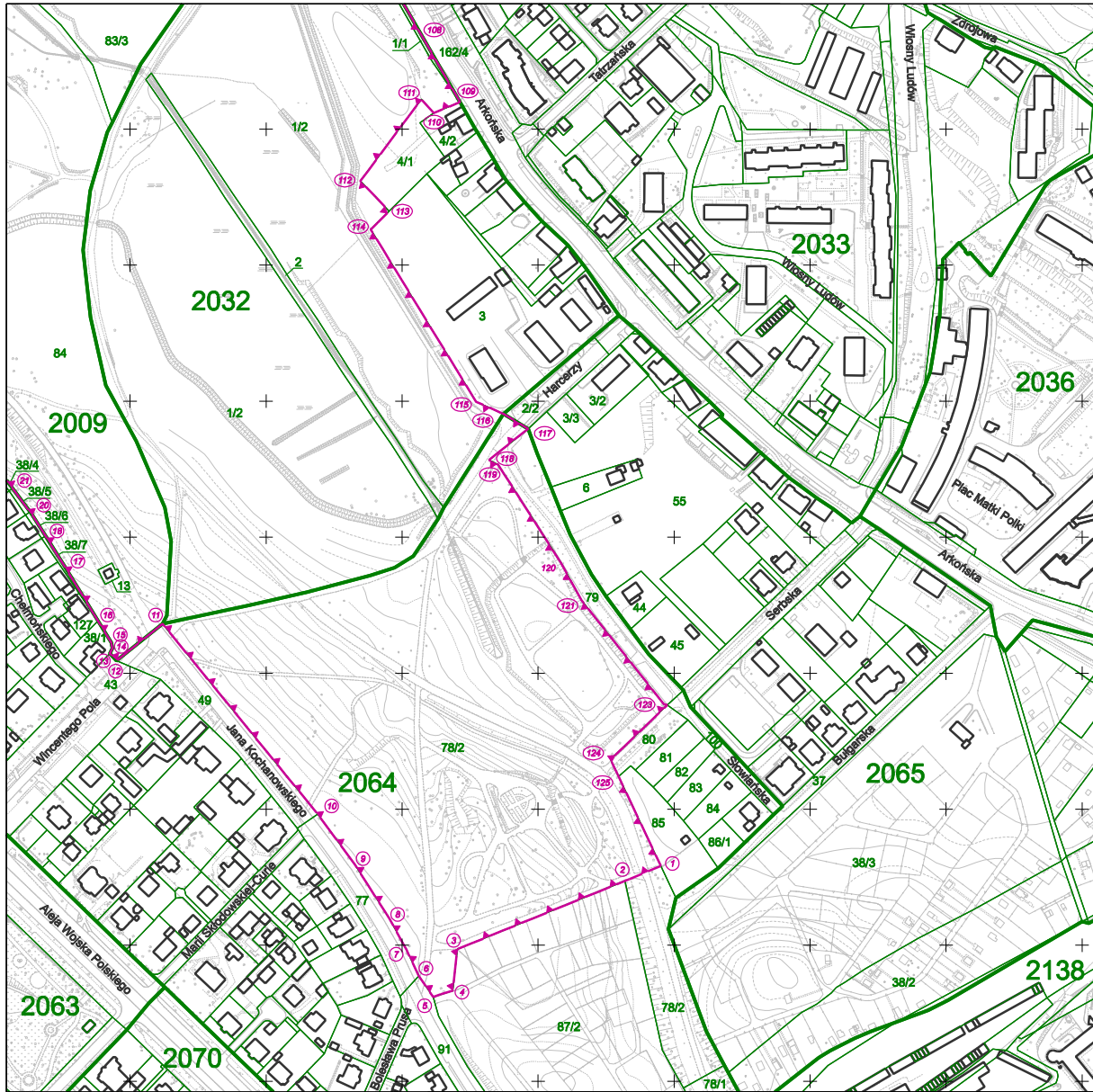


przybliżone położenie
 obszaru na terenie miasta

Arkusz 3 z 7

Załącznik Nr 17 arkusz 4 do uchwały Nr XLII/1179/22
 Rady Miasta Szczecin
 z dnia 6 września 2022 r.

**PRZEBIEG GRANICY ZESPOŁU PRZYRODNICZO-KRAJOBRAZOWEGO
 "Zespół Parków Kasprowicza - Arkoński"**



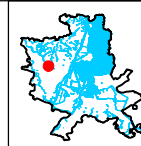
SKALA: 1 : 5000



Układ współrzędnych: PL-2000 strefa 5

Dane dotyczące przebiegu granic obszaru chronionego udostępnione przez
 Wydział Ochrony Środowiska Urzędu Miasta Szczecin
 w dniu 28.10.2020 r.

Mapa sporządzona na podstawie ewidencji gruntów i budynków oraz
 bazy danych obiektów topograficznych, udostępnionych przez
 Miejski Ośrodek Dokumentacji Geodezyjnej i Kartograficznej
 dnia 26.10.2020 r.



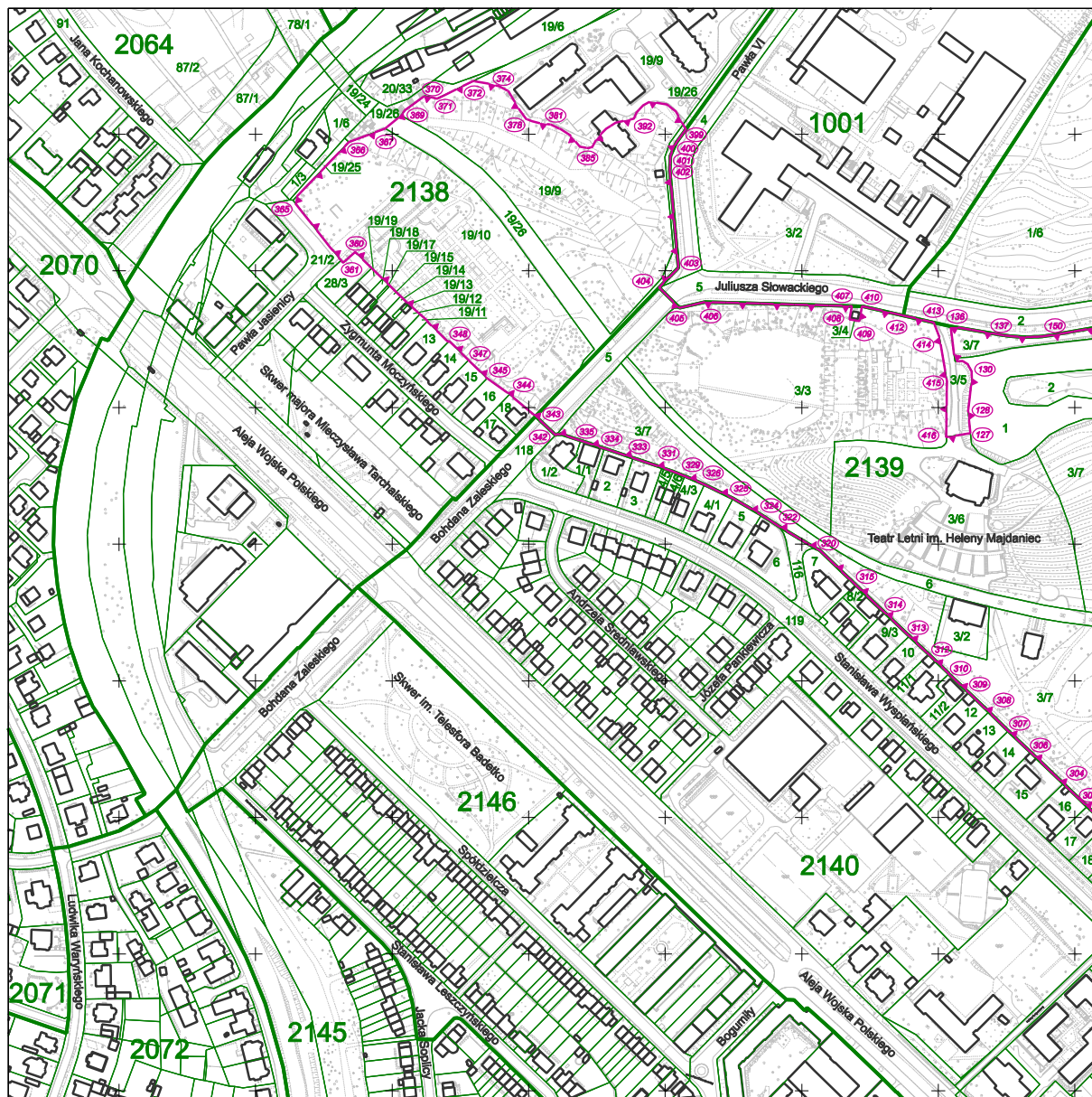
Legenda:

- 2/3
oznaczenie działek geodezyjnych
- linia przebiegu i punkty załamania granic obszaru chronionego
- przybliżone położenie obszaru na terenie miasta

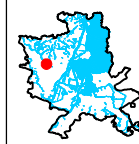

Arkusz 4 z 7

Załącznik Nr 17 arkusz 5 do uchwały Nr XLII/1179/22
 Rady Miasta Szczecin
 z dnia 6 września 2022 r.

**PRZEBIEG GRANICY ZESPOŁU PRZYRODNICZO-KRAJOBRAZOWEGO
 "Zespół Parków Kasprowicza - Arkoński"**



SKALA: 1 : 5000



Układ współrzędnych: PL-2000 strefa 5

Dane dotyczące przebiegu granic obszaru chronionego udostępnione przez
 Wydział Ochrony Środowiska Urzędu Miasta Szczecin
 w dniu 28.10.2020 r.

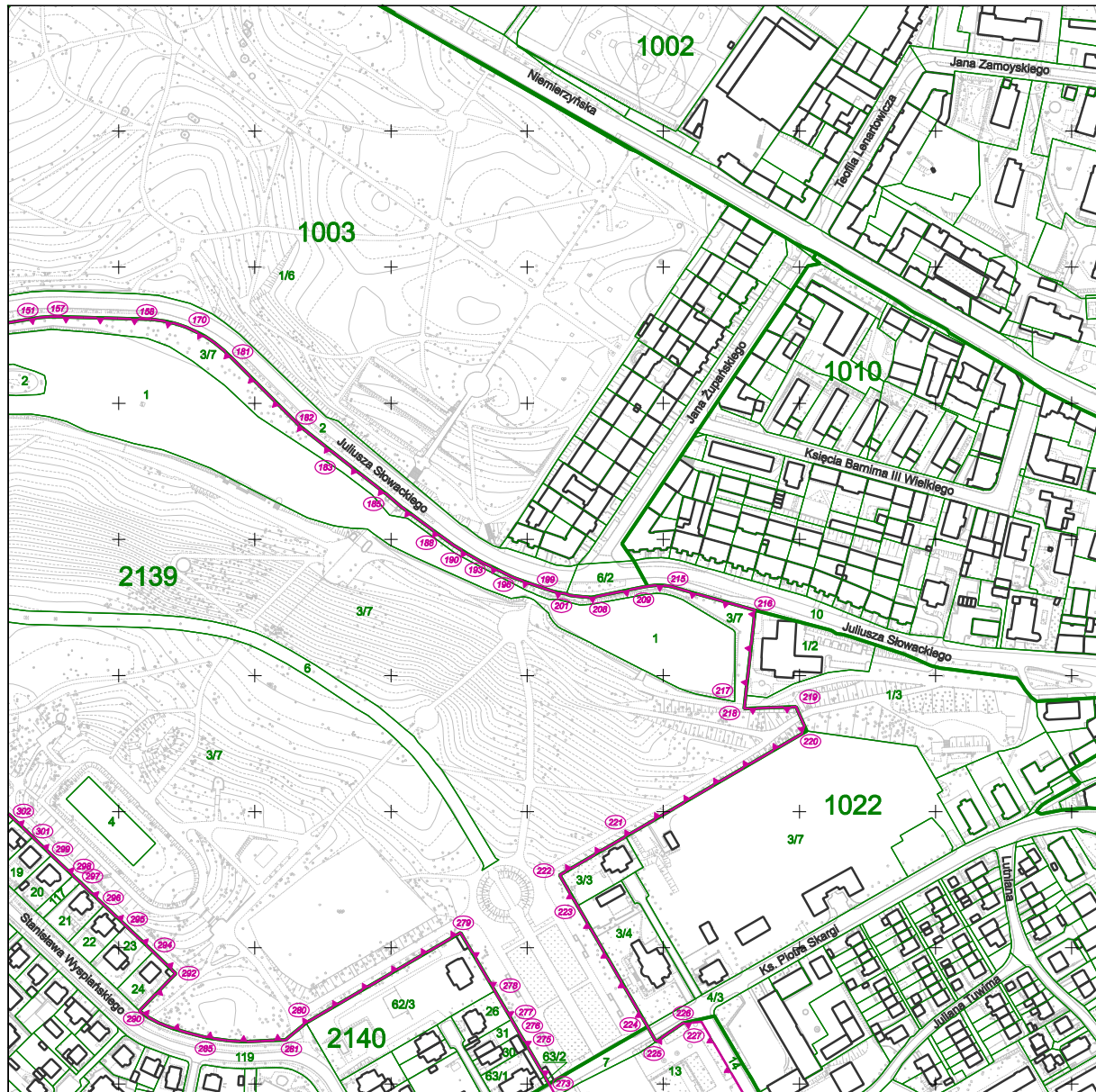
Mapa sporządzona na podstawie ewidencji gruntów i budynków oraz
 bazy danych obiektów topograficznych, udostępnionych przez
 Miejski Ośrodek Dokumentacji Geodezyjnej i Kartograficznej
 dnia 26.10.2020 r.

Legenda:

- 2/3
- oznaczenie działek geodezyjnych
- linia przebiegu i punkty załamania granic obszaru chronionego
- przybliżone położenie obszaru na terenie miasta

Załącznik Nr 17 arkusz 6 do uchwały Nr XLII/1179/22
 Rady Miasta Szczecin
 z dnia 6 września 2022 r.

**PRZEBIEG GRANICY ZESPOŁU PRZYRODNICZO-KRAJOBRAZOWEGO
 "Zespół Parków Kasprowicza - Arkoński"**



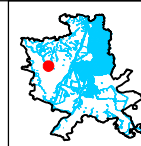
SKALA: 1 : 5000



Układ współrzędnych: PL-2000 strefa 5

Dane dotyczące przebiegu granic obszaru chronionego udostępnione przez
 Wydział Ochrony Środowiska Urzędu Miasta Szczecin
 w dniu 28.10.2020 r.

Mapa sporządzona na podstawie ewidencji gruntów i budynków oraz
 bazy danych obiektów topograficznych, udostępnionych przez
 Miejski Ośrodek Dokumentacji Geodezyjnej i Kartograficznej
 dnia 26.10.2020 r.



Legenda:

2/3
 oznaczenie
 działek
 geodezyjnych

linia przebiegu i
 punkty załamania
 granic obszaru
 chronionego

przybliżone położenie
 obszaru na terenie miasta

Arkusz 6 z 7

Załącznik Nr 18 do uchwały Nr XLII/1179/22
 Rady Miasta Szczecin
 z dnia 6 września 2022 r.

**Wykaz współrzędnych punktów załamania granic zespołu przyrodniczo-krajobrazowego
 „Zespół Parków Kasprowicza - Arkoński”**

Nr	X	Y	Komentarz
1	5924358,27	5468290,25	arkusz 4
2	5924347,35	5468263,87	arkusz 4
3	5924297,04	5468140,55	arkusz 4
4	5924266,71	5468137,22	arkusz 4
5	5924262,04	5468122,77	arkusz 4
6	5924277,37	5468112,27	arkusz 4
7	5924296,86	5468103,10	arkusz 4
8	5924319,62	5468090,64	arkusz 4
9	5924359,39	5468065,23	arkusz 4
10	5924396,42	5468037,94	arkusz 4
11	5924536,27	5467923,93	arkusz 4
12	5924509,24	5467889,93	arkusz 4
13	5924514,58	5467885,11	arkusz 4
14	5924518,38	5467886,90	arkusz 4
15	5924522,46	5467886,05	arkusz 4
16	5924538,51	5467876,39	arkusz 4
17	5924580,02	5467851,00	arkusz 4
18	5924600,90	5467837,80	arkusz 4
19	5924616,51	5467827,94	arkusz 4
20	5924618,63	5467826,37	arkusz 4
21	5924636,01	5467813,46	arkusz 4
22	5924644,65	5467807,05	arkusz 4
23	5924649,34	5467803,59	arkusz 3
24	5924651,81	5467801,85	arkusz 3
25	5924653,24	5467800,85	arkusz 3
26	5924658,43	5467796,38	arkusz 3
27	5924664,18	5467791,72	arkusz 3
28	5924672,48	5467784,12	arkusz 3
29	5924677,55	5467779,11	arkusz 3
30	5924691,14	5467766,15	arkusz 3
31	5924684,23	5467754,05	arkusz 3
32	5924709,51	5467729,00	arkusz 3
33	5924701,48	5467719,11	arkusz 3
34	5924709,77	5467711,14	arkusz 3
35	5924717,04	5467704,17	arkusz 3
36	5924739,76	5467681,50	arkusz 3
37	5924756,06	5467655,63	arkusz 3

38	5924769,08	5467635,16	arkusz 3
39	5924774,57	5467627,01	arkusz 3
40	5924806,26	5467619,63	arkusz 3
41	5924806,58	5467619,61	arkusz 3
42	5924925,15	5467532,25	arkusz 3
43	5924940,45	5467520,80	arkusz 3
44	5924995,39	5467479,53	arkusz 1
45	5925025,37	5467456,05	arkusz 1
46	5925028,84	5467453,50	arkusz 1
47	5925041,96	5467443,65	arkusz 1
48	5925070,34	5467419,48	arkusz 1
49	5925090,39	5467396,25	arkusz 1
50	5925124,65	5467367,67	arkusz 1
51	5925136,05	5467358,45	arkusz 1
52	5925201,72	5467304,21	arkusz 1
53	5925215,13	5467293,34	arkusz 1
54	5925248,11	5467266,27	arkusz 1
55	5925260,14	5467259,24	arkusz 1
56	5925274,90	5467250,67	arkusz 1
57	5925339,12	5467213,12	arkusz 1
58	5925397,45	5467170,33	arkusz 1
59	5925408,01	5467179,94	arkusz 1
60	5925449,15	5467234,44	arkusz 1
61	5925465,74	5467260,23	arkusz 1
62	5925364,01	5467346,39	arkusz 1
63	5925409,61	5467397,01	arkusz 1
64	5925505,34	5467318,79	arkusz 1
65	5925511,62	5467316,85	arkusz 1
66	5925646,43	5467393,39	arkusz 1
67	5925659,84	5467400,37	arkusz 1
68	5925658,43	5467414,30	arkusz 1
69	5925654,83	5467411,90	arkusz 1
70	5925649,70	5467410,75	arkusz 1
71	5925646,22	5467409,98	arkusz 1
72	5925639,78	5467410,00	arkusz 1
73	5925637,25	5467410,37	arkusz 1
74	5925631,05	5467411,28	arkusz 1
75	5925598,97	5467419,64	arkusz 1
76	5925541,75	5467435,91	arkusz 1
77	5925455,27	5467467,45	arkusz 1
78	5925444,70	5467471,77	arkusz 1
79	5925432,59	5467477,00	arkusz 1
80	5925418,39	5467483,05	arkusz 1
81	5925407,88	5467486,24	arkusz 1
82	5925366,84	5467508,19	arkusz 1
83	5925473,96	5467647,52	arkusz 2

84	5925419,56	5467680,40	arkusz 2
85	5925393,77	5467692,66	arkusz 2
86	5925361,34	5467719,48	arkusz 2
87	5925352,32	5467724,83	arkusz 2
88	5925339,40	5467740,48	arkusz 2
89	5925327,04	5467759,45	arkusz 2
90	5925316,00	5467755,59	arkusz 2
91	5925300,13	5467745,29	arkusz 2
92	5925277,08	5467779,78	arkusz 2
93	5925273,51	5467789,31	arkusz 2
94	5925225,75	5467808,78	arkusz 2
95	5925205,88	5467819,95	arkusz 2
96	5925168,08	5467837,96	arkusz 2
97	5925184,03	5467902,69	arkusz 2
98	5925182,61	5467911,33	arkusz 2
99	5925194,73	5467955,85	arkusz 2
100	5925192,38	5467968,50	arkusz 2
101	5925174,92	5467991,10	arkusz 2
102	5925172,18	5467993,22	arkusz 2
103	5925156,46	5468004,30	arkusz 2
104	5925112,30	5468029,03	arkusz 2
105	5925109,79	5468030,44	arkusz 2
106	5925111,11	5468032,06	arkusz 2
107	5925009,03	5468091,38	arkusz 2
108	5924966,68	5468115,68	arkusz 4
109	5924919,85	5468142,57	arkusz 4
110	5924911,96	5468123,30	arkusz 4
111	5924922,13	5468114,09	arkusz 4
112	5924861,82	5468069,39	arkusz 4
113	5924839,73	5468090,53	arkusz 4
114	5924826,25	5468076,97	arkusz 4
115	5924699,62	5468154,45	arkusz 4
116	5924690,68	5468174,45	arkusz 4
117	5924679,73	5468192,65	arkusz 4
118	5924656,75	5468163,91	arkusz 4
119	5924653,40	5468170,58	arkusz 4
120	5924581,10	5468216,80	arkusz 4
121	5924553,60	5468231,99	arkusz 4
122	5924477,33	5468292,44	arkusz 4
123	5924476,64	5468295,08	arkusz 4
124	5924436,59	5468253,34	arkusz 4
125	5924424,12	5468259,21	arkusz 4
126	5924358,27	5468290,25	arkusz 4
127	5923881,16	5468823,50	arkusz 5
128	5923897,55	5468821,81	arkusz 5
129	5923920,56	5468824,54	arkusz 5

130	5923926,60	5468824,29	arkusz 5
131	5923931,63	5468821,58	arkusz 5
132	5923933,96	5468817,77	arkusz 5
133	5923933,74	5468812,18	arkusz 5
134	5923936,31	5468811,83	arkusz 5
135	5923939,05	5468811,50	arkusz 5
136	5923959,51	5468808,97	arkusz 5
137	5923953,03	5468846,62	arkusz 5
138	5923952,71	5468849,79	arkusz 5
139	5923952,30	5468852,79	arkusz 5
140	5923952,00	5468855,72	arkusz 5
141	5923951,77	5468858,71	arkusz 5
142	5923951,61	5468861,71	arkusz 5
143	5923951,62	5468864,47	arkusz 5
144	5923951,71	5468867,42	arkusz 5
145	5923951,77	5468870,37	arkusz 5
146	5923951,89	5468873,26	arkusz 5
147	5923952,10	5468876,17	arkusz 5
148	5923952,43	5468879,00	arkusz 5
149	5923952,80	5468881,85	arkusz 5
150	5923953,23	5468884,76	arkusz 5
151	5923962,29	5468936,62	arkusz 6
152	5923962,71	5468939,23	arkusz 6
153	5923963,05	5468941,91	arkusz 6
154	5923963,30	5468944,56	arkusz 6
155	5923963,51	5468947,24	arkusz 6
156	5923963,61	5468949,91	arkusz 6
157	5923963,64	5468952,60	arkusz 6
158	5923961,73	5469022,53	arkusz 6
159	5923961,53	5469025,50	arkusz 6
160	5923961,13	5469028,37	arkusz 6
161	5923960,76	5469031,29	arkusz 6
162	5923960,24	5469034,18	arkusz 6
163	5923959,67	5469037,10	arkusz 6
164	5923958,94	5469040,00	arkusz 6
165	5923958,11	5469042,85	arkusz 6
166	5923957,48	5469044,88	arkusz 6
167	5923956,84	5469046,85	arkusz 6
168	5923955,78	5469049,73	arkusz 6
169	5923954,65	5469052,52	arkusz 6
170	5923953,40	5469055,26	arkusz 6
171	5923952,11	5469057,98	arkusz 6
172	5923950,70	5469060,62	arkusz 6
173	5923949,18	5469063,24	arkusz 6
174	5923947,60	5469065,81	arkusz 6
175	5923945,95	5469068,27	arkusz 6

176	5923944,19	5469070,72	arkusz 6
177	5923942,35	5469073,08	arkusz 6
178	5923940,48	5469075,36	arkusz 6
179	5923938,48	5469077,64	arkusz 6
180	5923936,45	5469079,84	arkusz 6
181	5923934,28	5469082,04	arkusz 6
182	5923883,05	5469133,27	arkusz 6
183	5923861,19	5469160,80	arkusz 6
184	5923835,24	5469194,05	arkusz 6
185	5923833,41	5469196,37	arkusz 6
186	5923823,77	5469207,74	arkusz 6
187	5923821,98	5469210,18	arkusz 6
188	5923804,28	5469234,15	arkusz 6
189	5923795,43	5469246,51	arkusz 6
190	5923792,13	5469251,64	arkusz 6
191	5923788,93	5469256,79	arkusz 6
192	5923786,01	5469261,79	arkusz 6
193	5923783,19	5469267,19	arkusz 6
194	5923779,19	5469275,33	arkusz 6
195	5923775,19	5469283,25	arkusz 6
196	5923772,58	5469288,72	arkusz 6
197	5923771,43	5469291,35	arkusz 6
198	5923764,83	5469309,89	arkusz 6
199	5923763,31	5469314,36	arkusz 6
200	5923761,66	5469319,57	arkusz 6
201	5923760,12	5469328,67	arkusz 6
202	5923758,93	5469331,38	arkusz 6
203	5923758,53	5469334,36	arkusz 6
204	5923757,83	5469340,41	arkusz 6
205	5923757,67	5469343,41	arkusz 6
206	5923757,54	5469346,46	arkusz 6
207	5923757,52	5469347,31	arkusz 6
208	5923757,84	5469349,70	arkusz 6
209	5923765,64	5469388,45	arkusz 6
210	5923766,04	5469391,47	arkusz 6
211	5923766,36	5469394,51	arkusz 6
212	5923766,43	5469397,59	arkusz 6
213	5923766,20	5469400,64	arkusz 6
214	5923765,68	5469403,65	arkusz 6
215	5923765,04	5469406,58	arkusz 6
216	5923747,96	5469467,39	arkusz 6
217	5923685,47	5469460,52	arkusz 6
218	5923675,78	5469459,45	arkusz 6
219	5923677,06	5469497,55	arkusz 6
220	5923659,34	5469505,33	arkusz 6
221	5923581,78	5469372,33	arkusz 6

222	5923553,35	5469323,80	arkusz 6
223	5923530,73	5469336,96	arkusz 6
224	5923442,13	5469388,49	arkusz 6
225	5923431,09	5469394,59	arkusz 6
226	5923444,58	5469414,23	arkusz 6
227	5923445,66	5469428,00	arkusz 6
228	5923353,90	5469481,48	arkusz 7
229	5923349,67	5469483,74	arkusz 7
230	5923333,80	5469493,13	arkusz 7
231	5923325,83	5469499,68	arkusz 7
232	5923321,77	5469503,13	arkusz 7
233	5923317,05	5469506,27	arkusz 7
234	5923276,99	5469529,70	arkusz 7
235	5923271,81	5469532,52	arkusz 7
236	5923231,16	5469557,23	arkusz 7
237	5923170,37	5469591,73	arkusz 7
238	5923160,03	5469597,84	arkusz 7
239	5923146,75	5469605,91	arkusz 7
240	5923145,29	5469606,78	arkusz 7
241	5923134,59	5469612,86	arkusz 7
242	5923130,03	5469615,55	arkusz 7
243	5923112,20	5469625,98	arkusz 7
244	5923102,14	5469632,08	arkusz 7
245	5923084,19	5469600,00	arkusz 7
246	5923080,79	5469590,57	arkusz 7
247	5923049,14	5469536,10	arkusz 7
248	5923042,25	5469528,39	arkusz 7
249	5923023,88	5469496,98	arkusz 7
250	5923024,45	5469494,13	arkusz 7
251	5923028,10	5469492,60	arkusz 7
252	5923027,01	5469489,52	arkusz 7
253	5923028,34	5469487,74	arkusz 7
254	5923079,84	5469458,04	arkusz 7
255	5923089,62	5469451,60	arkusz 7
256	5923127,30	5469430,28	arkusz 7
257	5923157,34	5469412,76	arkusz 7
258	5923190,90	5469393,16	arkusz 7
259	5923195,96	5469390,54	arkusz 7
260	5923220,29	5469376,02	arkusz 7
261	5923242,85	5469362,66	arkusz 7
262	5923253,74	5469356,47	arkusz 7
263	5923266,62	5469348,94	arkusz 7
264	5923274,97	5469344,08	arkusz 7
265	5923282,33	5469339,81	arkusz 7
266	5923290,29	5469335,09	arkusz 7
267	5923324,31	5469315,39	arkusz 7

268	5923371,44	5469287,81	arkusz 7
269	5923375,59	5469295,40	arkusz 7
270	5923381,11	5469304,44	arkusz 7
271	5923389,68	5469319,19	arkusz 7
272	5923390,78	5469321,21	arkusz 7
273	5923400,10	5469316,04	arkusz 6
274	5923405,46	5469312,91	arkusz 6
275	5923426,52	5469300,60	arkusz 6
276	5923437,68	5469294,05	arkusz 6
277	5923447,30	5469288,43	arkusz 6
278	5923468,17	5469276,25	arkusz 6
279	5923511,16	5469251,12	arkusz 6
280	5923444,87	5469137,62	arkusz 6
281	5923432,20	5469122,26	arkusz 6
282	5923432,02	5469116,14	arkusz 6
283	5923431,08	5469092,58	arkusz 6
284	5923431,59	5469081,56	arkusz 6
285	5923433,86	5469065,47	arkusz 6
286	5923437,51	5469050,45	arkusz 6
287	5923440,56	5469040,17	arkusz 6
288	5923444,82	5469029,35	arkusz 6
289	5923449,29	5469021,01	arkusz 6
290	5923453,77	5469015,23	arkusz 6
291	5923478,07	5469038,90	arkusz 6
292	5923481,03	5469041,80	arkusz 6
293	5923485,45	5469037,21	arkusz 6
294	5923496,99	5469025,31	arkusz 6
295	5923516,06	5469005,27	arkusz 6
296	5923531,24	5468989,39	arkusz 6
297	5923547,96	5468971,90	arkusz 6
298	5923553,06	5468966,55	arkusz 6
299	5923568,10	5468950,58	arkusz 6
300	5923569,93	5468948,68	arkusz 6
301	5923581,33	5468936,80	arkusz 6
302	5923594,52	5468923,03	arkusz 6
303	5923608,04	5468909,00	arkusz 5
304	5923624,67	5468891,65	arkusz 5
305	5923643,62	5468871,94	arkusz 5
306	5923647,61	5468867,74	arkusz 5
307	5923663,31	5468851,31	arkusz 5
308	5923677,33	5468836,99	arkusz 5
309	5923691,34	5468822,28	arkusz 5
310	5923705,07	5468807,59	arkusz 5
311	5923705,20	5468807,73	arkusz 5
312	5923719,32	5468792,91	arkusz 5
313	5923732,76	5468778,80	arkusz 5

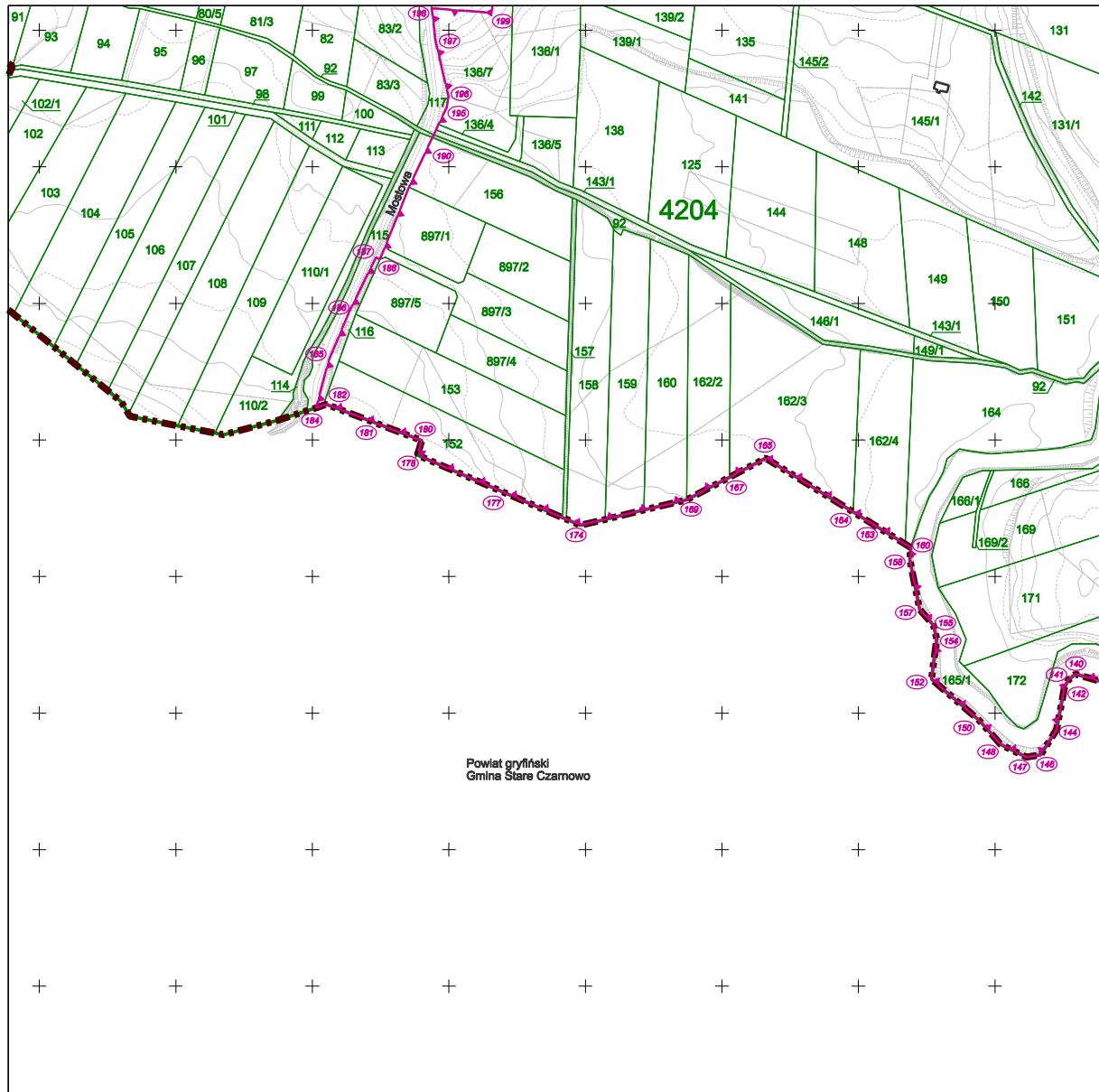
314	5923750,10	5468760,61	arkusz 5
315	5923770,21	5468739,52	arkusz 5
316	5923774,56	5468735,05	arkusz 5
317	5923775,57	5468733,99	arkusz 5
318	5923793,76	5468715,05	arkusz 5
319	5923794,74	5468714,02	arkusz 5
320	5923796,19	5468712,06	arkusz 5
321	5923796,66	5468710,54	arkusz 5
322	5923813,07	5468683,22	arkusz 5
323	5923814,91	5468680,58	arkusz 5
324	5923821,40	5468670,50	arkusz 5
325	5923833,52	5468649,60	arkusz 5
326	5923843,64	5468628,69	arkusz 5
327	5923844,35	5468627,15	arkusz 5
328	5923849,18	5468615,89	arkusz 5
329	5923849,88	5468614,32	arkusz 5
330	5923853,10	5468605,74	arkusz 5
331	5923855,94	5468597,66	arkusz 5
332	5923856,10	5468597,71	arkusz 5
333	5923863,16	5468576,36	arkusz 5
334	5923870,05	5468555,35	arkusz 5
335	5923875,75	5468538,08	arkusz 5
336	5923880,44	5468523,88	arkusz 5
337	5923880,75	5468522,94	arkusz 5
338	5923880,15	5468522,56	arkusz 5
339	5923880,49	5468521,73	arkusz 5
340	5923880,49	5468520,79	arkusz 5
341	5923880,16	5468520,08	arkusz 5
342	5923879,82	5468519,66	arkusz 5
343	5923893,58	5468505,12	arkusz 5
344	5923909,64	5468485,90	arkusz 5
345	5923921,43	5468469,65	arkusz 5
346	5923921,31	5468469,49	arkusz 5
347	5923934,69	5468455,96	arkusz 5
348	5923948,71	5468441,79	arkusz 5
349	5923947,96	5468441,05	arkusz 5
350	5923963,13	5468425,66	arkusz 5
351	5923963,46	5468425,97	arkusz 5
352	5923968,30	5468420,44	arkusz 5
353	5923975,67	5468412,01	arkusz 5
354	5923977,27	5468410,36	arkusz 5
355	5923981,38	5468406,16	arkusz 5
356	5923989,02	5468398,33	arkusz 5
357	5923990,07	5468397,26	arkusz 5
358	5923994,17	5468393,07	arkusz 5
359	5924002,07	5468385,01	arkusz 5

360	5924013,95	5468372,84	arkusz 5
361	5924005,96	5468364,03	arkusz 5
362	5924007,75	5468362,51	arkusz 5
363	5924014,31	5468357,19	arkusz 5
364	5924017,30	5468354,55	arkusz 5
365	5924051,67	5468327,42	arkusz 5
366	5924094,30	5468368,36	arkusz 5
367	5924104,22	5468394,87	arkusz 5
368	5924113,81	5468406,45	arkusz 5
369	5924117,76	5468409,56	arkusz 5
370	5924128,27	5468423,89	arkusz 5
371	5924125,98	5468432,89	arkusz 5
372	5924139,02	5468459,40	arkusz 5
373	5924136,95	5468470,81	arkusz 5
374	5924135,14	5468478,37	arkusz 5
375	5924131,60	5468485,10	arkusz 5
376	5924124,39	5468489,42	arkusz 5
377	5924117,34	5468493,54	arkusz 5
378	5924111,26	5468498,17	arkusz 5
379	5924109,65	5468502,55	arkusz 5
380	5924107,93	5468508,62	arkusz 5
381	5924107,24	5468516,12	arkusz 5
382	5924103,55	5468523,60	arkusz 5
383	5924099,45	5468530,17	arkusz 5
384	5924090,90	5468537,36	arkusz 5
385	5924089,94	5468543,57	arkusz 5
386	5924090,67	5468546,51	arkusz 5
387	5924096,06	5468549,57	arkusz 5
388	5924100,36	5468553,05	arkusz 5
389	5924104,11	5468556,76	arkusz 5
390	5924108,41	5468563,60	arkusz 5
391	5924109,89	5468570,05	arkusz 5
392	5924111,41	5468577,05	arkusz 5
393	5924115,81	5468579,04	arkusz 5
394	5924121,29	5468583,77	arkusz 5
395	5924124,00	5468588,84	arkusz 5
396	5924121,91	5468601,26	arkusz 5
397	5924116,67	5468607,71	arkusz 5
398	5924107,19	5468613,11	arkusz 5
399	5924103,73	5468615,08	arkusz 5
400	5924094,33	5468608,28	arkusz 5
401	5924084,15	5468603,70	arkusz 5
402	5924073,15	5468603,38	arkusz 5
403	5924002,31	5468609,68	arkusz 5
404	5923987,78	5468595,37	arkusz 5
405	5923972,94	5468610,47	arkusz 5

406	5923977,21	5468629,08	arkusz 5
407	5923974,29	5468736,72	arkusz 5
408	5923964,56	5468734,96	arkusz 5
409	5923963,27	5468742,11	arkusz 5
410	5923974,10	5468744,02	arkusz 5
411	5923974,08	5468744,69	arkusz 5
412	5923967,36	5468774,29	arkusz 5
413	5923962,29	5468796,68	arkusz 5
414	5923951,39	5468800,79	arkusz 5
415	5923919,31	5468806,32	arkusz 5
416	5923878,32	5468805,72	arkusz 5
417	5923881,12	5468823,25	arkusz 5
418	5923881,16	5468823,50	arkusz 5

Załącznik Nr 19 arkusz 2 do uchwały Nr XLII/1179/22
 Rady Miasta Szczecin
 z dnia 6 września 2022 r.

**PRZEBIEG GRANICY ZESPOŁU PRZYRODNICZO-KRAJOBRAZOWEGO
 "Jezierzyce"**



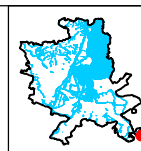
SKALA: 1 : 5000

Podziałka: 0 50 100m

Układ współrzędnych: PL-2000 strefa 5

Dane dotyczące przebiegu granic obszaru chronionego udostępnione przez
 Wydział Ochrony Środowiska Urzędu Miasta Szczecin
 w dniu 28.10.2020 r.

Mapa sporządzona na podstawie ewidencji gruntów i budynków oraz
 bazy danych obiektów topograficznych, udostępnionych przez
 Miejski Ośrodek Dokumentacji Geodezyjnej i Kartograficznej
 dnia 26.10.2020 r.

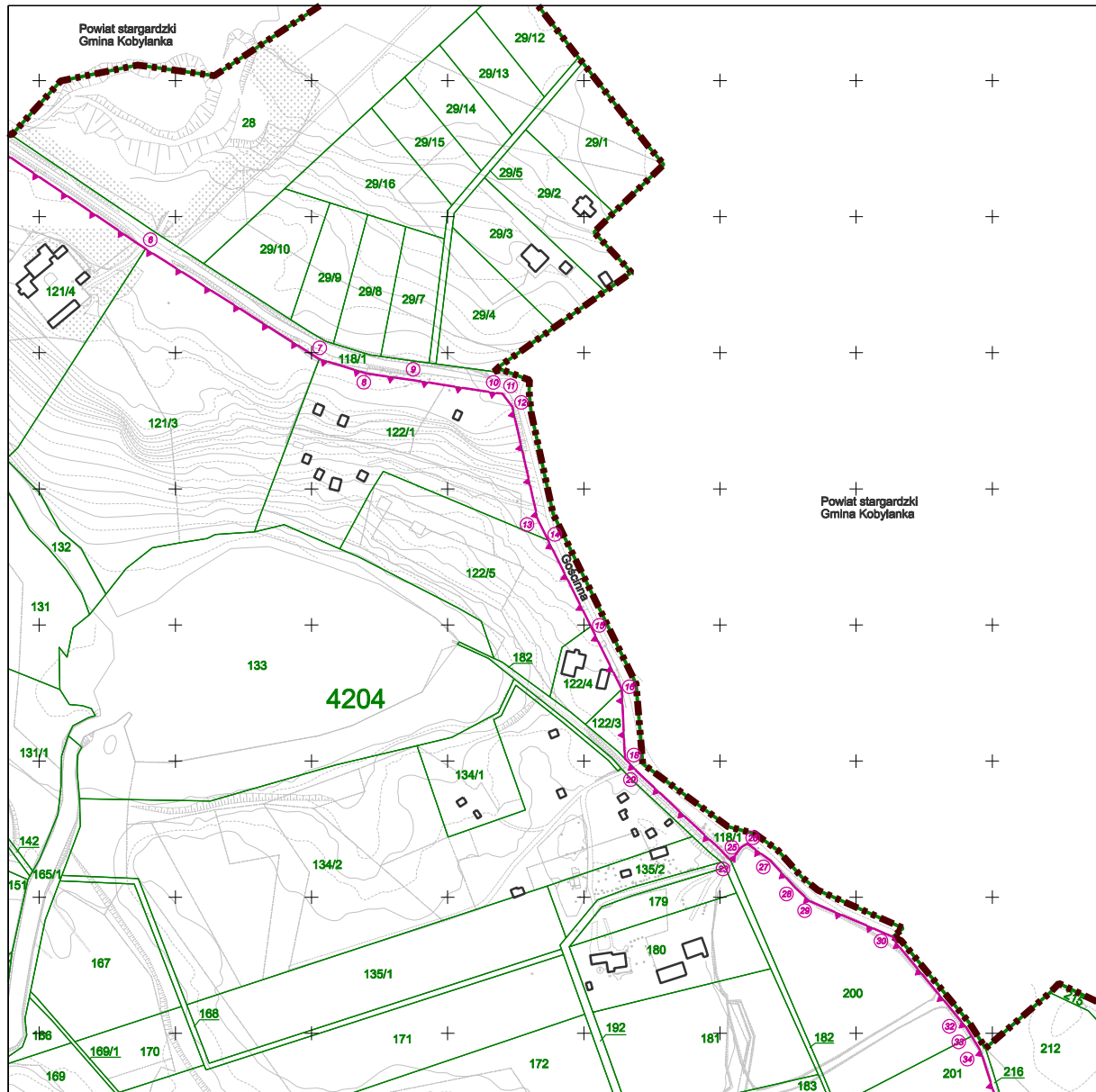


Legenda:

- oznaczenie działek geodezyjnych
- linia przebiegu i punkty załamania granic obszaru
- przybliżone położenie obszaru na terenie miasta

Załącznik Nr 19 arkusz 3 do uchwały Nr XLII/1179/22
 Rady Miasta Szczecin
 z dnia 6 września 2022 r.

**PRZEBIEG GRANICY ZESPOŁU PRZYRODNICZO-KRAJOBRAZOWEGO
 "Jezierzyce"**



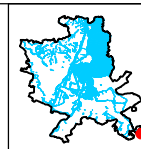
SKALA: 1 : 5000



Układ współrzędnych: PL-2000 strefa 5

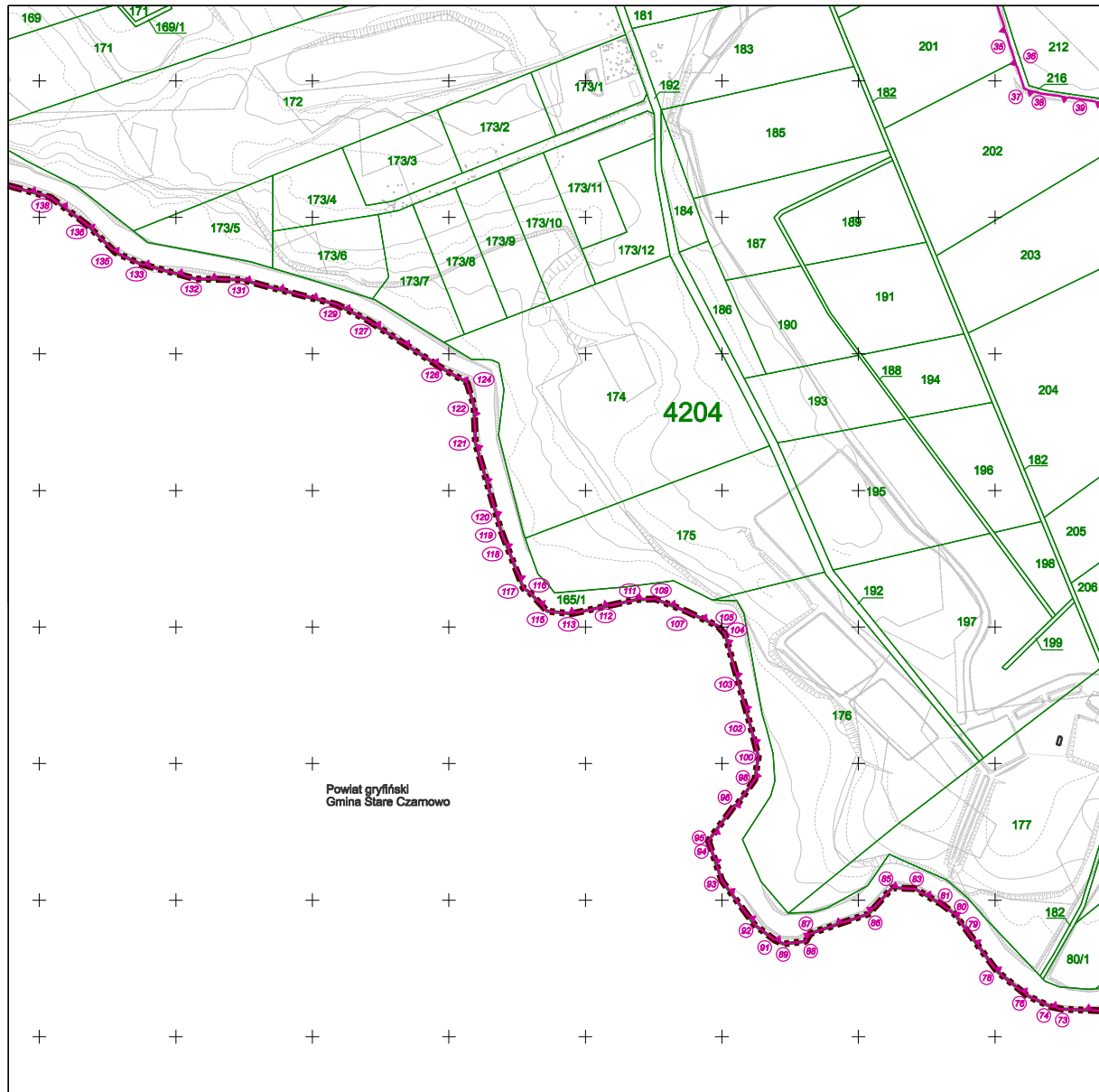
Dane dotyczące przebiegu granic obszaru chronionego udostępnione przez
 Wydział Ochrony Środowiska Urzędu Miasta Szczecin
 w dniu 28.10.2020 r.

Mapa sporządzona na podstawie ewidencji gruntów i budynków oraz
 bazy danych obiektów topograficznych, udostępnionych przez
 Miejski Ośrodek Dokumentacji Geodezyjnej i Kartograficznej
 dnia 26.10.2020 r.



Załącznik Nr 19 arkusz 4 do uchwały Nr XLII/1179/22
 Rady Miasta Szczecin
 z dnia 6 września 2022 r.

**PRZEBIEG GRANICY ZESPOŁU PRZYRODNICZO-KRAJOBRAZOWEGO
 "Jezierzyce"**



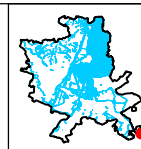
SKALA: 1 : 5000



Układ współrzędnych: PL-2000 strefa 5

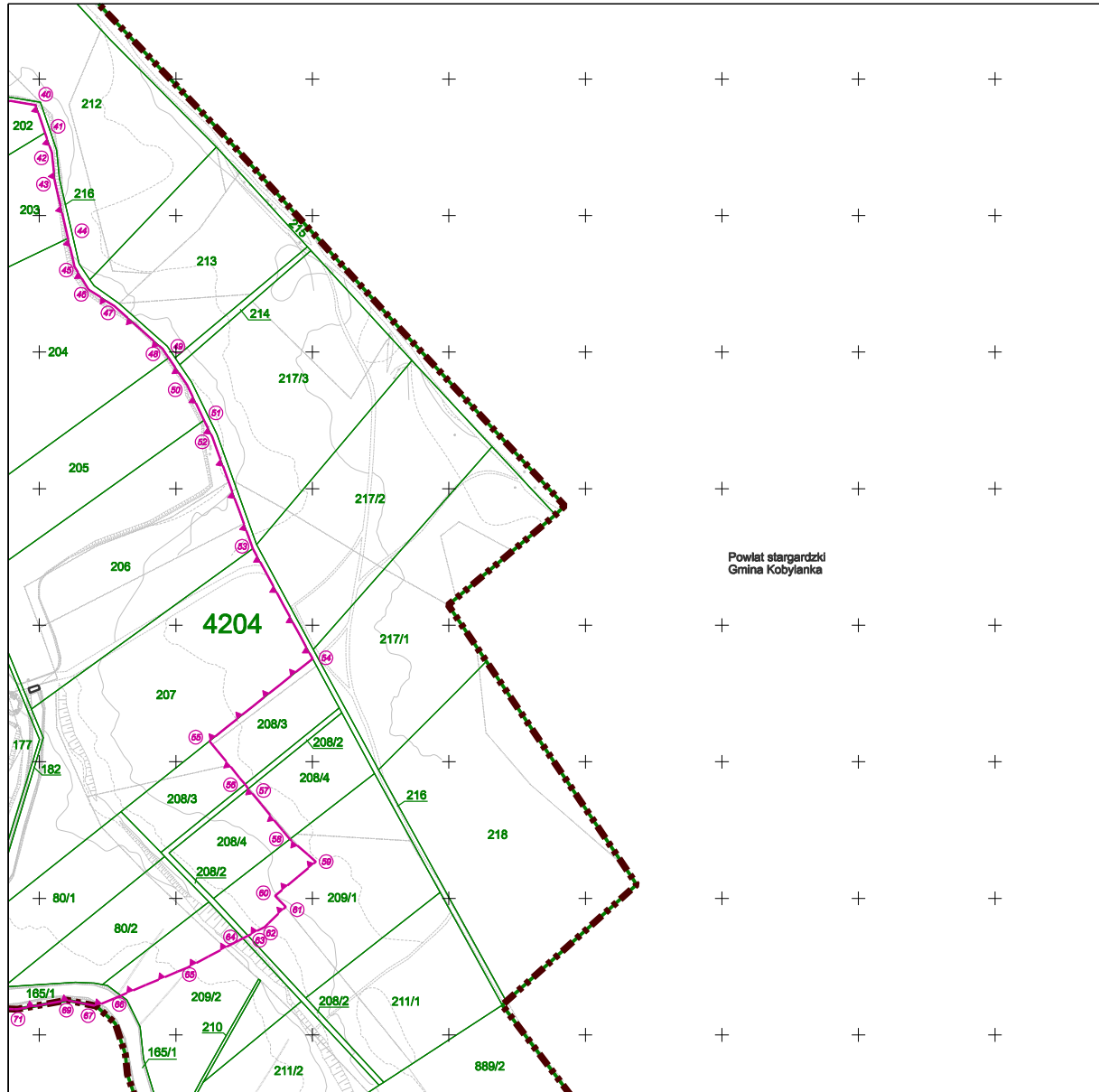
Dane dotyczące przebiegu granic obszaru chronionego udostępnione przez
 Wydział Ochrony Środowiska Urzędu Miasta Szczecin
 w dniu 28.10.2020 r.

Mapa sporządzona na podstawie ewidencji gruntów i budynków oraz
 bazy danych obiektów topograficznych, udostępnionych przez
 Miejski Ośrodek Dokumentacji Geodezyjnej i Kartograficznej
 dnia 26.10.2020 r.



Załącznik Nr 19 arkusz 5 do uchwały Nr XLII/1179/22
 Rady Miasta Szczecin
 z dnia 6 września 2022 r.

**PRZEBIEG GRANICY ZESPOŁU PRZYRODNICZO-KRAJOBRAZOWEGO
 "Jezierzyce"**



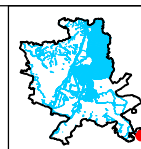
SKALA: 1 : 5000



Układ współrzędnych: PL-2000 strefa 5

Dane dotyczące przebiegu granic obszaru chronionego udostępnione przez
 Wydział Ochrony Środowiska Urzędu Miasta Szczecin
 w dniu 28.10.2020 r.

Mapa sporządzona na podstawie ewidencji gruntów i budynków oraz
 bazy danych obiektów topograficznych, udostępnionych przez
 Miejski Ośrodek Dokumentacji Geodezyjnej i Kartograficznej
 dnia 26.10.2020 r.



Załącznik Nr 20 do uchwały Nr XLII/1179/22

Rady Miasta Szczecin

z dnia 6 września 2022 r.

**Wykaz współrzędnych punktów załamania granic zespołu przyrodniczo-krajobrazowego
„Jezierzyce”**

Nr	X	Y	Komentarz
1	5912518,48	5485667,83	arkusz 1
2	5912452,18	5485766,14	arkusz 1
3	5912454,99	5485768,03	arkusz 1
4	5912449,09	5485776,79	arkusz 1
5	5912446,20	5485774,84	arkusz 1
6	5912376,39	5485878,03	arkusz 3
7	5912295,32	5486005,71	arkusz 3
8	5912284,56	5486040,77	arkusz 3
9	5912279,79	5486075,45	arkusz 3
10	5912270,53	5486134,73	arkusz 3
11	5912270,00	5486140,12	arkusz 3
12	5912260,28	5486147,47	arkusz 3
13	5912177,51	5486166,24	arkusz 3
14	5912162,28	5486173,77	arkusz 3
15	5912098,89	5486205,13	arkusz 3
16	5912052,87	5486227,91	arkusz 3
17	5912007,39	5486229,99	arkusz 3
18	5912001,81	5486230,24	arkusz 3
19	5911995,66	5486236,24	arkusz 3
20	5911992,62	5486238,84	arkusz 3
21	5911942,92	5486291,60	arkusz 3
22	5911938,54	5486296,71	arkusz 3
23	5911926,71	5486308,16	arkusz 3
24	5911930,15	5486310,78	arkusz 3
25	5911936,67	5486315,41	arkusz 3
26	5911939,30	5486320,34	arkusz 3
27	5911926,75	5486337,16	arkusz 3
28	5911907,23	5486355,16	arkusz 3
29	5911897,02	5486366,10	arkusz 3
30	5911870,86	5486427,03	arkusz 3
31	5911865,63	5486430,11	arkusz 3
32	5911804,86	5486480,55	arkusz 3
33	5911797,96	5486484,80	arkusz 3
34	5911786,77	5486491,69	arkusz 3
35	5911723,86	5486511,62	arkusz 4
36	5911714,26	5486514,84	arkusz 4
37	5911694,19	5486521,55	arkusz 4

38	5911690,63	5486533,85	arkusz 4
39	5911686,64	5486562,36	arkusz 4
40	5911680,86	5486597,38	arkusz 5
41	5911660,58	5486604,23	arkusz 5
42	5911645,96	5486609,16	arkusz 5
43	5911624,89	5486611,40	arkusz 5
44	5911583,37	5486620,97	arkusz 5
45	5911562,58	5486625,75	arkusz 5
46	5911545,92	5486635,84	arkusz 5
47	5911533,72	5486654,90	arkusz 5
48	5911502,34	5486690,27	arkusz 5
49	5911495,81	5486694,68	arkusz 5
50	5911476,12	5486708,01	arkusz 5
51	5911450,15	5486720,65	arkusz 5
52	5911437,87	5486726,64	arkusz 5
53	5911356,15	5486756,46	arkusz 5
54	5911275,41	5486800,12	arkusz 5
55	5911215,21	5486724,58	arkusz 5
56	5911183,49	5486750,57	arkusz 5
57	5911180,40	5486753,10	arkusz 5
58	5911143,35	5486783,46	arkusz 5
59	5911126,84	5486802,63	arkusz 5
60	5911101,85	5486772,70	arkusz 5
61	5911093,70	5486780,43	arkusz 5
62	5911079,04	5486765,02	arkusz 5
63	5911072,63	5486752,81	arkusz 5
64	5911070,72	5486749,16	arkusz 5
65	5911049,38	5486708,50	arkusz 5
66	5911028,84	5486659,73	arkusz 5
67	5911021,22	5486641,64	arkusz 5
68	5911023,67	5486629,25	arkusz 5
69	5911025,45	5486620,23	arkusz 5
70	5911023,33	5486608,68	arkusz 5
71	5911018,83	5486584,06	arkusz 5
72	5911019,94	5486554,21	arkusz 4
73	5911020,17	5486549,26	arkusz 4
74	5911022,00	5486540,65	arkusz 4
75	5911028,39	5486527,34	arkusz 4
76	5911030,22	5486523,53	arkusz 4
77	5911035,03	5486517,49	arkusz 4
78	5911047,63	5486501,67	arkusz 4
79	5911079,67	5486477,92	arkusz 4
80	5911089,83	5486470,39	arkusz 4
81	5911098,03	5486459,54	arkusz 4
82	5911100,81	5486454,21	arkusz 4
83	5911108,41	5486441,14	arkusz 4

84	5911108,91	5486429,38	arkusz 4
85	5911109,12	5486424,60	arkusz 4
86	5911090,13	5486407,58	arkusz 4
87	5911075,39	5486364,72	arkusz 4
88	5911069,84	5486361,33	arkusz 4
89	5911068,00	5486345,13	arkusz 4
90	5911069,79	5486341,04	arkusz 4
91	5911070,81	5486338,71	arkusz 4
92	5911081,66	5486324,43	arkusz 4
93	5911114,19	5486299,97	arkusz 4
94	5911138,37	5486291,87	arkusz 4
95	5911143,65	5486290,10	arkusz 4
96	5911168,89	5486308,78	arkusz 4
97	5911169,62	5486310,57	arkusz 4
98	5911188,47	5486324,16	arkusz 4
99	5911194,81	5486325,12	arkusz 4
100	5911205,30	5486326,70	arkusz 4
101	5911213,06	5486324,71	arkusz 4
102	5911227,40	5486321,04	arkusz 4
103	5911259,44	5486312,13	arkusz 4
104	5911294,84	5486302,28	arkusz 4
105	5911300,97	5486296,86	arkusz 4
106	5911305,57	5486286,84	arkusz 4
107	5911311,44	5486274,05	arkusz 4
108	5911318,64	5486256,06	arkusz 4
109	5911320,65	5486251,05	arkusz 4
110	5911320,52	5486248,04	arkusz 4
111	5911320,08	5486237,58	arkusz 4
112	5911314,26	5486210,58	arkusz 4
113	5911309,76	5486189,68	arkusz 4
114	5911311,44	5486173,63	arkusz 4
115	5911311,63	5486171,84	arkusz 4
116	5911325,85	5486158,77	arkusz 4
117	5911328,21	5486154,94	arkusz 4
118	5911358,54	5486142,77	arkusz 4
119	5911370,38	5486138,14	arkusz 4
120	5911380,95	5486135,08	arkusz 4
121	5911434,78	5486119,47	arkusz 4
122	5911461,93	5486118,30	arkusz 4
123	5911471,91	5486115,36	arkusz 4
124	5911479,20	5486113,21	arkusz 4
125	5911487,62	5486098,33	arkusz 4
126	5911488,96	5486095,96	arkusz 4
127	5911524,53	5486040,74	arkusz 4
128	5911526,86	5486036,19	arkusz 4
129	5911536,38	5486017,59	arkusz 4

130	5911550,06	5485964,43	arkusz 4
131	5911554,36	5485948,64	arkusz 4
132	5911555,02	5485914,20	arkusz 4
133	5911565,86	5485874,00	arkusz 4
134	5911570,93	5485862,80	arkusz 4
135	5911574,10	5485855,81	arkusz 4
136	5911594,56	5485835,01	arkusz 4
137	5911605,86	5485819,94	arkusz 4
138	5911614,59	5485808,30	arkusz 4
139	5911622,08	5485781,66	arkusz 4
140	5911628,55	5485759,02	arkusz 2
141	5911624,01	5485753,54	arkusz 2
142	5911618,53	5485750,91	arkusz 2
143	5911609,33	5485749,18	arkusz 2
144	5911587,96	5485745,16	arkusz 2
145	5911583,02	5485742,05	arkusz 2
146	5911569,49	5485733,55	arkusz 2
147	5911567,74	5485722,88	arkusz 2
148	5911577,20	5485704,18	arkusz 2
149	5911585,74	5485696,47	arkusz 2
150	5911594,68	5485688,41	arkusz 2
151	5911604,85	5485676,70	arkusz 2
152	5911624,96	5485653,55	arkusz 2
153	5911626,92	5485653,79	arkusz 2
154	5911654,44	5485657,24	arkusz 2
155	5911664,23	5485654,92	arkusz 2
156	5911667,54	5485652,07	arkusz 2
157	5911676,04	5485644,75	arkusz 2
158	5911712,42	5485637,60	arkusz 2
159	5911714,34	5485637,73	arkusz 2
160	5911721,29	5485638,18	arkusz 2
161	5911722,34	5485636,47	arkusz 2
162	5911723,76	5485634,18	arkusz 2
163	5911736,77	5485613,08	arkusz 2
164	5911747,25	5485596,09	arkusz 2
165	5911786,41	5485532,57	arkusz 2
166	5911777,07	5485513,69	arkusz 2
167	5911772,71	5485505,43	arkusz 2
168	5911764,87	5485490,56	arkusz 2
169	5911756,23	5485474,19	arkusz 2
170	5911753,09	5485461,15	arkusz 2
171	5911748,69	5485442,82	arkusz 2
172	5911741,88	5485414,40	arkusz 2
173	5911738,71	5485401,18	arkusz 2
174	5911737,53	5485396,25	arkusz 2
175	5911742,20	5485385,40	arkusz 2

176	5911743,08	5485383,36	arkusz 2
177	5911762,24	5485338,92	arkusz 2
178	5911788,96	5485276,93	arkusz 2
179	5911792,66	5485278,11	arkusz 2
180	5911799,51	5485280,28	arkusz 2
181	5911813,28	5485243,97	arkusz 2
182	5911826,09	5485210,31	arkusz 2
183	5911825,31	5485207,93	arkusz 2
184	5911823,60	5485202,71	arkusz 2
185	5911858,46	5485212,03	arkusz 2
186	5911894,31	5485227,12	arkusz 2
187	5911933,66	5485246,59	arkusz 2
188	5911932,25	5485249,57	arkusz 2
189	5911984,96	5485270,73	arkusz 2
190	5912013,39	5485284,11	arkusz 2
191	5912021,52	5485287,96	arkusz 2
192	5912023,33	5485288,81	arkusz 2
193	5912026,95	5485290,52	arkusz 2
194	5912030,92	5485292,40	arkusz 2
195	5912043,53	5485298,36	arkusz 2
196	5912051,41	5485299,71	arkusz 2
197	5912091,58	5485290,34	arkusz 2
198	5912116,16	5485287,43	arkusz 2
199	5912112,74	5485331,34	arkusz 2
200	5912169,22	5485337,55	arkusz 1
201	5912167,18	5485353,79	arkusz 1
202	5912206,08	5485358,69	arkusz 1
203	5912212,06	5485359,21	arkusz 1
204	5912246,10	5485358,62	arkusz 1
205	5912252,73	5485358,50	arkusz 1
206	5912290,77	5485361,11	arkusz 1
207	5912292,23	5485356,24	arkusz 1
208	5912314,70	5485376,28	arkusz 1
209	5912323,98	5485386,09	arkusz 1
210	5912365,60	5485377,74	arkusz 1
211	5912380,75	5485393,41	arkusz 1
212	5912389,86	5485384,81	arkusz 1
213	5912392,38	5485385,90	arkusz 1
214	5912410,82	5485410,37	arkusz 1
215	5912418,84	5485423,45	arkusz 1
216	5912424,84	5485438,90	arkusz 1
217	5912429,29	5485450,10	arkusz 1
218	5912433,19	5485458,34	arkusz 1
219	5912437,98	5485467,14	arkusz 1
220	5912444,49	5485476,99	arkusz 1
221	5912446,95	5485480,70	arkusz 1

222	5912465,82	5485497,95	arkusz 1
223	5912481,61	5485504,03	arkusz 1
224	5912489,53	5485507,08	arkusz 1
225	5912513,58	5485514,04	arkusz 1
226	5912526,45	5485518,19	arkusz 1
227	5912531,01	5485519,66	arkusz 1
228	5912543,47	5485528,56	arkusz 1
229	5912546,21	5485530,32	arkusz 1
230	5912548,82	5485532,19	arkusz 1
231	5912551,10	5485533,99	arkusz 1
232	5912559,80	5485541,88	arkusz 1
233	5912556,98	5485566,62	arkusz 1
234	5912556,40	5485571,72	arkusz 1
235	5912545,03	5485623,62	arkusz 1
236	5912541,61	5485633,52	arkusz 1
237	5912518,48	5485667,83	arkusz 1

Załącznik Nr 22 do uchwały Nr XLII/1179/22

Rady Miasta Szczecin

z dnia 6 września 2022 r.

**Wykaz współrzędnych punktów załamania granic użytku ekologicznego
„Park leśny w Strudze”**

Nr	X	Y	Komentarz
1	5914506,28	5483518,53	całość
2	5914490,89	5483514,19	całość
3	5914455,81	5483508,87	całość
4	5914432,72	5483498,86	całość
5	5914399,22	5483462,91	całość
6	5914405,34	5483451,89	całość
7	5914416,50	5483437,25	całość
8	5914411,38	5483433,36	całość
9	5914404,70	5483422,73	całość
10	5914383,76	5483411,98	całość
11	5914394,93	5483401,15	całość
12	5914400,49	5483395,29	całość
13	5914397,81	5483392,67	całość
14	5914413,56	5483381,80	całość
15	5914418,76	5483373,18	całość
16	5914427,13	5483355,36	całość
17	5914459,70	5483316,98	całość
18	5914466,50	5483308,30	całość
19	5914470,98	5483302,57	całość
20	5914479,61	5483291,55	całość
21	5914496,35	5483270,55	całość
22	5914498,93	5483269,02	całość
23	5914530,28	5483255,21	całość
24	5914603,33	5483204,09	całość
25	5914664,69	5483167,42	całość
26	5914673,55	5483159,62	całość
27	5914682,61	5483141,96	całość
28	5914681,22	5483119,91	całość
29	5914684,61	5483098,71	całość
30	5914686,27	5483068,34	całość
31	5914684,45	5483055,18	całość
32	5914661,00	5483027,17	całość
33	5914661,59	5482992,86	całość
34	5914676,52	5482959,50	całość
35	5914686,69	5482951,35	całość
36	5914704,84	5482942,83	całość
37	5914724,95	5482939,99	całość

38	5914743,73	5482931,30	całość
39	5914768,71	5482926,32	całość
40	5914783,32	5482916,41	całość
41	5914801,15	5482901,72	całość
42	5914800,47	5482897,04	całość
43	5914824,50	5482865,26	całość
44	5914805,51	5482850,12	całość
45	5914795,72	5482841,72	całość
46	5914790,83	5482834,35	całość
47	5914790,56	5482829,51	całość
48	5914792,77	5482825,84	całość
49	5914796,01	5482823,61	całość
50	5914800,60	5482822,42	całość
51	5914804,20	5482823,34	całość
52	5914812,94	5482829,56	całość
53	5914822,54	5482837,79	całość
54	5914827,17	5482843,87	całość
55	5914830,25	5482848,92	całość
56	5914837,00	5482848,74	całość
57	5914838,46	5482846,81	całość
58	5914871,65	5482819,24	całość
59	5914886,34	5482802,06	całość
60	5914898,94	5482790,93	całość
61	5914909,69	5482790,44	całość
62	5914913,84	5482806,86	całość
63	5914921,90	5482838,74	całość
64	5914931,88	5482903,46	całość
65	5914936,05	5482944,62	całość
66	5914938,94	5483016,08	całość
67	5914938,02	5483074,16	całość
68	5914938,16	5483077,17	całość
69	5914937,61	5483100,63	całość
70	5914909,40	5483127,49	całość
71	5914873,26	5483154,09	całość
72	5914834,05	5483182,84	całość
73	5914821,12	5483164,81	całość
74	5914816,86	5483158,70	całość
75	5914812,84	5483153,52	całość
76	5914809,35	5483151,11	całość
77	5914804,99	5483149,86	całość
78	5914798,98	5483149,08	całość
79	5914793,32	5483151,26	całość
80	5914688,89	5483208,38	całość
81	5914704,23	5483232,50	całość
82	5914689,80	5483242,25	całość
83	5914680,97	5483251,48	całość

84	5914580,64	5483406,24	całość
85	5914573,87	5483420,79	całość
86	5914568,54	5483454,53	całość
87	5914558,38	5483488,93	całość
88	5914538,71	5483526,57	całość
89	5914513,08	5483520,22	całość
90	5914506,28	5483518,53	całość