



DZIENNIK URZĘDOWY

WOJEWÓDZTWA ZACHODNIOPOMORSKIEGO

Szczecin, dnia 05 października 2022 r.

Poz. 4190

UCHWAŁA NR XLV/287/22 RADY GMINY BIESIEKIERZ

z dnia 29 września 2022 r.

w sprawie zaliczenia dróg w miejscowości Nowe Bielice, Stare Bielice, Tatów i Parnowo do kategorii dróg gminnych

Na podstawie art. 18 ust. XXXII/173/09 2 pkt 15 ustawy z dnia 8 marca 1990r. o samorządzie gminnym (Dz. U. z 2022 r., poz. 559, poz.1005 i poz. 1079) oraz art. 7 ustawy z dnia 21 marca 1985 r. o drogach publicznych (Dz. U. z 2022 r., poz. 1693 z późn. zm.), po zasięgnięciu opinii Zarządu Powiatu w Koszalinie uchwała się, co następuje:

§ 1. Zalicza się do kategorii dróg gminnych:

- 1) drogi o znaczeniu lokalnym stanowiące rozszerzenie pasa drogowego drogi gminnej 121041Z, dz. nr 46/60, 46/62, 46/58, 46/56, 46/35, 46/42, 189/4, 33, 36/38, 32/42, 36/92, 36/90, 32/49, 30, 46/48, 32/51, 32/47, 31/6, 31/9, 32/35, 32/28, 36/69, 36/22, 36/46, 36/85, 36/39, 36/40, 31/42, 31/37, 31/34 obręb Nowe Bielice (o łącznej powierzchni 3,6292 ha), wyszczególnione w załączniku nr 1 do niniejszej uchwały;
- 2) drogi o znaczeniu lokalnym stanowiące rozszerzenie pasa drogowego drogi gminnej 121035Z, dz. nr 3, obręb Tatów (o łącznej powierzchni 0,42 ha), wyszczególnione w załączniku nr 2 do niniejszej uchwały;
- 3) drogi o znaczeniu lokalnym stanowiące pas drogowy w drodze gminnej 121039Z, dz. nr 31/47 obręb Stare Bielice (o łącznej powierzchni 0,0455 ha), wyszczególnione w załączniku nr 3 do niniejszej uchwały;
- 4) drogi o znaczeniu lokalnym stanowiące pas drogowy w drodze gminnej 121011Z, dz. nr 89/17, 89/31, 60/13 obręb Stare Bielice (o łącznej powierzchni 0,7416 ha), wyszczególnione w załączniku nr 4 do niniejszej uchwały;
- 5) drogi o znaczeniu lokalnym stanowiące pas drogowy w drodze gminnej 121016Z, dz. nr 245/201, 245/203, 246/1 obręb Stare Bielice (o łącznej powierzchni 0,1178 ha), wyszczególnione w załączniku nr 5 do niniejszej uchwały;
- 6) drogi o znaczeniu lokalnym stanowiące pas drogowy w drodze gminnej 121031Z, dz. nr 305/1 obręb Parnowo (o łącznej powierzchni 0,3177 ha), wyszczególnione w załączniku nr 6 do niniejszej uchwały.

§ 2. Szczegółowe położenie i przebieg dróg wymienionych w § 1 określają załączniki nr 1,2,3,4,5 i 6 do uchwały.

§ 3. Wykonanie uchwały powierza się Wójtowi Gminy Biesiekierz.

§ 4. Uchwała wchodzi w życie z dniem 01.01.2023 r. i podlega ogłoszeniu w Dzienniku Urzędowym Województwa Zachodniopomorskiego.

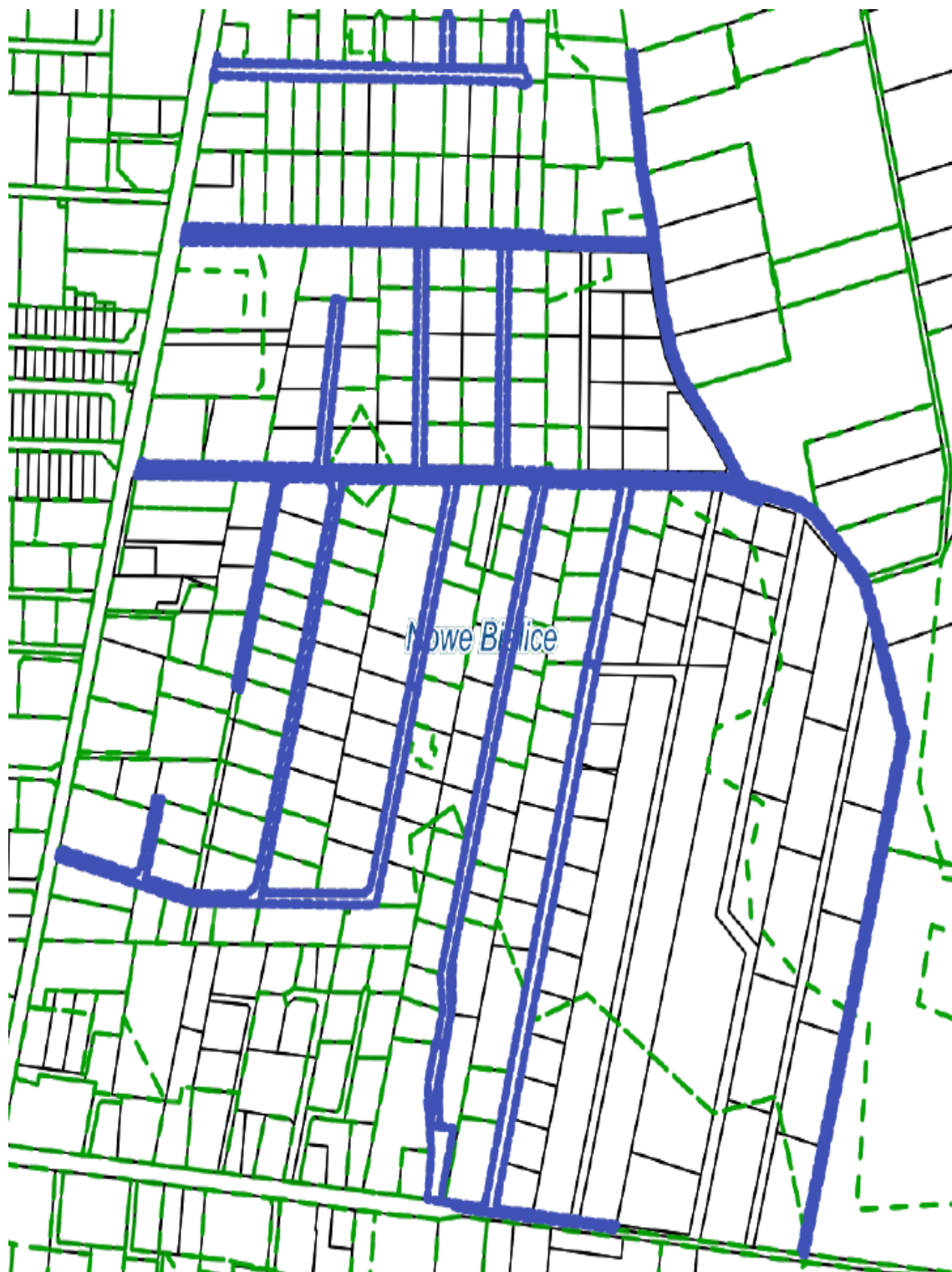
Przewodnicząca Rady Gminy

Anna Bejnarowicz

Załącznik Nr 1 do uchwały Nr XLV/287/22

Rady Gminy Biesiekierz

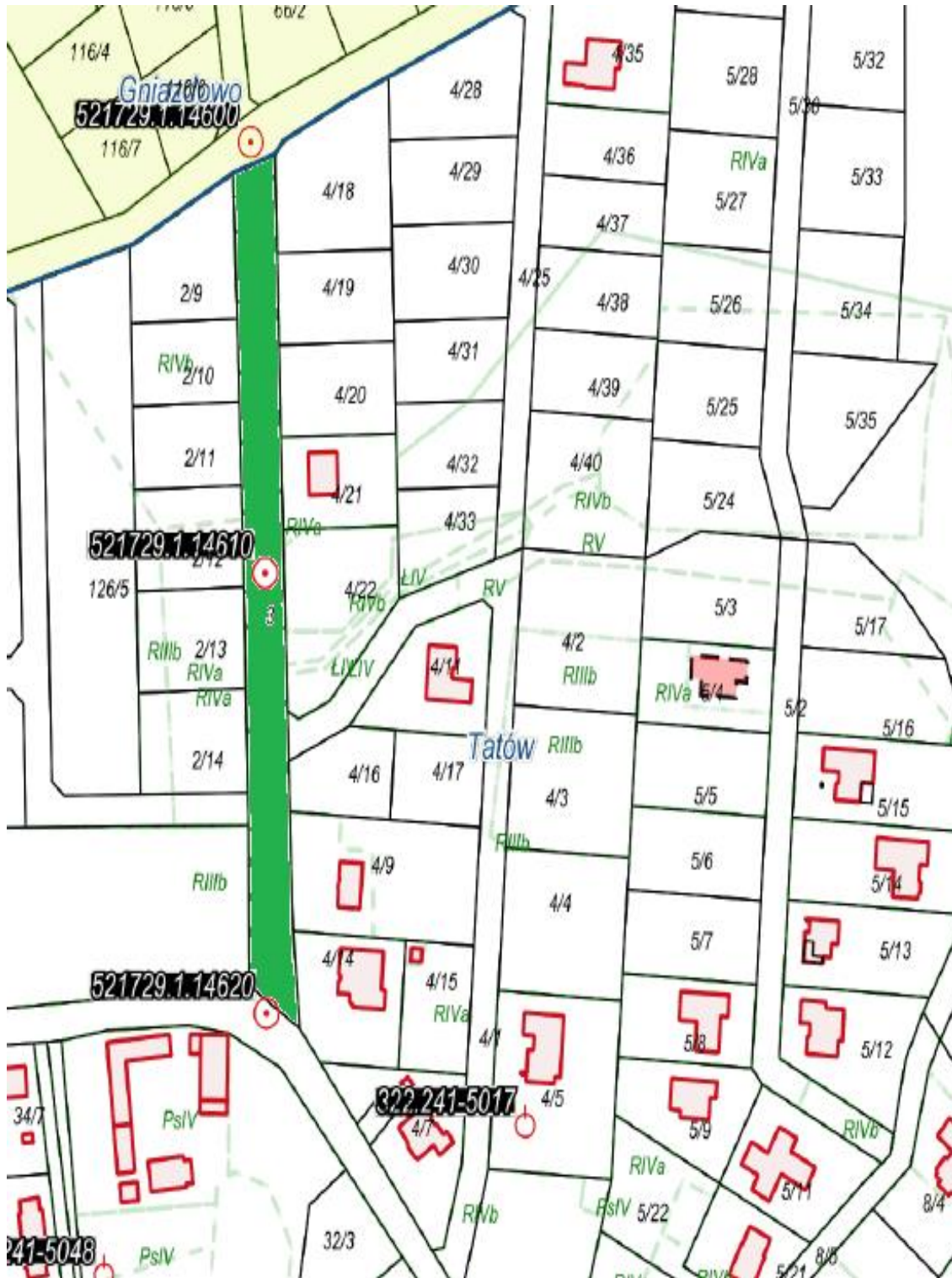
z dnia 29 września 2022 r.



Załącznik Nr 2 do uchwały Nr XLV/287/22

Rady Gminy Biesiekierz

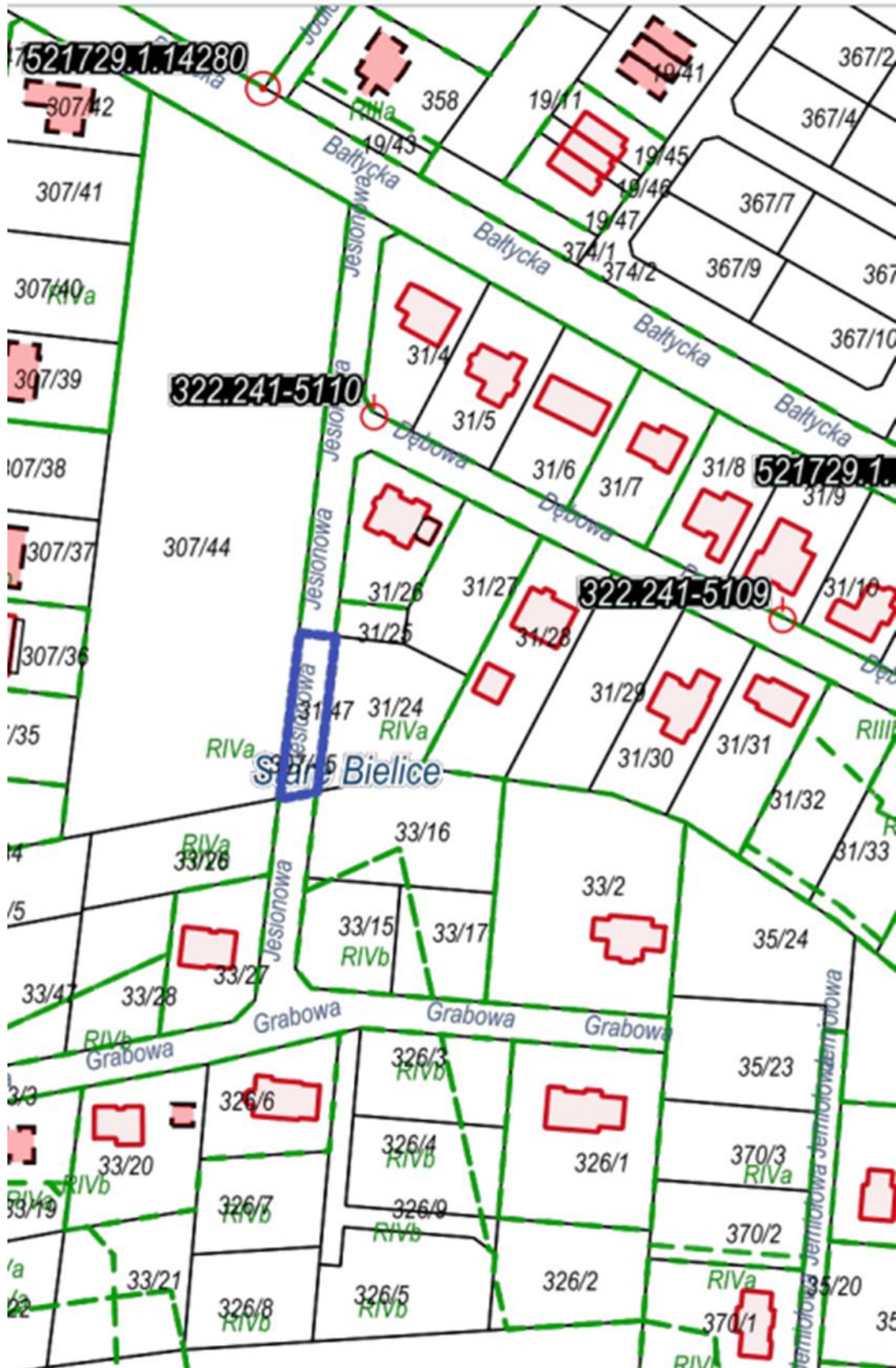
z dnia 29 września 2022 r.



Załącznik Nr 3 do uchwały Nr XLV/287/22

Rady Gminy Biesiekierz

z dnia 29 września 2022 r.



Załącznik Nr 5 do uchwały Nr XLV/287/22

Rady Gminy Biesiekierz

z dnia 29 września 2022 r.



Załącznik Nr 6 do uchwały Nr XLV/287/22

Rady Gminy Biesiekierz

z dnia 29 września 2022 r.

