



# DZIENNIK URZĘDOWY

## WOJEWÓDZTWA ZACHODNIOPOMORSKIEGO

---

Szczecin, dnia 7 października 2022 r.

Poz. 4234

### UCHWAŁA NR XLII/400/2022 RADY GMINY STARA DĄBROWA

z dnia 30 września 2022 r.

#### w sprawie zniesienia formy ochrony przyrody drzew ustanowionych pomnikami przyrody

Na podstawie art. 44 ust. 3 ustawy z dnia 16 kwietnia 2004 roku o ochronie przyrody (t.j. Dz. U. z 2022 r. poz. 916), Rada Gminy w Starej Dąbrowie uchwala, co następuje:

#### § 1. Pozbawia się statusu pomnika przyrody następujące obiekty:

1. **Topola czarna** (*Populus nigra* L.), stanowiącego element skupiska drzew o wielkim znaczeniu przyrodniczym znajdującego się na terenie Parku dworskiego wpisanego do rejestru zabytków pod numerem A-1810, położonego na działce o numerze geodezyjnym 166/13 w obrębie ewidencyjnym Białuń gmina Stara Dąbrowa, współrzędne drzewa X: 5924575,4, Y: 5509860,6, uznanego za pomnik przyrody Uchwałą Nr XXXVI/244/2006 Rady Gminy Stara Dąbrowa z dnia 29 czerwca 2006 roku w sprawie uznania za pomniki przyrody (Dz. Urz. Województwa Zachodniopomorskiego Nr 92 poz. 1727 z dnia 23 sierpnia 2006 roku, pozycja w załączniku do uchwały lp. 8), o obwodzie pnia mierzonym na wysokości 130 cm wynoszącym 532 cm.

2. **Buk pospolity** (*Fagus sylvatica* L.), stanowiącego element w kompozycji przestrzennej terenu znajdującego się w Parku dworskim wpisanym do rejestru zabytków pod numerem A-1518, położonego na działce o numerze geodezyjnym 15/13 w obrębie ewidencyjnym Storkówko gmina Stara Dąbrowa, współrzędne drzewa X: 624630,4, Y: 238054,2, uznanego za pomnik przyrody Uchwałą Nr XXXIII/221/2006 Rady Gminy Stara Dąbrowa z dnia 15 lutego 2006 roku w sprawie uznania za pomniki przyrody (Dz. Urz. Województwa Zachodniopomorskiego Nr 46 poz. 836 z dnia 6 kwietnia 2006 roku, pozycja w załączniku do uchwały lp. 75), o obwodzie pnia mierzonym na wysokości 130 cm wynoszącym 327 cm.

3. **Lipa drobnolistna** (*Tilia cordata* Mill.), stanowiący element w kompozycji przestrzennej terenu znajdującego się w Parku dworskim wpisanym do rejestru zabytków pod numerem A-1518, położonego na działce o numerze geodezyjnym 15/13 w obrębie ewidencyjnym Storkówko gmina Stara Dąbrowa, współrzędne drzewa X: 624648,4 Y: 238080,4, uznanego za pomnik przyrody Uchwałą Nr XXXIII/221/2006 Rady Gminy Stara Dąbrowa z dnia 15 lutego 2006 roku w sprawie uznania za pomniki przyrody (Dz. Urz. Województwa Zachodniopomorskiego Nr 46 poz. 836 z dnia 6 kwietnia 2006 roku, pozycja w załączniku do uchwały lp. 79), o obwodzie pnia mierzonym na wysokości 130 cm wynoszącym 368 cm.

4. Mapa z zaznaczoną lokalizacją działek ewidencyjnych na których znajdują się drzewa, o których mowa w § 1 ust. 1, 2 i 3 uchwały, stanowi załącznik numer 1 do przedmiotowej uchwały.

5. Mapy z zaznaczoną lokalizacją drzew, o których mowa w § 1 ust. 1, 2 i 3 uchwały, stanowią załączniki numer 2, 3 i 4 do przedmiotowej uchwały.

6. Fotografie drzew, o których mowa w § 1 ust. 1, 2 i 3 uchwały, stanowią załączniki numer 5, 6 i 7 do przedmiotowej uchwały.

§ 2. Pozbawienie statusu pomnika przyrody drzew, o których mowa w § 1 ust. 1, 2 i 3 uchwały, następuje z uwagi na zapewnienie bezpieczeństwa powszechnego i na całkowitą utratę wartości przyrodniczych, ze względu na które ustanowiono pomnik przyrody.

§ 3. Wykonanie uchwały powierza się Wójtowi Gminy Stara Dąbrowa.

§ 4. Uchwała wchodzi w życie po upływie 14 dni od dnia ogłoszenia w Dzienniku Urzędowym Województwa Zachodniopomorskiego.

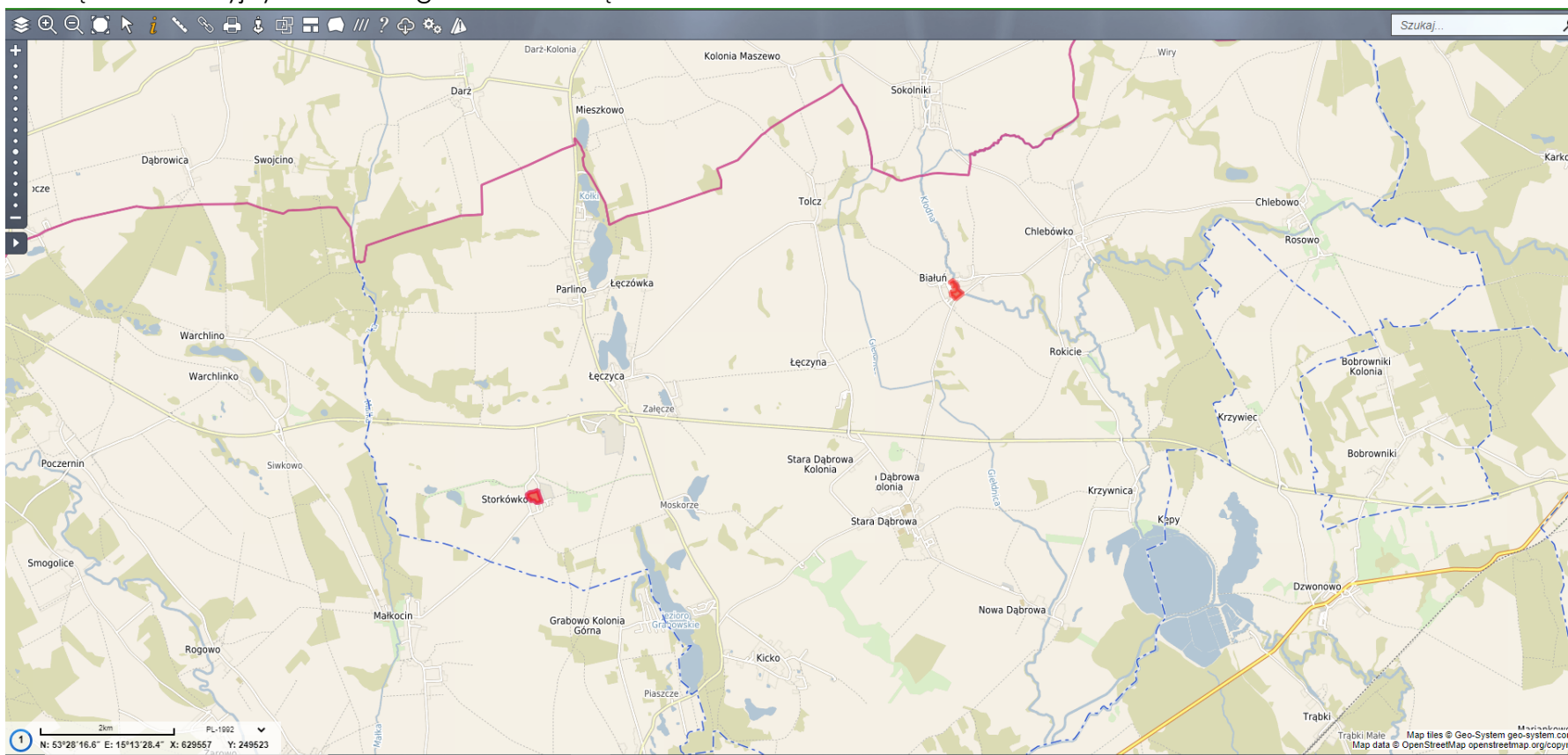
Przewodniczący Rady Gminy

**Krzysztof Bartnicki**

**Załącznik nr 1 do uchwały**  
do Uchwały Nr XLII/400/2022  
Rady Gminy Stara Dąbrowa  
z dnia 30 września 2022 roku

**Mapa poglądowa** lokalizacji nieruchomości położonych na działkach o numerach geodezyjnych:

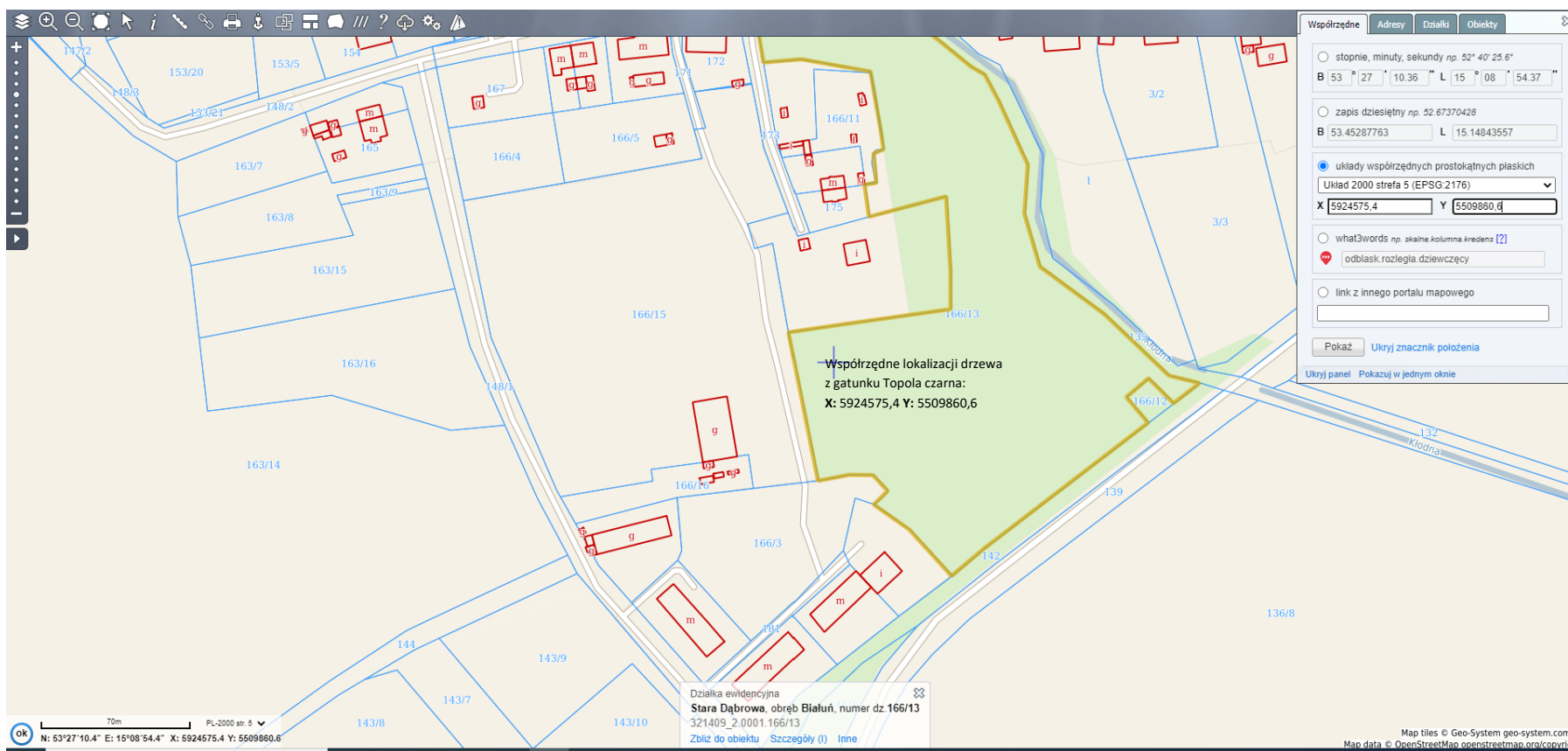
- 166/13 obręb ewidencyjny Białuń gmina Stara Dąbrowa,
- 15/13 obręb ewidencyjny Storkówko gmina Stara Dąbrowa.



Źródło: <https://zcpwz.e-mapa.net/>

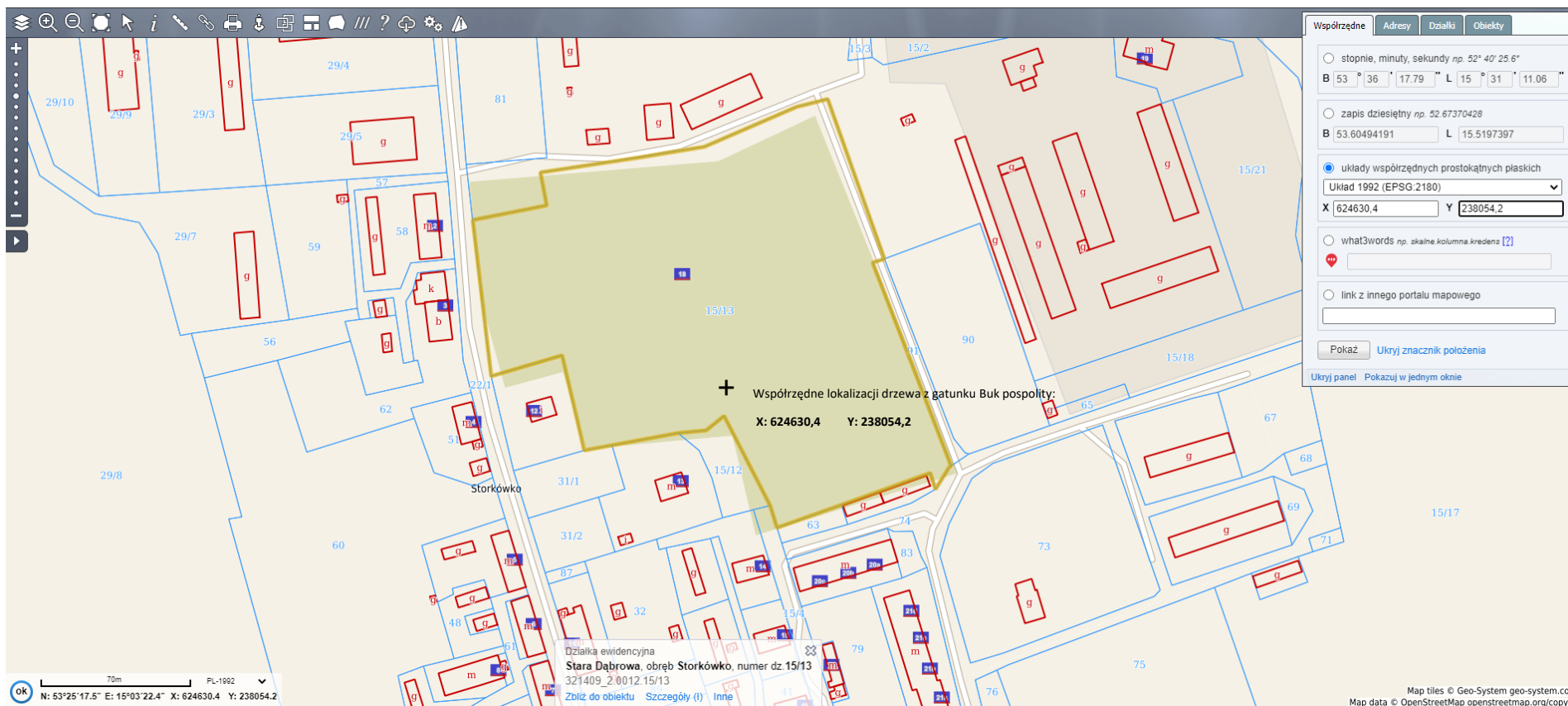
**Załącznik nr 2 do uchwały**  
do Uchwały Nr XLII/400/2022  
Rady Gminy Stara Dąbrowa  
z dnia 30 września 2022 roku

**Drzewo z gatunku Topola czarna** (*Populus nigra* L.), znajdującego się na działce nr 166/13 położonej w obrębie ewidencyjnym Białuń gmina Stara Dąbrowa



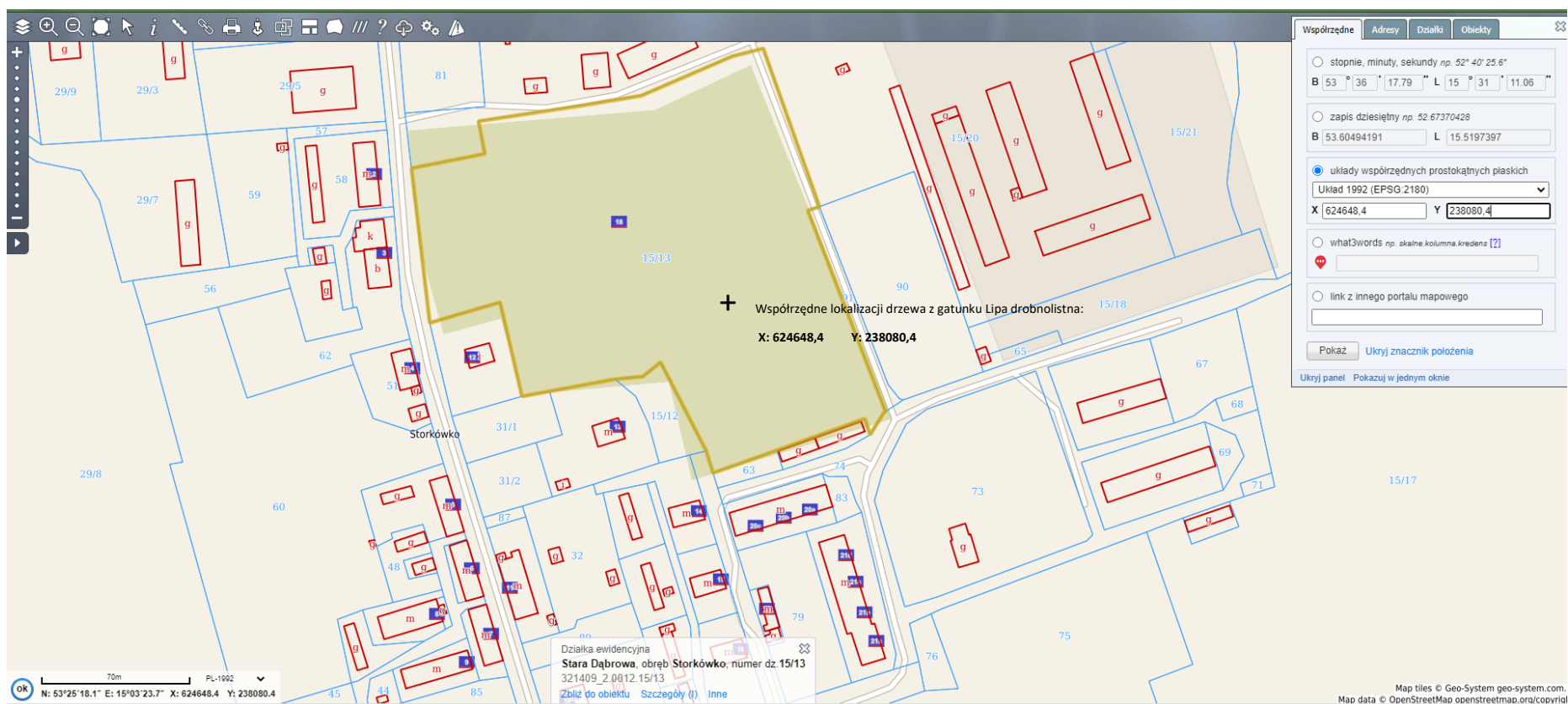
**Załącznik nr 3 do uchwały**  
do Uchwały Nr XLII/400/2022  
Rady Gminy Stara Dąbrowa  
z dnia 30 września 2022 roku

**Drzewa z gatunku Buk pospolity** (*Fagus sivatica* L.), znajdujące się na działce nr 15/13 położonej w obrębie ewidencyjnym Storkówko gmina Stara Dąbrowa



**Załącznik nr 4 do uchwały**  
do Uchwały Nr XLII/400/2022  
Rady Gminy Stara Dąbrowa  
z dnia 30 września 2022 roku


**Drzewa z gatunku Lipa drobnolistna** (*Tilia Cordata Mill.*), znajdujące się na działce nr 15/13 położonej w obrębie ewidencyjnym Storkówko gmina Stara Dąbrowa



Źródło: <https://zcpwz.e-mapa.net/>

**Załącznik nr 5 do uchwały**  
do Uchwały Nr XLII/400/2022  
Rady Gminy Stara Dąbrowa  
z dnia 30 września 2022 roku

**Drzewo z gatunku Topola czarna** (*Populus nigra* L.), znajdującego się na działce nr 166/13 położonej w obrębie ewidencyjnym Białuń gmina Stara Dąbrowa



**Załącznik nr 6 do uchwały**  
do Uchwały Nr XLII/400/2022  
Rady Gminy Stara Dąbrowa  
z dnia 30 września 2022 roku

**Drzewo z gatunku Buk pospolity** (*Fagus sylvatica* L.), znajdujące się na działce nr 15/13 położonej w obrębie ewidencyjnym Storkówko gmina Stara Dąbrowa



**Załącznik nr 7 do uchwały**  
do Uchwały Nr XLII/400/2022  
Rady Gminy Stara Dąbrowa  
z dnia 30 września 2022 roku

**Drzewo z gatunku Lipa drobnolistna** (*Tilia Cordata* Mill.), znajdującego się na działce nr 15/13 położonej w obrębie ewidencyjnym Storkówko gmina Stara Dąbrowa

