



DZIENNIK URZĘDOWY

WOJEWÓDZTWA ZACHODNIOPOMORSKIEGO

Szczecin, dnia 11 stycznia 2023 r.

Poz. 449

UCHWAŁA NR LII/409/2022 RADY MIEJSKIEJ W CHOJNIE

z dnia 29 grudnia 2022 r.

w sprawie nadania i zmiany nazw ulic po włączeniu części obrębu Barnkowo do miasta Chojna z dniem 1 stycznia 2023 roku

Na podstawie art. 18 ust. 2 pkt 13 ustawy z dnia 8 marca 1990 r. o samorządzie gminnym (Dz. U. z 2022 r. poz.559, poz.1005, poz.1079 i poz.1561) uchwala się, co następuje:

§ 1. 1. Nadać drodze krajowej, oznaczonej w ewidencji gruntów, jako działka nr 564/1 o pow. 1,004 ha, położonej w obrębie Barnkowo, nazwę **ulica Słowiańska**.

2. Przebieg ulicy określa załącznik graficzny nr 1 do niniejszej uchwały.

§ 2. 1. Zmienić nazwę ulicy Słowiańska, oznaczonej w ewidencji gruntów, jako działka nr 265

o pow. 0,2316 ha, położonej w obrębie 4 m. Chojna i nadać jej **nazwę ulica Spokojna**.

2. Przebieg ulicy określa załącznik graficzny nr 2 do niniejszej uchwały.

§ 3. 1. Nadać drodze gminnej, oznaczonej w ewidencji gruntów, jako działka nr 626 o pow. 0,0600 ha, położonej w obrębie Barnkowo, **nazwę ulica Owsiana**.

2. Przebieg ulicy określa załącznik graficzny nr 3 do niniejszej uchwały.

§ 4. 1. Nadać drodze gminnej, oznaczonej w ewidencji gruntów, jako działka nr 692 o pow. 0,1932 ha, położonej w obrębie Barnkowo, nazwę **ulica Jęczmienna**.

2. Przebieg ulicy określa załącznik graficzny nr 4 do niniejszej uchwały.

§ 5. Wykonanie uchwały powierza się Burmistrzowi Gminy Chojna.

§ 6. Uchwała wchodzi w życie po upływie 14 dni od dnia ogłoszenia w Dzienniku Urzędowym Województwa Zachodniopomorskiego.

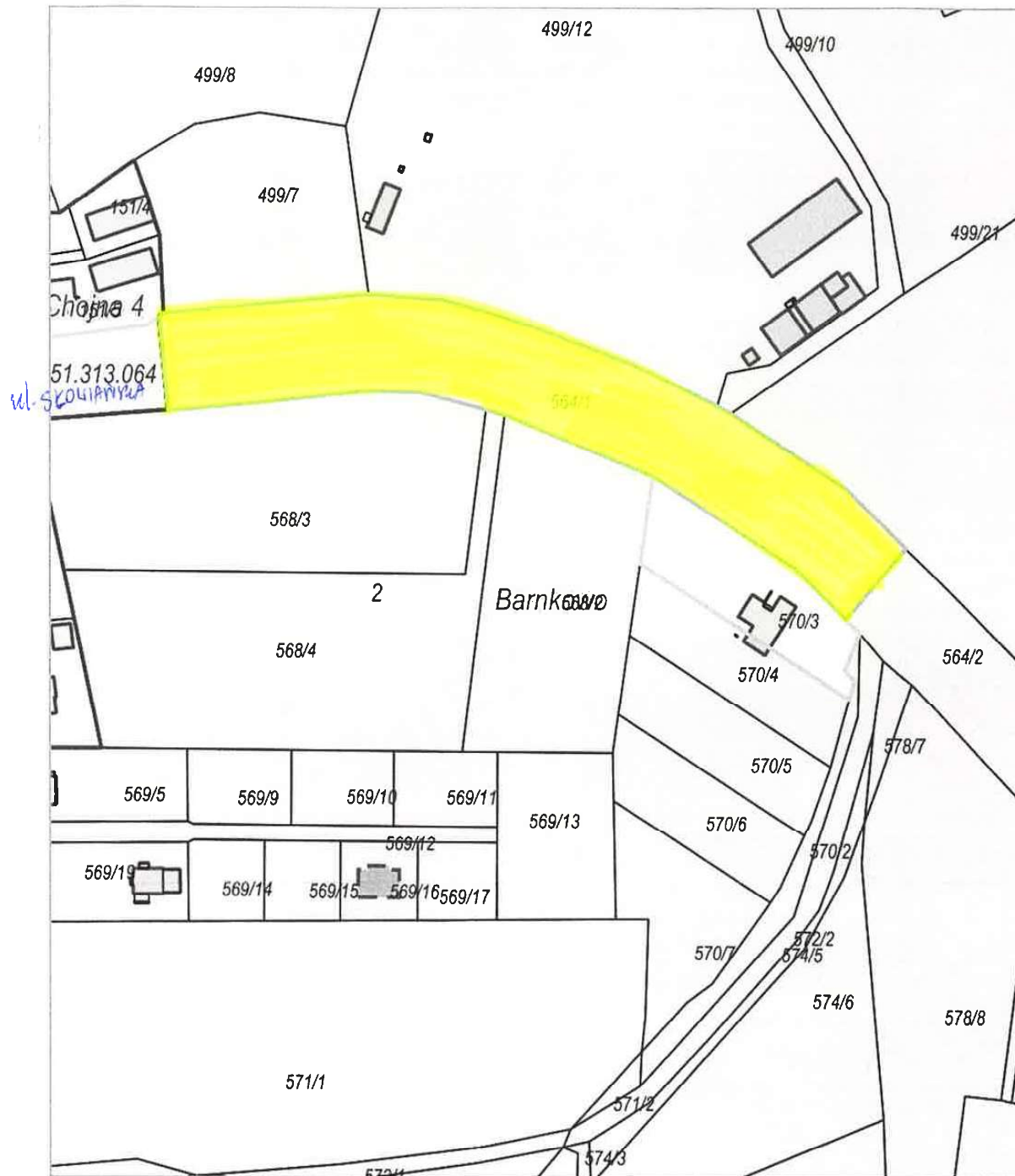
Przewodniczący Rady

Radosław Karwan

załącznik graficzny nr 1 do uchwały Nr LIII/409/2022
Rady Miejskiej w Chojnie
z dnia 29 grudnia 2022 r.

skala 1: 2 000
układ współrzędnych 2000 strefa 5 (15°)

x = 5870368.63, y = 5464002.72



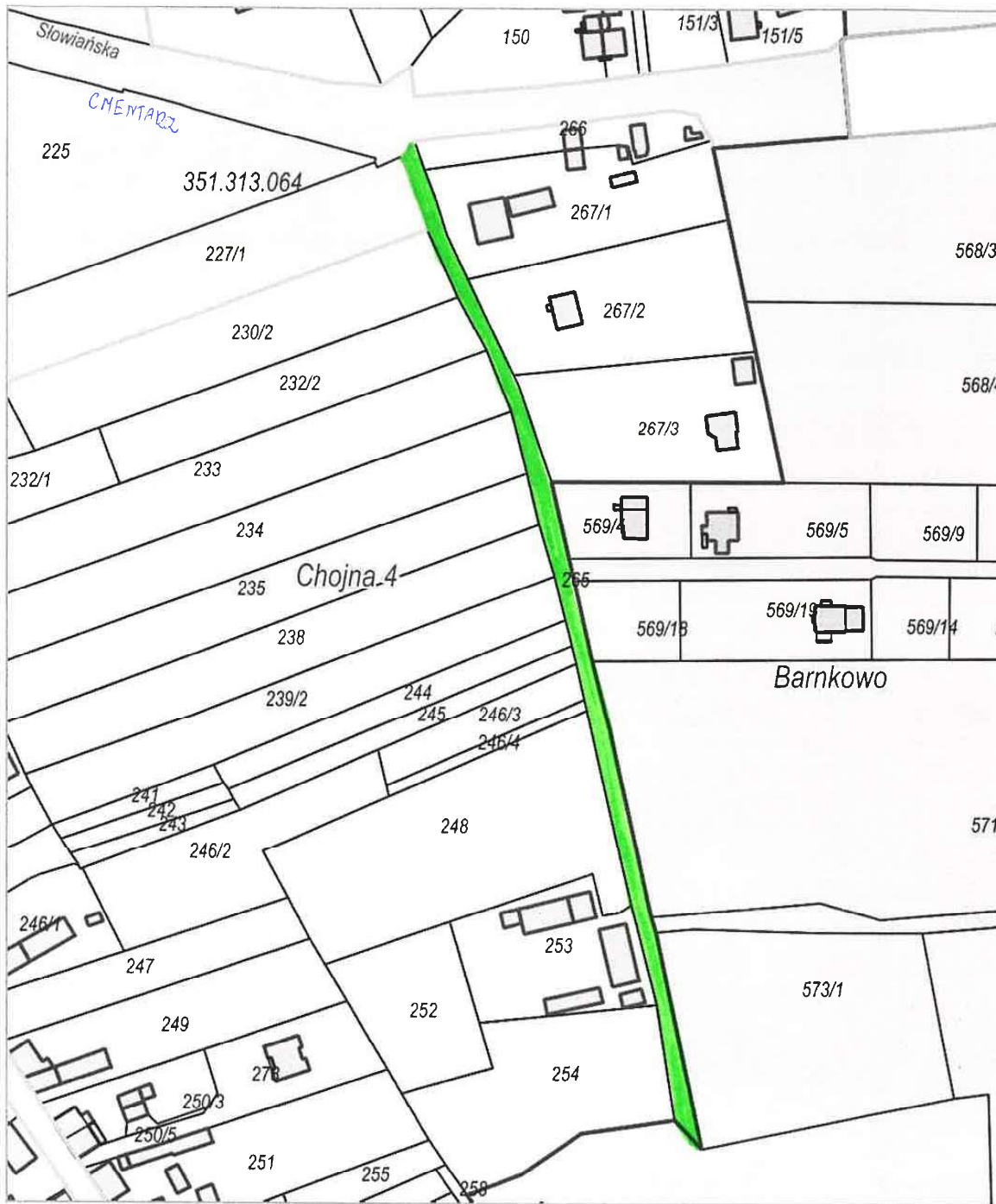
x = 5869939.65, y = 5463644.29
Chojna 4, Chojna - M | Barnkowo, Chojna - G

załącznik graficzny nr 2 do uchwały Nr LII/409/2022
Rady Miejskiej w Chojnie
z dnia 29 grudnia 2022 r.

skala 1: 2 000

układ współrzędnych 2000 strefa 5 (15°)

x = 5870266.32, y = 5463741.66



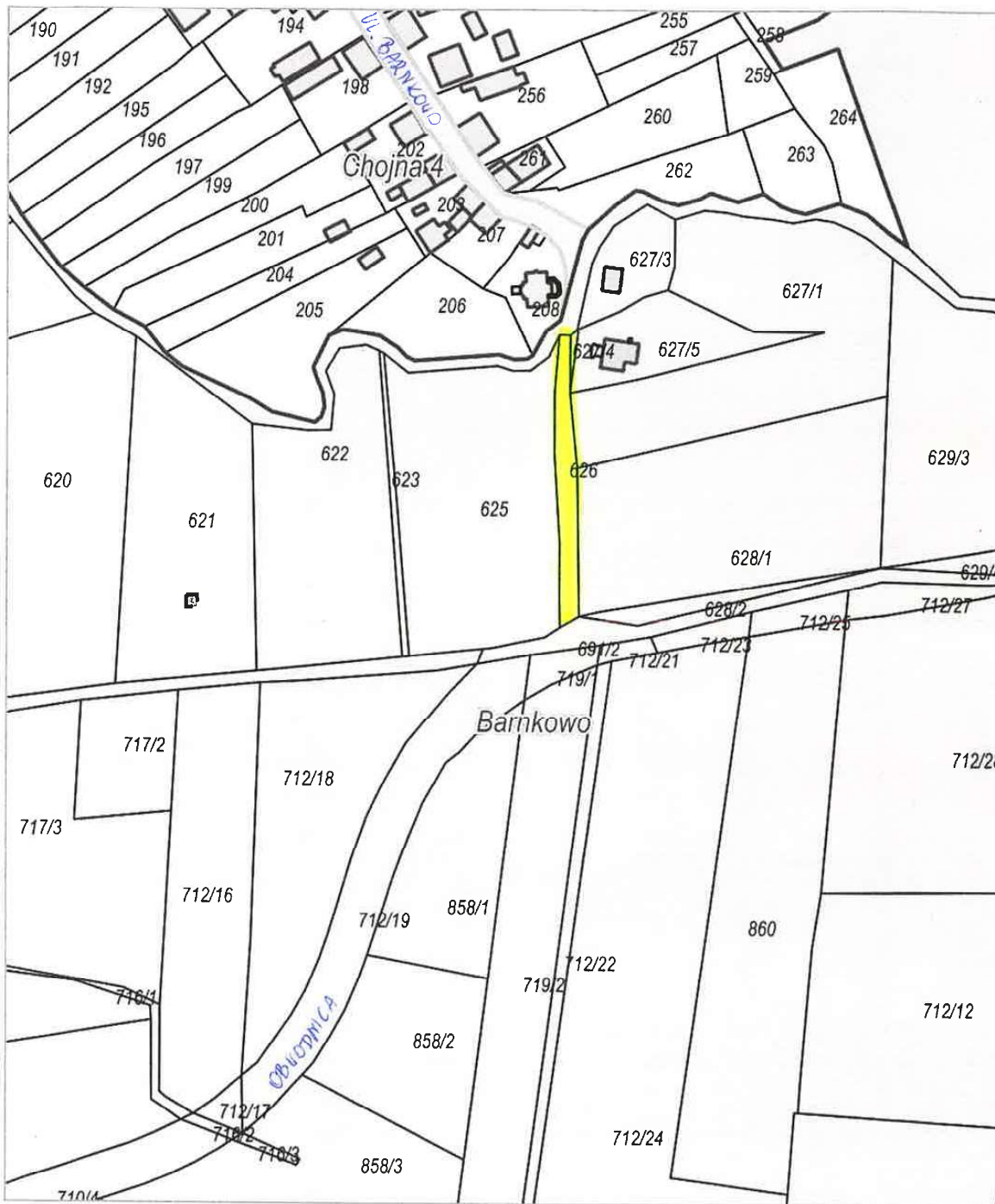
x = 5869837.35, y = 5463383.24
Chojna 4, Chojna - M | Barnkowo, Chojna - G

załącznik graficzny nr 3 do uchwały Nr LII/409/2022
Rady Miejskiej w Chojnie
z dnia 29 grudnia 2022 r.

skala 1: 2 000

układ współrzędnych 2000 strefa 5 (15°)

x = 5869850.05, y = 5463634.42



x = 5869421.07, y = 5463275.99
Chojna 4, Chojna - M | Barnkowo, Chojna - G

załącznik graficzny nr 4 do uchwały Nr LIII/409/2022
Rady Miejskiej w Chojnie
z dnia 29 grudnia 2022 r.

skala 1: 2 000
układ współrzędnych 2000 strefa 5 (15°)

x = 5869545.95, y = 5463228.72



x = 5869116.98, y = 5462870.30

Chojna 7, Chojna - M | Chojna 4, Chojna - M | Czartoryja, Chojna - G | Barnkowo, Chojna - G