



DZIENNIK URZĘDOWY

WOJEWÓDZTWA ZACHODNIOPOMORSKIEGO

Szczecin, dnia 06 maja 2024 r.

Poz. 2490

UCHWAŁA NR LXXXIII.770.2024 RADY GMINY DARŁOWO

z dnia 23 kwietnia 2024 r.

w sprawie określenia sezonu kąpielowego oraz wykazu kąpielisk na terenie gminy Darłowo w 2024 r.

Na podstawie art. 18 ust. 2 pkt 15 ustawy z dnia 8 marca 1990 r. o samorządzie gminnym (t.j. Dz. U. z 2024 r. poz. 609.), w związku z art. 37 ust. 1 oraz ust. 2 ustawy z dnia 20 lipca 2017 r. Prawo wodne (t.j. Dz. U. z 2023 r. poz. 1478 z późn. zm.) Rada Gminy Darłowo uchwala, co następuje:

§ 1. Określa się sezon kąpielowy, który trwa od 22.06.2024 r. do 31.08.2024 r.

§ 2. Określa się wykaz kąpielisk na terenie Gminy Darłowo w 2024 r.

Nazwa oraz adres organizatora kąpielisk	Nazwa i lokalizacja kąpieliska	Długość linii brzegowej	Przewidywana maksymalna liczba osób korzystających dziennie z kąpieliska	Termin otwarcia i zamknięcia kąpielisk
Centrum Sportów Wodnych w Dąbkach ul. Dąbrowicka 7, 76-150 Darłowo NIP: 49906763341 REGON: 382191082	Wicie zachód - początek 40 m na zachód od wejścia na plażę z ul. Plażowej oznaczonego jako „Wicie 3Z” i koniec 60 m na wschód w kierunku Jarosławca.	100 m	800	22.06.2024 r. - 31.08.2024 r.
	Wicie wschód – początek 40 m na zachód od wejścia na plażę z ul. Plażowej oznaczonego jako „Wicie 3W” i koniec 60 m na wschód w kierunku Jarosławca.	100 m	800	
	Kopań - początek na wysokości 29 m, koniec 129 m na wschód od wejścia głównego oznaczonego jako „Kopań 1Z”.	100 m	700	
	Bobolin wschód – początek na wysokości wejścia głównego z ul. Plażowej oznaczonego jako - "Bobolin 1W", koniec 100 m na zachód.	100 m	1000	
	Bobolin zachód – początek na wysokości 30 m na zachód, koniec 70 m na wschód od wejścia głównego z ul. Wojska Polskiego oznaczonego jako "Bobolin 2Z”.	100 m	950	

	Dąbki wschód – 2 kąpieliska:			
	1) Kąpielisko I – początek na wysokości 25 m na wschód i koniec 75 m na zachód od wejścia głównego z ul. Morskiej oznaczonego jako „Dąbki wejście 3”.	100 m	800	
	1) Kąpielisko I – początek na wysokości 25 m na wschód i koniec 75 m na zachód od wejścia głównego z ul. Morskiej oznaczonego jako „Dąbki wejście 3”.	100 m	800	
	Dąbki zachód – 2 kąpieliska:			
	1) Kąpielisko I – początek na wysokości wejścia głównego z ul. Sztormowej oznaczonego jako „Dąbki wejście 1”, koniec 100 m na wschód.	100 m	600	
2) Kąpielisko II - początek na wysokości 10 m i koniec 110 m na zachód od wejścia głównego z ul. Piaskowej oznaczonego jako „Dąbki wejście 2”.	100 m	600		

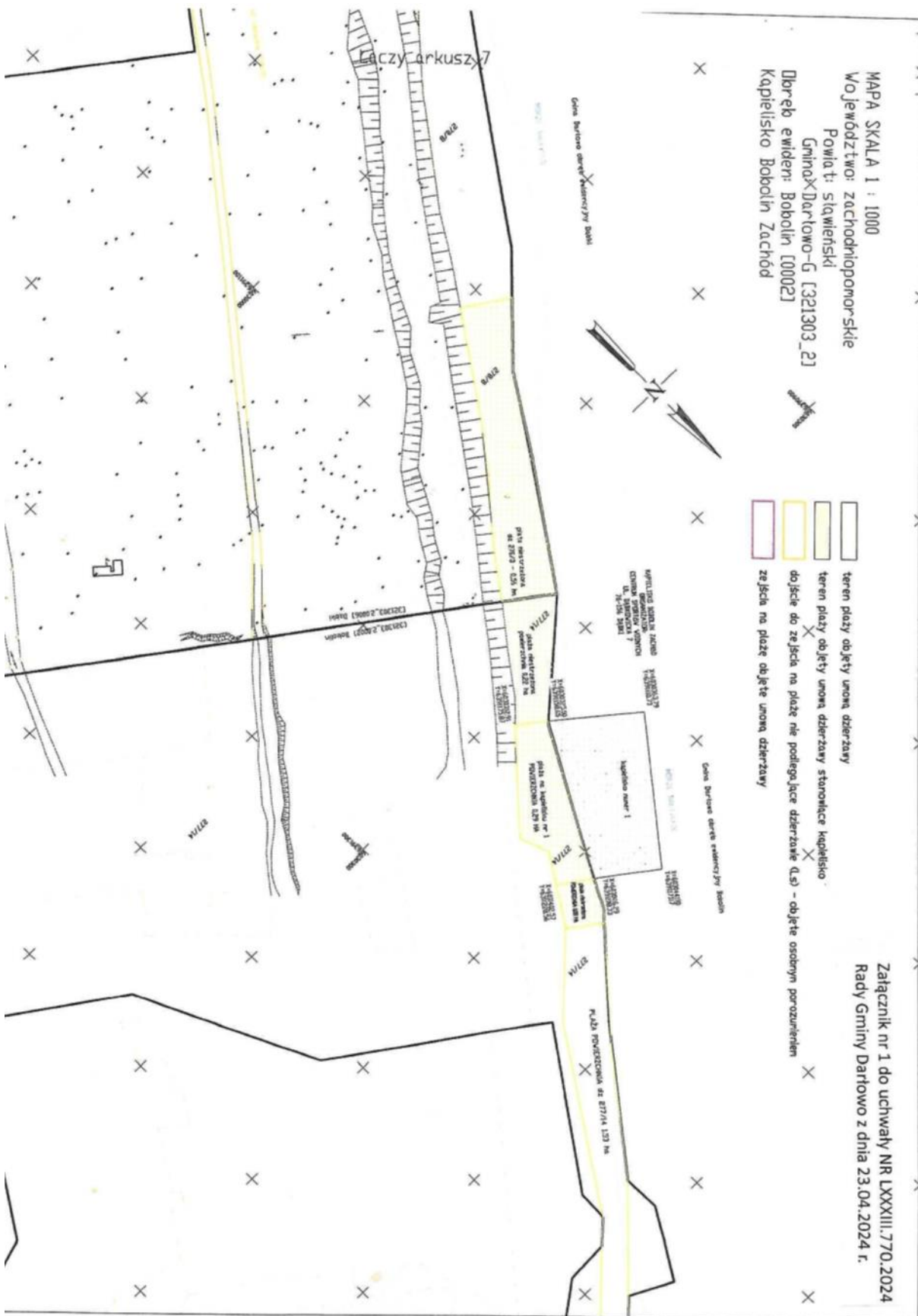
§ 3. Opis lokalizacji kąpielisk stanowią załączniki graficzne od nr 1 do nr 7 do niniejszej uchwały.

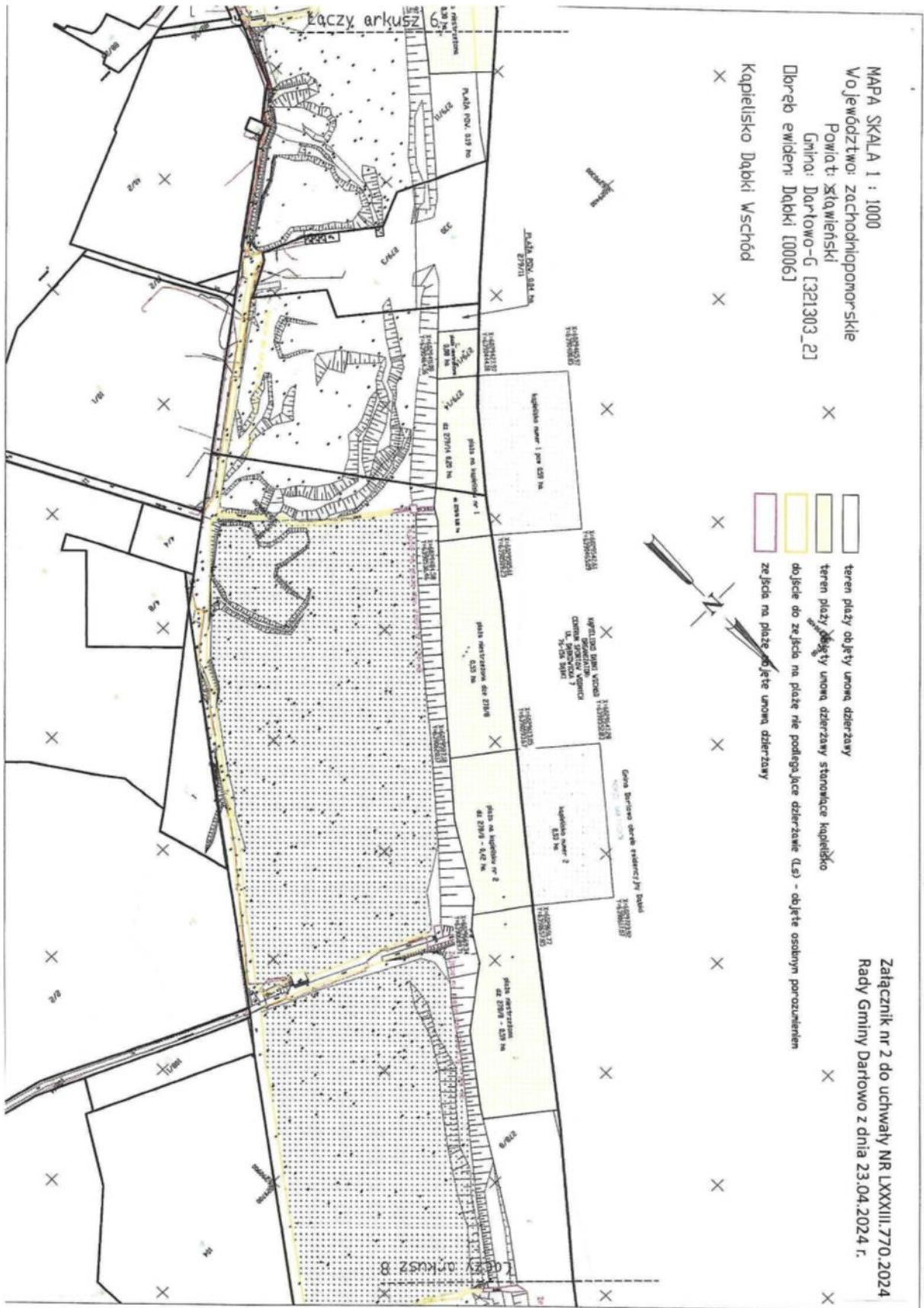
§ 4. Wykonanie uchwały powierza się Wójtowi Gminy Darłowo.

§ 5. Uchwała wchodzi w życie po upływie 14 dni od dnia jej ogłoszenia w Dzienniku Urzędowym Województwa Zachodniopomorskiego.




Przewodniczący Rady Gminy Darłowo

Henryk Ignatowicz





MAPA SKALA 1 : 1000
 Województwo: zachodniopomorskie
 Powiat: Stargardzki
 Gmina: Darłowo-G [321303_2]
 Dobreb ewidenc: Dąbki [0006]
 Kapletisko Dąbki Wschód

-  teren plazy objęty umową dzierżawy
-  dojazd do ziemi na placie nie podlegającej dzierżawie (L.S.) - objętej osobnym porozumieniem
-  ziemia na placie objętej umową dzierżawy

Załącznik nr 2 do uchwały NR LXXXIII.770.2024
 Rady Gminy Darłowo z dnia 23.04.2024 r.

