



DZIENNIK URZĘDOWY

WOJEWÓDZTWA ZACHODNIOPOMORSKIEGO

Szczecin, dnia 06 września 2024 r.

Poz. 4140

UCHWAŁA NR V/30/2024 RADY POWIATU W BIAŁOGARDZIE

z dnia 30 sierpnia 2024 r.

w sprawie pozbawienia kategorii drogi publicznej niektórych odcinków dróg powiatowych

Na podstawie art. 12 pkt 11 ustawy z dnia 5 czerwca 1998 r. o samorządzie powiatowym (Dz. U. z 2024 r., poz. 107), art. 10 ust. 5c ustawy z dnia 21 marca 1985 r. o drogach publicznych (Dz. U. z 2024 r., poz. 320) Rada Powiatu uchwala, co następuje:

§ 1. Pozbawia się kategorii drogi powiatowej następujące odcinki dróg powiatowych:

1) na terenie Miasta i Gminy Karlino:

- a) nr 1196Z o długości 1,118 km - Karlino (ul. Kościuszki), obejmująca działki ewidencyjne nr 11/1, 11/2 położone w obrębie nr 0002 m. Karlino, nr 491 położona w obrębie nr 0004 m. Karlino,
- b) nr 1199Z o długości 0,245 km - Karlino (ul. Wojska Polskiego), obejmująca działki ewidencyjne nr 21/2, 219/4 położone w obrębie nr 0004 m. Karlino,

2) na terenie gminy Białogard:

- a) nr 1161Z o długości 1,255 km (od drogi wojewódzkiej 163 - Rościno - Kamosowo), obejmująca działkę ewidencyjną nr 296 położoną w obrębie Rościno oraz działkę ewidencyjną nr 1 położoną w obrębie Kamosowo,
- b) nr 1160Z o długości 5,531 km (Nasutowo - Stanomino), obejmująca działkę ewidencyjną nr 20/1 położoną w obrębie Nasutowo, działkę ewidencyjną nr 6 położoną w obrębie ewidencyjnym Zagórze oraz działki ewidencyjne nr 3/1, 5 położone w obrębie Rychowo,

3) na terenie Gminy Tychowo:

- a) nr 1184Z o długości 1,640 km (Tychowo - Drzonowo - Wielanowo), obejmująca działkę ewidencyjną nr 543/4 położoną w obrębie nr 0001 m. Tychowo,

4) na terenie Miasta Białogard:

- a) nr 1057Z o długości 1,377 km (Białogard - Sławoborze) obejmująca działki ewidencyjne nr 175/1, 175/2 położone w obrębie nr 0013 m. Białogard oraz działkę ewidencyjną nr 147/2 położoną w obrębie nr 0014 m. Białogard,
- b) nr 3519Z o długości 1,96 km (Żelimucha - Białogard) obejmująca działkę ewidencyjną nr 15/2 położoną w obrębie nr 0004 m. Białogard, działkę ewidencyjną nr 11 położoną w obrębie nr 0002 m. Białogard.

§ 2. Przebieg dróg, o których mowa w § 1, został oznaczony na mapach, które stanowią kolejno ponumerowane od nr 1 do nr 7 załączniki do niniejszej uchwały.

§ 3. Odcinki dróg powiatowych wskazane w § 1 zostają zaliczone do kategorii dróg gminnych.

§ 4. Wykonanie uchwały powierza się Zarządowi Powiatu w Białogardzie.

§ 5. Uchwała wchodzi w życie po upływie 14 dni od dnia ogłoszenia w Dzienniku Urzędowym Województwa Zachodniopomorskiego.

Przewodniczący Rady

Michał Walkusz

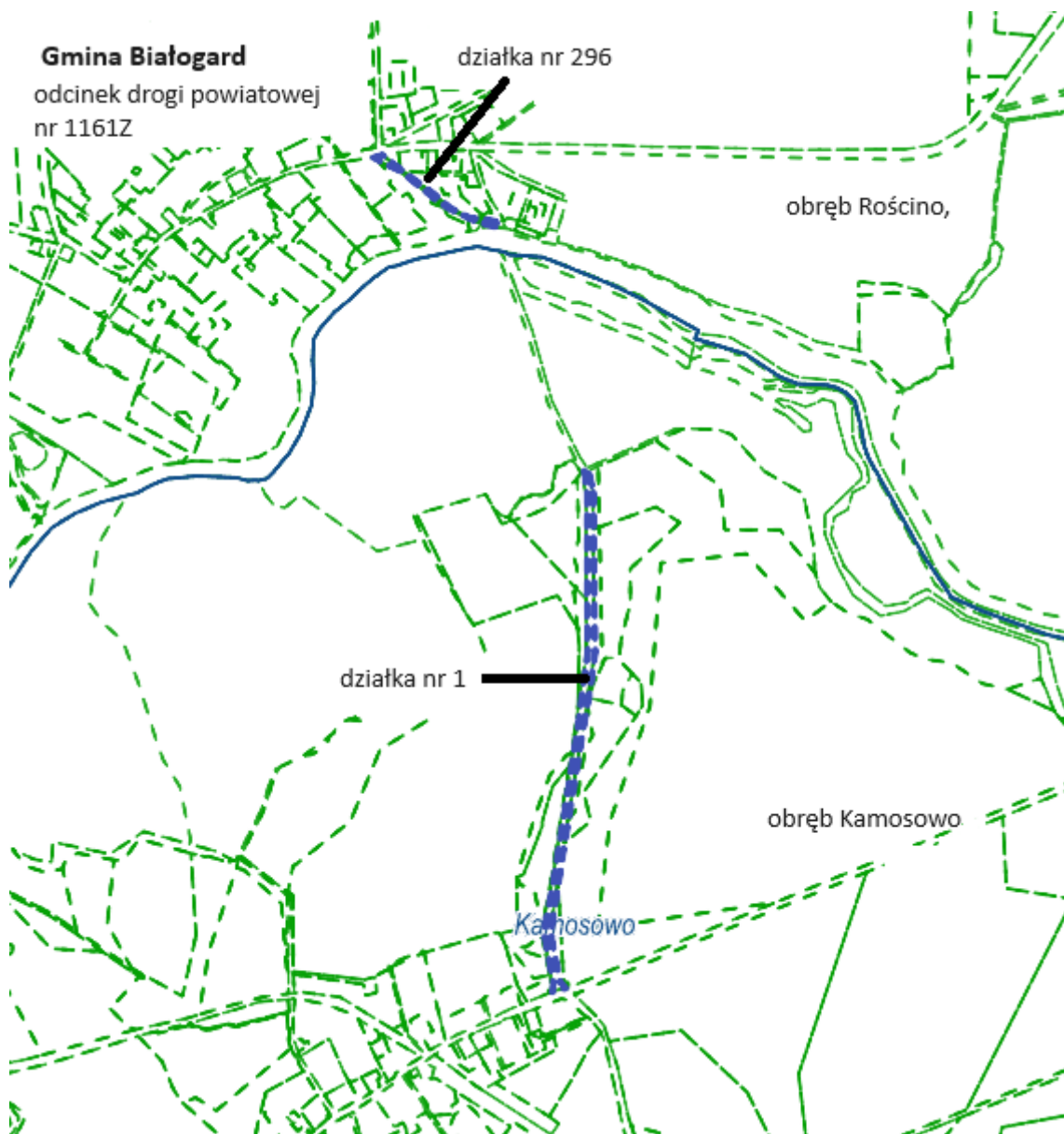
Załącznik Nr 1 do uchwały Nr V/30/2024
Rady Powiatu w Białogardzie
z dnia 30 sierpnia 2024 r.



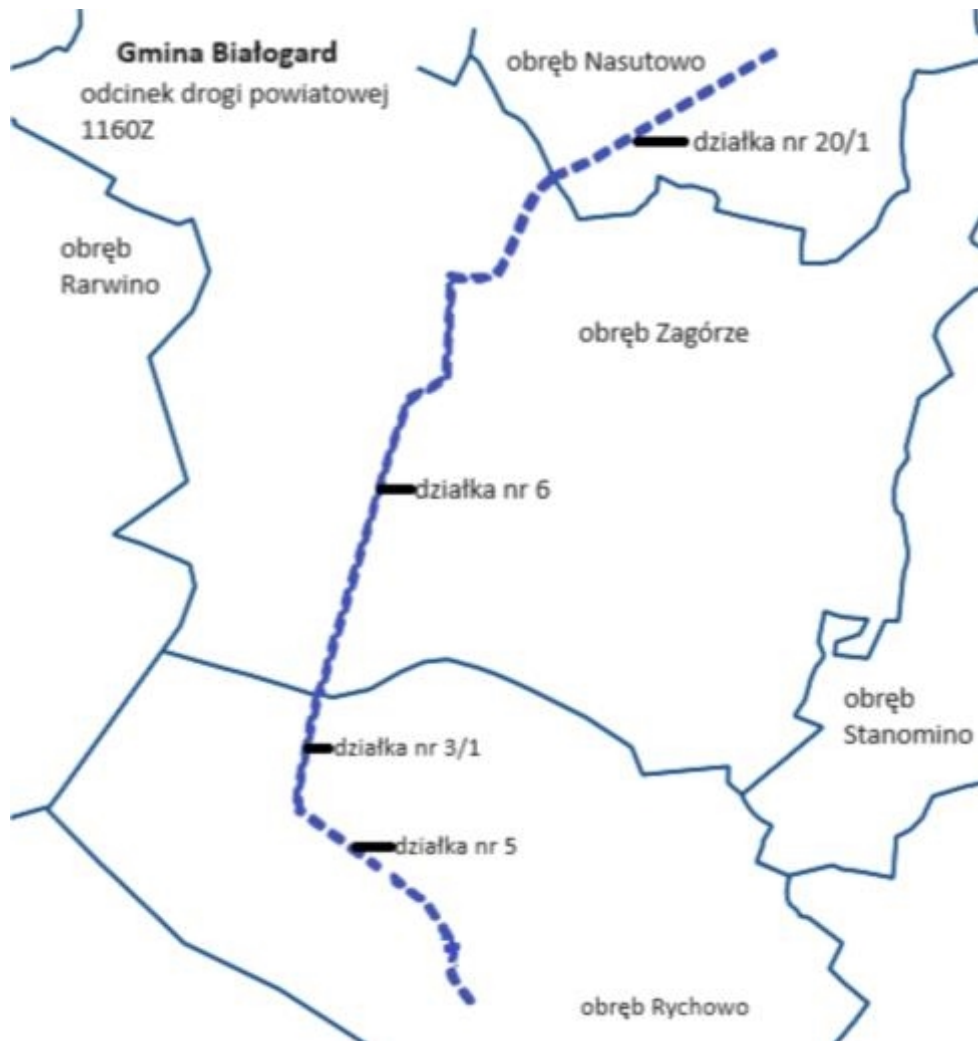
Załącznik Nr 2 do uchwały Nr V/30/2024
Rady Powiatu w Białogardzie
z dnia 30 sierpnia 2024 r.



Załącznik Nr 3 do uchwały Nr V/30/2024
Rady Powiatu w Białogardzie
z dnia 30 sierpnia 2024 r.



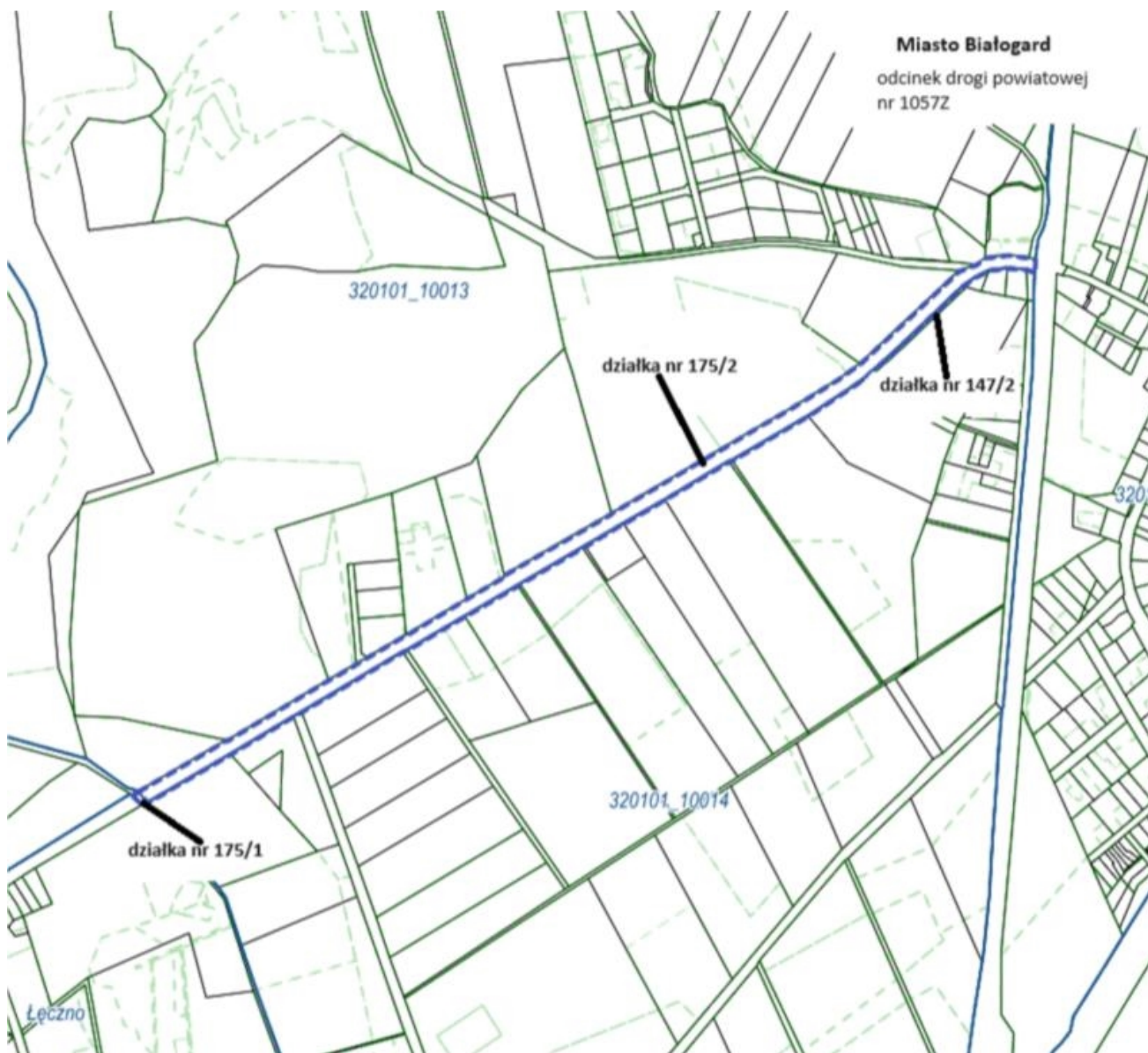
Załącznik Nr 4 do uchwały Nr V/30/2024
Rady Powiatu w Białogardzie
z dnia 30 sierpnia 2024 r.



Załącznik Nr 5 do uchwały Nr V/30/2024
Rady Powiatu w Białogardzie
z dnia 30 sierpnia 2024 r.



Załącznik Nr 6 do uchwały Nr V/30/2024
Rady Powiatu w Białogardzie
z dnia 30 sierpnia 2024 r.



Załącznik Nr 7 do uchwały Nr V/30/2024
Rady Powiatu w Białogardzie
z dnia 30 sierpnia 2024 r.

