



DZIENNIK URZĘDOWY

WOJEWÓDZTWA ZACHODNIOPOMORSKIEGO

Szczecin, dnia 17 października 2024 r.

Poz. 4802

UCHWAŁA NR VI/42/24 RADY POWIATU W KOSZALINIE

z dnia 25 września 2024 r.

w sprawie pozbawienia kategorii drogi powiatowej niektórych dróg i odcinków dróg powiatowych

Na podstawie art. 12 pkt 11 ustawy z dnia 5 czerwca 1998 r. o samorządzie powiatowym (Dz. U. z 2024 r. poz. 107) w związku z art. 10 ust. 5c ustawy z dnia 21 marca 1985 r. o drogach publicznych (Dz. U. z 2024 r. poz. 320) uchwala się, co następuje:

§ 1. Pozbawia się kategorii drogi powiatowej niektóre drogi i odcinki dróg powiatowych o łącznej długości ok. 10 km. Wykaz dróg i odcinków dróg powiatowych oraz nieruchomości wchodzących w ich skład określa załącznik nr 1 do niniejszej uchwały.

§ 2. Przebieg dróg powiatowych, o których mowa w § 1 przedstawia załącznik nr 2 do niniejszej uchwały.

§ 3. Wykonanie uchwały powierza się Zarządowi Powiatu w Koszalinie.

§ 4. Uchwała podlega opublikowaniu w Dzienniku Urzędowym Województwa Zachodniopomorskiego i wchodzi w życie z dniem 1 stycznia 2025 r.

Przewodniczący Rady

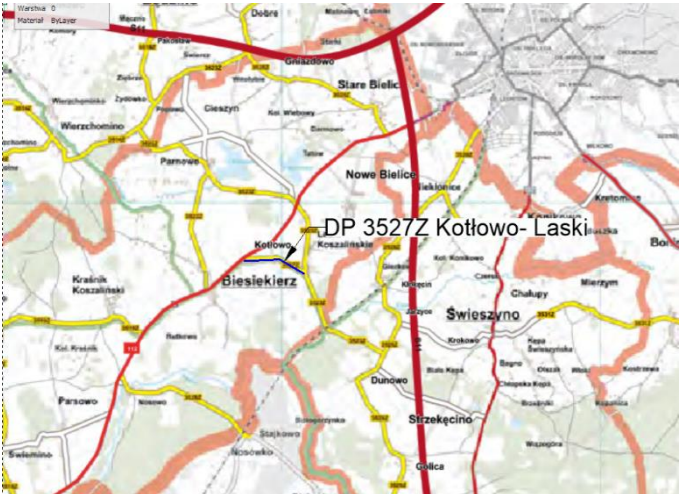

Kamil Jesionowski



Załącznik Nr 1 do uchwały Nr VI/42/24
Rady Powiatu w Koszalinie
z dnia 25 września 2024 r.


Wykaz dróg i odcinków dróg powiatowych oraz nieruchomości wchodzących w ich skład


Lp.	Gmina	Nr drogi	Przebieg	Nr działki, obręb
1	Biesiekierz	3527Z	Kotłowo- Laski Koszalińskie	dz. nr 10/4 obręb Kotłowo
				dz. nr 10/5 obręb Kotłowo
				dz. nr 17/5 obręb Kotłowo
				dz. nr 17/4 obręb Kotłowo
				dz. nr 17/3 obręb Kotłowo
				dz. nr 67/1 obręb Laski Koszalińskie
2	Bobolice	3571Z	Cybulino	dz. nr 38 obręb Cybulino
3		3571Z	ul. Jedności w Bobolicach	dz. nr 6 obręb Bobolice 3
4		3576Z	Kurowo- Ubiedrze	dz. nr 12 obręb Ubiedrze
5	Mielno	3505Z	ul. Morska w Chłopach	dz. nr 50 obręb Chłopy
6	Polanów	3553Z	Kraż- Buszyno	dz. nr 101 obręb Kraż
				dz. nr 17 obręb Buszyno
7	Polanów	3559Z	Rzeczycza Wielka	dz. nr 20 obręb Rzeczycza Wielka
8		3568Z	Karsina	dz. nr 94/1 obręb Karsinka
9	Sianów	3562Z	Maszkowo	dz. nr 193/1 obręb Maszkowo
				dz. nr 194 obręb Maszkowo



Załącznik Nr 2 do uchwały Nr VI/42/24
Rady Powiatu w Koszalinie
z dnia 25 września 2024 r.


Lp.	Nr drogi	Przebieg	Mapa poglądowa	Charakterystyka
1	3527Z	Kottowo-Laski Koszalińskie		<ul style="list-style-type: none"> - droga o nawierzchni asfaltowej w dobrym stanie technicznym - służy głównie lokalnym mieszkańcom - stanowi skrót do miejscowości Biesiekierz - nie łączy siedzib gmin i powiatów
2	3571Z	Cybulino		<ul style="list-style-type: none"> - droga o nawierzchni gruntowej - służy rolnikom korzystającym z pobliskich pól - droga bez przejazdu

<p>3</p>	<p>3571Z</p>	<p>ul. Jedności w Bobolicach</p>	 <p>DP 3571Z ul. Jedności w Bobolicach</p>	<ul style="list-style-type: none"> - droga o nawierzchni brukowej w dobrym stanie technicznym - służy głównie lokalnym mieszkańcom - ulica w m. Bobolice - nie łączy siedzib gmin i powiatów
<p>4</p>	<p>3576Z</p>	<p>Kurowo- Ubiedrze</p>	 <p>DP 3576Z Kurowo- Ubiedrze</p>	<ul style="list-style-type: none"> - droga o nawierzchni gruntowej - służy głównie lokalnym mieszkańcom jako dojazd do pól i łąk - nie łączy siedzib gmin i powiatów

<p>5</p>	<p>3505Z</p>	<p>Ul. Morska w Chłopach</p>	 <p>The map shows the coastal region of West Pomerania, Poland. The Baltic Sea (Morze Bałtyckie) is at the top. A red line indicates the location of DP 3505Z Chłopy- Niegoszcz, which runs through the village of Chłopy. Other nearby locations include Sarbinowo, Mieleno, and Koszalin. The map also shows the location of Jezioro Jamno.</p>	<ul style="list-style-type: none"> - droga o nawierzchni asfaltowej w dobrym stanie technicznym - służy mieszkańcom i turystom w okresie letnim - wzmożony ruch pieszych - nie odbywa się ruch tranzytowy - nie łączy siedzib gmin i powiatów
----------	--------------	----------------------------------	---	--

<p>6</p>	<p>3553Z</p>	<p>Krąg- Buszyno</p>	 <p>The map shows a rural area in West Pomerania, Poland. A red line indicates the location of DP 3553Z Krąg- Buszyno, which runs through the village of Krąg. Other nearby locations include Sierakowo Sławieńskie, Botenice, and Polanów. The map also shows various smaller villages and roads in the region.</p>	<ul style="list-style-type: none"> - droga o nawierzchni gruntowej - służy głównie lokalnym mieszkańcom - nie odbywa się ruch tranzytowy - nie łączy siedzib gmin i powiatów
----------	--------------	--------------------------	--	--

7	3559Z	Rzeczycza Wielka	 <p>The map displays a network of roads in the area around Polanów. A specific road, DP 3559Z Rzeczycza Wielka, is highlighted in yellow. The road runs east-west, connecting the village of Rzeczycza Wielka to the town of Polanów. Other nearby roads are shown in red and green. The terrain is depicted with green and brown shades, indicating vegetation and elevation.</p>	<ul style="list-style-type: none">- droga o nawierzchni asfaltowej- służy głównie mieszkańcom Rzeczyczy Wielkiej- nie odbywa się ruch tranzytowy- nie łączy siedzib gmin i powiatów
8	3568Z	Karsina	 <p>The map shows the road network around Polanów. DP 3568Z Karsina is highlighted in yellow, running north-south through the village of Karsina. The road is shown connecting Karsina to the town of Polanów. The map includes various road types and geographical features like rivers and fields.</p>	<ul style="list-style-type: none">- droga o nawierzchni z płyt betonowych- służy głównie mieszkańcom Karsiny- nie odbywa się ruch tranzytowy- nie łączy siedzib gmin i powiatów

9	3562Z	Maszkowo	 <p>The map displays a network of roads in a rural area. A red line indicates a road passing through Maszkowo. A yellow line, labeled 'DP 3562Z Maszkowo', branches off from the red line. Other roads are shown in grey and orange. Place names include Sianów, Maszkowo, Manowo, Wyszebórz, and various smaller villages like Chłapki, Marzym, and Cwałino. The map also shows some green areas representing forests and blue areas for water bodies.</p>	<ul style="list-style-type: none">- droga o nawierzchni gruntowej- stanowi dojazd do lasów- służy głównie lokalnym mieszkańcom- nie odbywa się ruch tranzytowy- nie łączy siedzib gmin i powiatów
---	-------	----------	---	---