



# DZIENNIK URZĘDOWY

## WOJEWÓDZTWA ZACHODNIOPOMORSKIEGO

---

Szczecin, dnia 06 grudnia 2024 r.

Poz. 5999

### UCHWAŁA NR XI/115/2024 RADY MIEJSKIEJ W KOSZALINIE

z dnia 29 listopada 2024 r.

#### w sprawie zniesienia formy ochrony przyrody z drzew uznanych za pomniki przyrody

Na podstawie art. 44 ust. 3 ustawy z dnia 16 kwietnia 2004 r. o ochronie przyrody (Dz. U. z 2024 r. poz. 1478), Rada Miejska w Koszalinie uchwala, co następuje:

**§ 1. 1.** Znosi się formę ochrony przyrody z następujących drzew uznanych za pomniki przyrody:

- 1) wierzba biała o obwodzie pnia 427 cm, mierzonym na wysokości 130 cm, uznana za pomnik przyrody na mocy uchwały Nr V/67/2003 Rady Miejskiej w Koszalinie z dnia 21 lutego 2003 r. w sprawie uznania drzew za pomniki przyrody (Dz. Urz. Woj. Zachodniopomorskiego z dnia 31 marca 2003 r., nr 25 poz. 355) wpisana pod numerem 3, zlokalizowana na terenie działki ewidencyjnej numer 59/5 obręb ewidencyjny numer 0021 w Parku im. Książąt Pomorskich cz. „B” w Koszalinie – zgodnie z załącznikiem nr 1;
- 2) wierzba biała o obwodzie pnia 391 cm, mierzonym na wysokości 130 cm, uznana za pomnik przyrody na mocy uchwały Nr V/67/2003 Rady Miejskiej w Koszalinie z dnia 21 lutego 2003 r. w sprawie uznania drzew za pomniki przyrody (Dz. Urz. Woj. Zachodniopomorskiego z dnia 31 marca 2003 r., nr 25 poz. 355) wpisana pod numerem 4, zlokalizowana na terenie działki ewidencyjnej numer 59/5 obręb ewidencyjny numer 0021 w Parku im. Książąt Pomorskich cz. „B” w Koszalinie – zgodnie z załącznikiem nr 2;
- 3) dwa modrzewie europejskie o obwodach pni 235 cm i 280 cm, mierzonych na wysokości 130 cm, uznane za pomniki przyrody na podstawie rozporządzenia Nr 12/95 Wojewody Koszalińskiego z dnia 28 grudnia 1995 r. w sprawie uznania za pomniki przyrody (Dz. Urz. Woj. Koszalińskiego z dnia 12 stycznia 1996 r., nr 2 poz. 7) wpisane pod numerem 124, zlokalizowane na terenie działki ewidencyjnej nr 152 obręb ewidencyjny numer 0021 przy ul. Raclawickiej 3-5 w Koszalinie (teren w trwałym zarządzie Izby Administracji Skarbowej w Szczecinie) – zgodnie z załącznikiem nr 3.

2. Współrzędne pomników przyrody określone zostały w zestawieniu tabelarycznym stanowiącym załącznik nr 4 do uchwały.

**§ 2.** Zniesienie formy ochrony przyrody z drzew uznanych za pomniki przyrody, o których mowa w § 1 ust. 1., następuje z uwagi na zapewnienie bezpieczeństwa powszechnego oraz z powodu utraty przez drzewa wartości przyrodniczych, ze względu na które uznano je za pomniki przyrody.

**§ 3.** Wykonanie uchwały powierza się Prezydentowi Miasta Koszalina.

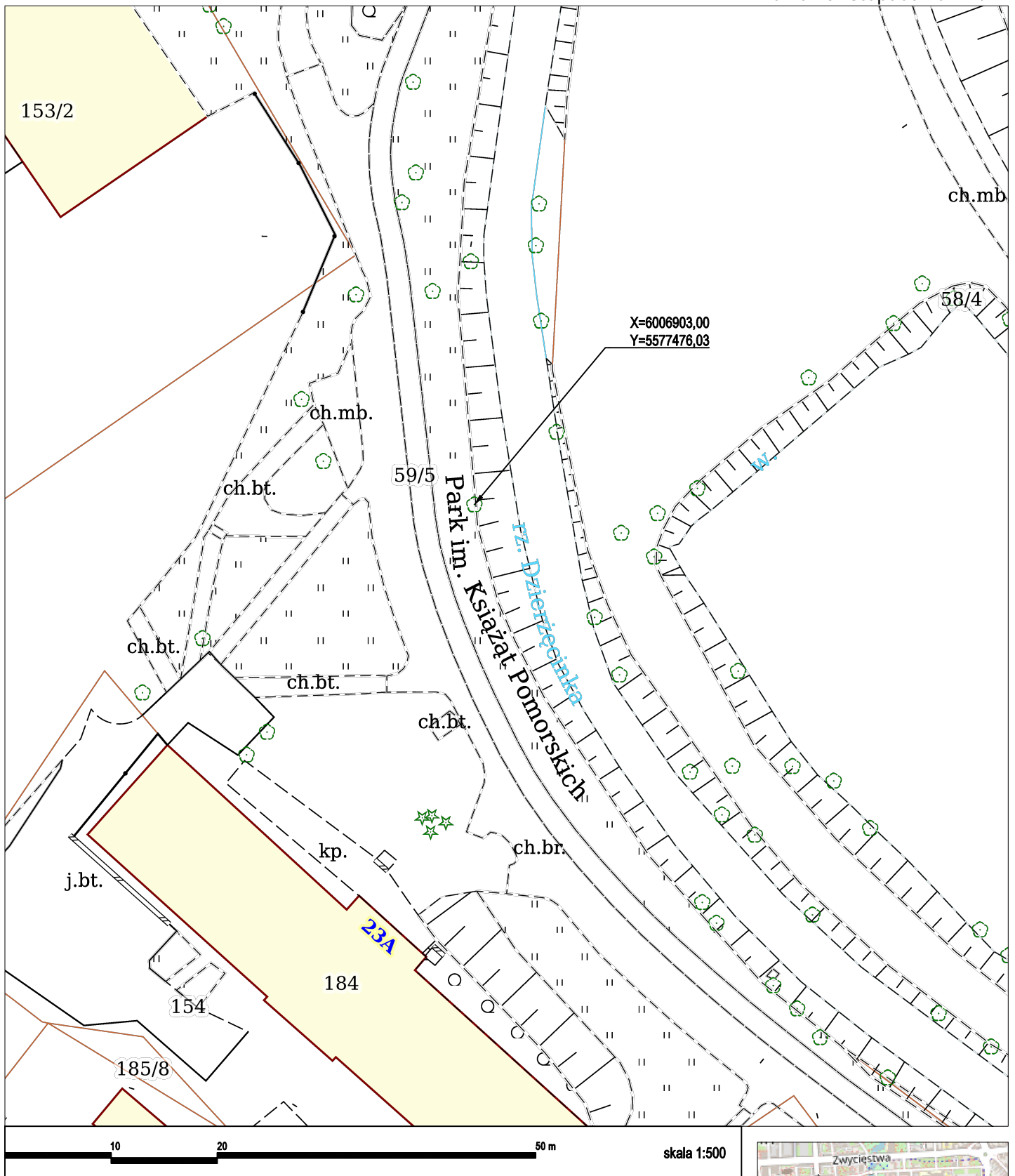
**§ 4.** Uchwała wchodzi w życie po upływie 14 dni od ogłoszenia w Dzienniku Urzędowym Województwa Zachodniopomorskiego.

Przewodniczący Rady Miejskiej

**Artur Wezgraj**

# Lokalizacja pomnika przyrody

Załącznik nr 1 do Uchwały nr XI/115/2024  
Rady Miejskiej w Koszalinie  
z dnia 28 listopada 2024 r.



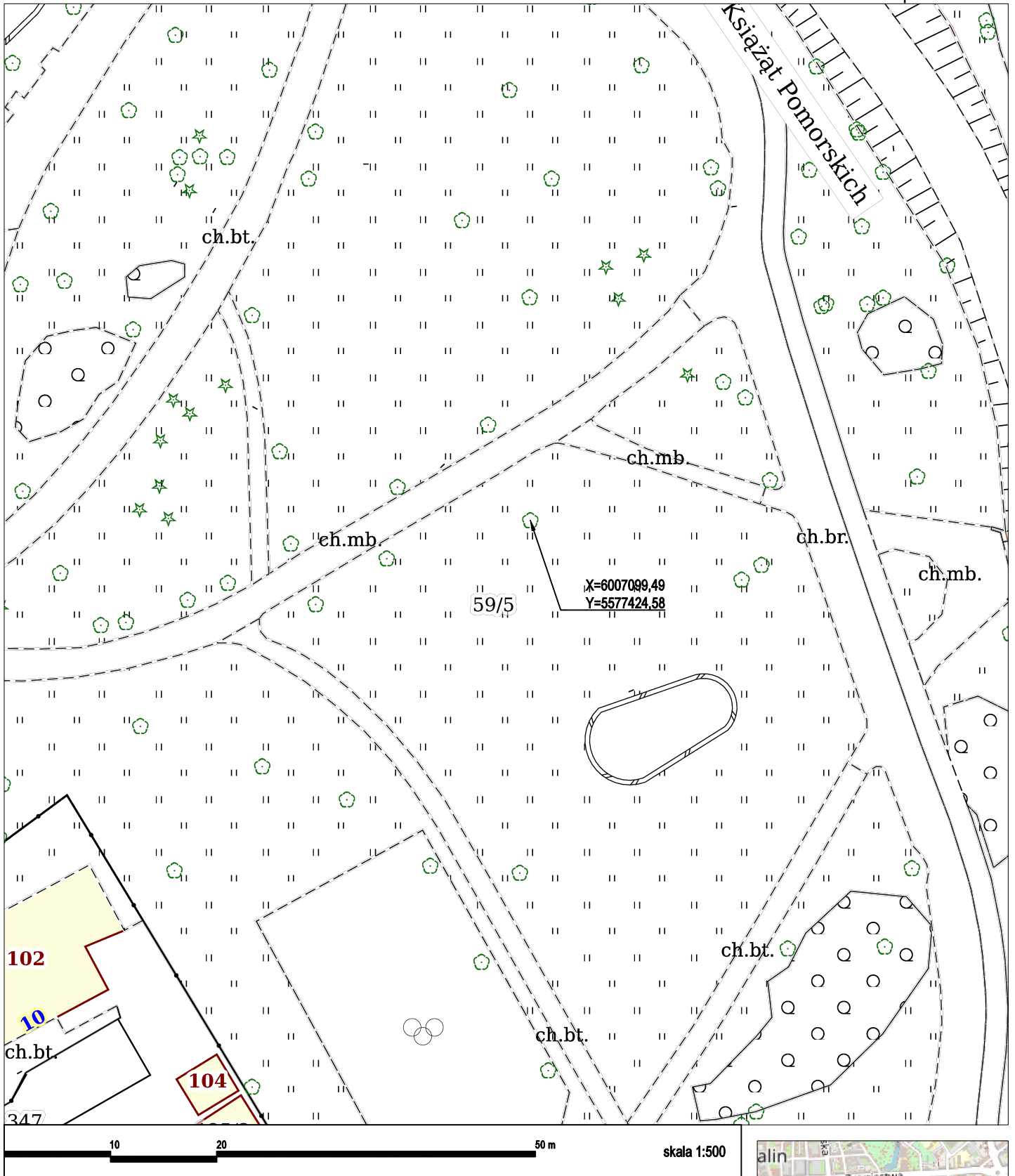
Układ współrzędnych: PL-2000 (5)  
Identyfikator: 326101\_1.0021.59/5  
Nr rej. CRFOP: PL.ZIPOP.1393.PP.3261011.1101  
Obiekt: Koszalin, Park im. Książąt Pomorskich "B"  
Województwo: zachodniopomorskie  
Powiat: M. Koszalin  
Gmina: M. Koszalin  
Obręb: 0021  
Numer działki: 59/5

skala 1:500



# Lokalizacja pomnika przyrody

Załącznik nr 2 do Uchwały nr XI/115/2024  
Rady Miejskiej w Koszalinie  
z dnia 28 listopada 2024 r.

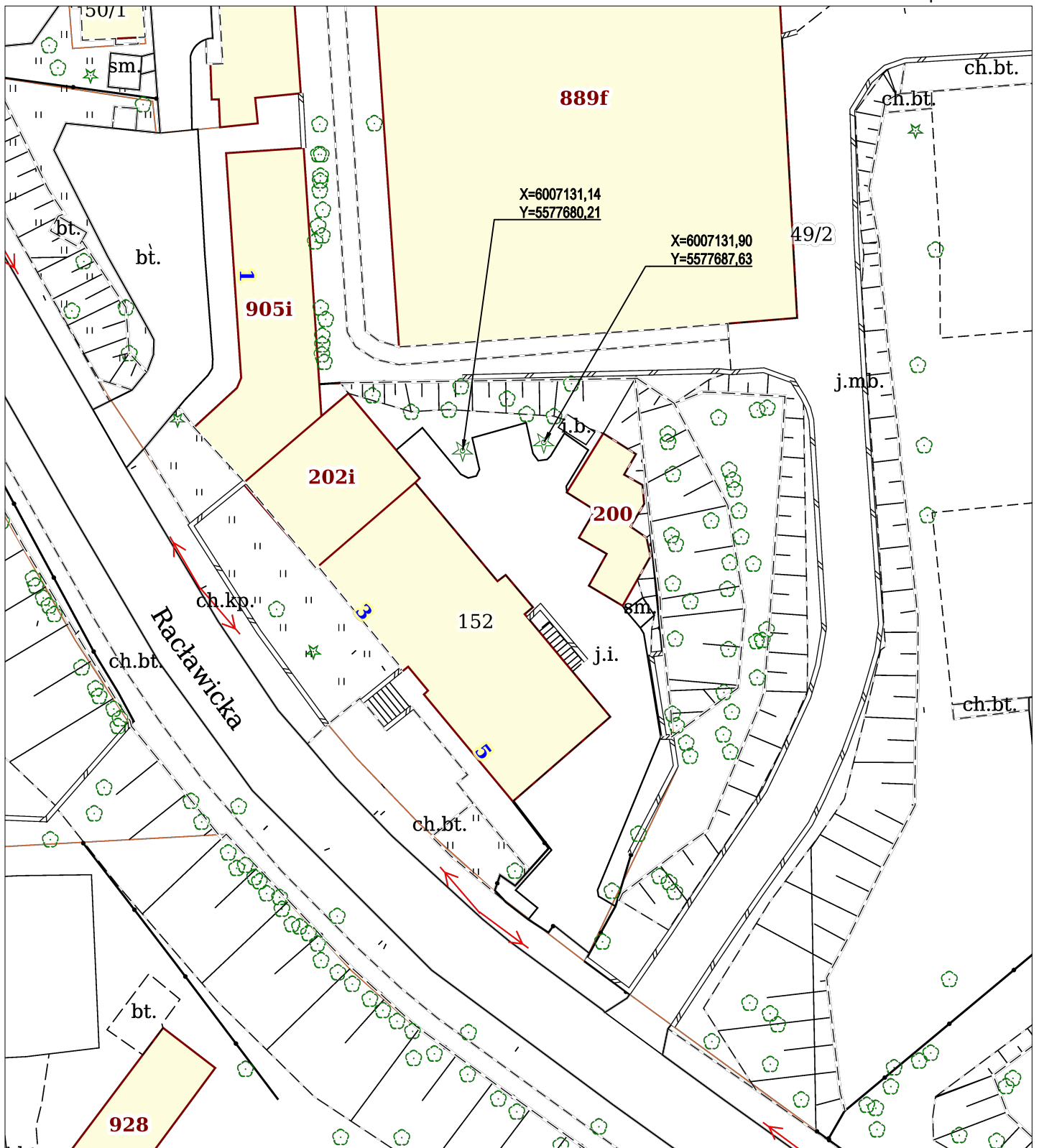


Układ współrzędnych: PL-2000 (5)  
Identyfikator: 326101\_1.0021.59/5  
Nr rej. CRFOP: PL.ZIPOP.1393.PP.3261011.1102  
Obiekt: Koszalin, Park im. Książąt Pomorskich "B"  
Województwo: zachodniopomorskie  
Powiat: M. Koszalin  
Gmina: M. Koszalin  
Obręb: 0021  
Numer działki: 59/5



# Lokalizacja pomnika przyrody

Załącznik nr 3 do Uchwały nr XI/115/2024  
Rady Miejskiej w Koszalinie  
z dnia 28 listopada 2024 r.



skala 1:500

Układ współrzędnych: PL-2000 (5)  
Identyfikator: 326101\_1.0021.152  
Nr rej. CRFOP: PL.ZIPOP.1393.PP.3261011.1090  
Obiekt: Koszalin, ul. Raclawicka  
Województwo: zachodniopomorskie  
Powiat: M. Koszalin  
Gmina: M. Koszalin  
Obręb: 0021  
Numer działki: 152



Załącznik nr 4  
do Uchwały nr XI/115/2024  
Rady Miejskiej w Koszalinie  
z dnia 28 listopada 2024 r.

<b>Zestawienie znoszonych pomników przyrody</b>						
<b>Nr</b>	<b>Gatunek drzewa</b>	<b>Nr działki</b>	<b>Obręb</b>	<b>Nr rej. CRFOP</b>	<b>Współrzędne PL-2000 (5)</b>	
					<b>X</b>	<b>Y</b>
1.	wierzba biała	59/5	0021	PL.ZIPOP.1393.PP.3261011.1101	6006903,00	5577476,03
2.	wierzba biała	59/5	0021	PL.ZIPOP.1393.PP.3261011.1102	6007099,49	5577424,58
3.	modrzewie europejskie	152	0021	PL.ZIPOP.1393.PP.3261011.1090	1) 6007131,14	1) 5577680,21
					2) 6007131,90	2) 5577687,63