



DZIENNIK URZĘDOWY

WOJEWÓDZTWA ZACHODNIOPOMORSKIEGO

Szczecin, dnia 15 stycznia 2025 r.

Poz. 257

UCHWAŁA NR VII/40/24 RADY GMINY ŚWIESZYNO

z dnia 28 listopada 2024 r.

w sprawie uchwalenia miejscowego planu zagospodarowania przestrzennego Gminy Świeszyno dla działek nr 96/1 i 96/2 w obrębie Dunowo

Na podstawie art. 18 ust. 2 pkt 5 i 15 ustawy z dnia 8 marca 1990 r. o samorządzie gminnym (t.j. Dz. U. z 2024 r. poz. 1465 z późn. zm.) oraz art. 20 ust. 1 ustawy z dnia 27 marca 2003 r. o planowaniu i zagospodarowaniu przestrzennym (t.j. Dz. U. z 2024 r. poz. 1130) w związku z art. 67 ust. 3 ustawy z dnia 7 lipca 2023 r. o zmianie ustawy o planowaniu i zagospodarowaniu przestrzennym oraz niektórych innych ustaw (Dz. U. z 2023 r. poz. 1688) uchwała się, co następuje:

Rozdział 1. USTALENIA OGÓLNE

§ 1. 1. Zgodnie z uchwałą nr LXV/417/23 Rady Gminy Świeszyno z dnia 29 czerwca 2023 r. w sprawie przystąpienia do sporządzania miejscowego planu zagospodarowania przestrzennego Gminy Świeszyno dla działek nr 96/1 i 96/2 w obrębie Dunowo, po stwierdzeniu, że plan miejscowy nie narusza ustaleń Studium uwarunkowań i kierunków zagospodarowania przestrzennego gminy Świeszyno (t.j. uchwała nr LXIX/446/23 Rady Gminy Świeszyno z dnia 14 grudnia 2023 r.) uchwała się miejscowy plan zagospodarowania przestrzennego Gminy Świeszyno dla działek nr 96/1 i 96/2 w obrębie Dunowo, zwany dalej planem miejscowym.

2. Planem miejscowym jest objęty obszar o powierzchni 3,06 ha.

3. Przedmiotem ustaleń planu miejscowego jest przeznaczenie obszaru pod teren usług lub produkcji, wraz z niezbędną infrastrukturą techniczną i komunikacyjną.

4. Granice planu miejscowego określono na załączniku nr 1 do uchwały.

5. Integralnymi częściami uchwały są:

- 1) rysunek planu miejscowego w skali 1:2000 wraz z wrysem ze Studium uwarunkowań i kierunków zagospodarowania przestrzennego gminy Świeszyno dla obszaru objętego planem miejscowym, stanowiący załącznik nr 1 do uchwały;
- 2) rozstrzygnięcie o sposobie rozpatrzenia uwag do projektu planu miejscowego, stanowiące załącznik nr 2 do uchwały;
- 3) rozstrzygnięcie o sposobie realizacji, zapisanych w planie miejscowym, inwestycji z zakresu infrastruktury technicznej, które należą do zadań własnych gminy oraz zasadach ich finansowania, zgodnie z przepisami o finansach publicznych, stanowiące załącznik nr 3 do uchwały;
- 4) zbiór danych przestrzennych zawartych w planie miejscowym, stanowiący załącznik nr 4 do uchwały.

§ 2. Na terenie objętym planem miejscowym nie występują:

- 1) obiekty wpisane do rejestru zabytków;
- 2) obszary przestrzeni publicznych;
- 3) tereny górnicze, tereny szczególnego zagrożenia powodzią, obszary osuwania się mas ziemnych i krajobrazy priorytetowe.

§ 3. Przez pojęcia użyte w niniejszej uchwale należy rozumieć:

- 1) udział powierzchni zabudowy – w rozumieniu definicji zawartej w ustawie z dnia 7 lipca 2023 r. o zmianie ustawy o planowaniu i zagospodarowaniu przestrzennym oraz niektórych innych ustaw (Dz. U. z 2023 r. poz. 1688);
- 2) powierzchnia biologicznie czynna – w rozumieniu definicji zawartej w ustawie z dnia 7 lipca 2023 r. o zmianie ustawy o planowaniu i zagospodarowaniu przestrzennym oraz niektórych innych ustaw (Dz. U. z 2023 r. poz. 1688);
- 3) udział powierzchni biologicznie czynnej – w rozumieniu definicji zawartej w ustawie z dnia 7 lipca 2023 r. o zmianie ustawy o planowaniu i zagospodarowaniu przestrzennym oraz niektórych innych ustaw (Dz. U. z 2023 r. poz. 1688);
- 4) wysokość zabudowy – w rozumieniu definicji zawartej w ustawie z dnia 7 lipca 2023 r. o zmianie ustawy o planowaniu i zagospodarowaniu przestrzennym oraz niektórych innych ustaw (Dz. U. z 2023 r. poz. 1688);
- 5) nadziemna intensywność zabudowy – w rozumieniu definicji zawartej w ustawie z dnia 7 lipca 2023 r. o zmianie ustawy o planowaniu i zagospodarowaniu przestrzennym oraz niektórych innych ustaw (Dz. U. z 2023 r. poz. 1688);
- 6) nieprzekraczalna linia zabudowy – linia ograniczająca obszar, na którym ustala się wznoszenie budynków; linia zabudowy może zostać przekroczona o nie więcej niż 0,8 m w przypadku okapów i gzymsów oraz nie więcej niż 1,5 m w przypadku balkonów, tarasów, schodów zewnętrznych, zadaszeń nad wejściami, pochylni, ramp itp. o ile nie narusza przepisów odrębnych, w tym przepisów o drogach publicznych. Linia zabudowy nie dotyczy podziemnych części budynków znajdujących się całkowicie poniżej poziomu terenu, o ile nie narusza przepisów odrębnych, w tym przepisów o drogach publicznych;
- 7) zabudowa – budynek lub budynki;
- 8) zabudowa usługowa - zabudowa zlokalizowana na terenie usług;
- 9) zabudowa przemysłowa – zabudowa zlokalizowana na terenie produkcji.

§ 4. Przebieg linii rozgraniczających dla celów opracowań geodezyjnych należy określać poprzez odczyt osi odpowiednich linii z rysunku planu miejscowego.

Rozdział 2. **USTALENIA SZCZEGÓŁOWE**

§ 5. 1. Ustalenia dla terenu o symbolu **1U-P** o powierzchni 3,06 ha:

- 1) teren usług lub produkcji;
- 2) dopuszcza się realizację niezbędnej infrastruktury technicznej i komunikacyjnej;
- 3) dla działek zabudowanych niezgodnie z ustaleniami planu miejscowego dopuszcza się zachowanie istniejącej zabudowy, dopuszcza się jej remonty i przebudowę, dopuszcza się jej rozbudowę, nadbudowę i zmianę sposobu użytkowania na nowe funkcje zgodnie z ustaleniami planu miejscowego;
- 4) dopuszcza się realizację budynków przy granicy działek budowlanych lub w odległości 1,5 m od granicy działek budowlanych;
- 5) w korytarzach ochrony funkcyjnej napowietrznych linii elektroenergetycznych średniego napięcia, wyznaczonych na rysunku planu, o szerokości 15,0 m (t.j. po 7,5 m od osi linii w każdą stronę), obowiązuje zakaz zabudowy z wyłączeniem obiektów elektroenergetycznych. Zakaz nie dotyczy infrastruktury technicznej i komunikacyjnej, przecinających korytarze. W korytarzach ochrony funkcyjnej obowiązuje zakaz sadzenia roślinności o wysokości przekraczającej 3 m nad poziomem terenu. Dopuszcza się likwidację korytarzy po przeniesieniu, skablowaniu lub likwidacji linii;

- 6) obowiązuje udział powierzchni biologicznie czynnej nie mniejszy niż 10%;
- 7) obowiązuje udział powierzchni zabudowy nie większy niż 70%;
- 8) obowiązuje minimalna intensywność zabudowy równa 0, obowiązuje maksymalna nadziemna intensywność zabudowy nie większa niż 2,1;
- 9) obowiązuje wysokość budynków nie większa niż 15,0 m,
- 10) obowiązuje wysokość wolno stojących lub przybudowanych obiektów budowlanych, nie będących budynkami, nie większa niż 20,0 m;
- 11) dopuszcza się podpiwniczenie budynków;
- 12) obowiązują dachy o dowolnej geometrii, nachyleniu i pokryciu.

2. Ustalenia w zakresie infrastruktury technicznej:

- 1) woda - z własnych ujęć wody lub z sieci wodociągowej;
- 2) odprowadzenie ścieków bytowych - do sieci kanalizacji sanitarnej. Do czasu realizacji kanalizacji sanitarnej, obowiązuje gromadzenie ścieków w zbiornikach bezodpływowych lub lokalnych oczyszczalniach ścieków. Po wybudowaniu kanalizacji sanitarnej, zbiorniki należy zlikwidować, a budynki podłączyć do sieci kanalizacji sanitarnej;
- 3) odprowadzenie ścieków przemysłowych – zgodnie z przepisami odrębnymi;
- 4) odprowadzanie wód opadowych i roztopowych - ustala się zagospodarowanie wód w miejscu ich powstawania poprzez wprowadzenie do ziemi, jeżeli pozwalają na to warunki gruntowo-wodne lub odprowadzenie do zbiorników retencyjnych. Dla istniejących obiektów budowlanych dopuszcza się zagospodarowanie wód opadowych lub roztopowych w dotychczasowy sposób. Wody opadowe lub roztopowe, pochodzące z powierzchni zanieczyszczonych wymagają oczyszczenia;
- 5) gaz – z sieci gazociągowej lub ze zbiorników na gaz płynny;
- 6) elektroenergetyka - z sieci elektroenergetycznej. Dopuszcza się pozyskiwanie prądu z alternatywnych, odnawialnych źródeł energii. Wolnostojące urządzenia pozyskujące energię z odnawialnych źródeł energii nie mogą posiadać mocy większej niż 500 kW, urządzenia inne niż wolnostojące mogą posiadać moc dowolną. Uciążliwości środowiskowe urządzeń wytwarzających energię z odnawialnych źródeł energii nie mogą przekraczać standardów ustalonych dla danego rodzaju terenu, na którym się znajdują i z którym sąsiadują;
- 7) teletechnika - bezprzewodowo lub z sieci kablowej;
- 8) zaopatrzenie w ciepło - indywidualne, niskoemisyjne lub nieemisyjne sposoby zaopatrzenia w ciepło, wykorzystujące technologie grzewcze o wysokiej sprawności, w tym ogrzewanie elektryczne lub z odnawialnych źródeł energii. Wolnostojące urządzenia pozyskujące energię z odnawialnych źródeł energii nie mogą posiadać mocy większej niż 500 kW, urządzenia inne niż wolnostojące mogą posiadać moc dowolną. Uciążliwości środowiskowe urządzeń wytwarzających energię z odnawialnych źródeł energii nie mogą przekraczać standardów ustalonych dla danego rodzaju terenu, na którym się znajdują i z którym sąsiadują;
- 9) gospodarowanie odpadami - zgodnie z przepisami o odpadach;
- 10) na obszarze planu miejscowego mogą występować urządzenia melioracji wodnych w postaci rowów i systematycznej sieci drenarskiej, urządzenia te podlegają ochronie. W przypadku kolizji planowanej inwestycji z powyższymi urządzeniami należy je przebudować;
- 11) dopuszcza się budowę nowych, przebudowę, rozbudowę lub likwidację istniejących sieci uzbrojenia terenu, w tym urządzeń melioracyjnych. Dopuszcza się realizację sieci niskonapięciowych dla telekomunikacji, telewizji kablowej, ochrony obiektów i innych. Dopuszcza się realizację innych obiektów budowlanych i urządzeń infrastruktury technicznej, wynikających z technicznych warunków realizacji inwestycji.

3. Ustalenia w zakresie obsługi komunikacyjnej:

- 1) obsługa w zakresie komunikacji z dróg publicznych, w tym poprzez drogi wewnętrzne lub dojazdy, znajdujące się poza granicami planu miejscowego;
- 2) dopuszcza się wydzielenie dojazdów do działek budowlanych o szerokości nie mniejszej niż 10,0 m, a jeżeli zostaną one wytyczone jako ślepe, wówczas na ich zakończeniu winny znaleźć się place do nawracania o wymiarach zgodnych z przepisami dla dróg pożarowych. Na zjazdach dojazdów na drogi publiczne i drogi wewnętrzne należy stosować narożne ścięcia linii rozgraniczających nie mniejsze niż 5 m x 5 m. Wydzielone dojazdy winny stanowić jednocześnie pasy technologiczne dla infrastruktury technicznej;
- 3) obowiązuje zabezpieczenie miejsc postojowych w ilości wynikającej z programu inwestycji w obrębie działek budowlanych, tj.:
 - a) należy przyjąć nie mniej niż 1 miejsce na 5 zatrudnionych na najliczniejszej zmianie, jednocześnie nie mniej niż 3,
 - b) jednocześnie należy przyjąć nie mniej niż 1 miejsce przeznaczone na parkowanie pojazdów zaopatrzonych w kartę parkingową jeśli liczba miejsc wynosi 6-15, 2 miejsca jeśli liczba miejsc wynosi 16-40, 3 miejsca jeśli liczba miejsc wynosi 41-100, 4% ogólnej liczby miejsc jeśli ogólna liczba miejsc wynosi więcej niż 100. Przez miejsce postojowe dla pojazdów zaopatrzonych w kartę parkingową należy rozumieć miejsce postojowe spełniające wszystkie wymogi przepisów odrębnych dotyczących miejsca postojowego dla osób niepełnosprawnych, zlokalizowane w częściach wspólnych nieruchomości na poziomie terenu lub w budynku na kondygnacjach dostępnych dla osób niepełnosprawnych,
 - c) przez miejsce postojowe należy rozumieć miejsce na samochód wydzielone na terenie nieruchomości, w budynku lub pod wiatą.

4. Ustalenia w zakresie zasad i warunków podziału nieruchomości:

- 1) dla działek budowlanych przeznaczonych pod zabudowę usługową i zabudowę przemysłową ustala się wielkość nie mniejszą niż 1000 m²;
- 2) powyższe wielkości nie dotyczą podziału w celu powiększenia sąsiedniej nieruchomości przeznaczonej na cele usługowe lub przemysłowe, regulacji granic lub podziału działek budowlanych przeznaczonych pod infrastrukturę techniczną lub komunikacyjną, dla których ustala się podziały nieruchomości dowolne;
- 3) dopuszcza się połączenie nieruchomości zgodnie z przepisami o gospodarce nieruchomościami.

5. Ustalenia w zakresie zasad i warunków scalania i podziału nieruchomości:

- 1) dla działek budowlanych przeznaczonych pod infrastrukturę techniczną i komunikacyjną ustala się wielkość dowolną;
- 2) dla działek budowlanych przeznaczonych pod zabudowę usługową i zabudowę przemysłową ustala się wielkość działki budowlanej nie mniejszą niż 900 m²;
- 3) ustala się minimalną szerokość frontu działki budowlanej nie mniejszą niż 6m;
- 4) ustala się dowolną maksymalną szerokość frontu działki budowlanej;
- 5) ustala się kąt położenia granic działki budowlanej w stosunku do pasa drogowego nie mniejszy niż 45° i nie większy niż 135°.

6. Ustalenia inne:

- 1) zakazuje się lokalizacji tymczasowych obiektów budowlanych oraz tymczasowego zagospodarowania i użytkowania terenu, niezgodnych z przeznaczeniem terenu ustalonym w planie miejscowym;
- 2) cały obszar planu został zaliczony do rodzaju terenów, dla których nie określa się dopuszczalnego poziomu hałasu w środowisku.

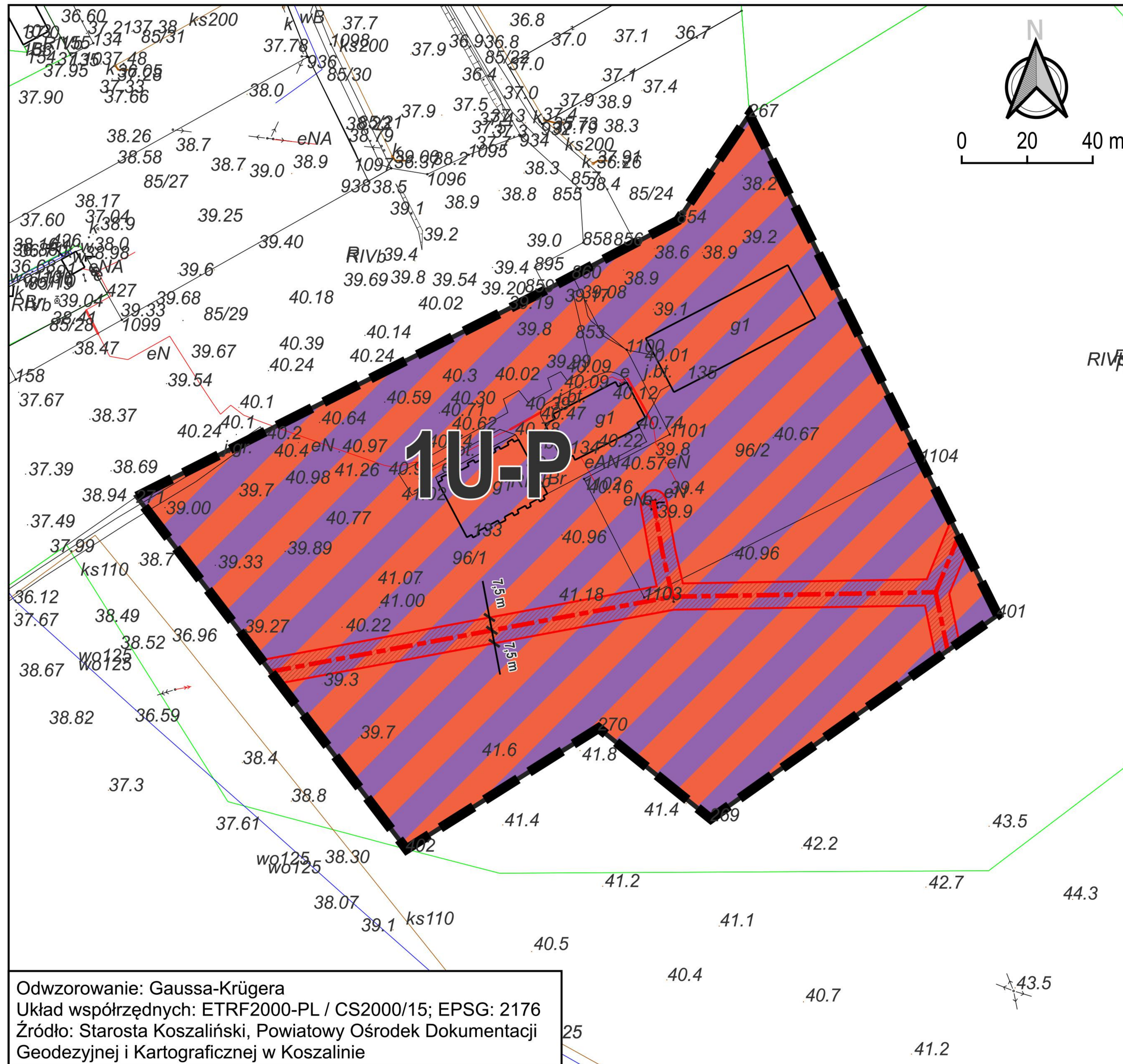
Rozdział 3. USTALENIA KOŃCOWE

§ 7. Dla całego obszaru planu ustala się 30% stawkę, służącą do naliczania jednorazowej opłaty w stosunku do wzrostu wartości nieruchomości w momencie zbywania nieruchomości.

§ 8. Uchwała wchodzi w życie po upływie 14 dni od ogłoszenia jej w Dzienniku Urzędowym Województwa Zachodniopomorskiego i podlega publikacji na stronie internetowej Urzędu Gminy Świeszyno.






Przewodniczący Rady Gminy

Bogdan Koryga

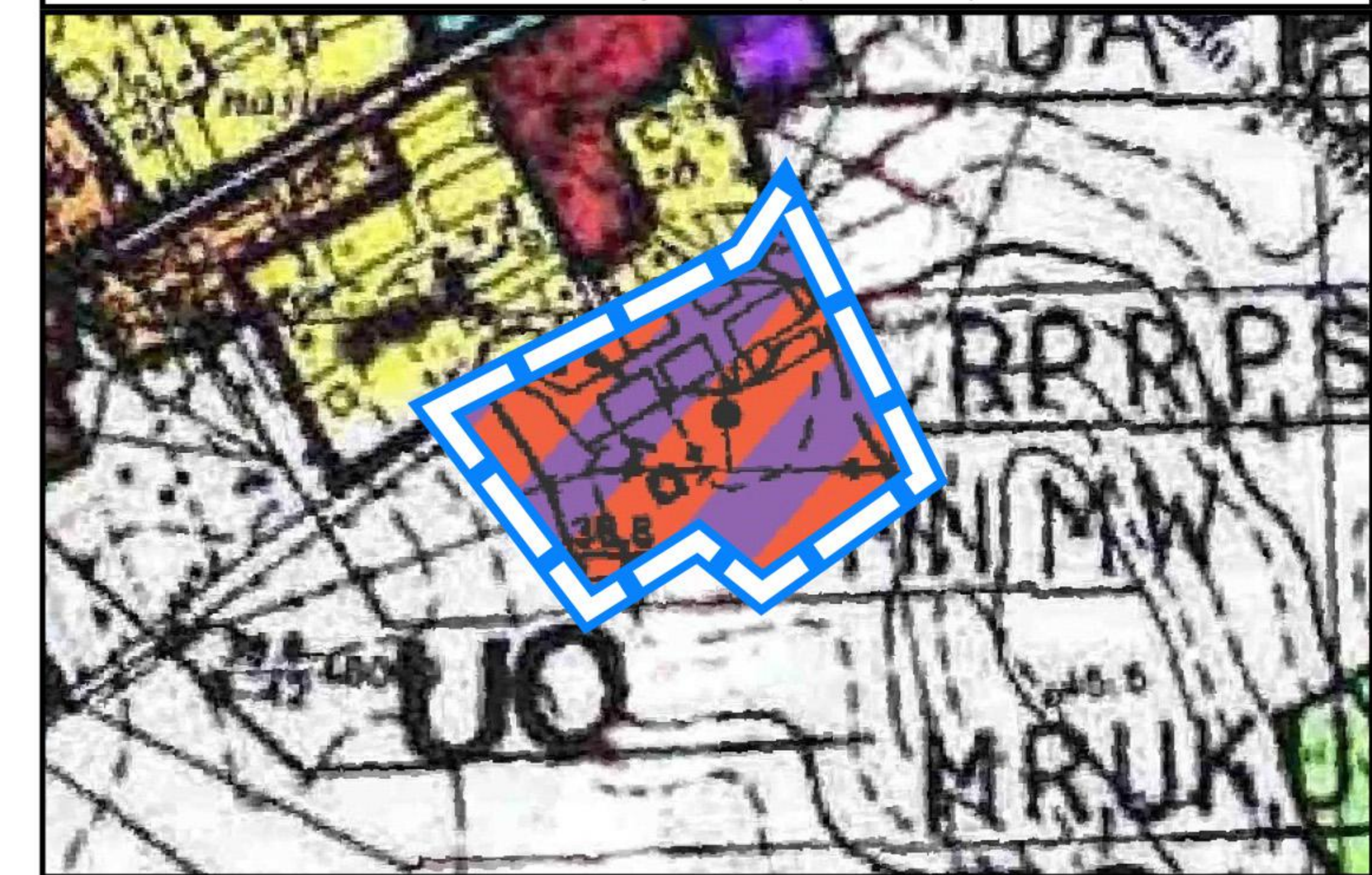


Miejscowy plan zagospodarowania przestrzennego Gminy Świeszyno
dla działek nr 96/1 i 96/2 w obrębie Dunowo
skala 1:2 000


LEGENDA

-  Granica obszaru objętego miejscowym planem zagospodarowania przestrzennego
-  Linia rozgraniczająca tereny o różnym przeznaczeniu lub różnych zasadach zagospodarowania
-  oś napowietrznej linii elektroenergetycznej średniego napięcia
-  korytarz ochrony funkcyjnej napowietrznej linii elektroenergetycznej średniego napięcia
- przeznaczenie terenu
-  **U-P** teren usług lub produkcji

Wyrys ze Studium Uwarunkowań i Kierunków Zagospodarowania Przestrzennego Gminy Świeszyno



KIERUNKI ZAGOSPODAROWANIA PRZESTRZENNEGO

-  tereny zabudowy usługowej lub produkcji

Odwzorowanie: Gaussa-Krügera
Układ współrzędnych: ETRF2000-PL / CS2000/15; EPSG: 2176
Źródło: Starosta Koszaliński, Powiatowy Ośrodek Dokumentacji Geodezyjnej i Kartograficznej w Koszalinie

KOD	Numer	Symbol	Powierzchnia [ha]
2_-3_	1	U-P	3,06

Załącznik Nr 2 do uchwały Nr VII/40/24
Rady Gminy Świeszyno
z dnia 28 listopada 2024 r.

**ROZSTRZYGNĘCIE W SPRAWIE UWAG WNIESIONYCH DO PROJEKTU PLANU
MIEJSCOWEGO**

Na podstawie art. 20 ust. 1 ustawy z dnia 27 marca 2003 r. o planowaniu i zagospodarowaniu przestrzennym (t.j. Dz. U. z 2024 r. poz. 1130) Rada Gminy Świeszyno rozstrzyga, co następuje:

Do projektu planu miejscowego, wyłożonego do publicznego wglądu wraz z prognozą oddziaływania na środowisko nie wniesiono uwag.

Załącznik Nr 3 do uchwały Nr VII/40/24
Rady Gminy Świeszyno
z dnia 28 listopada 2024 r.

**ROZSTRZYGNIĘCIE O SPOSOBIE REALIZACJI, ZAPISANYCH W PLANIE MIEJSCOWYM,
INWESTYCJI Z ZAKRESU INFRASTRUKTURY TECHNICZNEJ, KTÓRE NALEŻĄ DO ZADAŃ
WŁASNYCH GMINY ORAZ ZASADACH ICH FINANSOWANIA, ZGODNIE Z PRZEPISAMI
O FINANSACH PUBLICZNYCH**

Na obszarze miejscowego planu nie występują urządzenia z zakresu infrastruktury technicznej, które należą do zadań własnych gminy.

Załącznik Nr 4 do uchwały Nr VII/40/24

Rady Gminy Świeszyno

z dnia 28 listopada 2024 r.

Zalacznik4.gml

Dane przestrzenne, o których mowa w art. 67a ust. 3 i 5 ustawy z dnia 27 marca 2003 r. o planowaniu i zagospodarowaniu przestrzennym t.j. Dz. U. z 2024 r. poz. 1130) ujawnione zostaną po kliknięciu w ikonę.