



# DZIENNIK URZĘDOWY

## WOJEWÓDZTWA ZACHODNIOPOMORSKIEGO

---

Szczecin, dnia 27 stycznia 2025 r.

Poz. 361

### UCHWAŁA NR IX/78/2025 RADY GMINY KOŁOBRZEG

z dnia 20 stycznia 2025 r.

#### **w sprawie rozszerzenia zasięgu nazwy ulicy Dobrawy w miejscowości Budzistowo**

Na podstawie art. 18 ust. 2 pkt 13 ustawy z dnia 8 marca 1990 r. o samorządzie gminnym (Dz. U. z 2024 r. poz. 1465 z późn. zm.<sup>1)</sup>) oraz art. 8 ust. 1a ustawy z dnia 21 marca 1985 r. o drogach publicznych. (Dz. U. z 2024 r. poz. 320 z późn. zm.<sup>2)</sup>) Rada Gminy Kołobrzeg uchwala, co następuje:

**§ 1. 1.** Rozszerza się zasięg nazwy ulicy Dobrawy położonej w Budzistowie, poprzez dodanie działek nr 6/91, 6/97, 6/94 położonych w obrębie ewidencyjnym Budzistowo.

2. Położenie i przebieg ulicy wymienionej w ust. 1 oznaczone jest na mapie stanowiącej załącznik do niniejszej uchwały.

**§ 2.** Wykonanie uchwały powierza się Wójtowi Gminy Kołobrzeg.

**§ 3.** Uchwała wchodzi w życie po upływie 14 dni od dnia ogłoszenia w Dzienniku Urzędowym Województwa Zachodniopomorskiego.

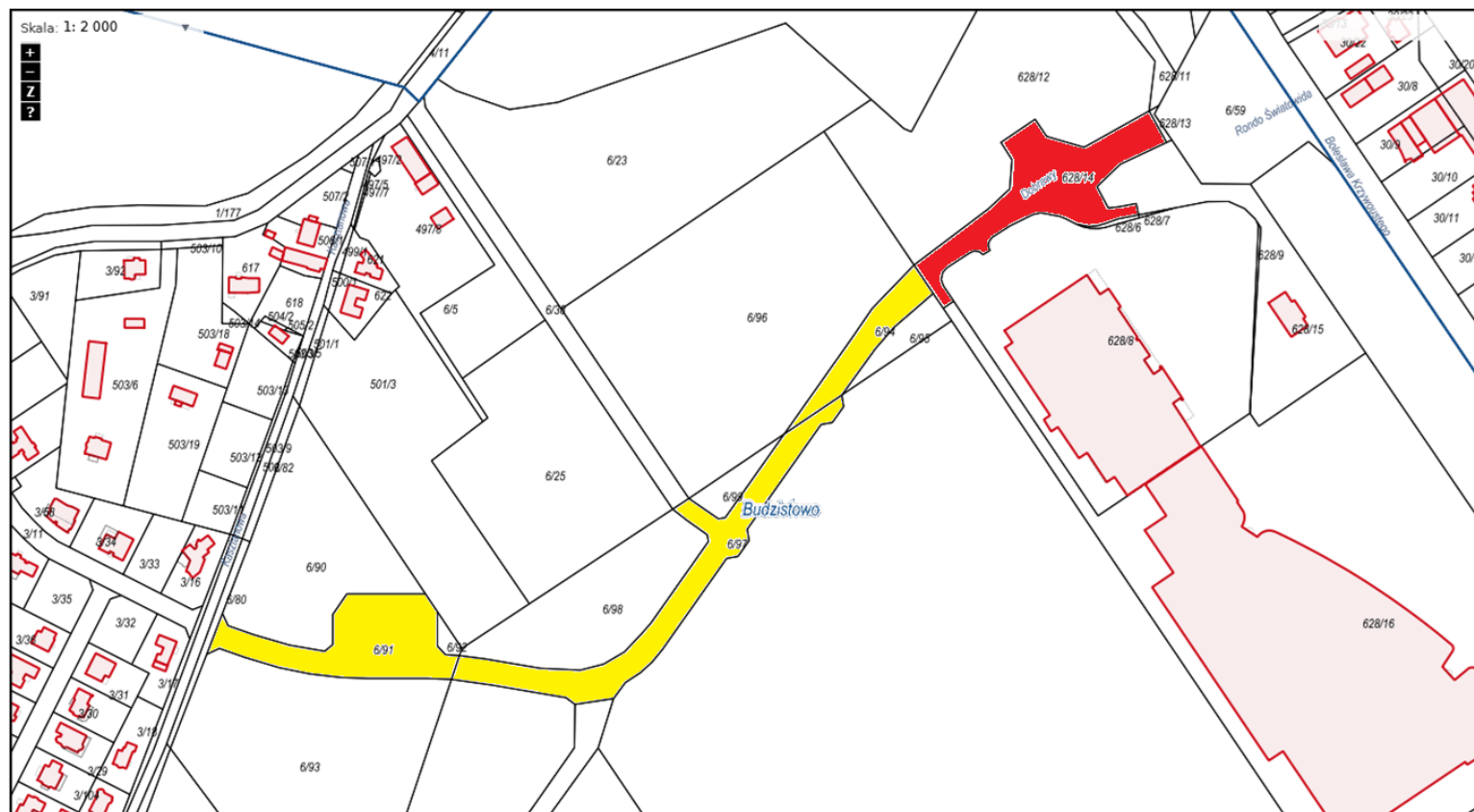
Przewodniczący Rady Gminy



**Krzysztof Chabaj**

---

<sup>1)</sup> zmiany niniejszej ustawy zostały ogłoszone w Dz. U. z 2024 r. poz. 1572, poz. 1907, poz. 1940

<sup>2)</sup> zmiany niniejszej ustawy zostały ogłoszone w Dz. U. z 2024 r. poz. 1222.

Załącznik nr 1 do Uchwały Nr IX/78/2025  
Rady Gminy Kołobrzeg z dnia 20 stycznia 2025 r.

-  - przebieg i granice dz. nr 6/91, 6/97, 6/94, ulica Dobrawy (rozszerzony przebieg)
-  - przebieg istniejącej ul. Dobrawy