



DZIENNIK URZĘDOWY

WOJEWÓDZTWA ZACHODNIOPOMORSKIEGO

Szczecin, dnia 31 stycznia 2025 r.

Poz. 440

UCHWAŁA NR IX/146/24 RADY MIASTA KOŁOBRZEG

z dnia 18 grudnia 2024 r.

zmieniająca uchwałę w sprawie uchwalenia Statutu Uzdrowiska Kołobrzeg

Na podstawie art. 41 ust. 1 i 2 ustawy z dnia 28 lipca 2005 r. o lecznictwie uzdrowiskowym, uzdrowiskach i obszarach ochrony uzdrowiskowej oraz o gminach uzdrowiskowych (Dz. U. z 2024 r. poz. 1420 i 1572) Rada Miasta Kołobrzeg uchwala, co następuje:

§ 1. W uchwale Nr XL/526/13 Rady Miasta Kołobrzeg z dnia 26 listopada 2013 r. w sprawie uchwalenia Statutu Uzdrowiska Kołobrzeg (Dz. Urz. Woj. Zachodniopomorskiego poz. 4481 oraz z 2015 r. poz. 1732) wprowadza się następujące zmiany:

1) § 1 otrzymuje brzmienie:

„§ 1. Dla Uzdrowiska Kołobrzeg uchwala się niniejszy Statut Uzdrowiska Kołobrzeg”;

2) § 2 otrzymuje brzmienie:

„§ 2. Na obszarze Uzdrowiska Kołobrzeg wydziela się następujące strefy ochronne:

1) strefę „A” o łącznej powierzchni ok. 748,57 ha, podzieloną na dwie części: wschodnią „Aw” o powierzchni ok. 654,44 ha i zachodnią „Az” o powierzchni ok. 94,13 ha, których granice przebiegają następująco:

a) „Aw” - począwszy od wschodniego punktu granicznego dzielnic „Ogrody” i „Podczele” tj. działek: drogowej nr 15 obr. 8 (ul. Koszalińskiej) i kolejowej nr 4 obr. 15, na zachód północną granicą dzielnic „Podczele” i „Ogrody” do południowo zachodniej granicy tych dzielnic, dalej północną granicą działki kolejowej nr 1 obr. 14 do skrzyżowania ulic Wschodniej i 4 Dywizji Wojska Polskiego, gdzie załamuje się w kierunku północnym i biegnie ul. 4 Dywizji Wojska Polskiego wzdłuż zachodniej i północnej granicy działki drogowej nr 23 obr. 6, następnie na północ i dalej na zachód i na północ granicami Parku im. A. Fredry, tj. wzdłuż granic działki nr 118 i wzdłuż zachodniej granicy działki nr 94/3 obr. 5, aż do przecięcia ze wschodnią granicą dzielnicy „Ogrody”, dalej wzdłuż tej granicy, aż do punktu granicznego z działką nr 93 obr. 5, dalej wzdłuż granicy tej działki aż do punktu granicznego działki nr 93 i działki drogowej nr 91/16 obr. 5 (ul. A. Fredry), dalej przez tę działkę, aż do punktu granicznego z działkami nr 89/4 i 47/1 obr. 5; następnie wzdłuż ul. T. Kościuszki południową granicą działki nr 47/1 obr. 5 do północnego naroża działki nr 87 obr. 5; dalej na południe wzdłuż zachodniej granicy działki nr 89/1 obr. 5 aż do ul. J. Kasprówicza - granicy z działką drogową nr 90 obr. 5; następnie północnymi granicami działek drogowych nr 90 obr. 5 (ul. J. Kasprówicza) i 63/2 obr. 4 (ul. Zdrojowej) aż do punktu granicznego z działkami nr 61/1 i 56 obr. 4 (ul. W. Reymonta); dalej przez działkę drogową nr 63/1 obr. 4 (ul. Zdrojową) aż do punktu granicznego z działkami nr 118/4 i 119 obr. 4; następnie na południe wzdłuż zachodniej granicy działki nr 119 obr. 4; dalej przez działkę nr 117 obr. 4 aż do punktu granicznego z działkami nr 116/4 i 120 obr. 4 (ul. Solna); następnie wschodnią granicą działki nr 116/4 obr. 4 i zachodnią granicą działki kolejowej nr 103/7 obr. 12 do ul. Portowej - działka drogowa nr 136 obr. 4, dalej ul. Portową - wzdłuż północnej granicy tej działki, aż do punktu na przedłużeniu wschodniej granicy działki nr 151 obr. 4; następnie przez działkę drogową nr 136 obr. 4 (ul. Portową) aż do punktu granicznego z działkami nr 151 i 152 obr. 4; dalej wschodnią granicą działek nr 151 i 162/11 obr. 4, południową granicą działki nr 162/11 obr. 4 i zachodnią granicą działek nr 162/11 i 151 obr. 4; następnie po przedłużeniu zachodniej granicy działki nr 151 przez działkę drogową nr 136 obr. 4 (ul. Portową) do południowej granicy działki nr 133/2 obr. 4, dalej do punktu granicznego działek nr 133/2 i 135/2 obr. 4; następnie zachodnią granicą działki nr 135/2 obr. 4 i dalej na zachód ul. Spacerową wzdłuż południowej granicy działki drogowej nr 122 obr. 4, przez działkę drogową nr 48/2 obr. 4 (ul. A. Mickiewicza) aż do punktu granicznego z działkami nr 109/2 i 41 obr. 4; następnie na południe i zachód granicami działki nr 109/1 obr. 4; dalej południowymi granicami działek nr 109/2, 107/1 i 105 obr. 4; następnie na północ i na wschód granicami działki nr 105 obr. 4 aż do granicy z działką nr 109/2 obr. 4 i dalej przez działkę drogową nr 41 obr. 4 (ul. Spacerową); następnie wzdłuż zachodniej granicy działki nr 40/2 obr. 4, przez działkę nr 40/5 obr. 4 i działkę drogową nr 39/1 obr. 4 (ul. Towarową); dalej zachodnią granicą działki nr 38/2 obr. 4, przecinając ul. Obrońców Westerplatte - działkę nr 19/3 obr. 4; następnie na północny zachód i na północ wzdłuż granic działki nr 5/9 obr. 4 (Park im. St. Żeromskiego), do przecięcia się granic działek nr 5/9 i 5/10 obr. 4, dalej zachodnią granicą działki nr 5/10 obr. 4; dalej wschodnią granicą działki nr 3/30 obr. 4 i dalej na północ przez działki nr 1/7 i 1/6 obr. 4 do przedłużenia tej granicy z północną granicą dzielnicy „Solne Zdroje”; następnie na wschód wzdłuż północnej granicy tej dzielnicy, następnie północnej granicy dzielnicy „Ogrody” i dalej wzdłuż północnej granicy dzielnicy „Podczele”, aż do punktu na przedłużeniu granicy działek nr 30 i 31 obr. 8, dalej południową granicą działki nr 30 obr. 8 aż do punktu na przedłużeniu wschodniej granicy działki nr 4/383 obr. 8, dalej na południe wschodnimi granicami działek nr 4/384, 4/274, 4/323, 4/438, 4/176 i 4/177 obr. 8 (wzdłuż zachodniej granicy działki drogowej ul. Brzeskiej), następnie na zachód południową granicą działki nr 4/177 obr. 8 aż do wschodniej granicy działki nr 4/269 obr. 8 i dalej na południe, południowy wschód i południowy zachód granicami działek nr 4/269, 4/270, 4/375, 3/2, 1/7 i 1/6 obr. 8, aż do punktu granicznego działek nr 1/6 i 8/2 obr. 8 i dalej na przedłużeniu do południowej granicy działki drogowej nr 15 obr. 8 (ul. Koszalińskiej), a następnie w kierunku zachodnim południową granicą dzielnicy „Podczele”, tj. działki drogowej nr 15 obr. 8 (ul. Koszalińska) aż do wschodniego punktu granicznego z działką kolejową nr 4 obr. 15,

- b) „Az” - począwszy od południowego punktu granicznego działek nr 3/1 i nr 3/2 obr. 1 na północ wzdłuż granicy tych działek i dalej na przedłużeniu aż do granicy dzielnicy „Zachodnia”, dalej na północ wzdłuż granicy tej dzielnicy, następnie na wschód wzdłuż granicy tej dzielnicy aż do punktu granicznego działek nr 389 obr. 2 i nr 19 obr. 3 dalej na południowy wschód wzdłuż granicy pomiędzy obrębami geodezyjnymi nr 2 i nr 3 aż do granicy z działką drogową nr 198 obr. 2 (ul. Wiosenna); dalej na południowy zachód wzdłuż zachodniej granicy tej działki aż do granicy z działką nr 7/1 obr. 2, następnie na południowy wschód i południe wzdłuż granic tej działki aż do punktu granicznego z działką drogową nr 5 obr. 2 (ul. K. Arciszewskiego), dalej na południowy wschód i południowy zachód wzdłuż granic tej działki aż do punktu granicznego z działkami nr 120/1 i 120/6 obr. 2; następnie na południowy wschód i południe wzdłuż granicy tych działek aż do punktu granicznego z działkami nr 49 i 115 obr. 2, dalej na południowy zachód wzdłuż granicy tych działek aż do punktu granicznego z działką drogową nr 14 obr. 2 (ul. Klonowa) i na południowy zachód wzdłuż granicy tej działki, następnie na południowy zachód i zachód wzdłuż północnych granic działki drogowej nr 12/2 obr. 2 (ul. Klonowa) i działki nr 4 obr. 1 aż do punktu granicznego działek nr 3/1 i nr 3/2 obr. 1;
- 2) strefę „B” o łącznej powierzchni ok. 1318,29 ha, obejmującą obszar przyległy do strefy „A” i stanowiący jej otoczenie, podzieloną na dwie części: wschodnią „Bw” o powierzchni ok. 1039,95 ha i zachodnią „Bz” o powierzchni ok. 278,34 ha, których granice przebiegają następująco:
- a) „Bw” - począwszy od północno wschodniego punktu granicznego dzielnic „Zachodnia” i „Solne Zdroje” działek nr 199 obr. 4 i nr 19 obr. 3 – biegnie na wschód, południowy wschód, zachód, północny zachód, południowy zachód, południowy wschód, północny zachód, południe, południowy wschód, południe, północny zachód, południowy zachód, północny zachód i północ wzdłuż południowej granicy dzielnicy „Podczele”, następnie dalej wzdłuż południowych granic dzielnic „Ogrody” i „Lęborskie”, następnie wzdłuż południowej i zachodniej granicy dzielnicy „Rzemieślnicza” do punktu przecięcia z południowo zachodnią granicą dzielnicy „Lęborskie” i dalej na zachód przez działkę nr 418/2 obr. 11 (rzekę Parsętę) a następnie na północny zachód wzdłuż jej zachodniej granicy do punktu granicznego z działkami nr 399/7, 399/8 i 403/6 obr. 11, dalej na południowy zachód wzdłuż południowej granicy działki nr 400/10 obr. 11, następnie na południowy zachód, północny zachód, południowy zachód, północny zachód i zachód granicą działki nr 399/9 obr. 11, następnie południową granicą działki nr 402/2 obr. 11 i dalej przez działkę nr 419/2 obr. 11 do punktu granicznego z działkami nr 324/1 i 324/5 obr. 11, następnie południową granicą działki nr 324/5 obr. 11 i dalej na jej przedłużeniu, aż do jej zachodniej granicy, następnie na północny zachód wzdłuż wschodniego brzegu Kanału Drzewnego (działka nr 417 obr. 11), aż do punktu granicznego z działkami nr 47/2 i 413 obr. 11, dalej wzdłuż wschodniej granicy działki drogowej nr 413 obr. 11 (ul. Solnej) aż do granicy działki nr 418/2 obr. 11 (rzeki Parsęty), następnie przez tę działkę aż do punktu granicznego z działkami nr 159/12 i 104/1 obr. 12; dalej na północny zachód południową granicą dzielnicy „Solne Zdroje” aż do przecięcia z granicą portu morskiego ustanowioną rozporządzeniem Ministra Infrastruktury z dnia 14 października 2021 r. w sprawie ustalenia granicy portu morskiego w Kołobrzegu (Dz. U. poz. 1998); następnie na północ wzdłuż tej granicy aż do punktu granicznego działek nr 162/15, 163/6 i 163/5 obr. 4, następnie na północ wzdłuż zachodniej granicy działki nr 138/2 obr. 4 do punktu granicznego z działką drogową nr 137/7 obr. 4 (ul. Szkolna), dalej przez tę działkę do punktu granicznego z działką nr 196 obr. 4, dalej wzdłuż i przez tę działkę aż do punktu granicznego z działką drogową nr 110 obr. 4 (ul. Portowa), następnie na północ wzdłuż północnej granicy działki nr 99/21 obr. 4 do przecięcia się z działką nr 3/19 obr. 4, dalej na północ wzdłuż granicy działki 3/19 obr. 4, następnie wzdłuż granicy działki nr 3/36 i dalej na północ wzdłuż granicy działki nr 3/39 obr. 4 do południowo zachodniego punktu granicznego dzielnicy „Solne Zdroje”, następnie na północ wzdłuż granicy tej dzielnicy do północnego punktu granicznego dzielnic „Solne Zdroje” i „Zachodnia”,

b) „Bz” - począwszy od punktu granicznego działek nr 7/3 (ul. Zachodnia) i nr 7/2 obr. 1 (na zachodniej granicy dzielnicy „Zachodnia”) - na północ, a następnie na wschód wzdłuż tej granicy dzielnicy, aż do punktu na przedłużeniu przecięcia z granicą portu morskiego ustanowioną rozporządzeniem Ministra Infrastruktury z dnia 14 października 2021 r. w sprawie ustalenia granicy portu morskiego w Kołobrzegu; dalej na południe wzdłuż tej granicy, aż do punktu granicznego działek nr 227/2 obr. 2, 4/31 obr. 3 i 1/2 obr. 10 (skrzyżowanie ulic: Bałtyckiej, Wylotowej i Łososiowej); następnie ul. Wylotową na południowy zachód wzdłuż południowych granic działek nr 227/2 i 226 obr. 2 i dalej w kierunku południowo wschodnim południową granicą działek nr 18/1, 18/2, 18/3, 18/4 i 18/5 obr. 10 do wschodniego punktu granicznego działki nr 152 obr. 10; następnie wschodnią granicą działek nr 152 i 153 obr. 10, dalej na północny zachód południową granicą działki nr 153 obr. 10, aż do przecięcia się jej z granicą działki nr 148 obr. 10; następnie wschodnią granicą działki nr 148 obr. 10 do punktu granicznego działek nr 49/6 i 49/9 obr. 10, dalej przez działkę nr 49/9 obr. 10 do wschodniego punktu granicznego z działką nr 48/1 obr. 10; następnie wschodnią granicą działki nr 48/1 obr. 10 do punktu granicznego z działką nr 49/2 obr. 10 i dalej jej zachodnią granicą do punktu przecięcia z działką drogową nr 56/1 obr. 10 (ul. Jedności Narodowej); następnie przez tę działkę do punktu granicznego działek nr 60/4 i 105 obr. 10; dalej wschodnią granicą działek nr 60/4, 61/2, 65, 62/1, 106/2, 108/4, 108/5, 108/17, 176, 108/7 i 108/8 obr. 10 do punktu granicznego z działką nr 111/5 obr. 10; następnie na wschód wzdłuż północnej granicy działki nr 111/5 obr. 10 i dalej na południe wschodnią granicą tej działki do punktu granicznego z działką nr 111/2 obr. 10; następnie jej zachodnią granicą do punktu granicznego z działką nr 116 obr. 10 i wzdłuż jej wschodniej granicy do punktu granicznego z działkami nr 127 i 131 obr. 10; dalej przez działkę nr 131 obr. 10 do przecięcia się z południową granicą dzielnicy „Zachodnia” i dalej wzdłuż południowej i następnie zachodniej granicy tej dzielnicy;

3) strefę „C” o powierzchni ok. 671,32 ha, przyległą do strefy „B” i stanowiącą jej otoczenie, której granice zewnętrzne pokrywają się z zewnętrznymi granicami dzielnic „Lęborskie”, „Rzemieślnicza”, „Zamoście”, „Radzikowo”, „Zachodnia”, „Solne Zdroje”, „Ogrody” i „Podczele”;

3) w § 11 pkt 2 otrzymuje brzmienie:

„2) załącznik Nr 2 - wykaz pomników przyrody na obszarze Uzdrowiska Kołobrzeg.”;

4) w § 12 pkt 1-3 otrzymują brzmienie:

„1) załącznik Nr 3 - mapa obszaru strefy „A” ochrony uzdrowiskowej w skali 1:10 000;

2) załącznik Nr 4 - mapa obszaru strefy „B” ochrony uzdrowiskowej w skali 1:25 000;

3) załącznik Nr 5 - mapa obszaru strefy „C” ochrony uzdrowiskowej w skali 1:25 000;”;

5) załącznik tekstowy Nr 1 do uchwały pod nazwą „Wykaz zakładów lecznictwa uzdrowiskowego z określeniem funkcjonowania w nich zakładów przyrodoleczniczych i urządzeń lecznictwa uzdrowiskowego ” otrzymuje brzmienie określone w załączniku Nr 1 do niniejszej uchwały;

6) załącznik tekstowy Nr 2 do uchwały pod nazwą „Wykaz pomników przyrody na obszarze Uzdrowiska” otrzymuje brzmienie określone w załączniku Nr 2 do niniejszej uchwały;

7) załącznik graficzny Nr 3 do uchwały pod nazwą „Mapa obszaru strefy ochrony uzdrowiskowej "A" w skali 1:10 000” otrzymuje brzmienie określone w załączniku Nr 3 do niniejszej uchwały;

8) załącznik graficzny Nr 4 do uchwały pod nazwą „Mapa obszaru strefy ochrony uzdrowiskowej "B" w skali 1:25 000” otrzymuje brzmienie określone w załączniku Nr 4 do niniejszej uchwały;

9) załącznik graficzny Nr 5 do uchwały pod nazwą „Mapa obszaru strefy ochrony uzdrowiskowej "C" w skali 1:25 000” otrzymuje brzmienie określone w załączniku Nr 5 do niniejszej uchwały;

10) załącznik graficzny Nr 6 do uchwały pod nazwą „Mapa obszarów i terenu górniczego w skali 1:25 000” otrzymuje brzmienie określone w załączniku Nr 6 do niniejszej uchwały.

§ 2. Wykonanie uchwały powierza się Prezydentowi Miasta Kołobrzeg.

§ 3. Uchwała wchodzi w życie po upływie 14 dni od dnia ogłoszenia w Dzienniku Urzędowym Województwa Zachodniopomorskiego.

Przewodniczący Rady

Bogdan Błaszczyk

Załącznik Nr 1 do uchwały Nr IX/146/24

Rady Miasta Kołobrzeg

z dnia 18 grudnia 2024 r.

Wykaz zakładów lecznictwa uzdrowiskowego z określeniem funkcjonowania w nich zakładów przyrodoleczniczych i urządzeń lecznictwa uzdrowiskowego

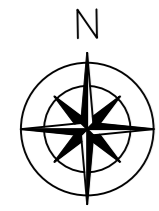
- 1) Uzdrowisko Kołobrzeg S.A. dysponuje następującymi obiektami:
 - a) **Sanatorium Uzdrowiskowe „MEWA” - kompleks obiektów:**
 - „Mewa”, ul. ks. P. Ściegiennego 5/6
 - basen leczniczy o wym.: 11,50 m x 8,0 m wypełniony wodą zasoloną od 2,5 do 3%,
 - basen leczniczy o powierzchni 12,0 m² wypełniony wodą zasoloną od 2,5 do 3%,
 - „Mewa”, ul. M. Rodziewiczówny 23,
 - „Mewa”, ul. ks. P. Ściegiennego 4,
 - „Mewa”, ul. M. Rodziewiczówny 22,
 - „Mewa”, ul. M. Konopnickiej 3,
 - „Mewa”, ul. prof. T. Rafińskiego 7,
 - „Mewa”, ul. prof. T. Rafińskiego 9,
 - b) **Sanatorium Uzdrowiskowe „MUSZELKA” - kompleks obiektów:**
 - „Muszelka” A, ul. J. Słowackiego 6-8
 - basen leczniczy o wym.: 12,0 m x 8,0 m wypełniony wodą zasoloną od 2,5 do 3%,
 - „Muszelka” B, ul. M. Rodziewiczówny 13,
 - c) **Sanatorium Uzdrowiskowe z oddziałem szpitalnym „PERŁA BAŁTYKU”,** ul. Gen. Wł. Sikorskiego 3
 - basen leczniczy o nieregularnym kształcie i powierzchni lustra wody 107,0 m² wypełniony wodą zasoloną od 3,5 do 4%;
- 2) **Sanatorium Uzdrowiskowe „ARKA-MEGA” S.A. - dwa obiekty:**
 - a) „ARKA”, ul. A. Sułkowskiego 11
 - basen leczniczy w formie dwóch prostokątów: 20,00 m x 10,00 m i 16,00 m x 8,00 m wypełniony wodą z solanką o stężeniu 1,0% – 1,5%,
 - basen leczniczy o wym.: 16,00 m x 8,00 m wypełniony wodą z solanką o stężeniu 1,0% – 1,5%,
 - b) „MEGA”, ul. T. Kościuszki 19;
- 3) **Sanatorium Uzdrowiskowe „BAŁTYK”,** ul. M. Rodziewiczówny 1
 - basen rehabilitacyjny o wym.: 25,00 m x 12,50 m wypełniony wodą,
 - basen leczniczy o nieregularnym kształcie o powierzchni ok. 55 m² wypełniony solanką o stężeniu 0,3%;
- 4) **Sanatorium Uzdrowiskowe „GRYF”,** ul. J. Waszyngtona 1;
- 5) **Sanatorium Uzdrowiskowe „MESKO”,** ul. F. Chopina 15A
 - basen leczniczy o powierzchni lustra wody 75,6 m² wypełniony wodą zasoloną o stężeniu ok. 4,5%;
- 6) **Sanatorium Uzdrowiskowe Ministerstwa Spraw Wewnętrznych i Administracji,** ul. Portowa 22
 - basen leczniczy o wym.: 12,00 m x 8,00 m wypełniony solanką o stężeniu ok. 1,5%;

- 7) **Sanatorium Uzdrowiskowe „ORW Kołobrzeg – Podczele”**, ul. Koszalińska 72
 - basen rehabilitacyjny o wym.: 25,00 m x 12,50 m wypełniony wodą;
- 8) **Sanatorium Uzdrowiskowe „Posejdon”**, ul. Spacerowa 38
 - basen rehabilitacyjny o wym.: 11,0 m x 8,0 m wypełniony wodą;
- 9) **Sanatorium Uzdrowiskowe „SAN”**, ul. J. Kasprowicza 17
 - basen leczniczy o wym.: 12,00 m x 8,00 m wypełniony solanką z ujęcia Bogusław o stężeniu ok. 1,5%;
- 10) **Sanatorium Uzdrowiskowe „VERANO”**, ul. Gen. Wł. Sikorskiego 8
 - basen leczniczy w kształcie litery L o wym.: 13,50 m x 4,50 m i 4,60 m x 3,30 m wypełniony solanką o stężeniu 2,0%;
- 11) **Szpital Uzdrowiskowy „WILLA FORTUNA”**, ul. prof. T. Rafińskiego 3;
- 12) **Sanatorium Uzdrowiskowe „WISTOM”**, ul. Gen. Wł. Sikorskiego 10
 - basen rehabilitacyjny o wym.: 12,0 m x 6,0 m wypełniony wodą.

Załącznik Nr 2 do uchwały Nr IX/146/24
Rady Miasta Kołobrzeg
z dnia 18 grudnia 2024 r.

Wykaz pomników przyrody na obszarze Uzdrowiska Kołobrzeg

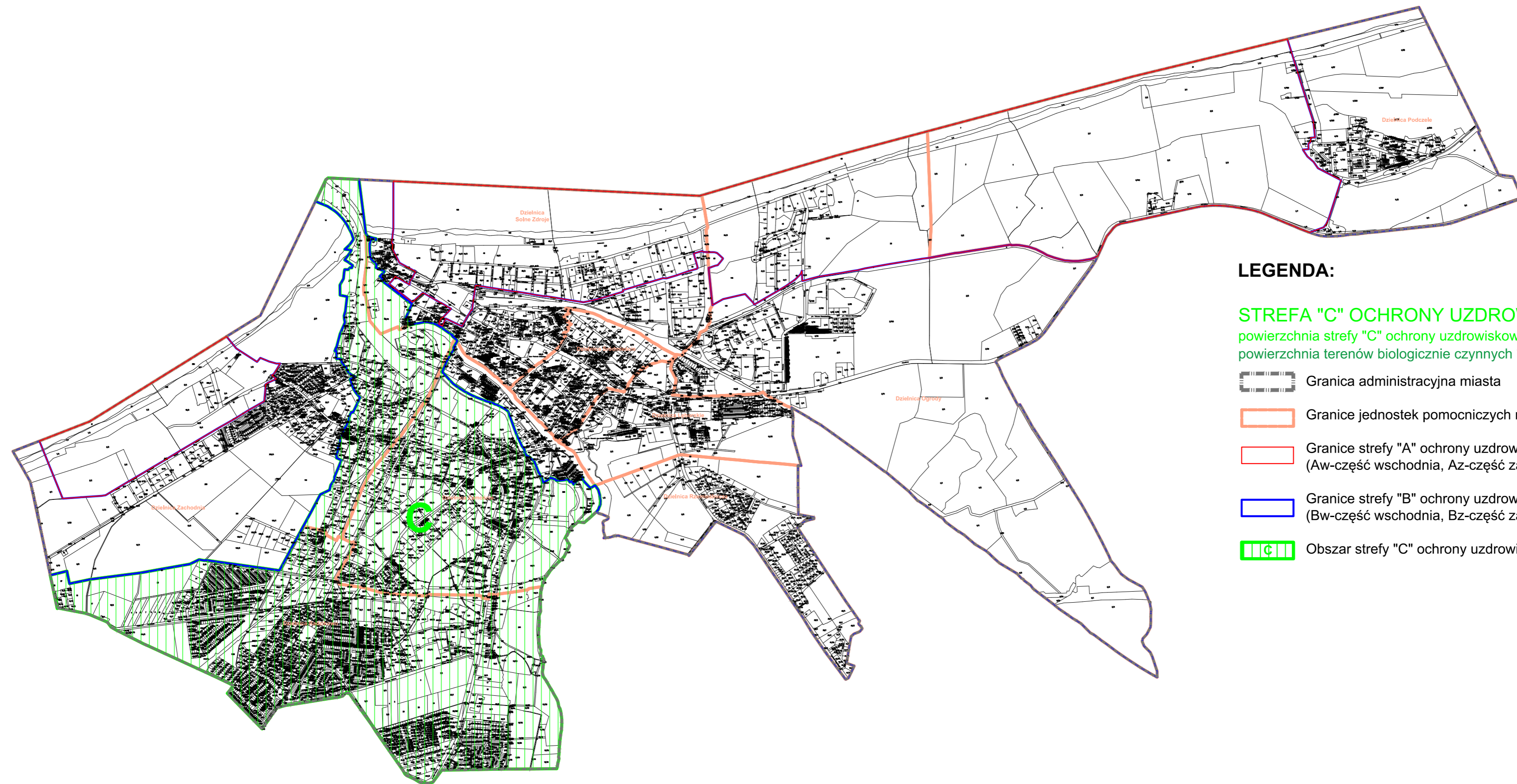
- 1) cypryśnik błotny (*Taxodium distichum*) o obw. 260 cm w Parku im. S. Żeromskiego przy Kamiennym Szańcu;
- 2) dwa cypryśniki błotne (*Taxodium distichum*) o obw. 240 i 310 cm w Parku im. A. Fredry;
- 3) kasztanowiec czerwony (*Aesculus carnea*) o obw. 400 cm na Placu 18 Marca;
- 4) buk zwyczajny (*Fagus sylvatica*) o obw. 450 cm na Placu 18 Marca;
- 5) buk strzępolistny (*Fagus sylvatica* var. *laciniata*) o obw. 230 cm na Placu 18 Marca;
- 6) dwie lipy drobnolistne (*Tilia cordata*) o obw. 355 i 535 cm przy Bulwarze Marynarzy Okrętów Pogranicza;
- 7) pięć buków zwyczajnych (*Fagus sylvatica*) o obw. 385, 395, 415, 425 i 430 cm w parku im. gen. J. H. Dąbrowskiego;
- 8) korkowiec amurski (*Phellodendron amurense*) o obw. 250 cm przy ul. Szpitalnej na terenie starego szpitala;
- 9) Aleja platanów klonolistnych (*Platanus acerifolia*) o obw. 130-350 cm wzdłuż ul. ppor. E. Łopuskiego;
- 10) Bindaż Grabowy im. prof. R. Siweckiego - aleja grabowa z drzew grabu zwyczajnego, g. pospolitego (*Carpinus betulus*) na Placu Koncertów Porannych wzdłuż ul. Towarowej.



MAPA OBSZARU STREFY "C" OCHRONY UZDROWISKOWEJ






skala 1:25 000

Załącznik nr 5
do uchwały Nr IX/146/24
Rady Miasta Kołobrzeg
z dnia 18 grudnia 2024 r.




LEGENDA:

STREFA "C" OCHRONY UZDROWISKOWEJ
powierzchnia strefy "C" ochrony uzdrowiskowej = 671,32 ha
powierzchnia terenów biologicznie czynnych* - 45,6 %

-  Granica administracyjna miasta
-  Granice jednostek pomocniczych miasta - dzielnic
-  Granice strefy "A" ochrony uzdrowiskowej (Aw-część wschodnia, Az-część zachodnia)
-  Granice strefy "B" ochrony uzdrowiskowej (Bw-część wschodnia, Bz-część zachodnia)
-  Obszar strefy "C" ochrony uzdrowiskowej

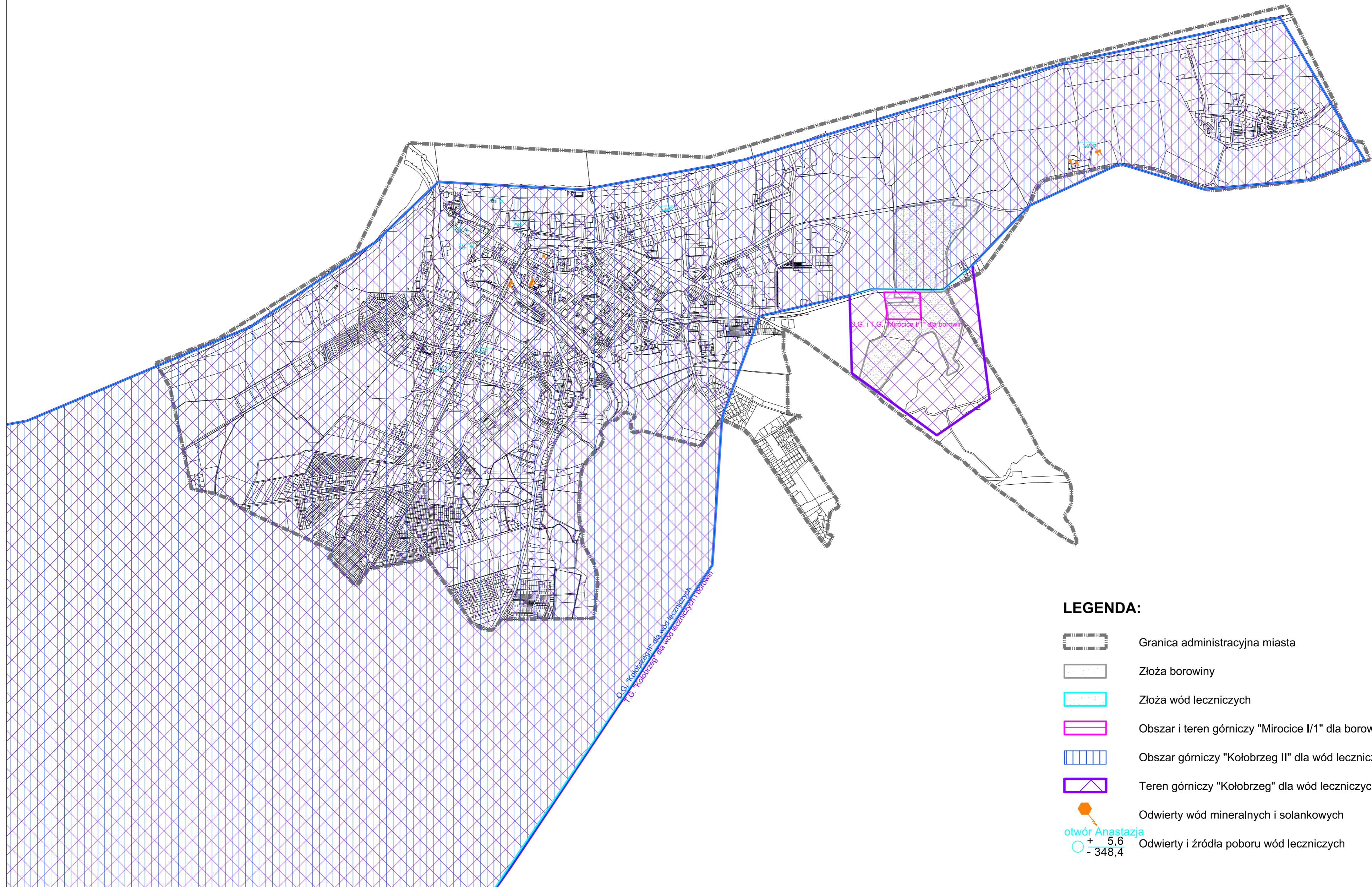
* tereny biologicznie czynne - tereny z nawierzchnią ziemną urządzone w sposób zapewniający naturalną wegetację, w szczególności jako trawniki lub kwietniki, a także stanowiące 50% sumy powierzchni tarasów i stropodachów z taką nawierzchnią, nie mniejszej jednak niż 10 m², oraz wodę powierzchniową na tych terenach
procentowy udział terenów biologicznie czynnych w strefie C powinien wynosić nie mniej niż 45%














MAPA OBSZARÓW I TERENÓW GÓRNICZYCH

skala 1:25 000

Załącznik nr 6
do uchwały Nr IX/146/24
Rady Miasta Kołobrzeg
z dnia 18 grudnia 2024 r.



LEGENDA:

-  Granica administracyjna miasta
-  Złoże borowiny
-  Złoże wód leczniczych
-  Obszar i teren górniczy "Mirocice I/1" dla borowiny
-  Obszar górniczy "Kołobrzeg II" dla wód leczniczych
-  Teren górniczy "Kołobrzeg" dla wód leczniczych i borowin
-  Odwierty wód mineralnych i solankowych
-  otwór Anastazja
-  + 5,6
-  - 348,4
-  Odwierty i źródła poboru wód leczniczych

D.G. Kołobrzeg dla wód leczniczych
T.G. Kołobrzeg dla wód leczniczych i borowin