



DZIENNIK URZĘDOWY

WOJEWÓDZTWA ZACHODNIOPOMORSKIEGO

Szczecin, dnia 27 listopada 2025 r.

Poz. 5167

ZARZĄDZENIE NR 9 DYREKTORA URZĘDU MORSKIEGO W SZCZECINIE

z dnia 21 listopada 2025 r.

Dyrektora Urzędu Morskiego w Szczecinie w sprawie określenia granic pasa ochronnego wzdłuż wybrzeża Morza Bałtyckiego na terenie miasta i gminy Kołobrzeg

Na podstawie art. 36 ust. 5 pkt 2 ustawy z dnia 21 marca 1991 r. o obszarach morskich Rzeczypospolitej Polskiej i administracji morskiej (Dz. U. z 2024 r. poz. 1125, z 2025 r. poz. 409) zarządza się, co następuje:

§ 1. Granicę pasa ochronnego wzdłuż wybrzeża Morza Bałtyckiego od strony lądu na terenie gminy i miasta Kołobrzeg określa linia przedstawiona na sześciu arkuszach mapy stanowiącej załącznik do zarządzenia:

- 1) granice pasa ochronnego w obrębie 8 i 15 miasto Kołobrzeg określa linia przedstawiona na arkuszu nr 1 mapy stanowiącej załącznik do zarządzenia,
- 2) granice pasa ochronnego w obrębie 7, 6 i 5 miasto Kołobrzeg określa linia przedstawiona na arkuszu nr 2 mapy stanowiącej załącznik do zarządzenia,
- 3) granice pasa ochronnego w obrębie 4, 12, 3, 2 i 1 miasto Kołobrzeg określa linia przedstawiona na arkuszu nr 3 mapy stanowiącej załącznik do zarządzenia,
- 4) granice pasa ochronnego w obrębie Grzybowo określa linia przedstawiona na arkuszu nr 4 mapy stanowiącej załącznik do zarządzenia,
- 5) granice pasa ochronnego w obrębie Dźwirzyno określa linia przedstawiona na arkuszach nr 5 i nr 6 mapy stanowiącej załącznik do zarządzenia.

§ 2. Granica pasa ochronnego biegnie po granicy działek ewidencyjnych lub liniami łączącymi istniejące punkty graniczne.

§ 3. W zarządzeniu nr 3 Dyrektora Urzędu Morskiego w Słupsku z dnia 4 maja 2006 r. w sprawie określenia granic pasa ochronnego Urzędu Morskiego w Słupsku na terenie Województw Pomorskiego i Zachodniopomorskiego (Dz. Urz. Woj. Zachodniopomorskiego z 2006 r. Nr 71, poz. 1265, z 2024 r. poz. 5838 oraz z 2025 r. poz. 719, 1007, 3193, 3556 i 4484, Dz. Urz. Woj. Pomorskiego z 2006 r. Nr 57, poz. 1187, z 2024 r. poz. 5095 oraz z 2025 r. poz. 557, 847, 2716, 3032 i 3611) uchyla się § 12 i 13.

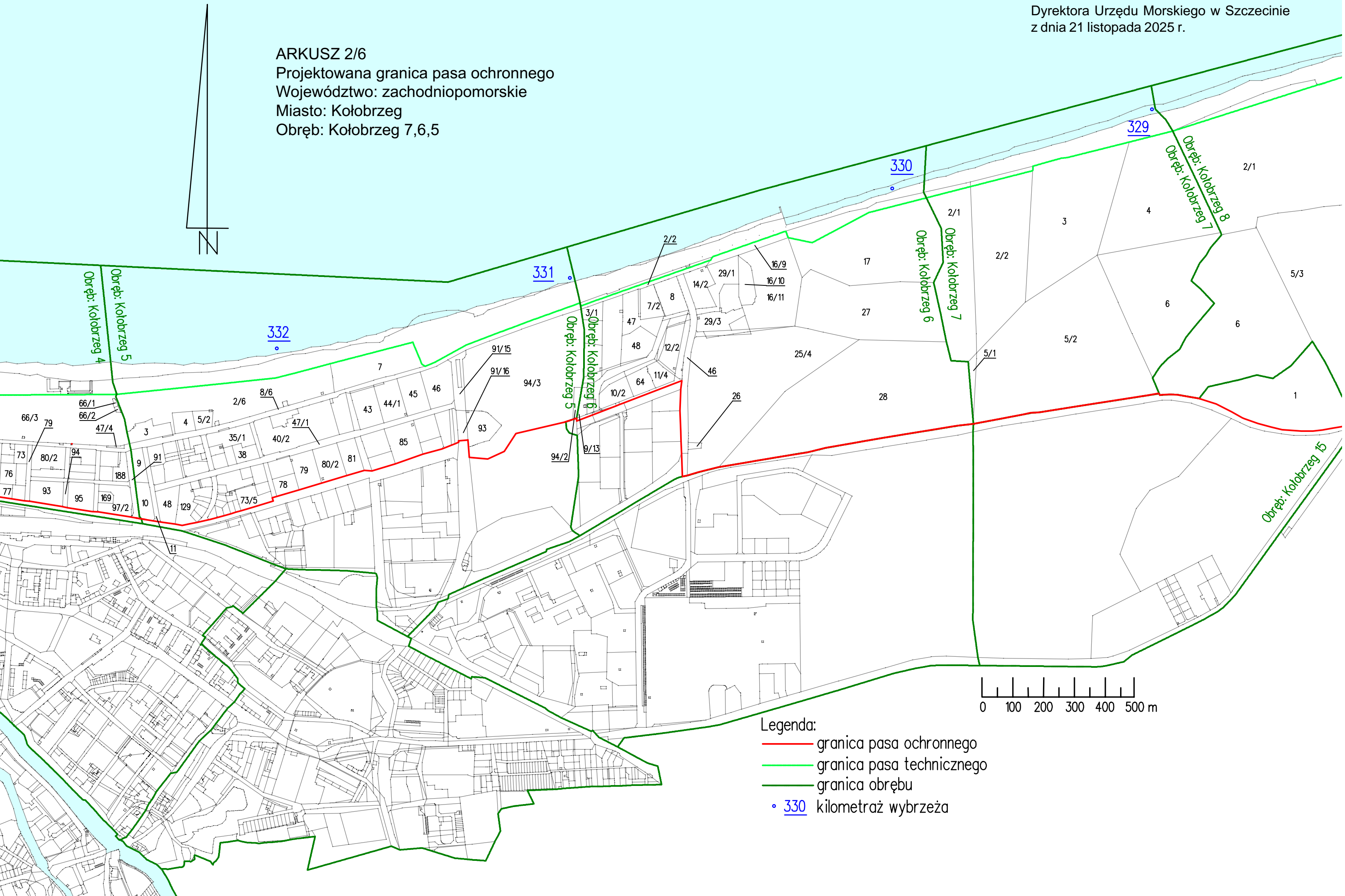
§ 4. Zarządzenie wchodzi w życie po upływie 14 dni od dnia ogłoszenia.

Dyrektor Urzędu Morskiego w Szczecinie

Wojciech Zdanowicz

Załącznik
do Zarządzenia Nr 9
Dyrektora Urzędu Morskiego w Szczecinie
z dnia 21 listopada 2025 r.

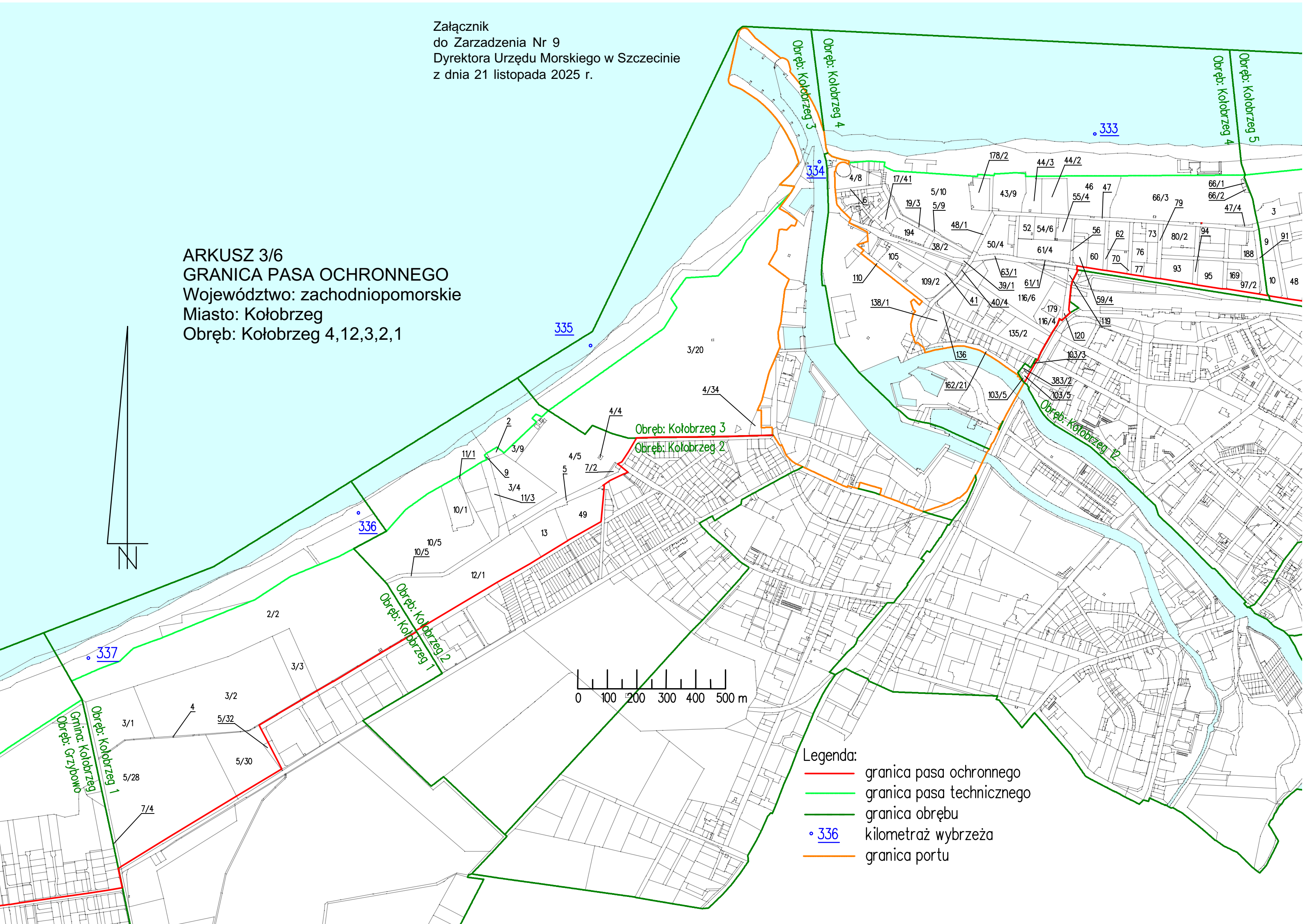
ARKUSZ 2/6
Projektowana granica pasa ochronnego
Województwo: zachodniopomorskie
Miasto: Kołobrzeg
Obręb: Kołobrzeg 7,6,5



- Legenda:
- granica pasa ochronnego
 - granica pasa technicznego
 - granica obrębu
 - 330 kilometraż wybrzeża

Załącznik
do Zarządzenia Nr 9
Dyrektora Urzędu Morskiego w Szczecinie
z dnia 21 listopada 2025 r.

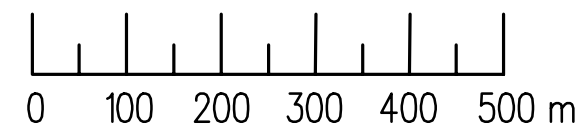
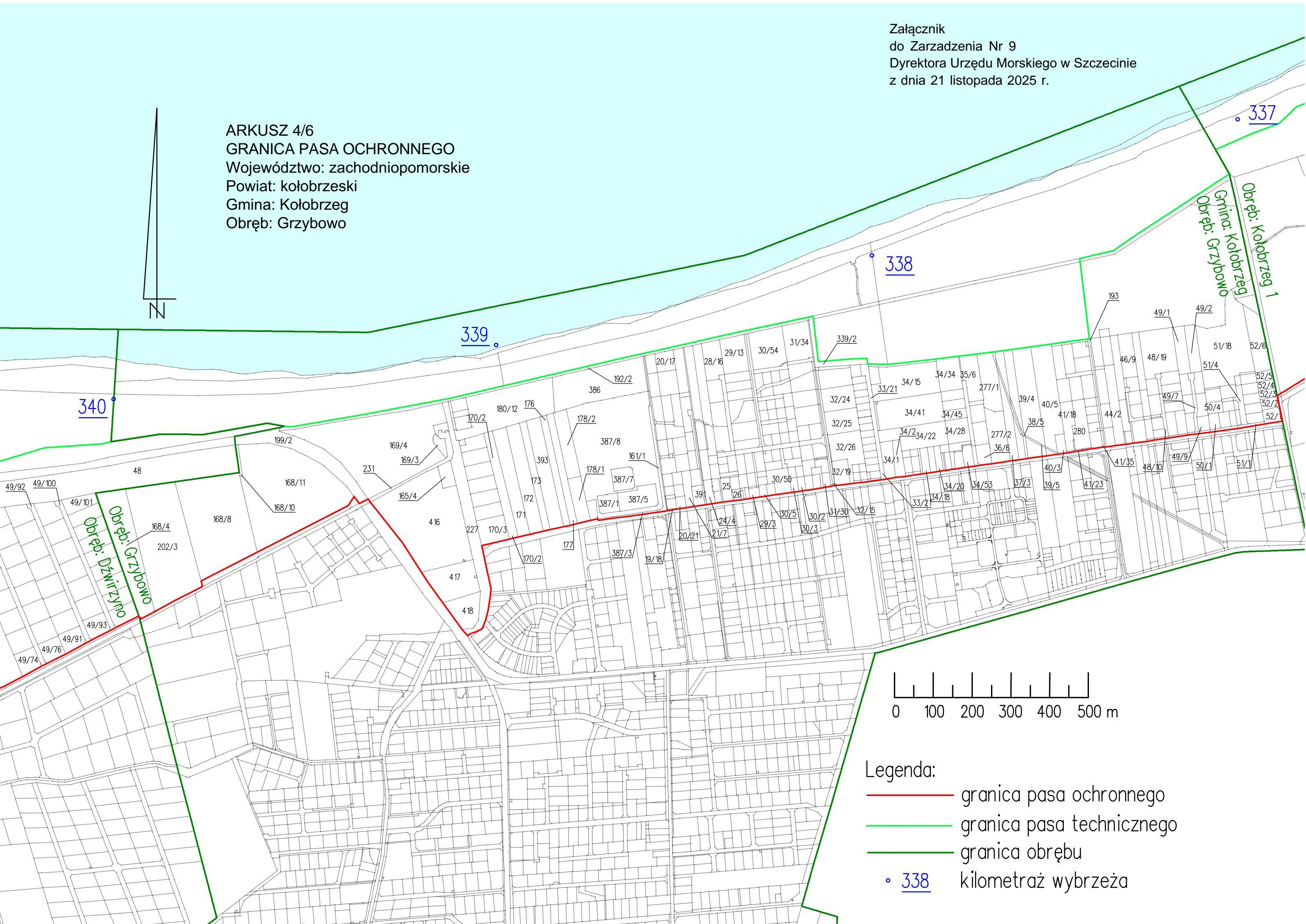
ARKUSZ 3/6
GRANICA PASA OCHRONNEGO
Województwo: zachodniopomorskie
Miasto: Kołobrzeg
Obręb: Kołobrzeg 4,12,3,2,1



- Legenda:
- granica pasa ochronnego
 - granica pasa technicznego
 - granica obrębu
 - 336 kilometraż wybrzeża
 - granica portu

Załącznik
do Zarządzenia Nr 9
Dyrektora Urzędu Morskiego w Szczecinie
z dnia 21 listopada 2025 r.

ARKUSZ 4/6
GRANICA PASA OCHRONNEGO
Województwo: zachodniopomorskie
Powiat: kołobrzeski
Gmina: Kołobrzeg
Obręb: Grzybowo



- Legenda:
- granica pasa ochronnego
 - granica pasa technicznego
 - granica obrębu
 - 338 kilometraż wybrzeża

