



# DZIENNIK URZĘDOWY

## WOJEWÓDZTWA ZACHODNIOPOMORSKIEGO

---

Szczecin, dnia 30 grudnia 2025 r.

Poz. 6072

### UCHWAŁA NR XXI/204/2025 RADY MIEJSKIEJ W STARGARDZIE

z dnia 16 grudnia 2025 r.

#### **w sprawie pomników przyrody położonych na terenie Gminy Miasto Stargard**

Na podstawie art. 44 ust.1, 2 i 3a oraz art. 45 ust.1 pkt 1, 2, 3, 4 i 11 ustawy z dnia 16 kwietnia 2004 r. o ochronie przyrody (Dz.U. z 2024 r. poz.1478 i 1940 oraz z 2025 r. poz.884), po uzgodnieniu z Regionalnym Dyrektorem Ochrony Środowiska w Szczecinie, uchwała się, co następuje:

**§ 1. 1.** Pomnikami przyrody na terenie Gminy Miasto Stargard są drzewa określone w załączniku nr 1 do niniejszej uchwały.

2. Lokalizację każdego z pomników przyrody, o których mowa w ust.1, określa załącznik nr 2 do niniejszej uchwały.

**§ 2.** Szczególnym celem ochrony przyrody pomników przyrody, o których mowa w § 1 ust.1 jest zachowanie wartości przyrodniczych i krajobrazowych.

**§ 3.** W stosunku do pomników przyrody, o których mowa w § 1 ust.1 w ramach czynnej ochrony, ustala się:

- 1) obowiązek stałego monitorowania i utrzymywania stanu właściwego, wykonywania zabiegów pielęgnacyjnych i zabezpieczających oraz realizacji celów ochrony;
- 2) obowiązek stałego monitorowania oznakowania i uzupełniania jego braku.

**§ 4.** W stosunku do pomników przyrody, o których mowa w § 1 ust.1 wprowadza się następujące zakazy:

- 1) niszczenia, uszkodzenia lub przekształcania obiektu;
- 2) wykonywania prac ziemnych trwale zniekształcających rzeźbę terenu, z wyjątkiem prac związanych z zabezpieczeniem przeciwpowodziowym albo budową, odbudową, utrzymywaniem, remontem lub naprawą urządzeń wodnych;
- 3) uszkodzenia i zanieczyszczenia gleby;
- 4) dokonywania zmian stosunków wodnych, jeżeli zmiany te nie służą ochronie przyrody;
- 5) umieszczania tablic reklamowych.

**§ 5.** Nadzór nad pomnikami przyrody sprawuje Prezydent Miasta Stargard.

**§ 6.** Niniejsza uchwała była poprzedzona następującymi aktami prawnymi:

- 1) Zarządzeniem Nr 17/86 Wojewody Szczecińskiego z dnia 10 czerwca 1986 r. w sprawie uznania za pomniki przyrody (Dz. Urz. Woj. Szczecińskiego z 1986 r. Nr 6, poz.148);

2) Rozporządzeniem Nr 2/99 Wojewody Zachodniopomorskiego z dnia 30 marca 1999 r. w sprawie wykazu aktów prawa miejscowego wydanych przez Wojewodę Gorzowskiego, Koszalińskiego, Wojewodę Pilskiego, Wojewodę Słupskiego oraz Wojewodę Szczecińskiego obowiązujących na obszarze województwa zachodniopomorskiego (Dz. Urz. Woj. Zachodniopomorskiego z 1999 r. Nr 7, poz.71).

§ 7. Wykonanie uchwały powierza się Prezydentowi Miasta Stargard.

§ 8. Uchwała wchodzi w życie po upływie 14 dni od ogłoszenia w Dzienniku Urzędowym Województwa Zachodniopomorskiego.

Przewodnicząca Rady Miejskiej

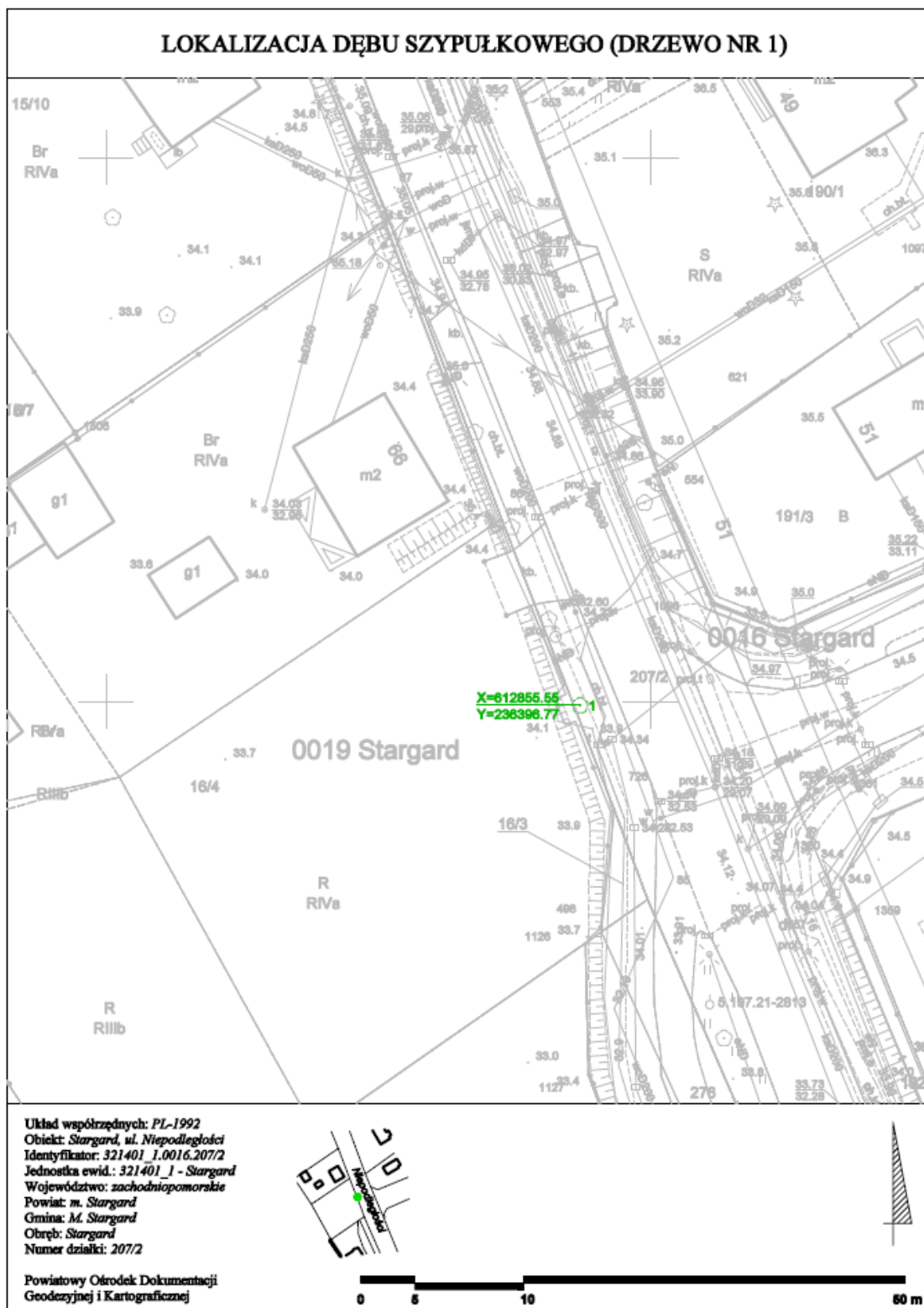
**Wioleta Sawicka**

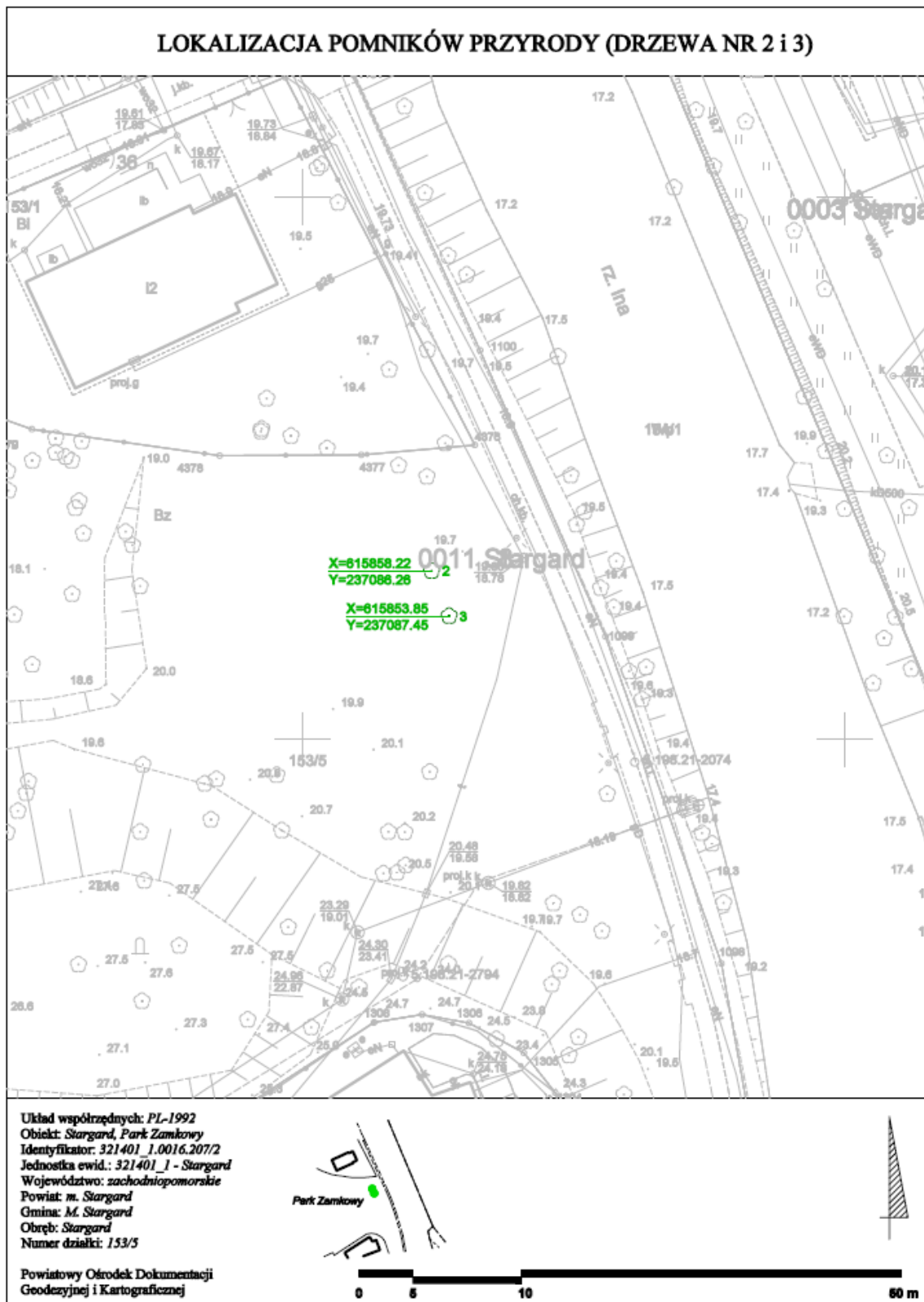
Załącznik nr 1  
do uchwały Nr XXI/204/2025  
Rady Miejskiej w Stargardzie  
z dnia 16 grudnia 2025 r.

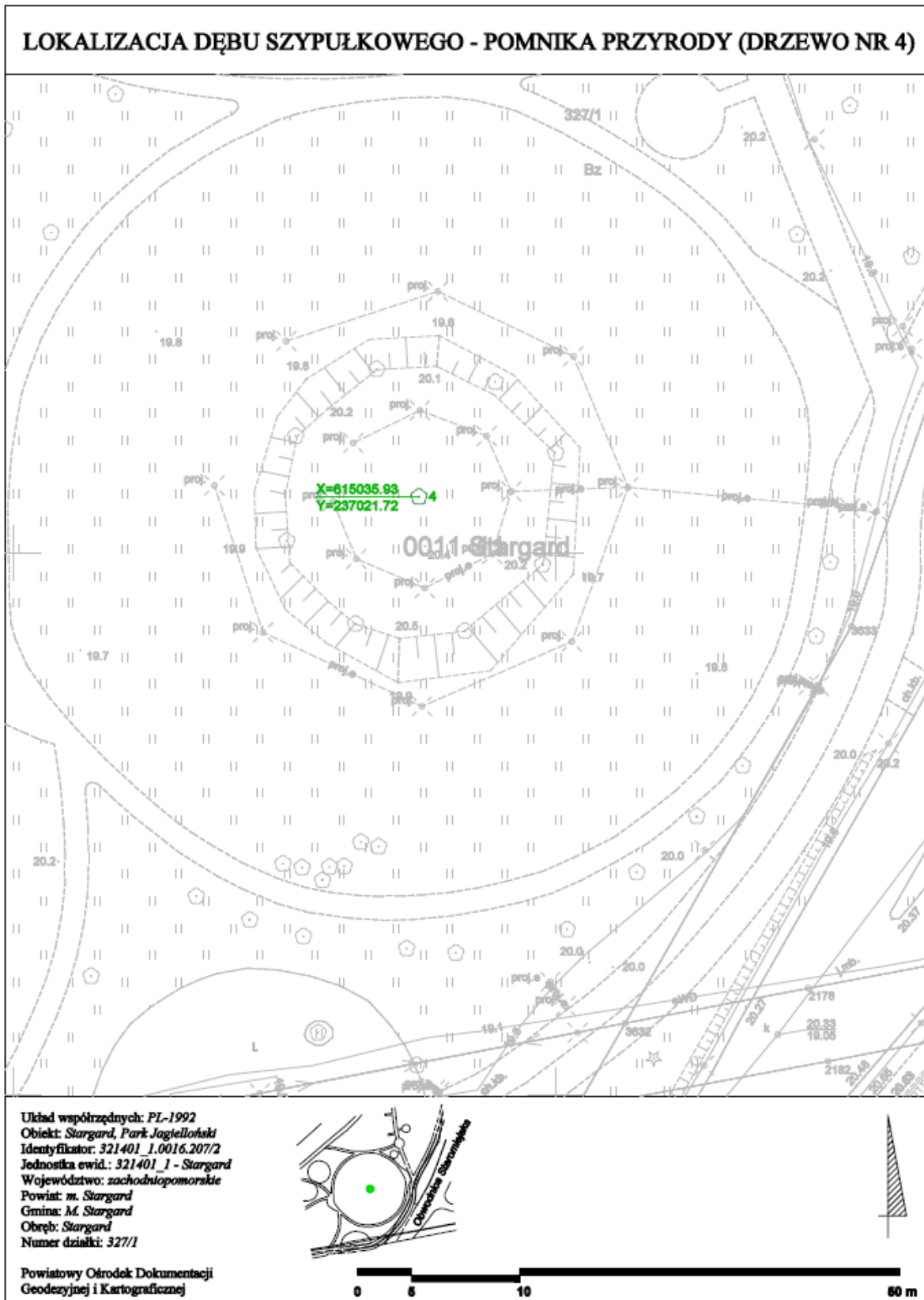
Lp.	Lp. zgodna z CRFOP	Kod INSPIRE	Nazwa polska	Nazwa łacińska	Współrzędne geograficzne [X]	Współrzędne geograficzne [Y]	Obwód pnia [cm]	Numer ewidencyjny działki, obręb	Opis lokalizacji
1	1	PL.ZIPOP.1393.PP.3214011.1880	Dąb szypułkowy	<i>Quercus robur</i> L.	612825.55	236396.77	414	207/2, obwód Stargard 0016	Stargard, ul. Niepodległości 66
2	2	PL.ZIPOP.1393.PP.3214011.1908	Grab pospolity	<i>Carpinus betulus</i> L.	615858.22	237086.26	276	153/5, obwód Stargard 0011	Stargard, teren Parku Zamkowego przy budynku parafialnym
3	3	PL.ZIPOP.1393.PP.3214011.1909	Grab pospolity	<i>Carpinus betulus</i> L.	615853.85	237087.45	275	153/5, obwód Stargard 0011	Stargard, teren Parku Zamkowego przy budynku parafialnym
4	4	PL.ZIPOP.1393.PP.3214011.1910	Dąb szypułkowy	<i>Quercus robur</i> L.	615035.93	237021.72	483	327/1, obwód Stargard 0011	Stargard, teren Parku Jagiellońskiego
5	5	PL.ZIPOP.1393.PP.3214011.1913	Klon jawor	<i>Acer pseudoplatanus</i> L.	615111.08	236300.77	433+145	437/4, obwód Stargard 0010	Stargard, ul. Skarbowa, obok Zespołu Szkół nr 1 im. Mieszka I
6	6	PL.ZIPOP.1393.PP.3214011.1914	Klon jawor	<i>Acer pseudoplatanus</i> L.	615348.56	236219.16	382	440/54, obwód Stargard 0010	Stargard, teren Parku 3 Maja
7	7	PL.ZIPOP.1393.PP.3214011.1915	Klon pospolity	<i>Acer platanoides</i> L.	615186.72	236246.23	388	440/54, obwód Stargard 0010	Stargard, teren Parku 3 Maja
8	8	PL.ZIPOP.1393.PP.3214011.1916	Topola kanadyjska	<i>Populus ×canadensis</i> Moench	615396.33	236238.47	502	440/41, obwód Stargard 0010	Stargard, teren Parku 3 Maja
9	9	PL.ZIPOP.1393.PP.3214011.1918	Platan klonolistny	<i>Platanus ×hispanica</i> Mill. ex Münchh.	615015.77	236692.33	387	318/2, obwód Stargard 0011	Stargard, ul. Strażnicza, teren Parku Popiela

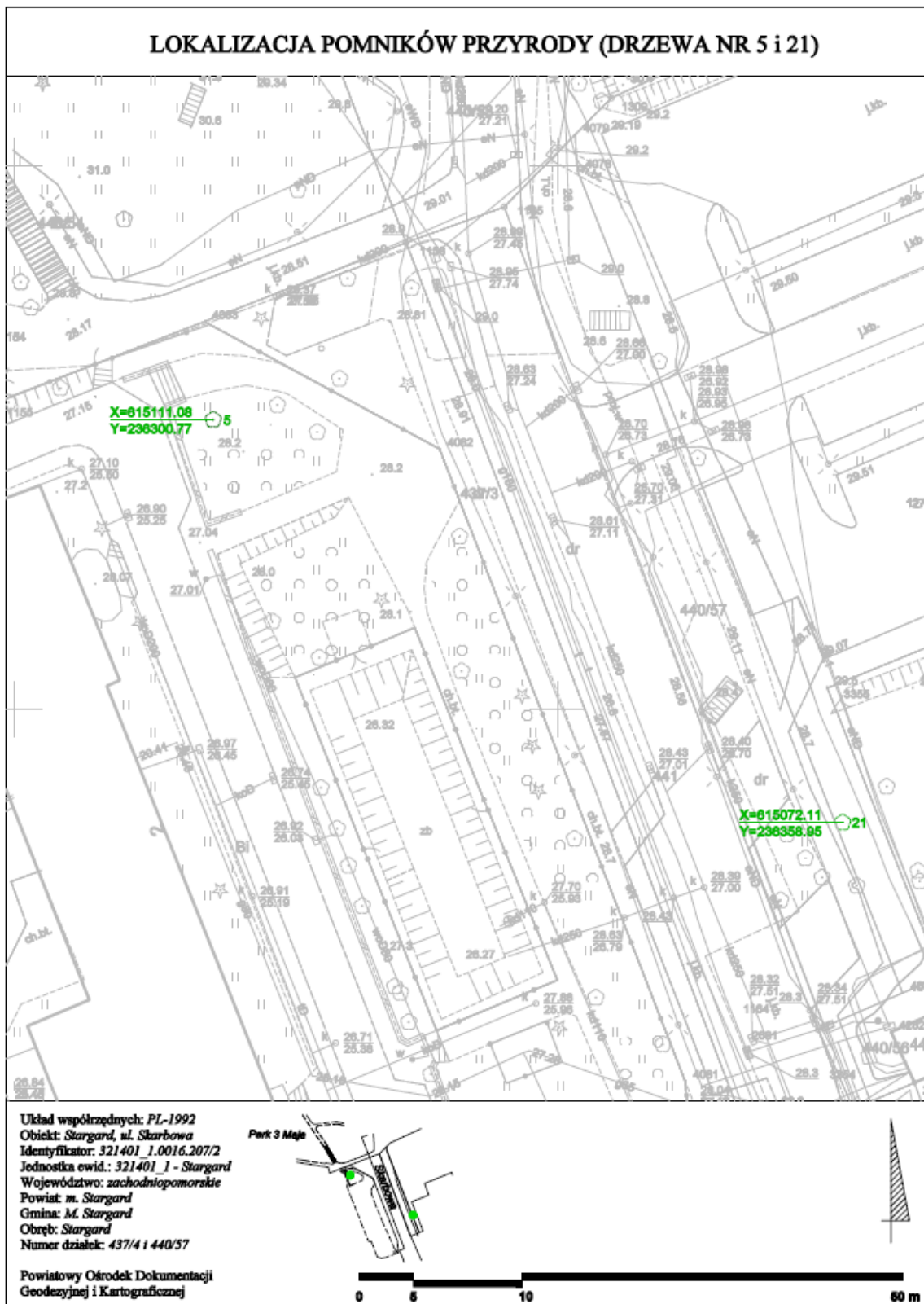
Lp.	Lp. zgodna z CRFOP	Kod INSPIRE	Nazwa polska	Nazwa łacińska	Współrzędne geograficzne [X]	Współrzędne geograficzne [Y]	Obwód pnia [cm]	Numer ewidencyjny działki, obręb	Opis lokalizacji
10		PL.ZIPOP.1393.PP.3214011.1918	Platan klonolistny	<i>Platanus ×hispanica</i> Mill. ex Münchh.	615182.14	236168.60	290	318/2, obręb Stargard 0011	Stargard, ul. Strażnicza, teren Parku Popiela
11		PL.ZIPOP.1393.PP.3214011.1918	Platan klonolistny	<i>Platanus ×hispanica</i> Mill. ex Münchh.	615015.18	236706.76	352	318/2, obręb Stargard 0011	Stargard, ul. Strażnicza, teren Parku Popiela
12		PL.ZIPOP.1393.PP.3214011.1918	Platan klonolistny	<i>Platanus ×hispanica</i> Mill. ex Münchh.	615007.81	236706.56	315	318/2, obręb Stargard 0011	Stargard, ul. Strażnicza, teren Parku Popiela
13		PL.ZIPOP.1393.PP.3214011.1918	Platan klonolistny	<i>Platanus ×hispanica</i> Mill. ex Münchh.	615004.73	236716.71	224	318/2, obręb Stargard 0011	Stargard, ul. Strażnicza, teren Parku Popiela
14		PL.ZIPOP.1393.PP.3214011.1918	Platan klonolistny	<i>Platanus ×hispanica</i> Mill. ex Münchh.	615011.40	236720.59	382	318/2, obręb Stargard 0011	Stargard, ul. Strażnicza, teren Parku Popiela
15		PL.ZIPOP.1393.PP.3214011.1918	Platan klonolistny	<i>Platanus ×hispanica</i> Mill. ex Münchh.	615002.74	236727.36	261	318/2, obręb Stargard 0011	Stargard, ul. Strażnicza, teren Parku Popiela
16		PL.ZIPOP.1393.PP.3214011.1918	Platan klonolistny	<i>Platanus ×hispanica</i> Mill. ex Münchh.	615009.70	236727.86	358	318/2, obręb Stargard 0011	Stargard, ul. Strażnicza, teren Parku Popiela
17		PL.ZIPOP.1393.PP.3214011.1918	Platan klonolistny	<i>Platanus ×hispanica</i> Mill. ex Münchh.	615002.84	236740.40	409	318/2, obręb Stargard 0011	Stargard, ul. Strażnicza, teren Parku Popiela
18		PL.ZIPOP.1393.PP.3214011.1918	Platan klonolistny	<i>Platanus ×hispanica</i> Mill. ex Münchh.	615003.81	236765.36	352	318/2, obręb Stargard 0011	Stargard, ul. Strażnicza, teren Parku Popiela
19		PL.ZIPOP.1393.PP.3214011.1918	Platan klonolistny	<i>Platanus ×hispanica</i> Mill. ex Münchh.	615020.20	236809.92	290	318/2, obręb Stargard 0011	Stargard, ul. Strażnicza, teren Parku Popiela
20	10	PL.ZIPOP.1393.PP.3214011.3054	Wiąz szypułkowy	<i>Ulmus laevis</i> Pall.	615024.38	236807.93	328	440/54, obręb Stargard 0010	Stargard, teren Parku 3 Maja
21	11	PL.ZIPOP.1393.PP.3214011.3057	Wiąz szypułkowy	<i>Ulmus laevis</i> Pall.	615072.11	236358.95	390	440/57, obręb Stargard 0010	Stargard, ul. Skarbowa

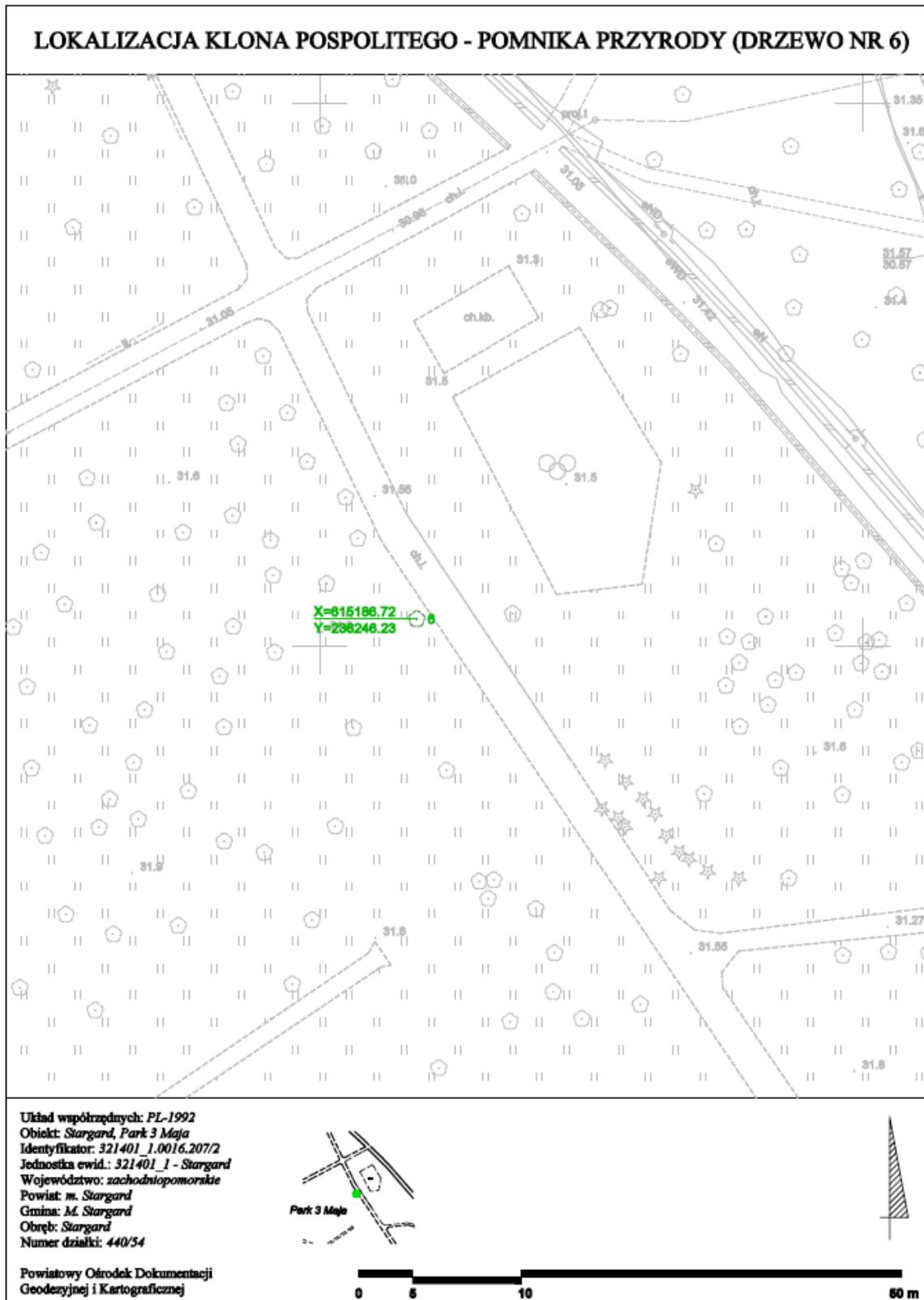
Załącznik nr 2  
do uchwały Nr XXI/204/2025  
Rady Miejskiej w Stargardzie  
z dnia 16 grudnia 2025 r.



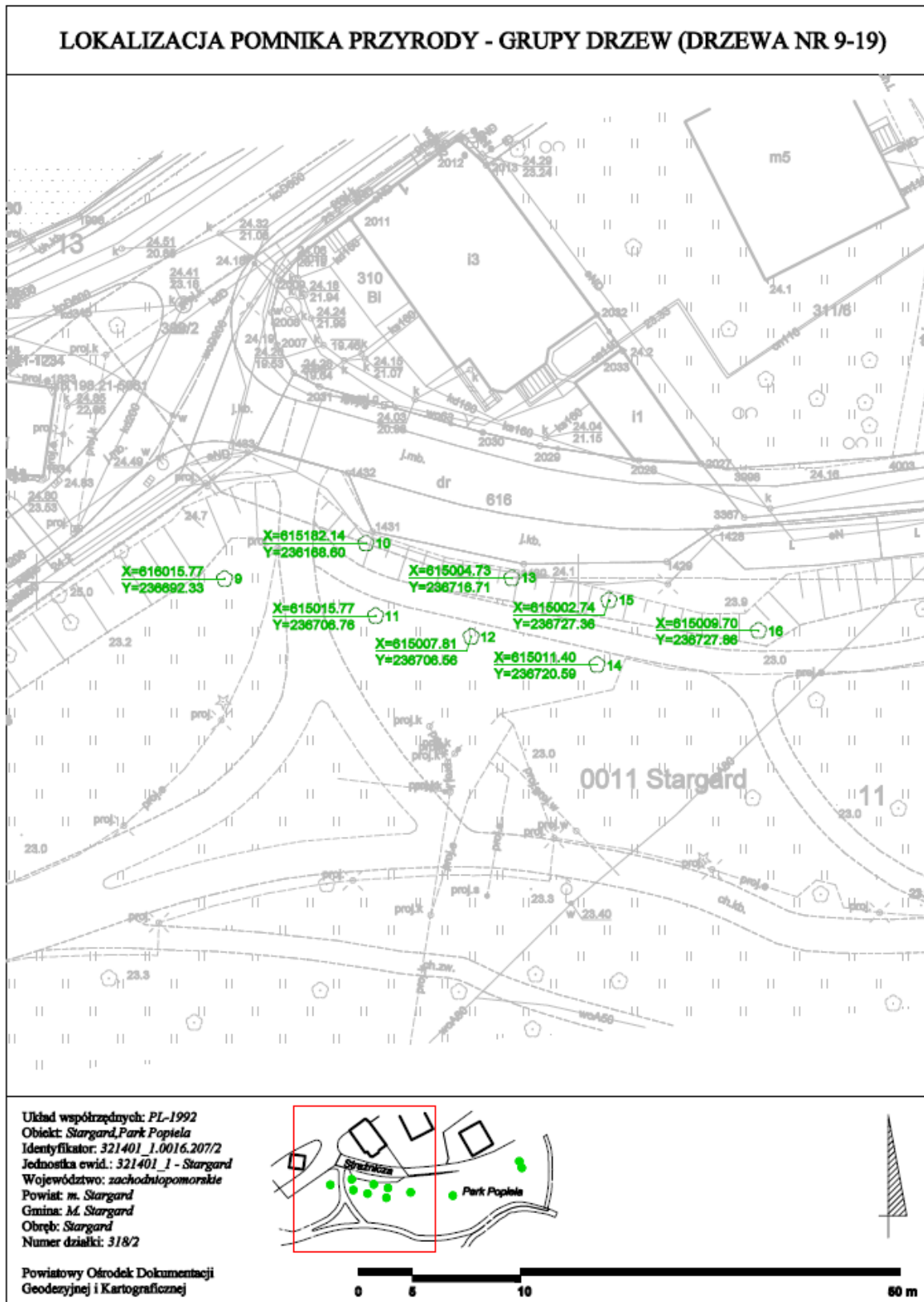




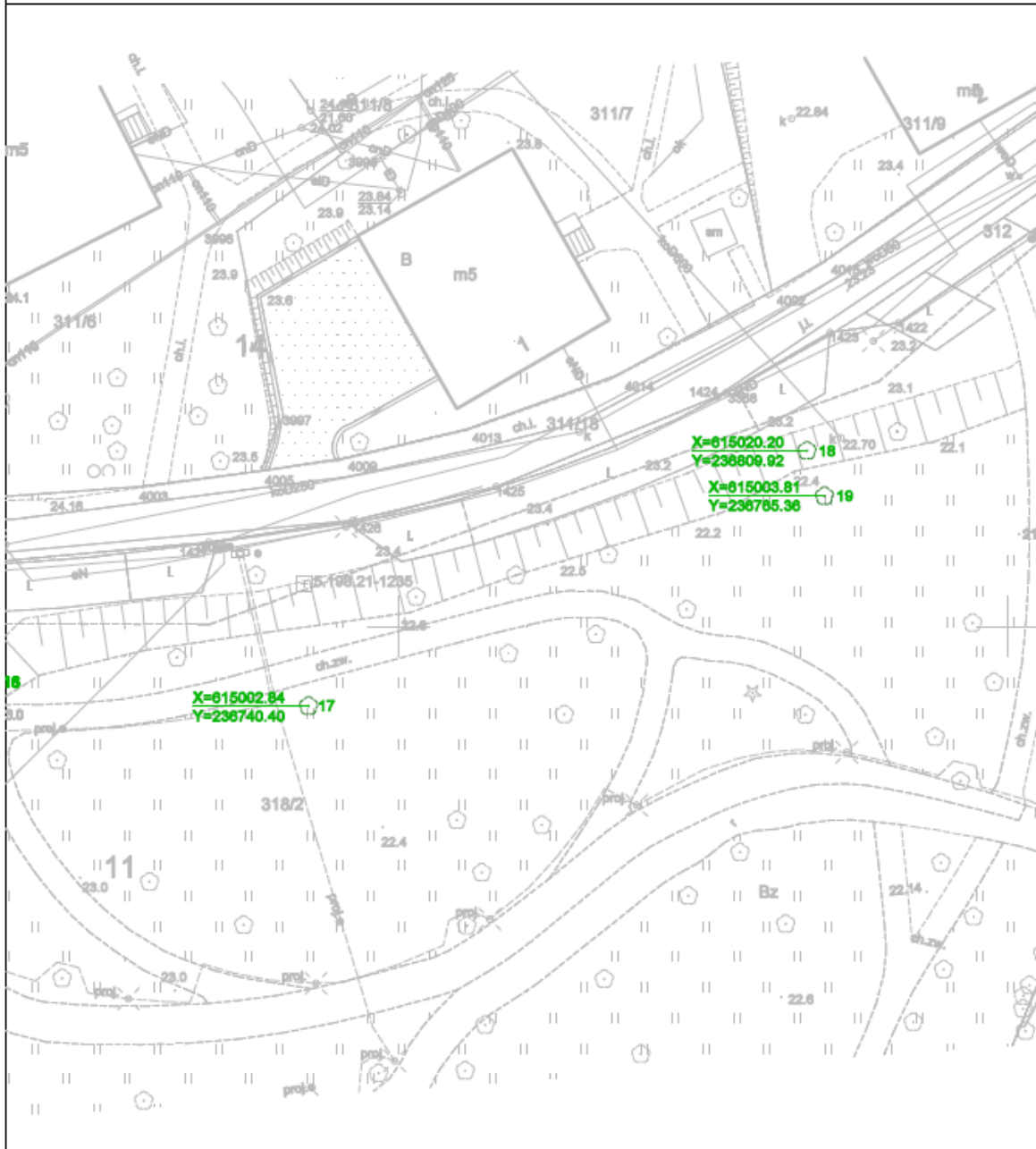








### LOKALIZACJA POMNIKA PRZYRODY - GRUPY DRZEW (DRZEWA NR 9-19)



Układ współrzędnych: PL-1992  
 Obiekt: Stargard, Park Popieła  
 Identyfikator: 321401\_1.0016.207/2  
 Jednostka ewid.: 321401\_1 - Stargard  
 Województwo: zachodniopomorskie  
 Powiat: m. Stargard  
 Gmina: M. Stargard  
 Obręb: Stargard  
 Numer działki: 318/2



Powiatowy Ośrodek Dokumentacji  
 Geodezyjnej i Kartograficznej



