



DZIENNIK URZĘDOWY

WOJEWÓDZTWA ZACHODNIOPOMORSKIEGO

Szczecin, dnia 6 lutego 2026 r.

Poz. 587

UCHWAŁA NR XXI/172/26 RADY MIEJSKIEJ W TYCHOWIE

z dnia 27 stycznia 2026 r.

w sprawie wyznaczenia obszaru zdegradowanego i obszaru rewitalizacji

Na podstawie art. 18 ust. 2 pkt 15 ustawy z dnia 8 marca 1990 r. o samorządzie gminnym (Dz. U. z 2025 r. poz. 1153 ze zm.) w związku z art. 8 ust. 1, art. 9 ust. 1, art. 10 ust. 2, art. 11 ust. 4 i art. 13 ustawy z dnia 9 października 2015 r. o rewitalizacji (Dz. U. z 2024 r. poz. 278) Rada Miejska w Tychowie uchwala, co następuje:

§ 1. 1. Wyznacza się obszar zdegradowany i obszar rewitalizacji Gminy Tychowo, którego granice przedstawiają mapy sporządzone z wykorzystaniem treści mapy zasadniczej w skali 1:5000.

2. Mapy obszarów stanowią załącznik numer 1 oraz 2 do niniejszej uchwały, przy czym załącznik numer 2 składa się z arkuszy ponumerowanych od 1 do 11.

3. Obszar zdegradowany i obszar rewitalizacji zostały wyznaczone w oparciu o diagnozę służącą wyznaczeniu obszaru zdegradowanego i obszaru rewitalizacji w Gminie Tychowo.

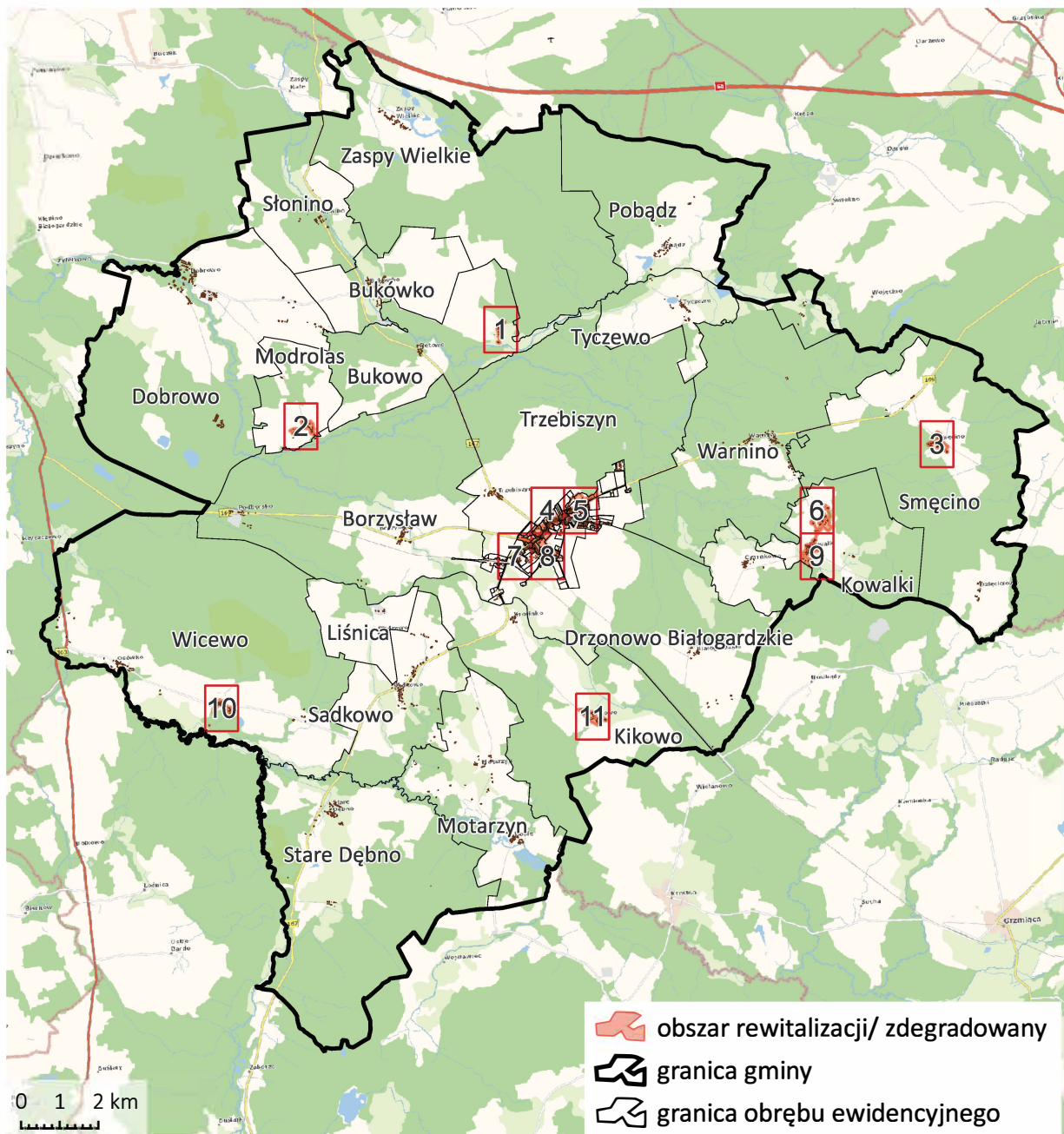
§ 2. Wykonanie uchwały powierza się Burmistrzowi Tychowa.

§ 3. Uchwała wchodzi w życie po upływie 14 dni od dnia ogłoszenia w Dzienniku Urzędowym Województwa Zachodniopomorskiego.


Przewodnicząca Rady

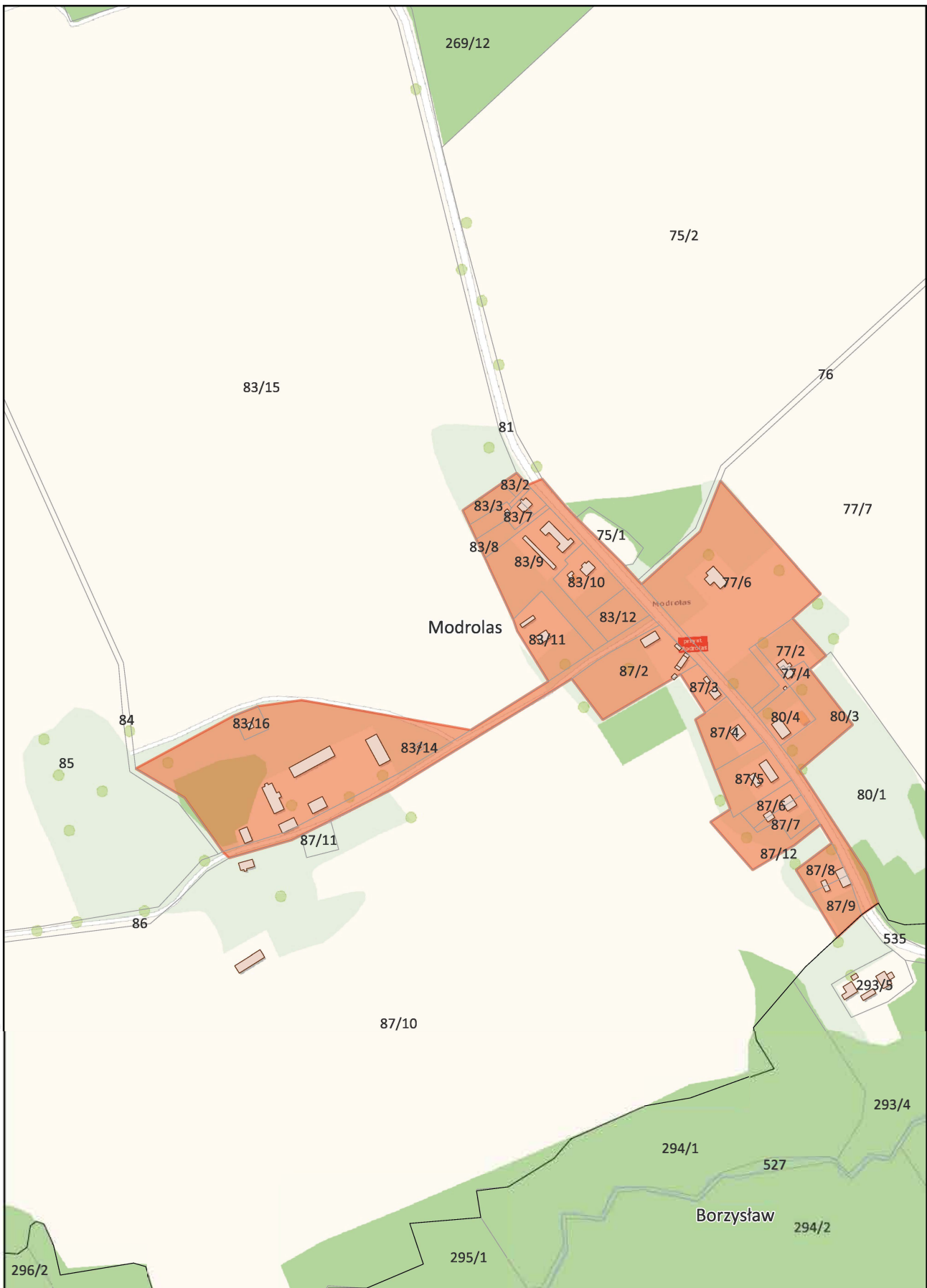

Alicja Zajac

Załącznik nr 1
do uchwały Nr XXI/172/26
Rady Miejskiej w Tychowie
z dnia 27 stycznia 2026 r.



Arkusz 2
Skala 1:5000

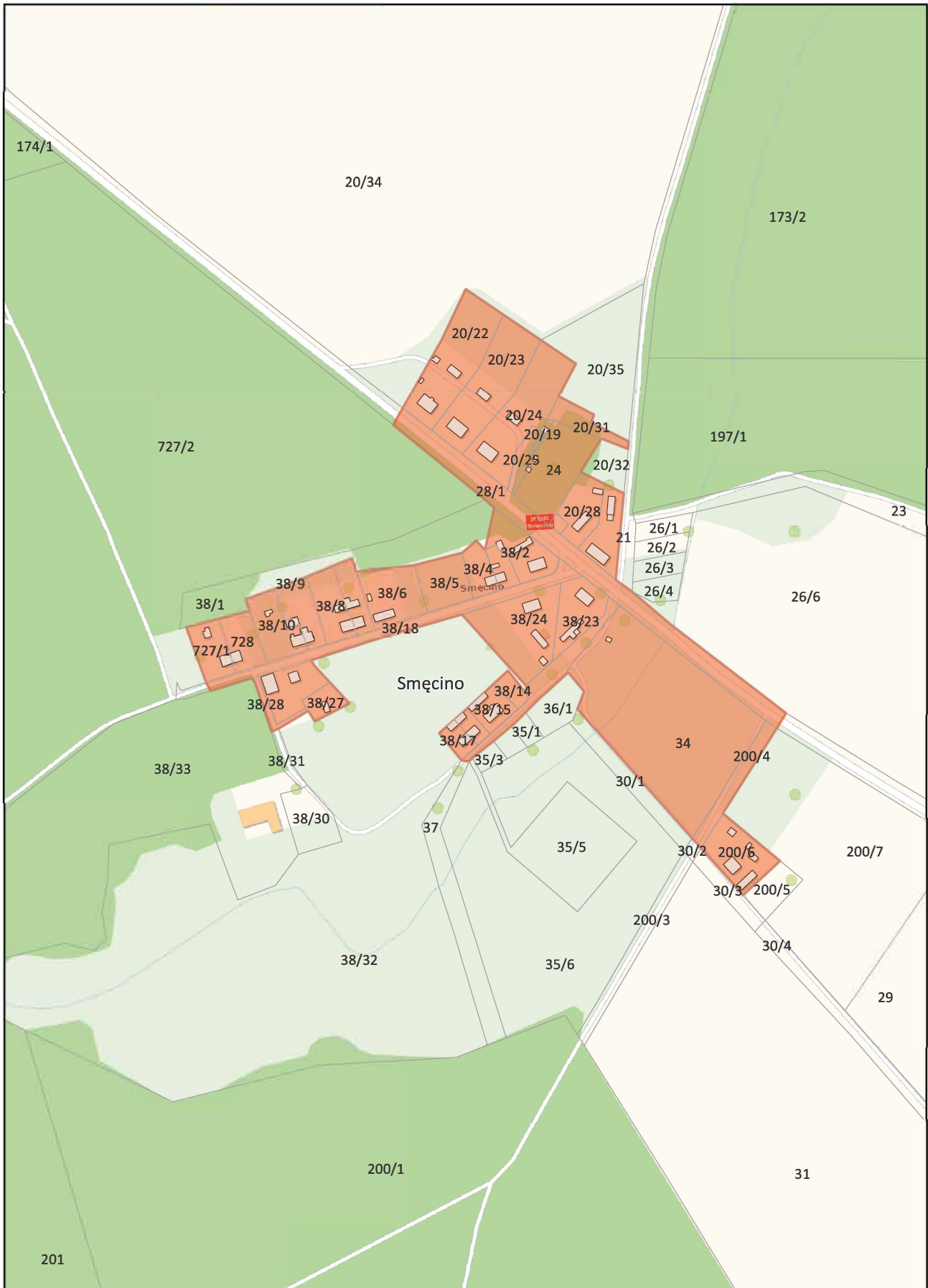
 **obszar rewitalizacji/ zdegradowany**



Arkusz 3
Skala 1:5000

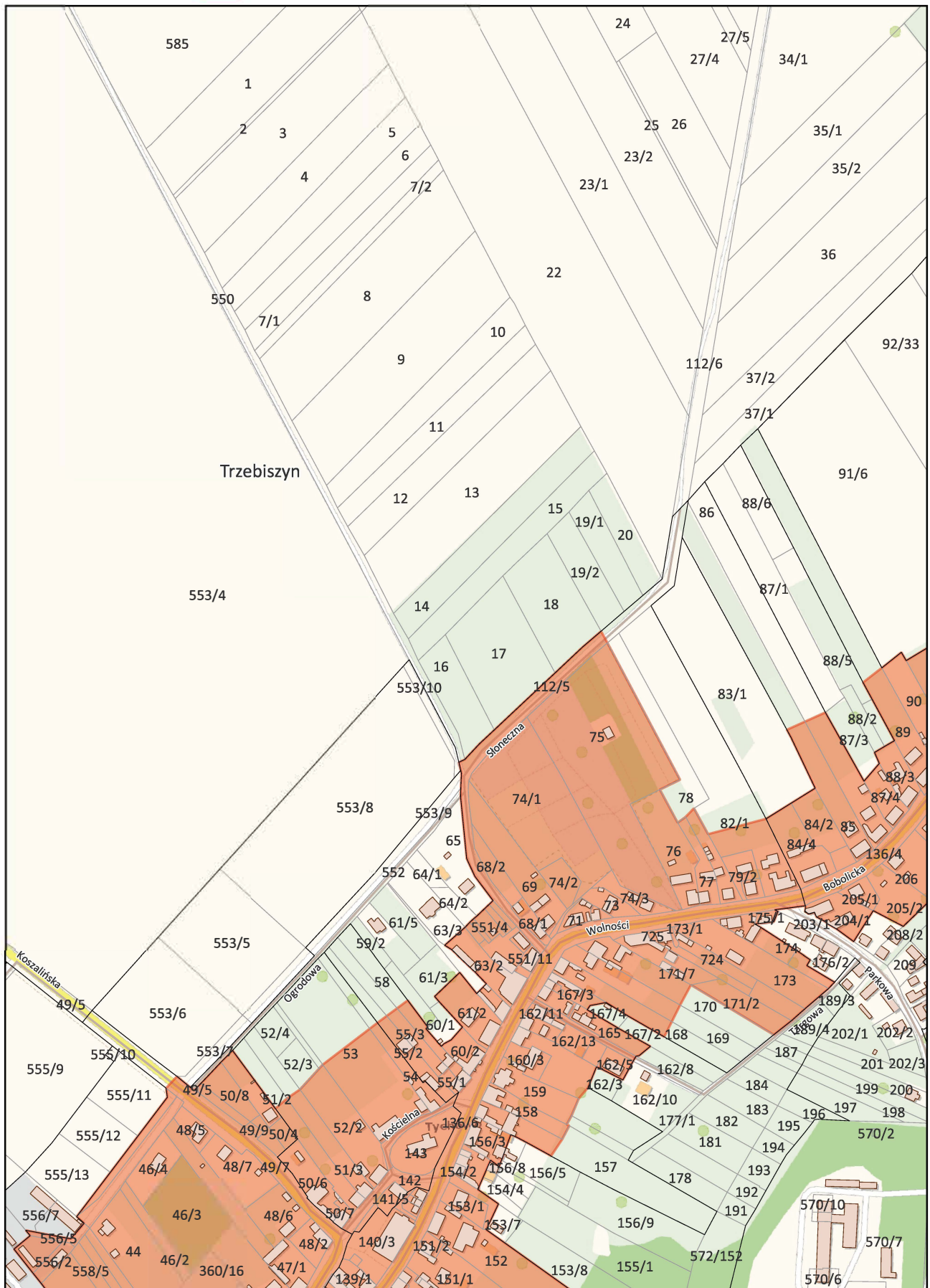

 obszar rewitalizacji/ zdegradowany

0 100 m




Arkusz 4
Skala 1:5000

 **obszar rewitalizacji/ zdegradowany**



Arkusz 6
Skala 1:5000


 **obszar rewitalizacji/ zdegradowany**




Arkusz 10
Skala 1:5000

 obszar rewitalizacji/ zdegradowany

0 100 m



Arkusz 11
Skala 1:5000

 **obszar rewitalizacji/ zdegradowany**

0 100 m

