



DZIENNIK URZĘDOWY

WOJEWÓDZTWA ZACHODNIOPOMORSKIEGO

Szczecin, dnia 25 marca 2026 r.

Poz. 1298

UCHWAŁA NR XXV.205.2026 RADY GMINY DARŁOWO

z dnia 16 marca 2026 r.

w sprawie określenia sezonu kąpielowego oraz wykazu kąpielisk na terenie gminy Darłowo w 2026 r.

Na podstawie art. 18 ust. 2 pkt 15 ustawy z dnia 8 marca 1990 r. o samorządzie gminnym (t.j. Dz. U. z 2025 r. poz. 1153 z późn. zm.), w związku z art. 37 ust. 1 oraz ust. 2 ustawy z dnia 20 lipca 2017 r. Prawo wodne (t.j. Dz. U. z 2025 r. poz. 960 z późn. zm.) Rada Gminy Darłowo uchwala, co następuje:

§ 1. Określa się sezon kąpielowy dla kąpielisk na obszarze morskim przyległym do Gminy Darłowo na rok 2026 w następujący terminach:

Lp.	Nazwa kąpieliska	Termin otwarcia i zakończenia funkcjonowania kąpielisk
1	Wicie zachód „Wicie 3Z”	01.07 - 31.08.2026r
2	Wicie wschód „Wicie 3W”	01.07 - 31.08.2026r.
3	Kopań „Kopań 1Z”.	27.06 - 31.08.2026r.
4	Bobolin wschód "Bobolin 1W"	27.06 - 31.08.2026r.
5	Bobolin zachód "Bobolin 1Z"	27.06 - 31.08.2026r.
6	Dąbki wschód „Dąbki wejście 3”	27.06 - 31.08.2026r.
7	Dąbki wschód „Dąbki wejście 4”	27.06 - 31.08.2026r.
8	Dąbki zachód „Dąbki wejście 1”	27.06 - 31.08.2026r.
9	Dąbki zachód „Dąbki wejście 2”	27.06 - 31.08.2026r.

§ 2. Określa się wykaz kąpielisk na terenie Gminy Darłowo w 2026 r.:

Nazwa oraz adres organizatora kąpielisk	Nazwa i lokalizacja kąpieliska	Długość linii brzegowej	Przewidywana maksymalna liczba osób korzystających dziennie z kąpieliska	Termin otwarcia i zamknięcia kąpielisk
	Wicie zachód - początek 40 m na zachód od wejścia na plażę z ul. Plażowej oznaczonego jako „Wicie 3Z” i koniec 60 m na wschód w kierunku Jarosławca.	100 m	800	01.07.2026 r. - 31.08.2026 r.
Centrum Sportów Wodnych w Dąbkach ul.	Wicie wschód – początek 40 m na zachód od wejścia na plażę z ul. Plażowej oznaczonego jako „Wicie 3W” i koniec 60 m na wschód w kierunku Jarosławca.	100 m	800	

Dąbkowicka 7, 76-150 Darłowo NIP: 49906763341 REGON: 382191082	Kopań - początek na wysokości 29 m, koniec 129 m na wschód od wejścia głównego oznaczonego jako „Kopań 1Z”.	100 m	700	27.06.2026 – 31.08.2026 r.
	Bobolin wschód – początek na wysokości wejścia głównego z ul. Plażowej oznaczonego jako - "Bobolin 1W", koniec 100 m na zachód.	100 m	1000	
	Bobolin zachód – początek na wysokości 30 m na zachód, koniec 70 m na wschód od wejścia głównego z ul. Wojska Polskiego oznaczonego jako "Bobolin 1Z".	100 m	950	
	Dąbki wschód – 2 kąpieliska:			
	1) Kąpielisko I – początek na wysokości 25 m na wschód i koniec 75 m na zachód od wejścia głównego z ul. Morskiej oznaczonego jako „Dąbki wejście 3”.	100 m	800	
	2) Kąpielisko II - początek na wysokości 10 m i koniec 110 m na zachód od wejścia z ul. Letniskowej oznaczonego jako „Dąbki wejście 4”.	100 m	800	
	Dąbki zachód – 2 kąpieliska:			
	1) Kąpielisko I – początek na wysokości wejścia głównego z ul. Sztormowej oznaczonego jako „Dąbki wejście 1”, koniec 100 m na wschód.	100 m	600	
2) Kąpielisko II - początek na wysokości 10 m i koniec 110 m na zachód od wejścia głównego z ul. Piaskowej oznaczonego jako „Dąbki wejście 2”.	100 m	600		

§ 3. Opis lokalizacji kąpielisk stanowią załączniki graficzne od nr 1 do nr 6 do niniejszej uchwały.

§ 4. Wykonanie uchwały powierza się Wójtowi Gminy Darłowo.

§ 5. Uchwała wchodzi w życie po upływie 14 dni od dnia jej ogłoszenia w Dzienniku Urzędowym Województwa Zachodniopomorskiego.

Przewodnicząca Rady Gminy Darłowo

Justyna Osses

Załącznik nr 1 do uchwały
nr XXV.205.2026 Rady Gminy
Darłowo z dnia 16 marca 2026 r.

"ARTGEO" Karolina Bińczyk
ul. Polanowska 23/2
76-100 Sławno

Licencja nr GK.6642.1163.2025_3213_CL2

obiekt : Kąpielisko "Wicie Zachód"
Skala: 1:2000



Wykaz Współrzędnych Punktów układ 2000

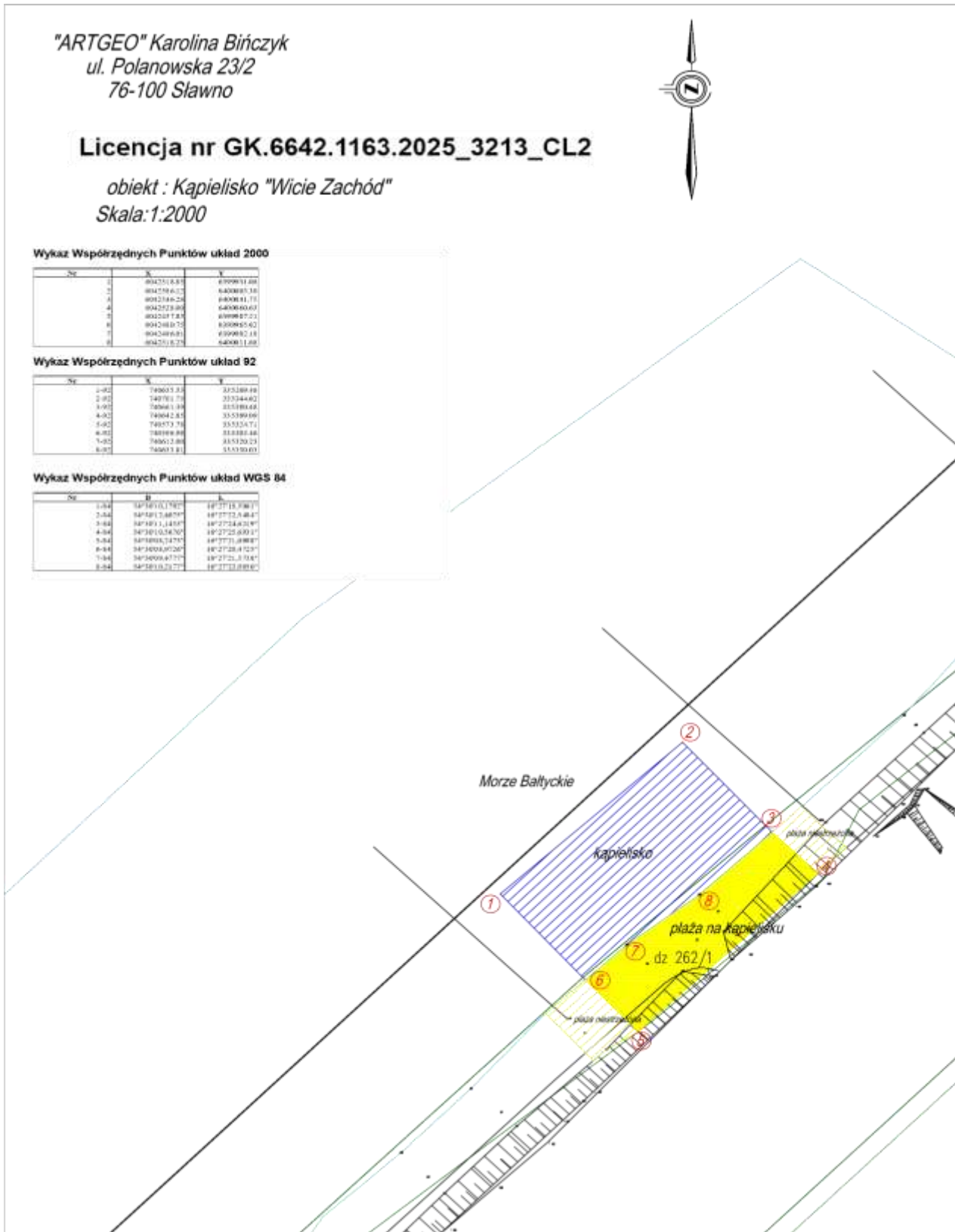
Nr	X	Y
1	804251,635	6309931,498
2	804259,677	6400085,136
3	804259,677	6400081,171
4	804252,939	6400080,637
5	804252,939	6309987,211
6	804248,075	6309985,402
7	804248,075	6309982,118
8	804251,674	6400081,498

Wykaz Współrzędnych Punktów układ B2

Nr	X	Y
1-B2	748603,334	3353389,449
2-B2	748780,778	3353444,821
3-B2	748661,394	3353384,448
4-B2	748642,815	3353399,999
5-B2	748573,718	3353247,171
6-B2	748389,898	3353382,448
7-B2	748603,398	3353200,231
8-B2	748603,311	3353393,693

Wykaz Współrzędnych Punktów układ WGS 84

Nr	X	Y
1-W84	5473810,17907	4972719,33617
2-W84	5473813,48797	4972722,64847
3-W84	5473813,18107	4972724,62097
4-W84	5473810,58707	4972725,60917
5-W84	5473808,74717	4972721,69887
6-W84	5473809,97207	4972728,47237
7-W84	5473809,97707	4972725,37687
8-W84	5473810,72717	4972723,89967



Załącznik nr 2 do uchwały
nr XXV.205.2026 Rady Gminy
Darłowo z dnia 16 marca 2026 r.

"ARTGEO" Karolina Bińczyk
ul. Polanowska 23/2
76-100 Sławno

Licencja nr GK.6642.1163.2025_3213_CL2

obiekt : Kąpielisko "Wicie Wschód"
Skala: 1:2000



Wykaz Współrzędnych Punktów układ 2000

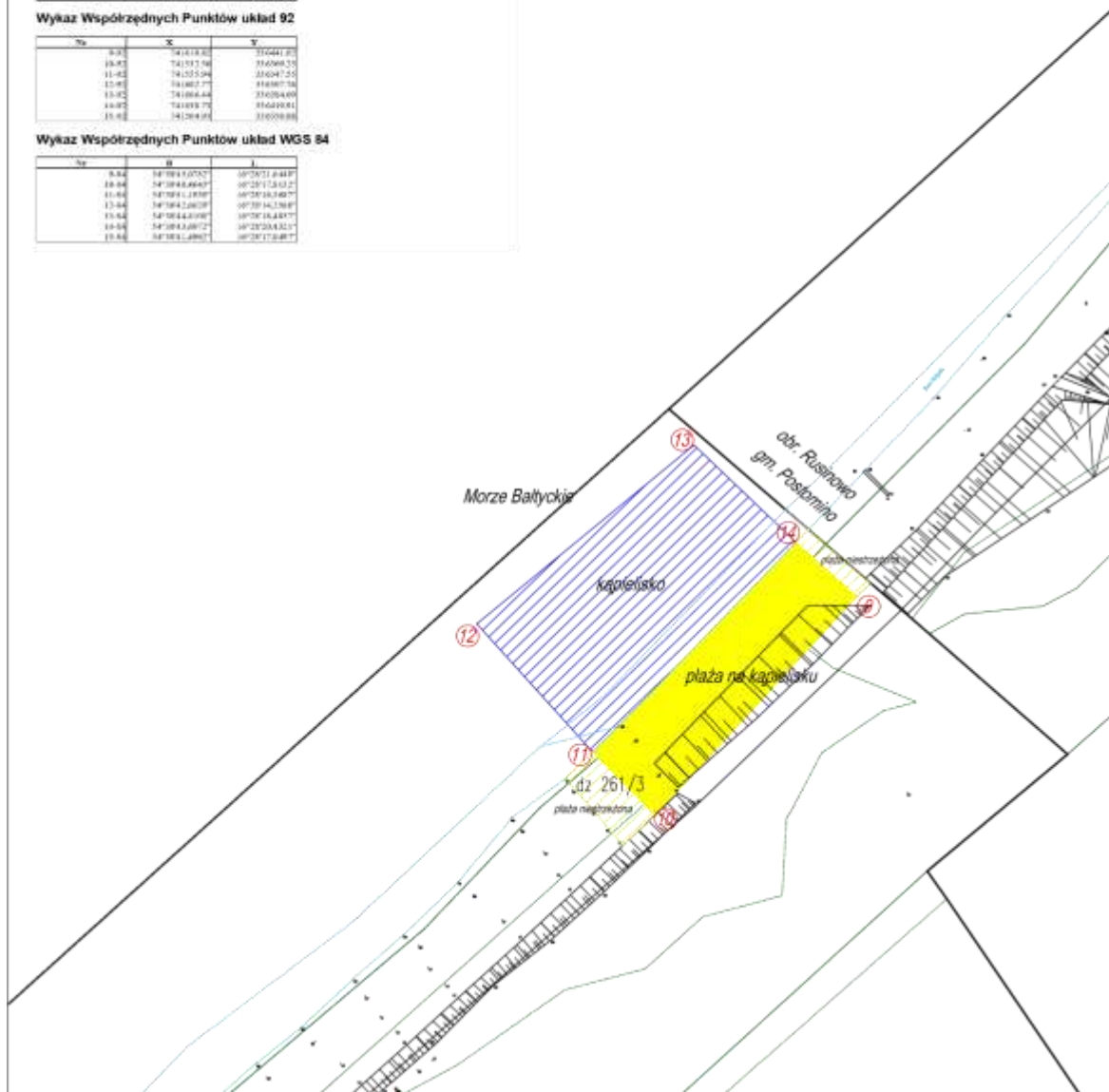
Nr	X	Y
1	400151.190	6614598.12
10	400143.178	6614623.44
11	400143.434	6614609.48
12	400150.114	6614615.53
13	400156.372	6614631.88
14	400153.74	6614607.72
15	400148.138	6614582.33

Wykaz Współrzędnych Punktów układ 92

Nr	X	Y
9.2	741118.31	310441.81
10.3	741117.74	310449.31
11.4	741122.94	310447.24
12.5	741102.77	310457.34
13.6	741104.44	310454.69
14.7	741119.75	310459.81
15.8	741204.03	310459.88

Wykaz Współrzędnych Punktów układ WGS 84

Nr	X	Y
9.2	547894.07527	5872871.84487
10.3	547894.06637	5872871.83227
11.4	547894.13887	5872871.83367
12.5	547894.24839	5872871.83388
13.6	547894.21087	5872871.834377
14.7	547894.28827	5872871.834517
15.8	547894.48817	5872871.83487



Załącznik nr 3 do uchwały
nr XXV.205.2026 Rady Gminy
Darłowo z dnia 16 marca 2026 r.

"ARTGEO" Karolina Bińczyk
ul. Polanowska 23/2
76-100 Sławno

Licencja nr GK.6642.1164.2025_3213_CL2

obiekt : Kąpielisko "Kopań"
Skala: 1:2000

Wykaz Współrzędnych Punktów układ 2000

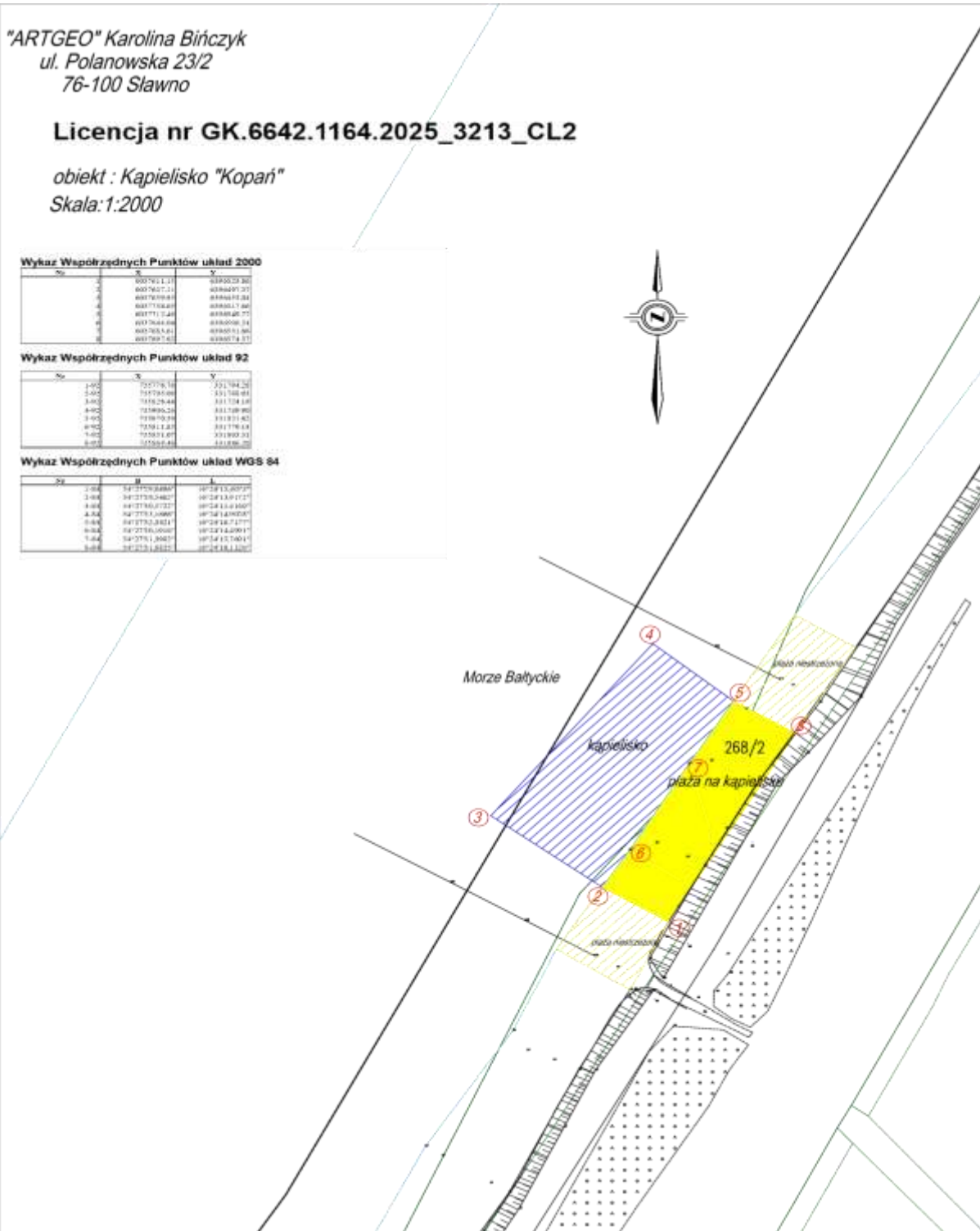
No	X	Y
1	600760.131	639623.30
2	600760.711	639620.27
3	600760.849	639619.34
4	600771.649	639617.80
5	600771.244	639620.77
6	600764.046	639620.14
7	600765.141	639621.90
8	600769.143	639623.37

Wykaz Współrzędnych Punktów układ 92

No	X	Y
1-92	752776.18	731184.26
2-92	752793.68	731180.81
3-92	752824.44	731178.18
4-92	752893.24	731189.80
5-92	752870.88	731191.42
6-92	752811.81	731176.14
7-92	752811.81	731189.31
8-92	752814.44	731186.00

Wykaz Współrzędnych Punktów układ WGS 84

No	X	Y
1-84	742776.8887	667213.8072
2-84	742776.8487	667213.8112
3-84	742780.0227	667214.0460
4-84	742776.1466	667214.0020
5-84	742776.3811	667214.2177
6-84	742776.0600	667214.0017
7-84	742776.1466	667214.2401
8-84	742776.1812	667214.1320



Załącznik nr 4 do uchwały
nr XXV.205.2026 Rady Gminy
Darłowo z dnia 16 marca 2026 r.

"ARTGEO" Karolina Bińczyk
ul. Polanowska 23/2
76-100 Sławno

Licencja nr GK.6642.1162.2025_3213_CL2

obiekt : Kapielisko "Bobolin Wschód"
Skala: 1:2000



Wykaz Współrzędnych Punktów układ 2000

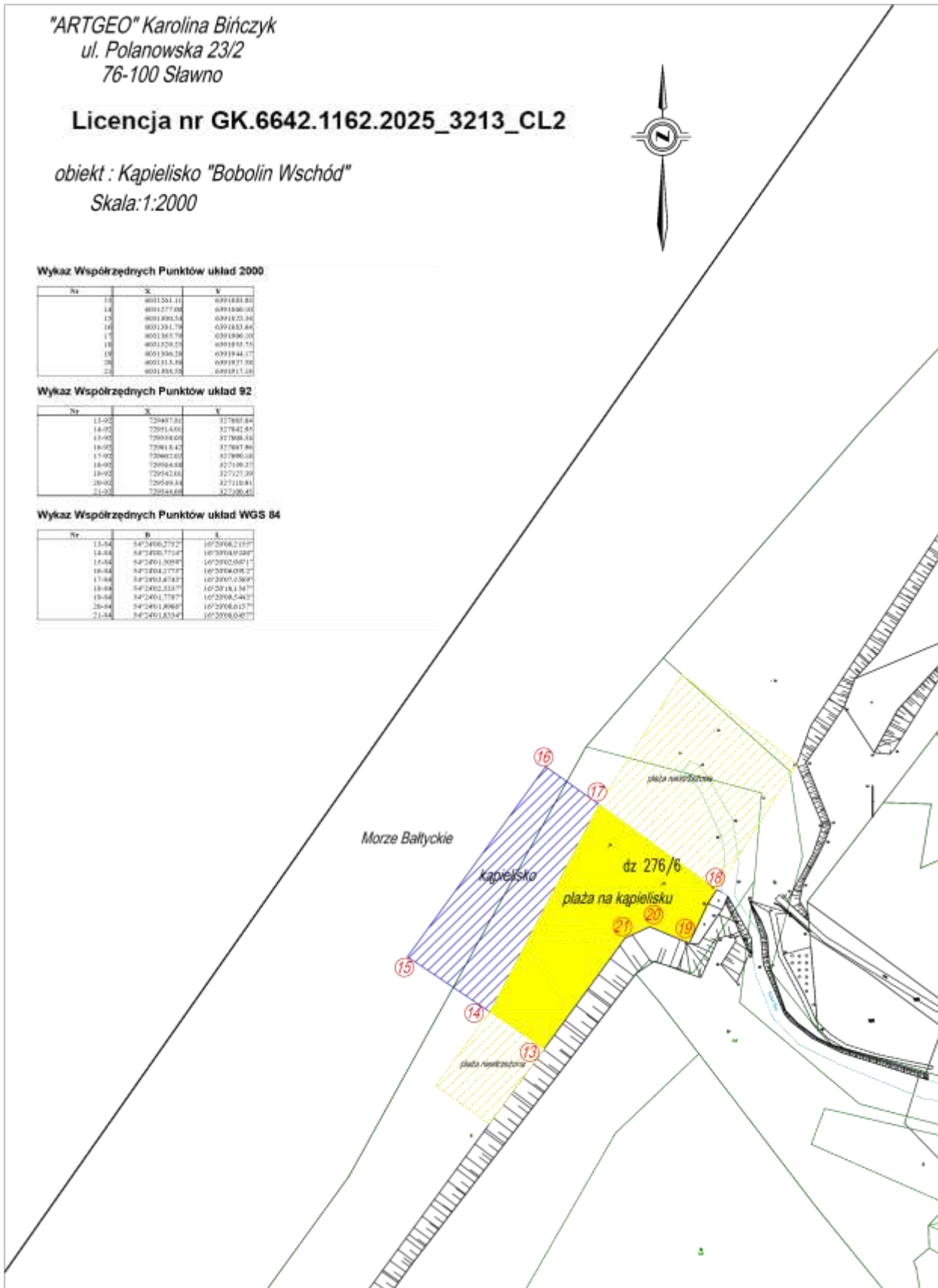
Nr	X	Y
10	8001201.11	6391833.83
14	8001277.88	6391830.62
15	8001300.54	6391823.34
16	8001301.79	6391833.44
17	8001365.74	6391836.33
18	8001328.73	6391837.71
19	8001396.19	6391844.17
20	8001315.34	6391877.30
21	8001333.28	6391871.49

Wykaz Współrzędnych Punktów układ 92

Nr	X	Y
13-92	720497.81	327867.84
14-92	720514.63	327847.44
15-92	720506.09	327868.54
16-92	720483.42	327847.84
17-92	720482.82	327890.08
18-92	720504.88	327106.21
19-92	720542.63	327121.39
20-92	720509.34	327110.81
21-92	720488.69	327200.45

Wykaz Współrzędnych Punktów układ WGS 84

Nr	X	Y
13-84	5473406.2792	1672908.2197
14-84	5473402.7754	1672914.9287
15-84	5473401.3098	1672902.6407
16-84	5473404.2717	1672904.0967
17-84	5473403.6782	1672907.2369
18-84	5473402.8337	1672918.1567
19-84	5473401.7787	1672909.5443
20-84	5473401.3069	1672908.6157
21-84	5473401.8324	1672908.0407



Załącznik nr 5 do uchwały
nr XXV.205.2026 Rady Gminy
Darłowo z dnia 16 marca 2026 r.

"ARTGEO" Karolina Bińczyk
ul. Polanowska 23/2
76-100 Sławno

Licencja nr GK.6642.1162.2025_3213_CL2

obiekt : Kąpielisko "Bobolin zachód"

Skala: 1:2000

Wykaz Współrzędnych Punktów układ 2000

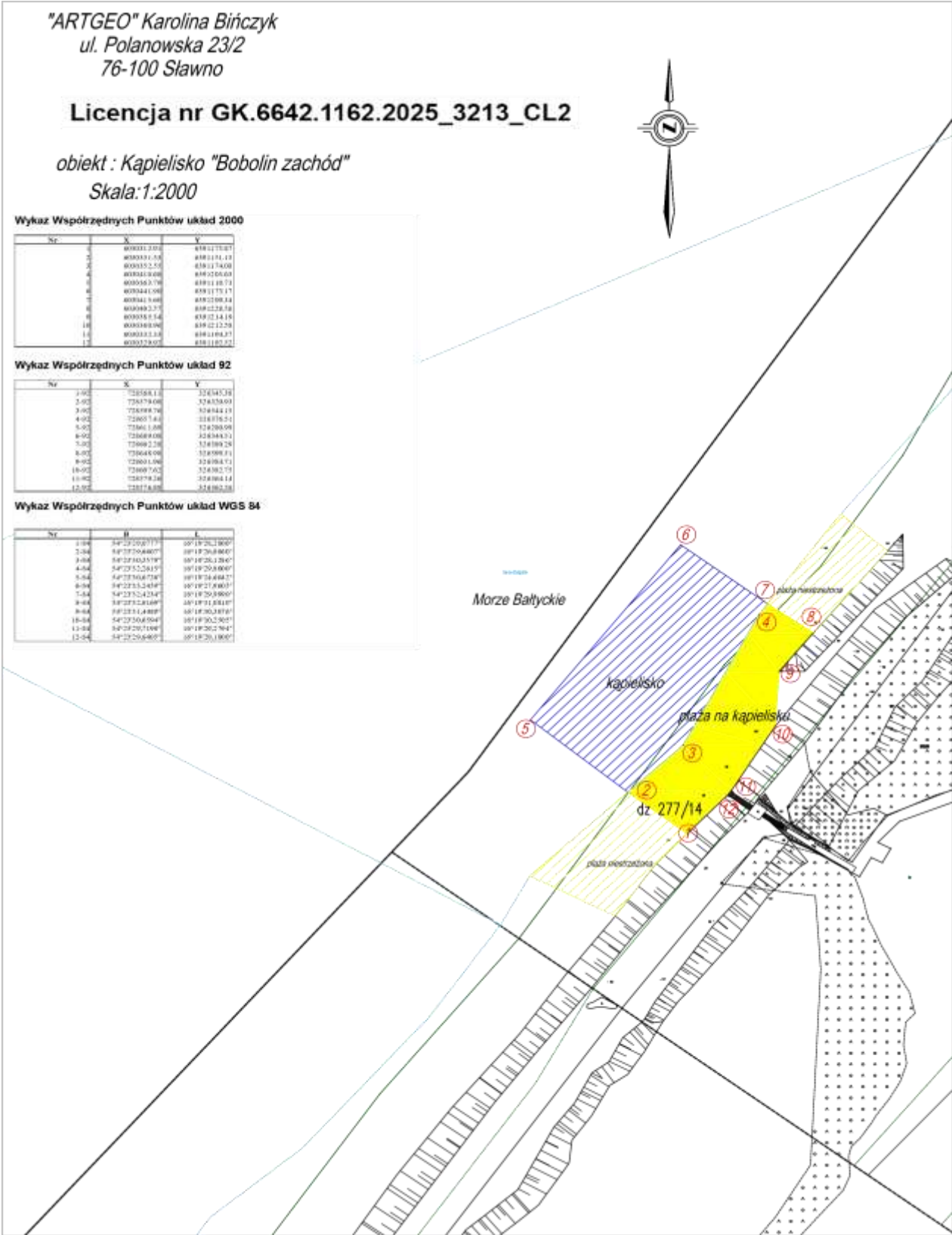
Nr	X	Y
1	600001.200	618 02 75 87
2	600001.100	618 02 74 10
3	600001.200	618 02 74 00
4	600001.000	618 02 04 00
5	600000.700	618 02 10 70
6	600000.000	618 02 17 17
7	600001.000	618 02 08 14
8	600000.300	618 02 23 30
9	600000.100	618 02 14 10
10	600000.000	618 02 12 20
11	600001.000	618 02 08 07
12	600002.000	618 02 05 22

Wykaz Współrzędnych Punktów układ 92

Nr	X	Y
2-02	72658.10	324645.20
2-02	72657.00	324653.00
3-02	72660.70	324644.10
4-02	72660.70	324656.20
5-02	72661.00	324650.00
6-02	72660.00	324644.20
7-02	72660.20	324650.20
8-02	72660.00	324650.00
9-02	72660.00	324650.00
10-02	72660.70	324662.70
11-02	72660.20	324664.14
12-02	72662.00	324662.00

Wykaz Współrzędnych Punktów układ WGS 84

Nr	E	N
1-04	54°22'20.0717"	59°18'20.1800"
2-04	54°22'20.0400"	59°18'20.1800"
3-04	54°22'20.5199"	59°18'20.1204"
4-04	54°22'52.2619"	59°18'20.0000"
5-04	54°22'30.6778"	59°18'20.4647"
6-04	54°22'33.2494"	59°18'21.0000"
7-04	54°22'32.4234"	59°18'20.9900"
8-04	54°22'32.8169"	59°18'31.0000"
9-04	54°22'31.4889"	59°18'30.3819"
10-04	54°22'30.6564"	59°18'30.2500"
11-04	54°22'20.1100"	59°18'20.2500"
12-04	54°22'20.6600"	59°18'20.1800"



**Załącznik nr 6 do uchwały
nr XXV.205.2026 Rady Gminy
Darłowo z dnia 16 marca 2026 r.**

