



DZIENNIK URZĘDOWY

WOJEWÓDZTWA ZACHODNIOPOMORSKIEGO

Szczecin, dnia 3 kwietnia 2026 r.

Poz. 1601

UCHWAŁA NR XXIII/183/2026 RADY GMINY USTRONIE MORSKIE

z dnia 26 marca 2026 r.

w sprawie wykazu kąpielisk oraz sezonu kąpielowego na terenie Gminy Ustronie Morskie na rok 2026.

Na podstawie art. 37 ust. 1 i 2 ustawy z dnia 20 lipca 2017 r. Prawo wodne (t.j. Dz. U. z 2025 r. poz. 960 ze zm.) oraz w związku z art. 18 ust. 2 pkt. 15 ustawy z dnia 08 marca 1990 r. o samorządzie gminnym (t.j.: Dz. U. z 2025 r. poz. 1153 ze zm.) Rada Gminy Ustronie Morskie uchwała, co następuje:

§ 1. Ustala się następujący wykaz kąpielisk na terenie Gminy Ustronie Morskie na rok 2026:

1. Kąpielisko Sianożęty "RADAR" o długości: 99,0 m,

(lokalizację kąpieliska określa załącznik mapowy nr 1):

- 1) Na linii brzegowej: N 6009092,15; E 5547097,84, N 6009127.20; E 5547190.43
- 2) Na wodzie: N 6009155.76; E 5547073.30, N 6009192.71, E 5547165.29.

2. Kąpielisko Sianożęty "NEPTUN" o długości: 99,0 m,

(lokalizację kąpieliska określa załącznik mapowy nr 2)

- 1) Na linii brzegowej: N 6009385.20; E 5547912.15, N 6009415.77; E 5548006.31,
- 2) Na wodzie: N 6009458.92; E 5547885.30, N 6009496.55; E 5547976.87.

3. Kąpielisko Ustronie Morskie "NADBRZEŻNA" o długości: 99,0 m,

(lokalizację kąpieliska określa załącznik mapowy nr 3)

- 1) Na linii brzegowej: N 6009574.04; E 5548430.93, N 6009613.08; E 5548521.91,
- 2) Na wodzie: N 6009643.98; E 5548400.25, N 6009682.91; E 5548491.61.

4. Kąpielisko Ustronie Morskie "FREGATA" o długości: 80,4 m,

(lokalizację kąpieliska określa załącznik mapowy nr 4)

- 1) Na linii brzegowej: N 6009651.02; E 5548600.65, N 6009682.01; E 5548674.79,
- 2) Na wodzie: N 6009715.24; E 5548575.21, N 6009743.80; E 5548650,43.

5. Kąpielisko Ustronie Morskie "CENTRALNA" o długości: 79,0 m,

(lokalizację kąpieliska określa załącznik mapowy nr 5)

- 1) Na linii brzegowej: N 6009819.47; E 5549023.46, N 6009842.34; E 5549099.08,
- 2) Na wodzie: N 6009874.62; E 5549003.48, N 6009899.38; E 5549077.56.

6. Kąpielisko Ustronie Morskie "MUSZLA" o długości: 79,0 m,

(lokalizację kąpieliska określa załącznik mapowy nr 6)

1) Na linii brzegowej: N 6010252.81; E 5550063.95, N 6010289.32; E 5550133.97,

2) Na wodzie: N 6010316.98; E 5550036.55, N 6010352,21; E 5550106.81.

§ 2. Określa się sezon kąpielowy na terenie kąpielisk w terminie od 1.07.2026 r. do 31.08.2026 r.:

§ 3. Wykonanie uchwały powierza się Wójtowi Gminy Ustronie Morskie.

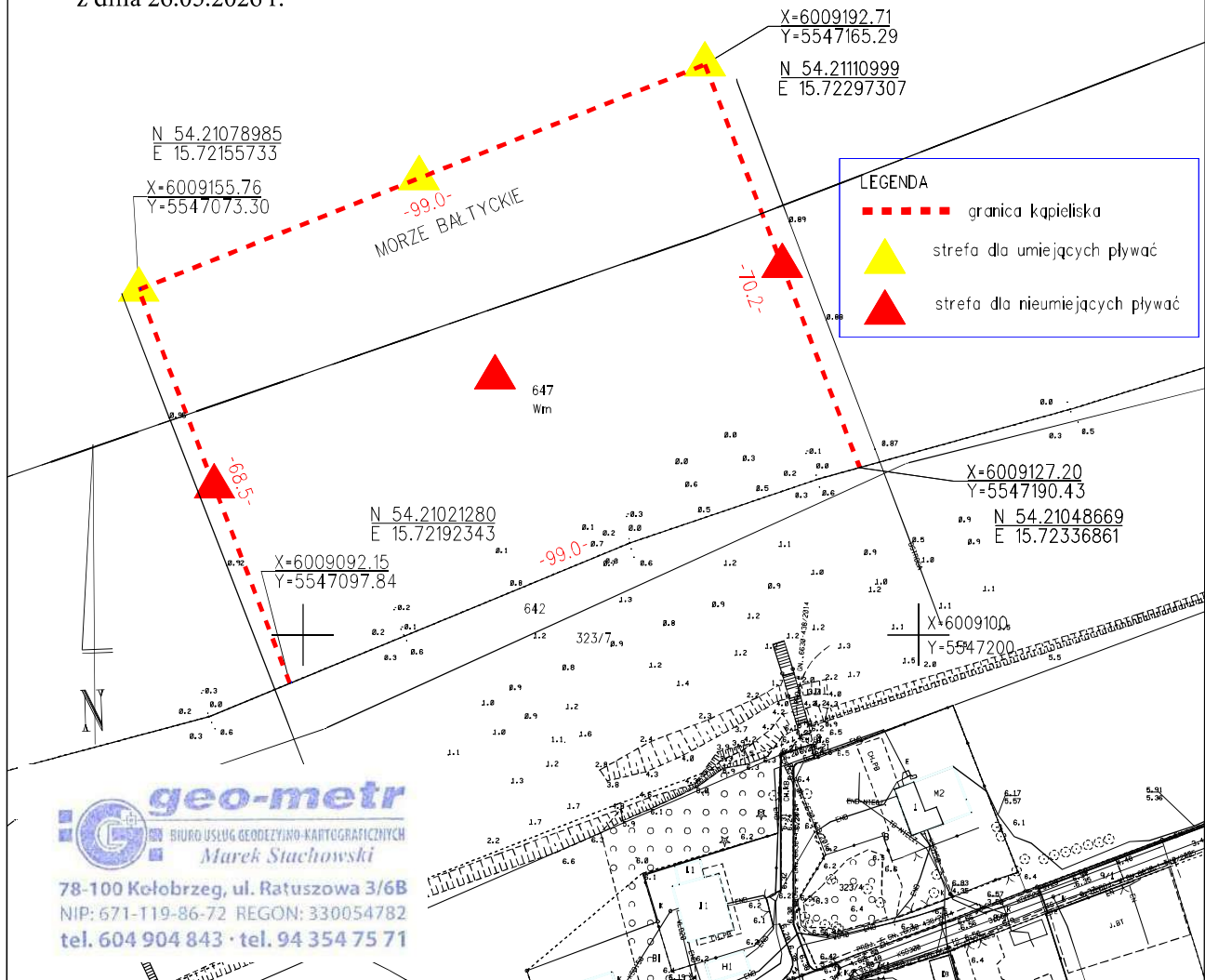
§ 4. Uchwała wchodzi w życie po upływie 14 dni od dnia ogłoszenia w Dzienniku Urzędowym Województwa Zachodniopomorskiego.

Przewodniczący Rady Gminy

Krzysztof Grzywnowicz

KĄPIELISKO MORSKIE PLAŻA RADAR W SIANOŻĘTACH SKALA 1:1000

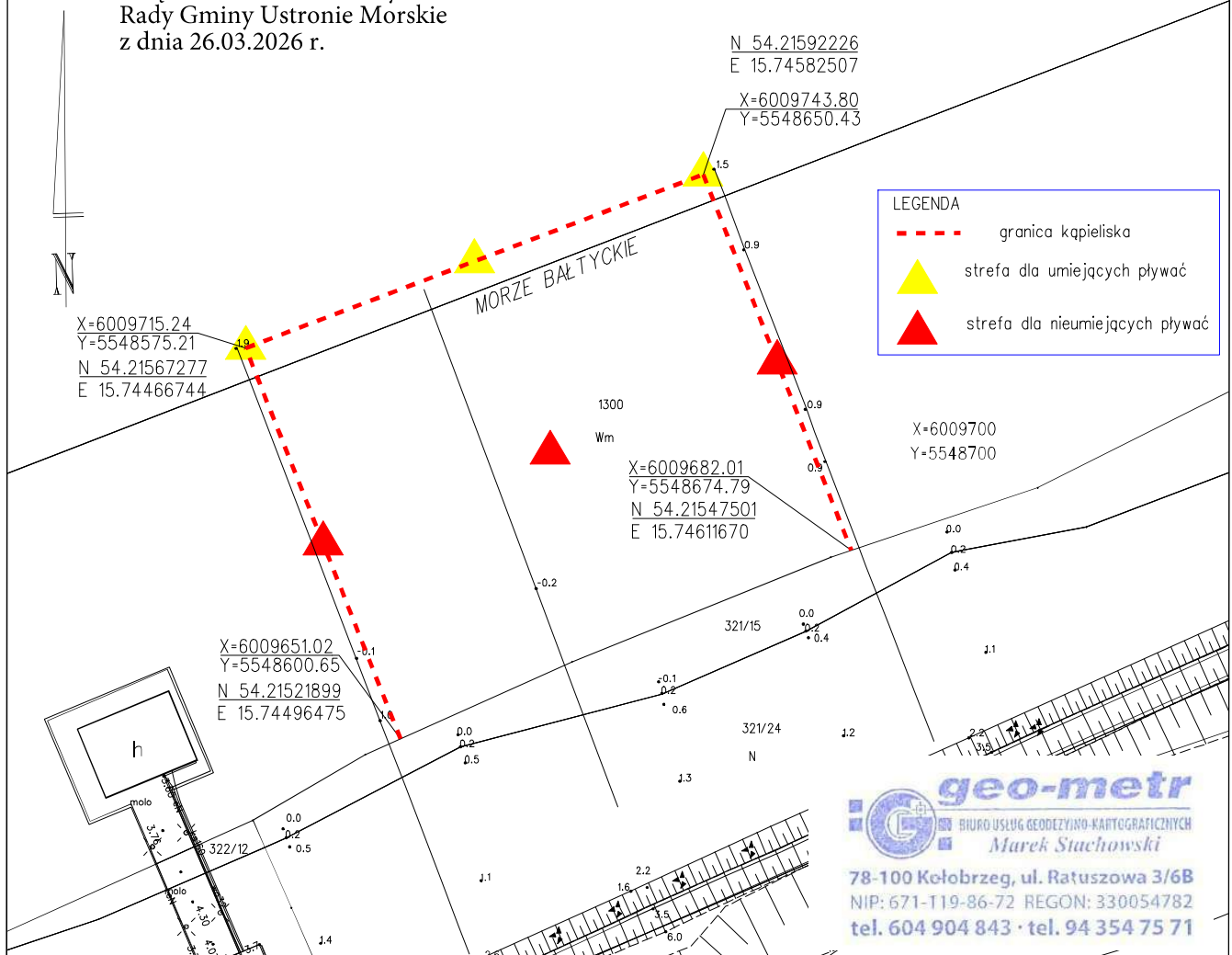
Załącznik nr 1 do uchwały nrXXIII/183/2026
Rady Gminy Ustronie Morskie
z dnia 26.03.2026 r.



województwo: zachodniopomorskie
powiat: kołobrzeski
Gmina: Ustronie Morskie [320807_2]
Obręb: Sianożęty [320807_2.0028]
Działka: 647

KĄPIELISKO MORSKIE PLAŻA FREGATA W USTRONIU MORSKIM SKALA 1:1000

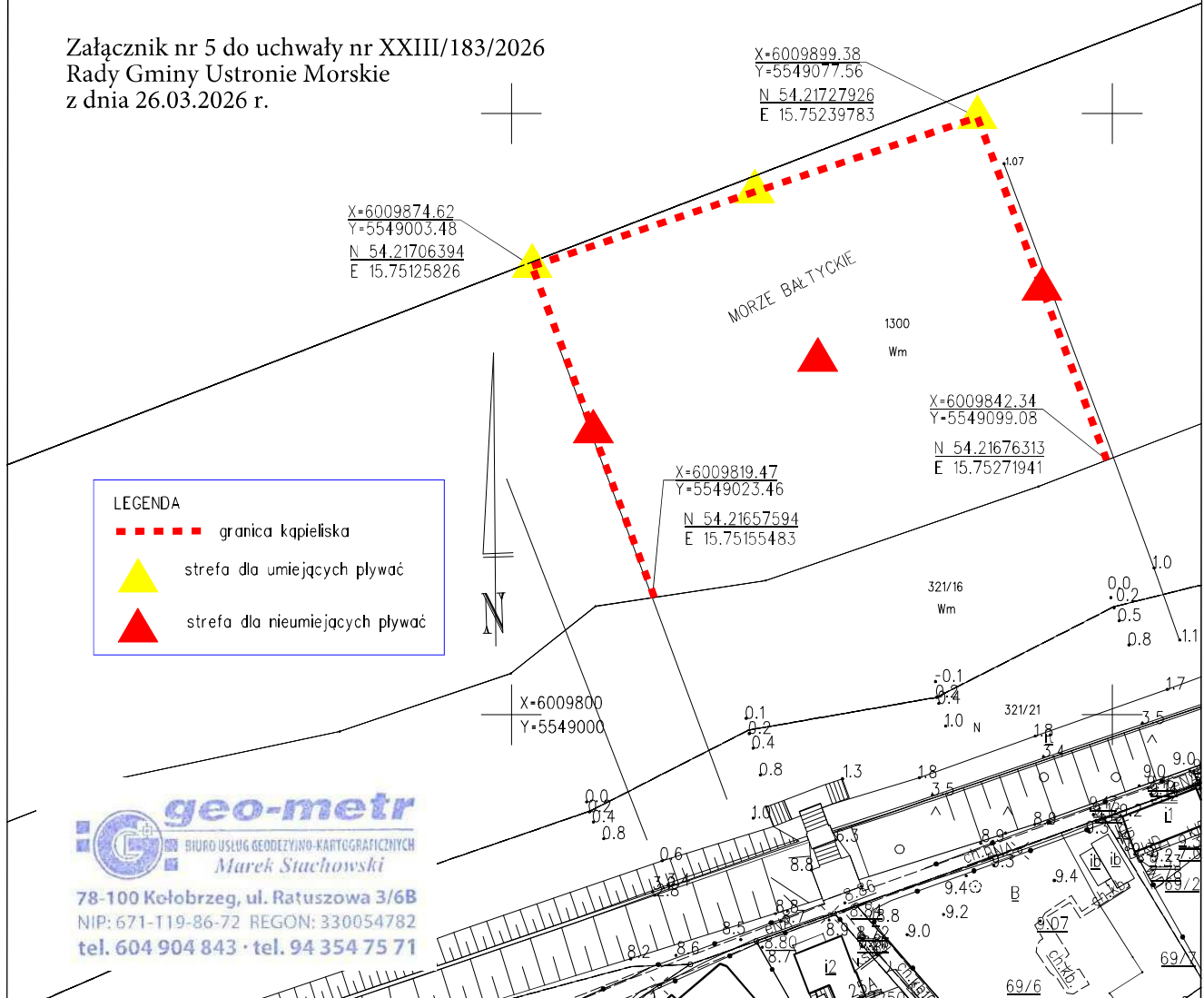
Załącznik nr 4 do uchwały nr XXIII/183/2026
Rady Gminy Ustronie Morskie
z dnia 26.03.2026 r.



województwo: zachodniopomorskie
powiat: kołobrzeski
Gmina: Ustronie Morskie [320807_2]
Obręb: Ustronie Morskie [320807_2.0029]
Działka: 1300

KĄPIELISKO MORSKIE PLAŻA CENTRALNA W USTRONIU MORSKIM SKALA 1:1000

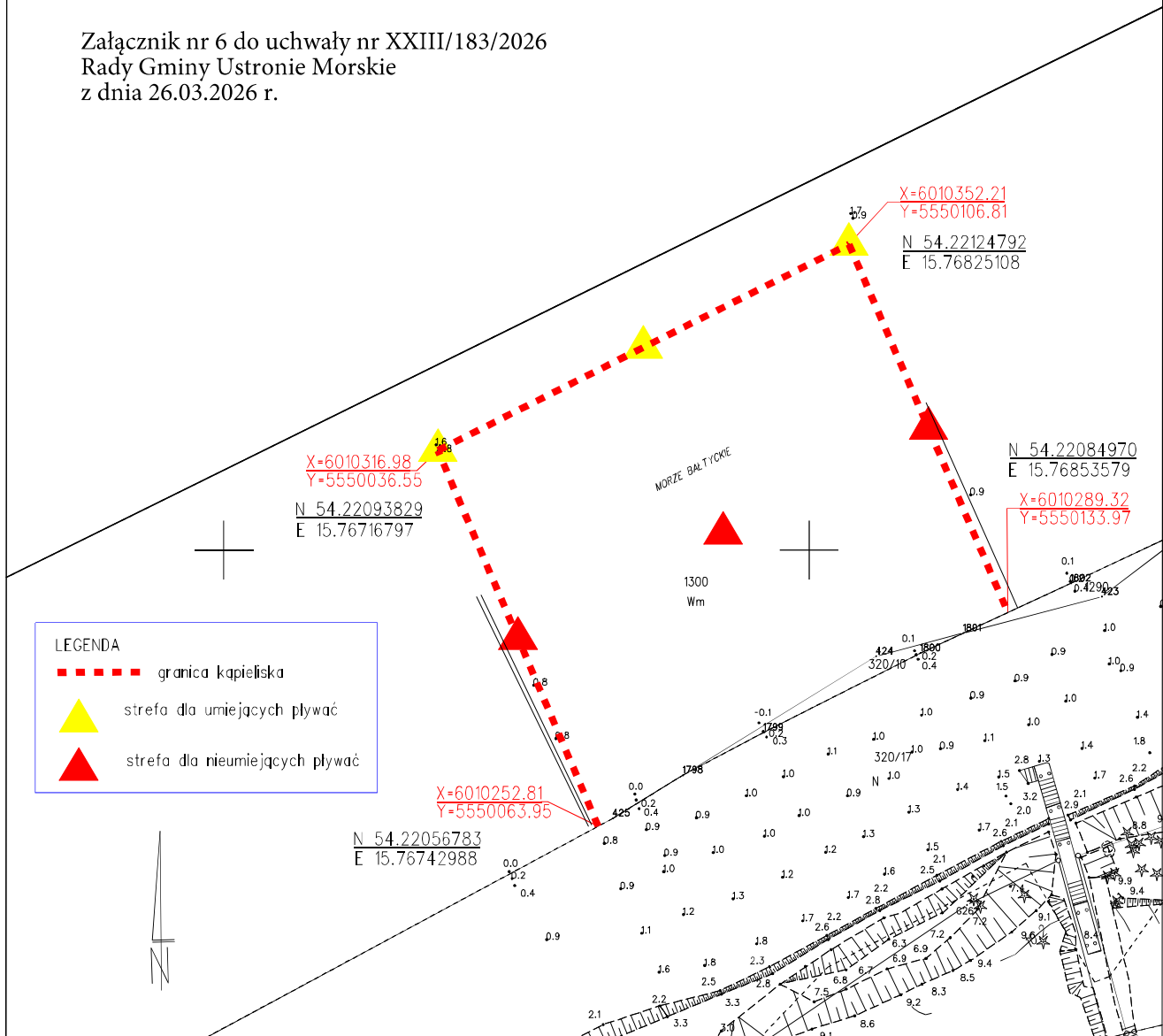
Załącznik nr 5 do uchwały nr XXIII/183/2026
Rady Gminy Ustronie Morskie
z dnia 26.03.2026 r.



województwo:	zachodniopomorskie
powiat:	kołobrzeski
Gmina:	Ustronie Morskie [320807_2]
Obręb:	Ustronie Morskie [320807_2.0029]
Działka:	1300

KĄPIELISKO MORSKIE PLAŻA MUSZLA W USTRONIU MORSKIM SKALA 1:1000

Załącznik nr 6 do uchwały nr XXIII/183/2026
Rady Gminy Ustronie Morskie
z dnia 26.03.2026 r.



województwo: zachodniopomorskie
powiat: kołobrzeski
Gmina: Ustronie Morskie [320807_2]
Obręb: Ustronie Morskie [320807_2.0029]
Działka: 1300