



# DZIENNIK URZĘDOWY

## WOJEWÓDZTWA ZACHODNIOPOMORSKIEGO

---

Szczecin, dnia 7 kwietnia 2026 r.

Poz. 1657

### UCHWAŁA NR XXIII/200/26 RADY GMINY DOLICE

z dnia 26 marca 2026 r.

#### **w sprawie wyznaczenia obszaru zdegradowanego i obszaru rewitalizacji**

Na podstawie art. 18 ust. 2 pkt 15 ustawy z dnia 8 marca 1990 r. o samorządzie gminnym (Dz. U. z 2025 r. poz. 1153) w związku z art. 8 ust. 1, art. 9 ust. 1, art. 10 ust. 2, art. 11 ust. 4 i art. 13 ustawy z dnia 9 października 2015 r. o rewitalizacji (Dz. U. z 2024 r. poz. 278) Rada Gminy Dolice uchwala, co następuje:

§ 1.1. Wyznacza się obszar zdegradowany i obszar rewitalizacji Gminy Dolice, którego granice przedstawiają mapy sporządzone z wykorzystaniem treści mapy zasadniczej w skali 1:5000.

§ 1.2. Mapy obszarów stanowią załącznik numer 1 oraz 2 do niniejszej uchwały, przy czym załącznik numer 2 składa się z arkuszy ponumerowanych od 1 do 10.

§ 1.3. Obszar zdegradowany i obszar rewitalizacji zostały wyznaczone w oparciu o diagnozę służącą wyznaczeniu obszaru zdegradowanego i obszaru rewitalizacji w Gminie Dolice.

§ 2. Wykonanie uchwały powierza się Wójtowi Gminy Dolice.

§ 3. Uchwała wchodzi w życie po upływie 14 dni od dnia ogłoszenia w Dzienniku Urzędowym Województwa Zachodniopomorskiego.

Przewodnicząca Rady Gminy Dolice

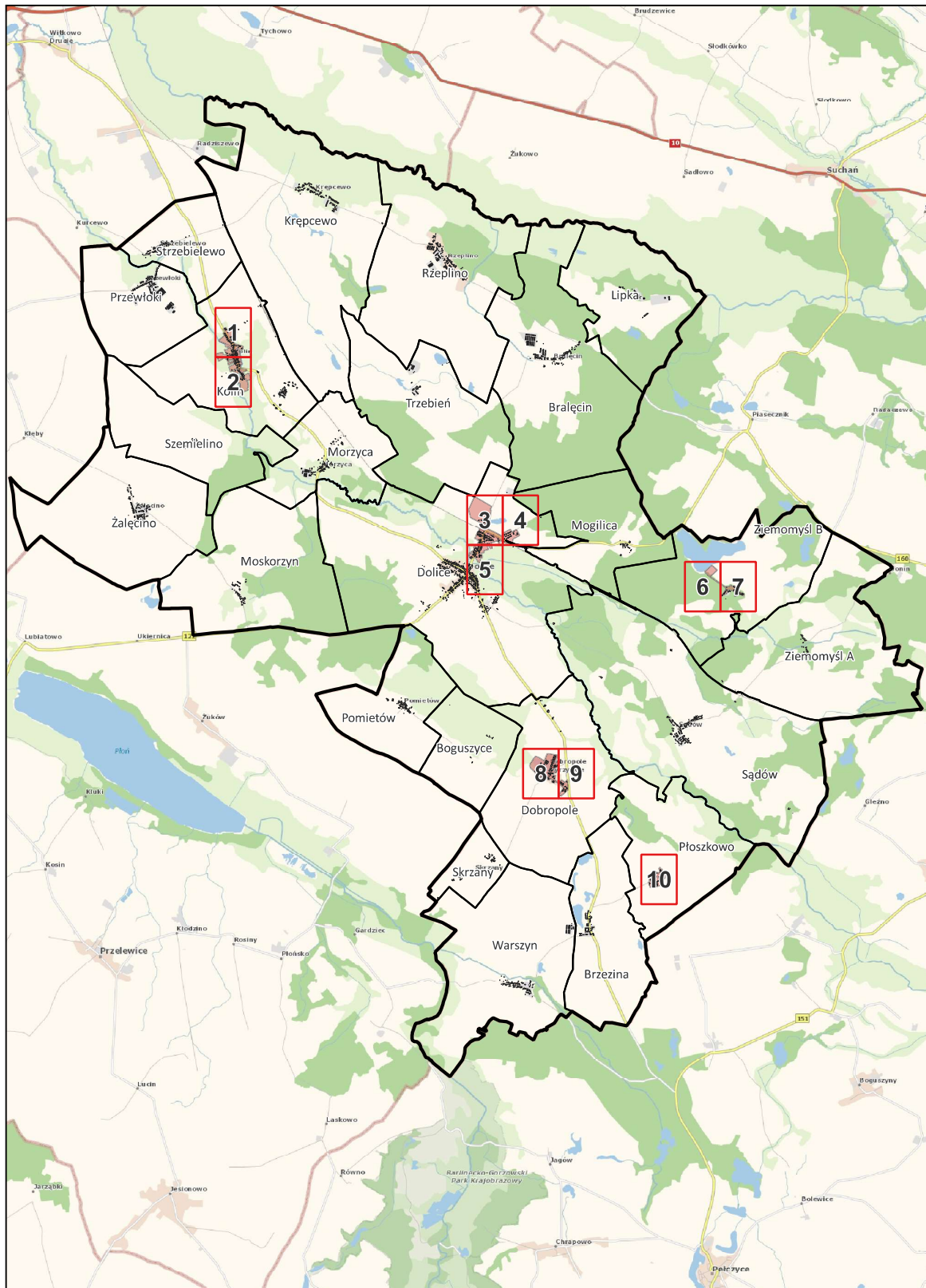
**Joanna Chrzęstowska**

Załącznik Nr 1 do uchwały Nr XXIII/200/26  
Rady Gminy Dolice  
z dnia 26 marca 2026 r.

Mapa poglądowa

obszar rewitalizacji/ zdegradowany

0 1 2 km



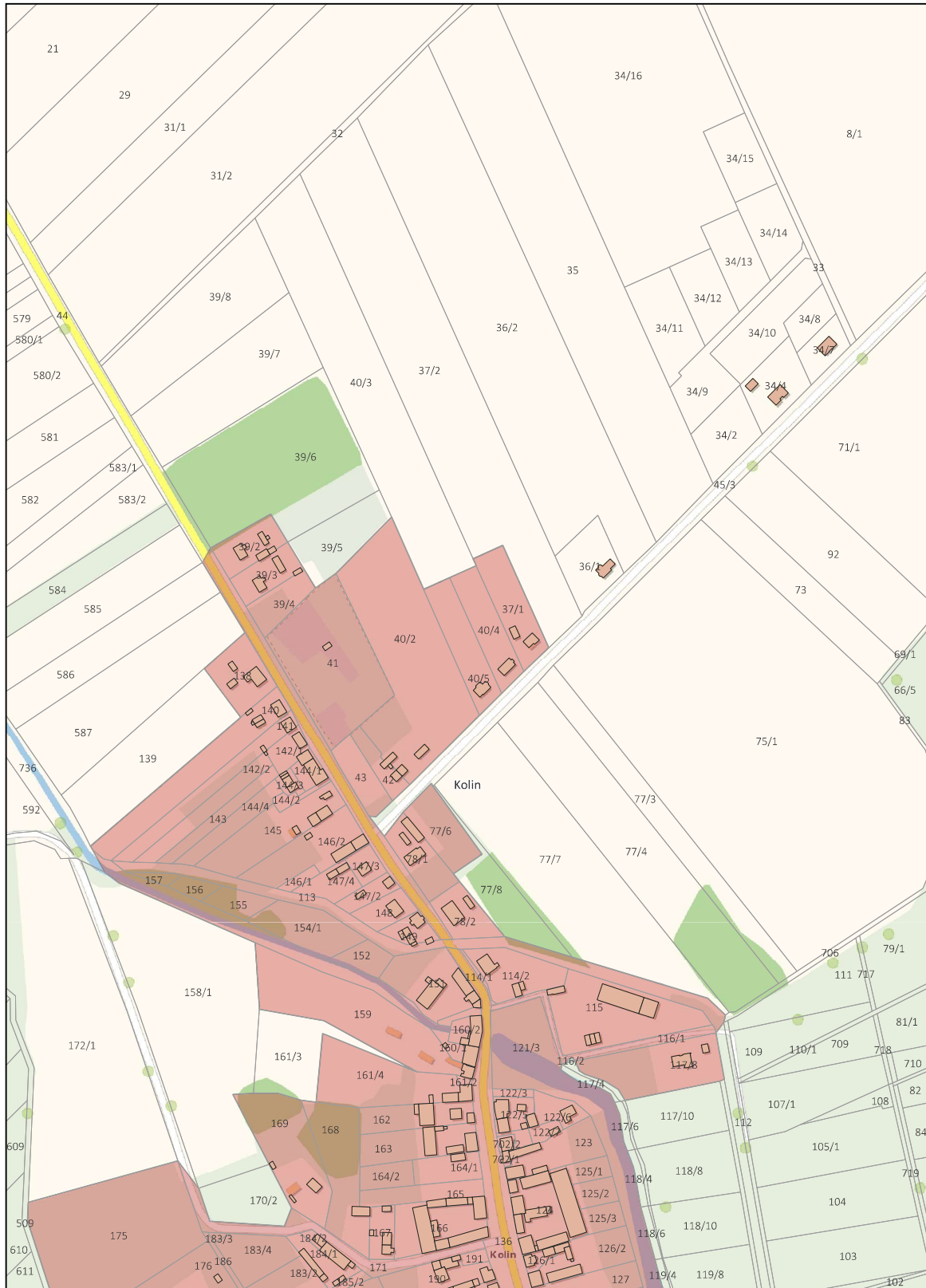
Załącznik Nr 2 do uchwały Nr XXIII/200/26  
Rady Gminy Dolice  
z dnia 26 marca 2026 r.

ARKUSZ 1

obszar rewitalizacji/ zdegradowany

1:5000

0 100 m

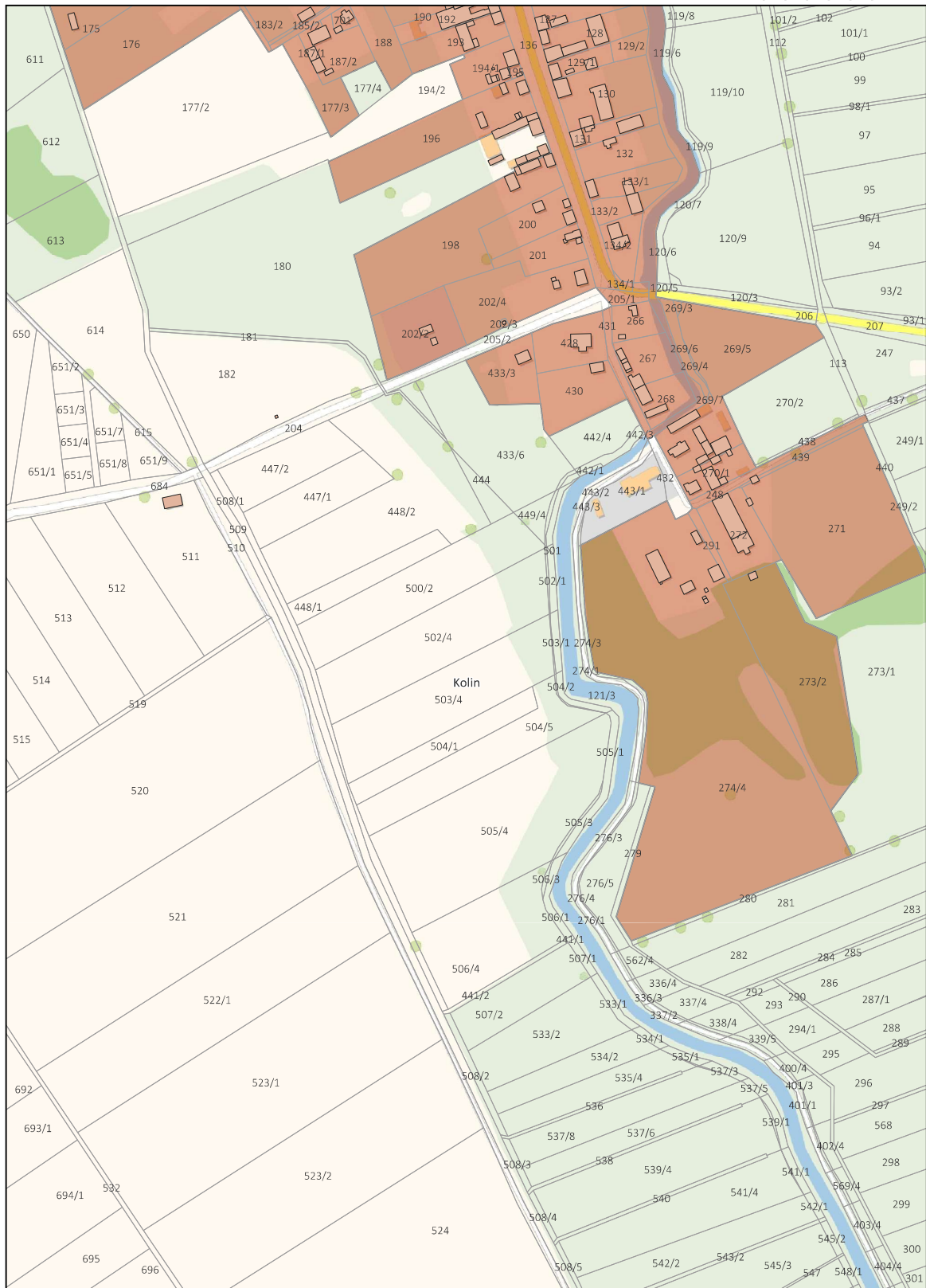


ARKUSZ 2

obszar rewitalizacji/ zdegradowany

1:5000

0 100 m



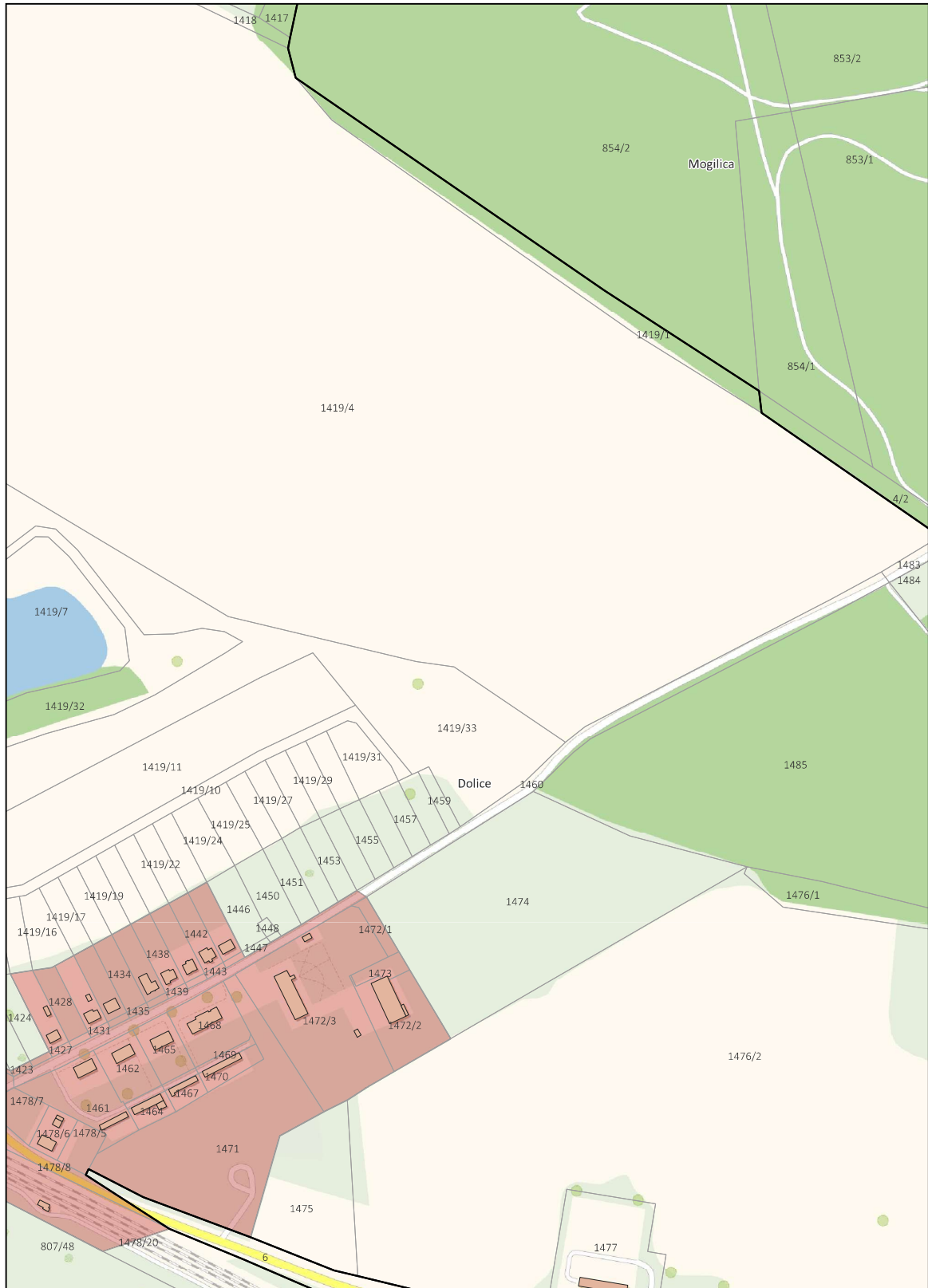


ARKUSZ 4

obszar rewitalizacji/ zdegradowany

1:5000

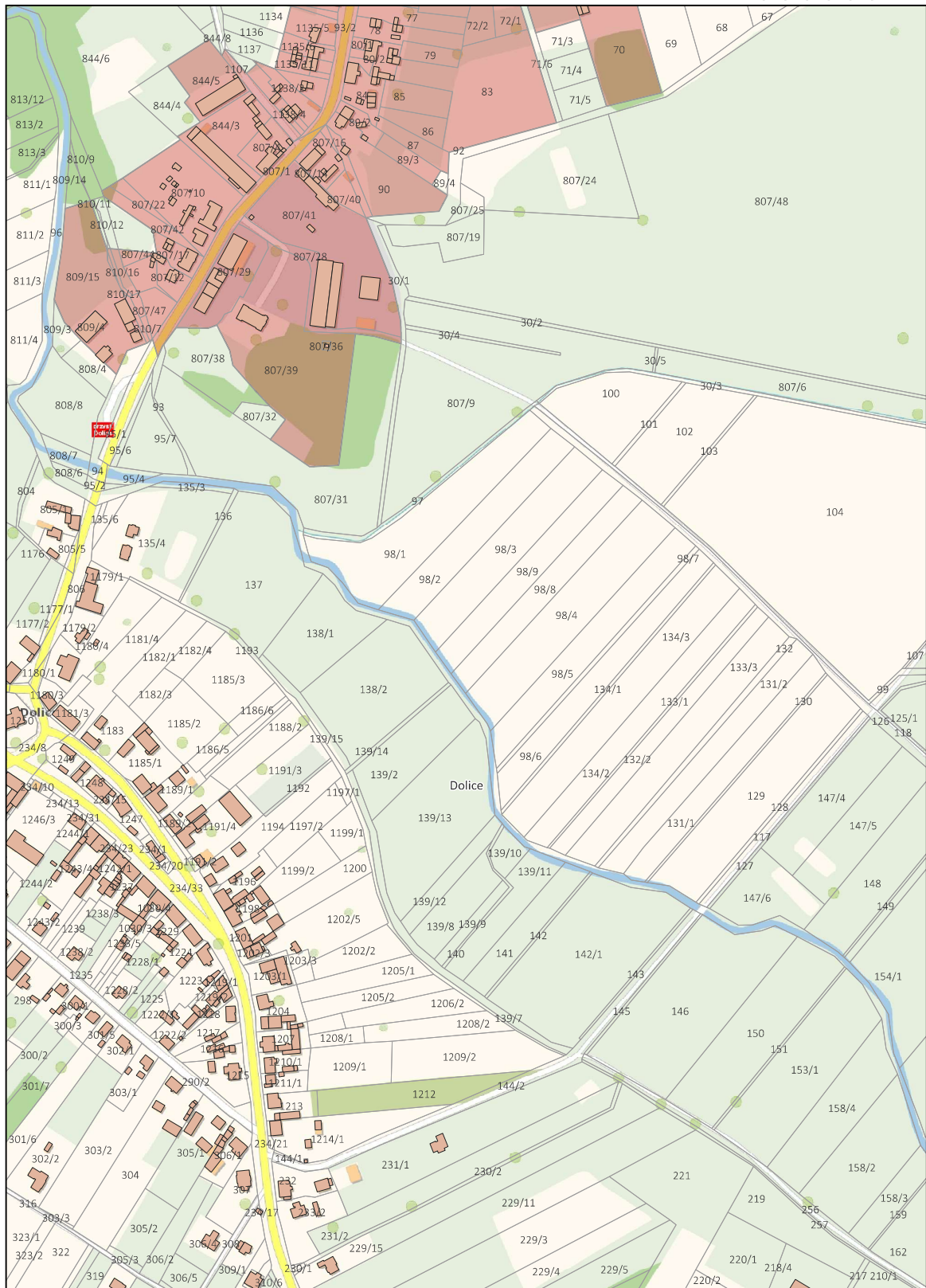
0 100 m



ARKUSZ 5

obszar rewitalizacji/ zdegradowany

1:5000

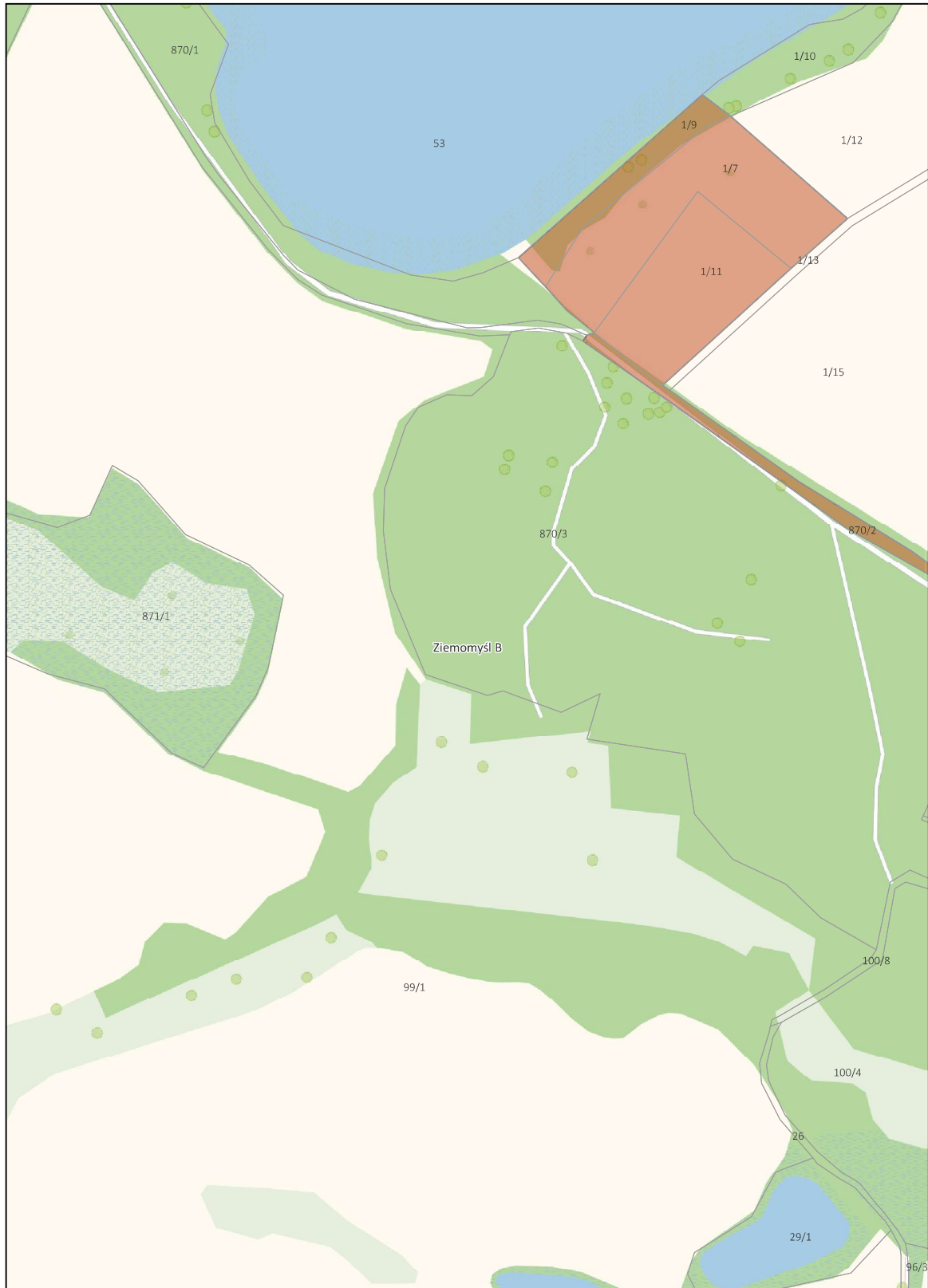


ARKUSZ 6

obszar rewitalizacji/ zdegradowany

1:5000

0 100 m



ARKUSZ 7

obszar rewitalizacji/ zdegradowany

1:5000

0 100 m



ARKUSZ 8

obszar rewitalizacji/ zdegradowany

1:5000

