



# DZIENNIK URZĘDOWY

## WOJEWÓDZTWA WIELKOPOLSKIEGO

---

Poznań, dnia 6 października 2015 r.

Poz. 5719

### UCHWAŁA NR X/278/15 SEJMIKU WOJEWÓDZTWA WIELKOPOLSKIEGO

z dnia 28 września 2015 r.

#### w sprawie wyznaczenia aglomeracji Bojanowo

Na podstawie art. 43 ust. 2a ustawy z dnia 18 lipca 2001 r. Prawo wodne (Dz. U. z 2015 r. poz. 469) Sejmik Województwa Wielkopolskiego uchwala, co następuje:

**§ 1.** Wyznacza się aglomerację Bojanowo o równoważnej liczbie mieszkańców 9 187.

**§ 2. 1.** Aglomeracja Bojanowo obejmuje swym zasięgiem tereny objęte systemem kanalizacji zbiorczej zakończonym oczyszczalnią ścieków zlokalizowaną w miejscowości Gołaszyn na działce ewidencyjnej nr: 1098/1; obręb: 0006 Gołaszyn.

2. Obszar aglomeracji Bojanowo wyznacza się w oznaczonych na planie granicach, na terenie poniżej wymienionych miejscowości:

1. Bojanowo,
2. Golina Wielka,
3. Golinka,
4. Gierłachowo,
5. Kawcze,
6. Sowiny (z wyłączeniem działek ewidencyjnych nr: 142/6, 142/9, 5041/3; obręb: 0010 Sowiny),
7. Gościejewice,
8. Wydartowo Pierwsze,
9. Tarchalin,
10. Gołaszyn,
11. Trzebosz,
12. Czechnów,
13. Giżyn (z wyłączeniem działek ewidencyjnych nr: 98/25, 98/22, 98/21, 98/20, 98/19, 98/18, 237, 98/28, 98/12, 98/11, 98/24; obręb: 0003 Giżyn),
14. Zaborowice (z wyłączeniem działek ewidencyjnych nr: 169, 204; obręb: 0015 Zaborowice),
15. Pakówka (z wyłączeniem działek ewidencyjnych nr: 202/2, 202/3, 490, 522, 245/1, 244, 242/1, 238/1, 239, 234, 327/2, 327/3, 326, 212/2, 267, 493/3, 497/1, 320, 317, 316, 293/10, 315/2, 349, 318, 323, 350, 351, 352, 354, 353, 367, 368, 369/1, 369/2, 370, 372/4, 372/3, 348/2, 328/1; obręb: 0009 Pakówka).

3. Obszar i granice aglomeracji Bojanowo zostały oznaczone na mapie w skali 1:25 000, stanowiącej załącznik do niniejszej uchwały.

§ 3. Traci moc rozporządzenie Nr 94/06 Wojewody Wielkopolskiego z dnia 9 maja 2006 r. w sprawie wyznaczenia aglomeracji Bojanowo (Dz. Urz. Woj. Wiel. Nr 83 poz. 2107).

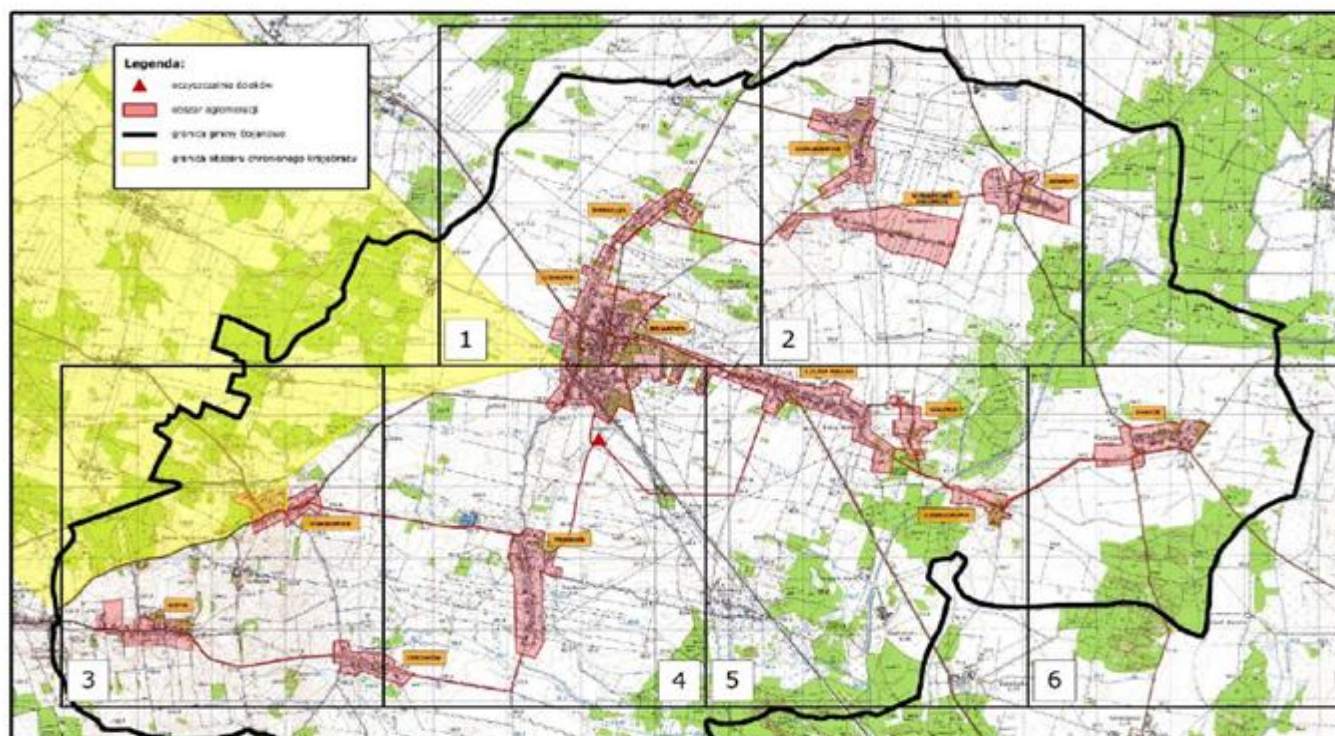
§ 4. Wykonanie uchwały powierza się Zarządowi Województwa Wielkopolskiego.

§ 5. Uchwała wchodzi w życie po upływie 14 dni od dnia ogłoszenia w Dzienniku Urzędowym Województwa Wielkopolskiego.

Przewodniczący  
Sejmiku Województwa Wielkopolskiego  
(-) Krzysztof Paszyk

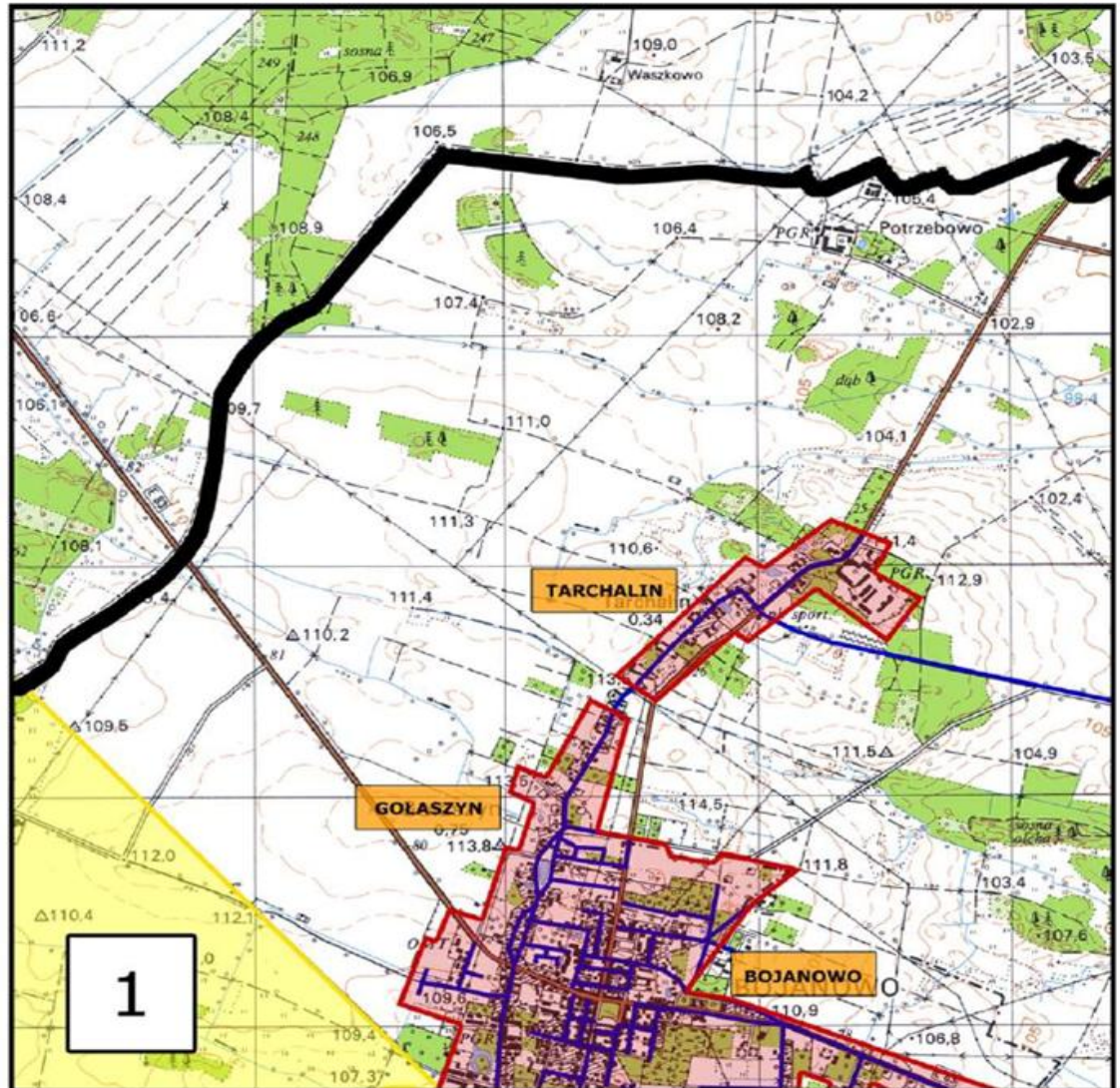
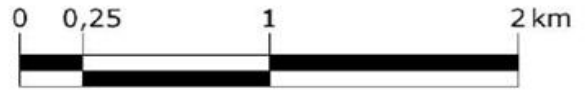
Załącznik do uchwały Nr X/278/15  
Sejmiku Województwa Wielkopolskiego  
z dnia 28 września 2015 roku

## OBSZAR I GRANICE AGLOMERACJI BOJANOWO



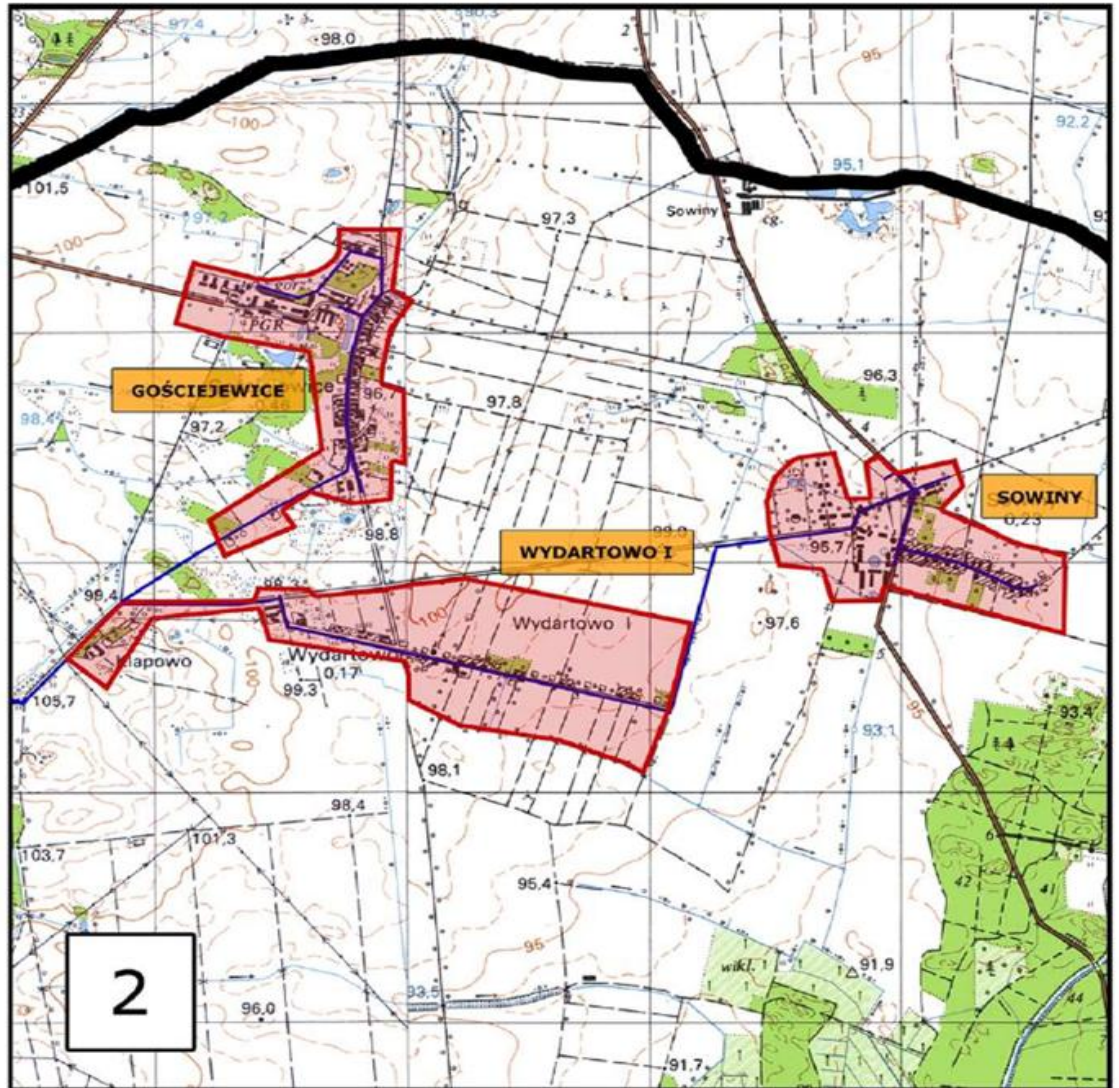
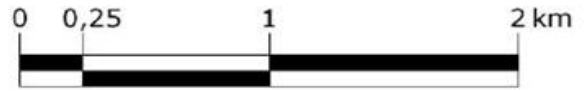
# OBSZAR I GRANICE AGLOMERACJI BOJANOWO

Mapa w skali 1:25 000



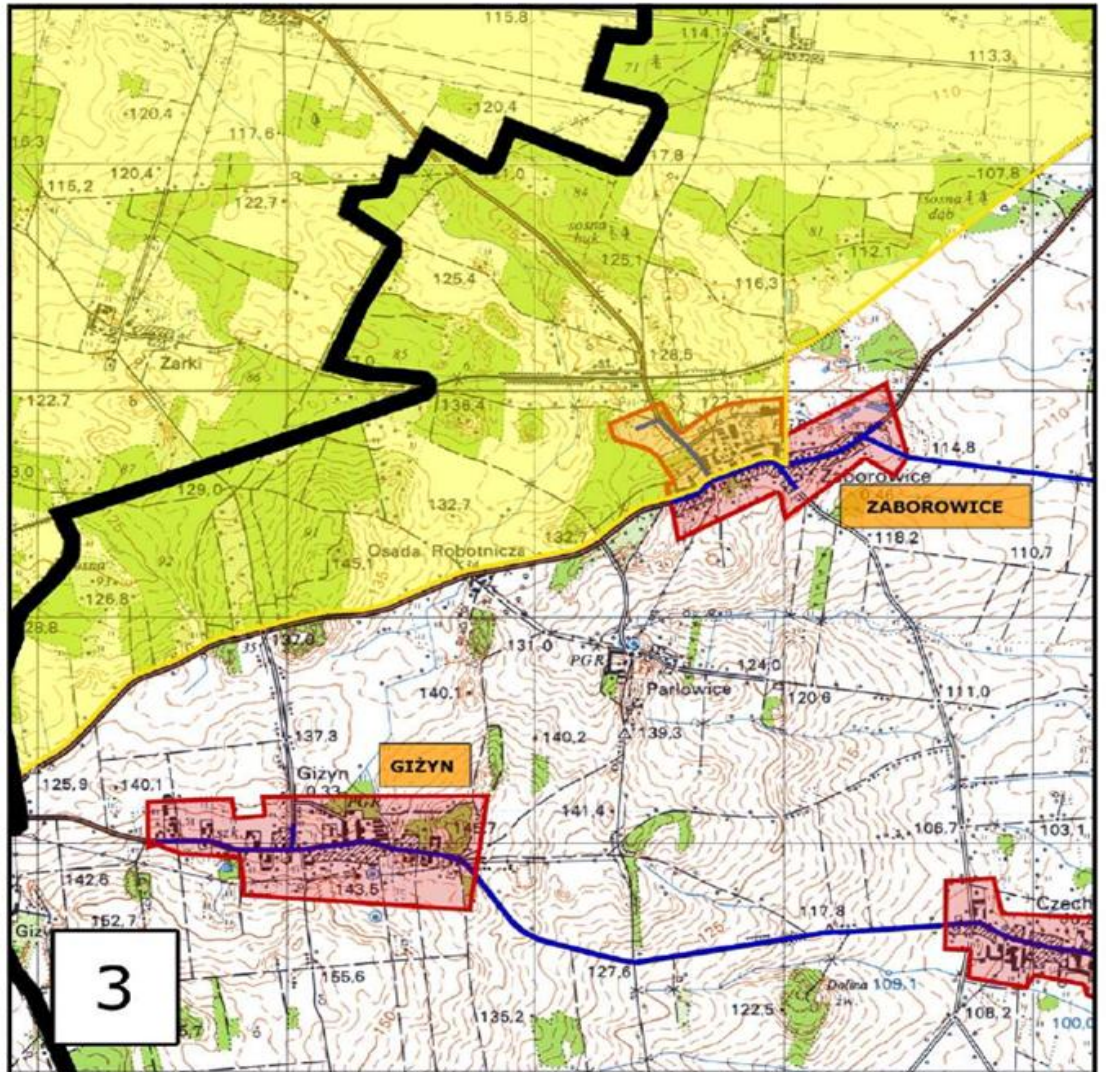
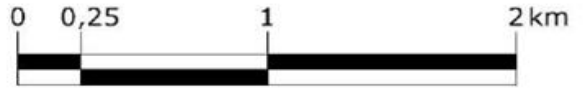
# OBSZAR I GRANICE AGLOMERACJI BOJANOWO

Mapa w skali 1:25 000



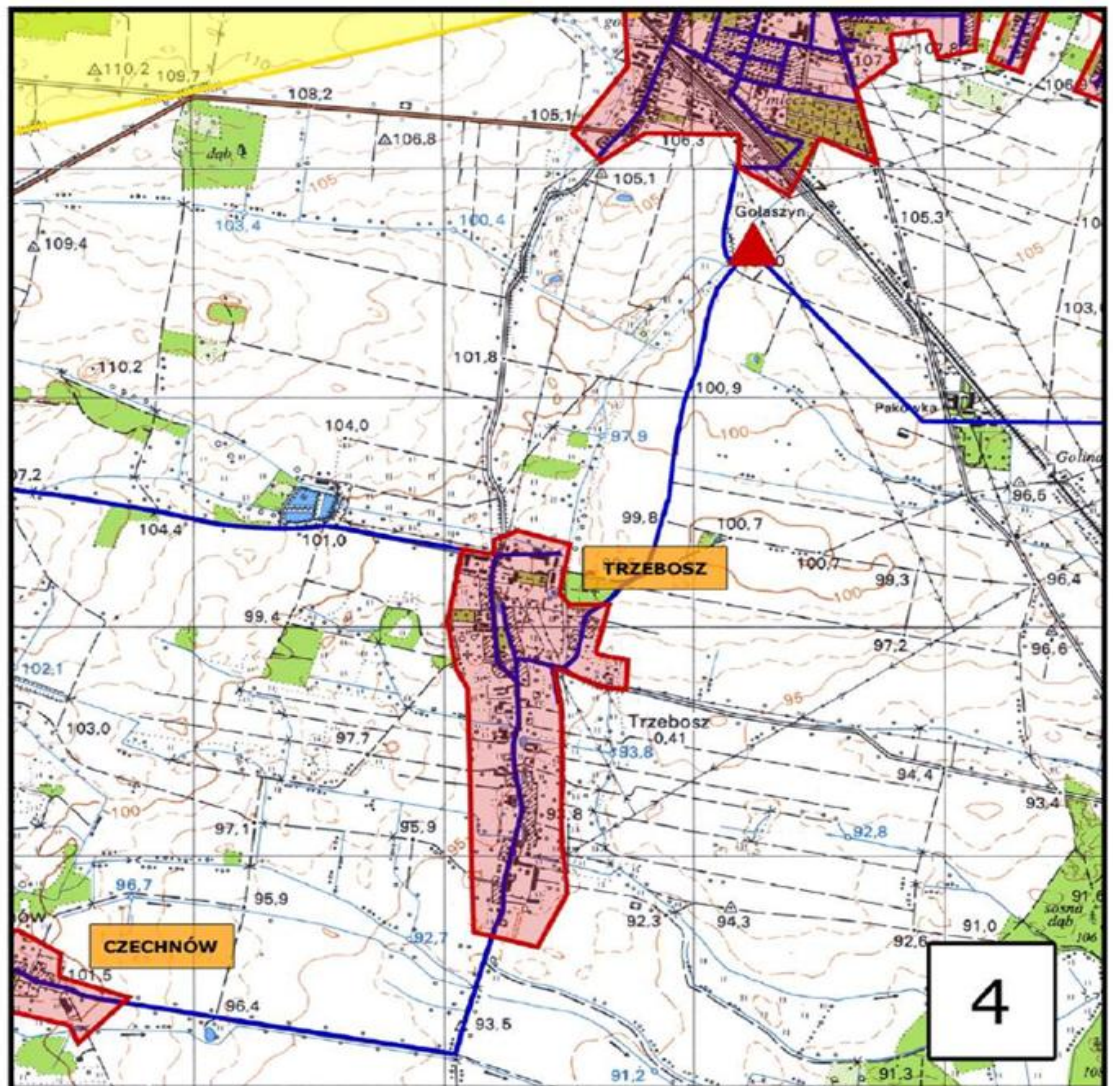
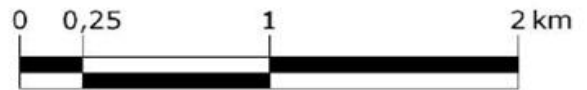
# OBSZAR I GRANICE AGLOMERACJI BOJANOWO

Mapa w skali 1:25 000



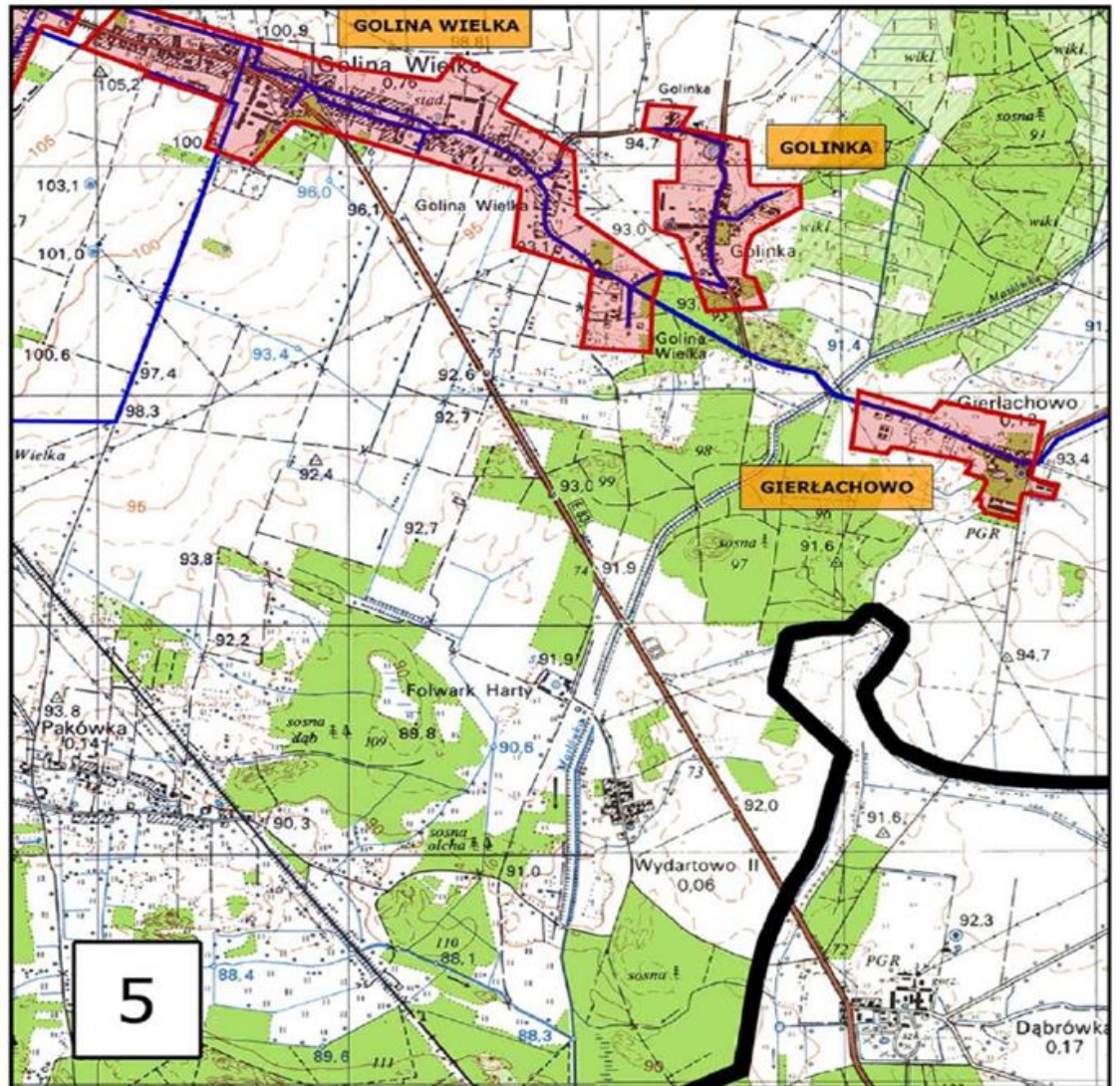
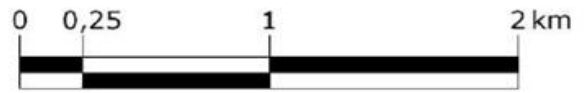
# OBSZAR I GRANICE AGLOMERACJI BOJANOWO

Mapa w skali 1:25 000



# OBSZAR I GRANICE AGLOMERACJI BOJANOWO

Mapa w skali 1:25 000



# OBSZAR I GRANICE AGLOMERACJI BOJANOWO

Mapa w skali 1:25 000

