



DZIENNIK URZĘDOWY

WOJEWÓDZTWA WIELKOPOLSKIEGO

Poznań, dnia 6 października 2015 r.

Poz. 5720

UCHWAŁA NR X/285/15 SEJMIKU WOJEWÓDZTWA WIELKOPOLSKIEGO

z dnia 28 września 2015 r.

w sprawie wyznaczenia aglomeracji Damasławek

Na podstawie art. 43 ust. 2a ustawy z dnia 18 lipca 2001 r. Prawo wodne (Dz. U. z 2015 r. poz. 469) Sejmik Województwa Wielkopolskiego uchwala, co następuje:

§ 1. Wyznacza się aglomerację Damasławek o równoważnej liczbie mieszkańców 3 856.

§ 2. 1. Aglomeracja Damasławek obejmuje swym zasięgiem tereny objęte systemem kanalizacji zbiorczej zakończonym oczyszczalnią ścieków zlokalizowaną w miejscowości Damasławek na działce ewidencyjnej nr: 79; obręb: 0001 Damasławek.

2. Obszar aglomeracji Damasławek wyznacza się w oznaczonych na planie granicach, na terenie poniżej wymienionych miejscowości:

- 1) Damasławek,
- 2) Niemczyn (z wyłączeniem działek ewidencyjnych nr: 27, 35, 36, 57, 60, 62, 65, 66, 70, 75, 89, 208, 209, 241, 273, 278, 295, 297, 372, 375, 29/1, 40/1, 41/1, 43/1, 43/2, 45/2, 72/2, 78/1, 78/2, 87/1, 271/1, 276/2, 279/1, 371/1, 376/1, 515/1; obręb: 0008 Niemczyn),
- 3) Stępuchowo (z wyłączeniem działek ewidencyjnych nr: 74, 76, 57/4; obręb 0012 Stępuchowo),
- 4) Turza (z wyłączeniem działek ewidencyjnych nr: 13, 28, 33, 38, 39, 40, 44, 50, 51, 54, 56, 97, 99, 101, 118, 119, 146, 148, 150, 151, 152, 158, 170, 171, 173, 191, 196, 198, 201, 207, 209, 212, 231, 235, 241, 242, 247, 248, 249, 250, 32/6, 41/4, 29/4, 106/1, 110/2, 111/2, 134/4, 135/2, 136/2, 137/2, 138/2, 140/2, 141/2, 144/2, 149/3, 149/4, 155/4, 157/1, 157/5, 190/2, 193/1; obręb: 0009 Turza),
- 5) Starężyn (z wyłączeniem działek ewidencyjnych nr: 626/1, 65, 577; obręb: 0001 Damasławek),
- 6) Kozielsko (z wyłączeniem działek ewidencyjnych nr: 39, 40, 47, 43/1, 48/1, 36/1, 76/2; obręb: 0012 Obręb Kozielsko),
- 7) Kołybki (z wyłączeniem działek ewidencyjnych nr: 3, 4, 16, 17, 64, 65, 67, 58/12, 6/2, 12/2; obręb: 0016 Kołybki),
- 8) Rakowo (z wyłączeniem działek ewidencyjnych nr: 34, 79, 90, 72/4, 75/1, 22/2, 102/1; obręb: 0016 Kołybki).

3. Obszar i granice aglomeracji Damasławek zostały oznaczone na mapie w skali 1:10 000, stanowiącej załącznik do niniejszej uchwały.

§ 3. Traci moc rozporządzenie Nr 208/06 Wojewody Wielkopolskiego z dnia 15 listopada 2006 r. w sprawie wyznaczenia aglomeracji Damasławek (Dz. Urz. Woj. Wiel. Nr 191 poz. 4471).

§ 4. Wykonanie uchwały powierza się Zarządowi Województwa Wielkopolskiego.

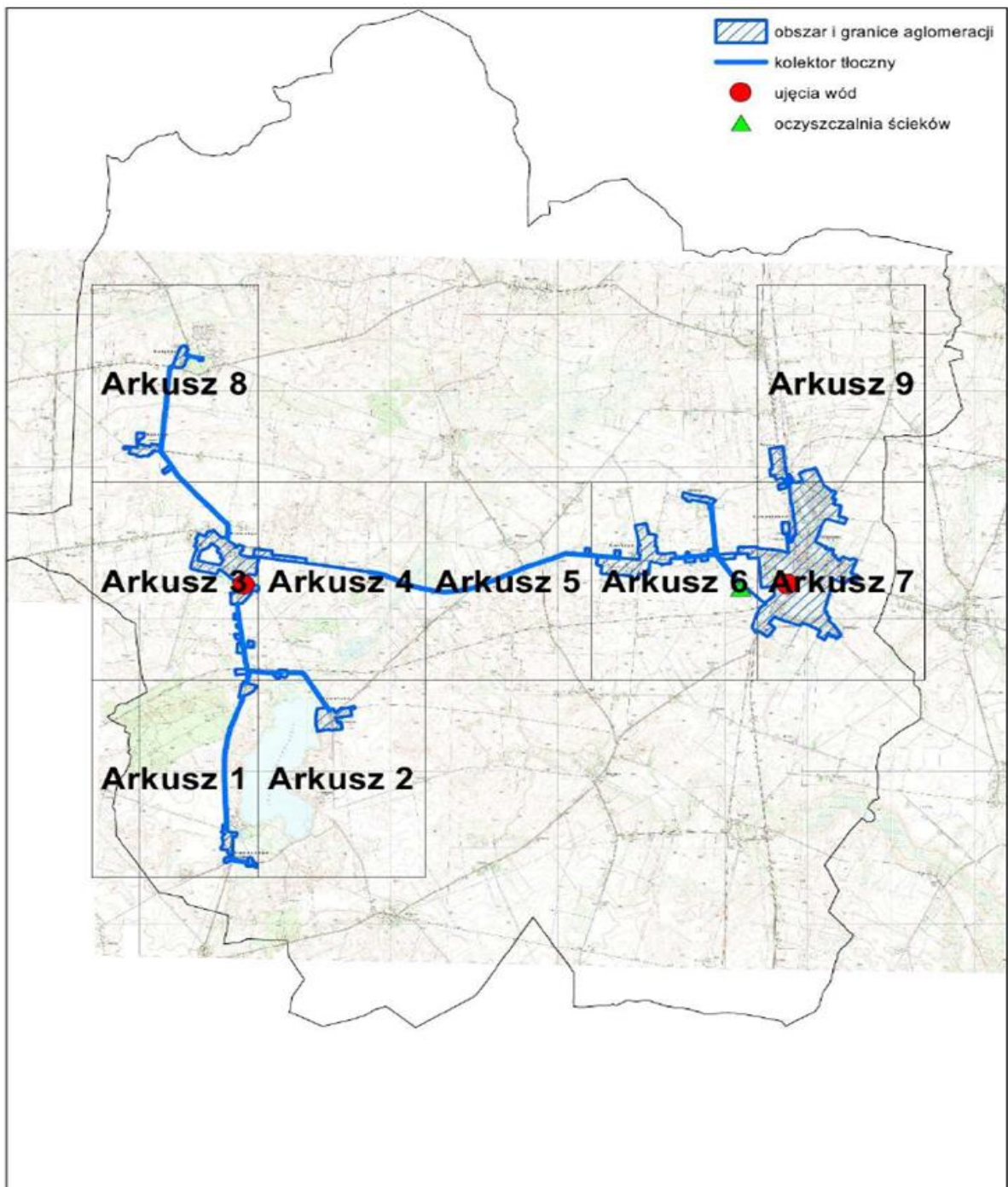
§ 5. Uchwała wchodzi w życie po upływie 14 dni od dnia ogłoszenia w Dzienniku Urzędowym Województwa Wielkopolskiego.

Przewodniczący
Sejmiku Województwa Wielkopolskiego
(-) Krzysztof Paszyk

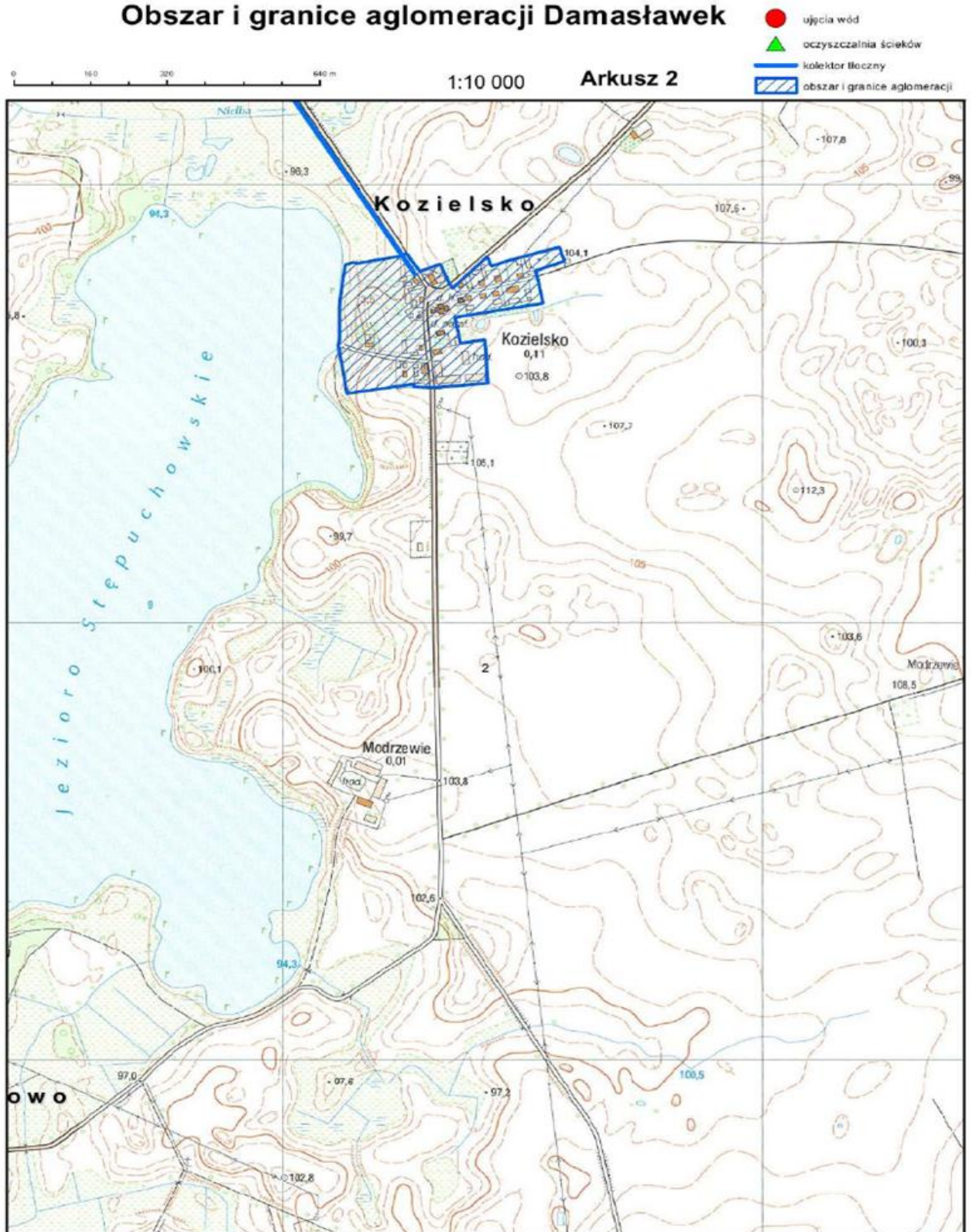
Załącznik do uchwały Nr X/285/15
Sejmiku Województwa Wielkopolskiego
z dnia 28 września 2015 roku

Obszar i granice aglomeracji Damasławek

Podział na arkusze

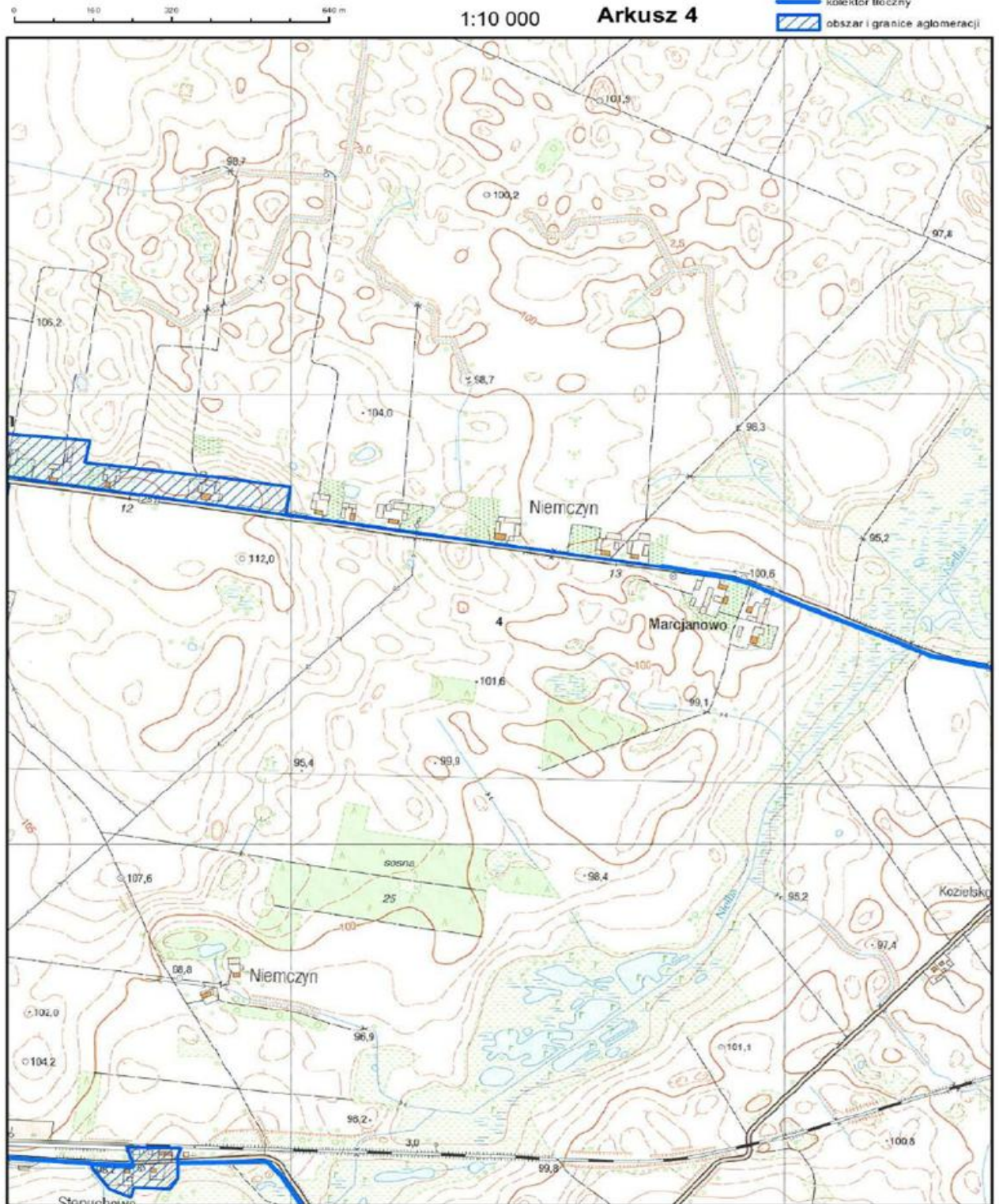


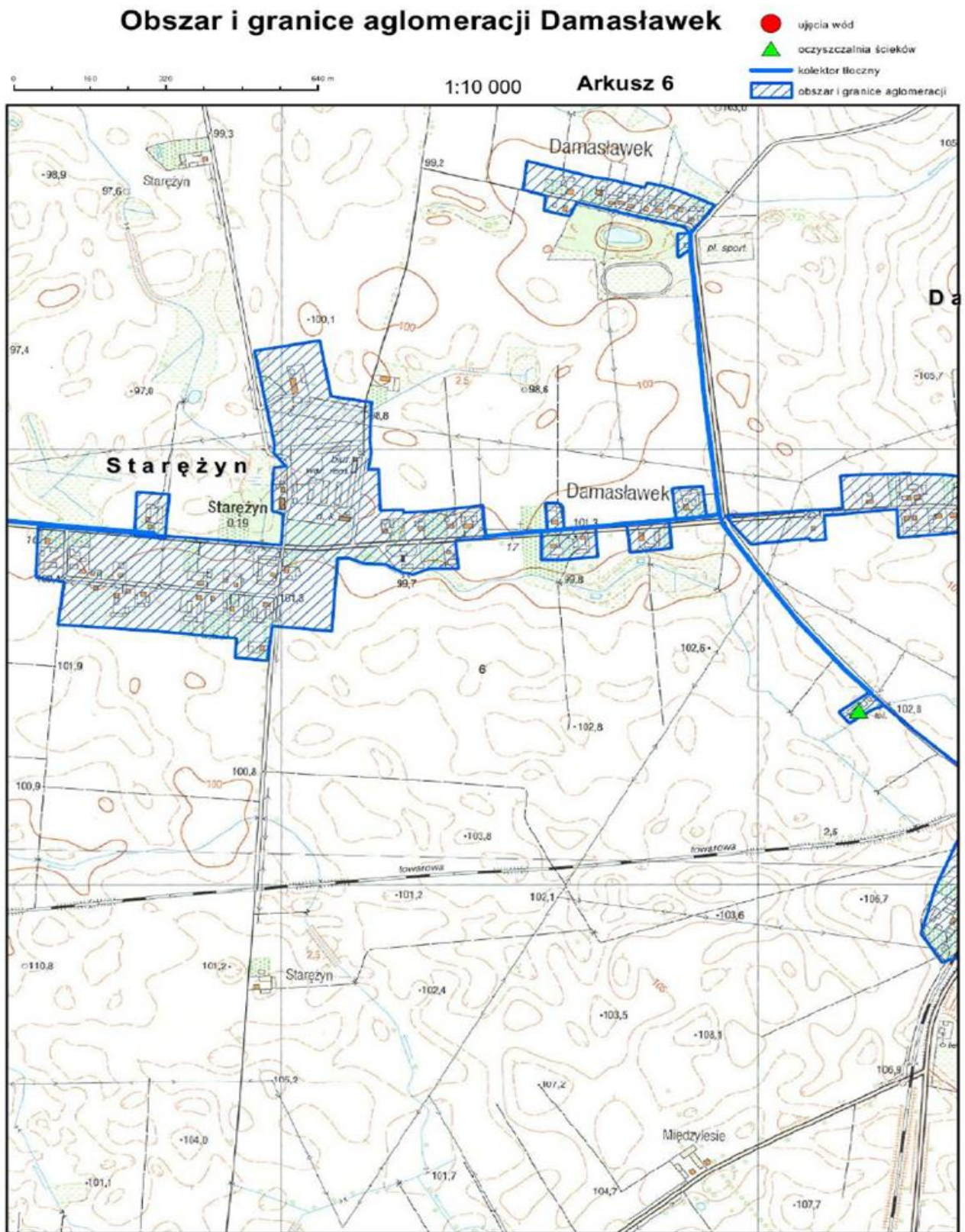
Obszar i granice aglomeracji Damasławek



Obszar i granice aglomeracji Damasławek

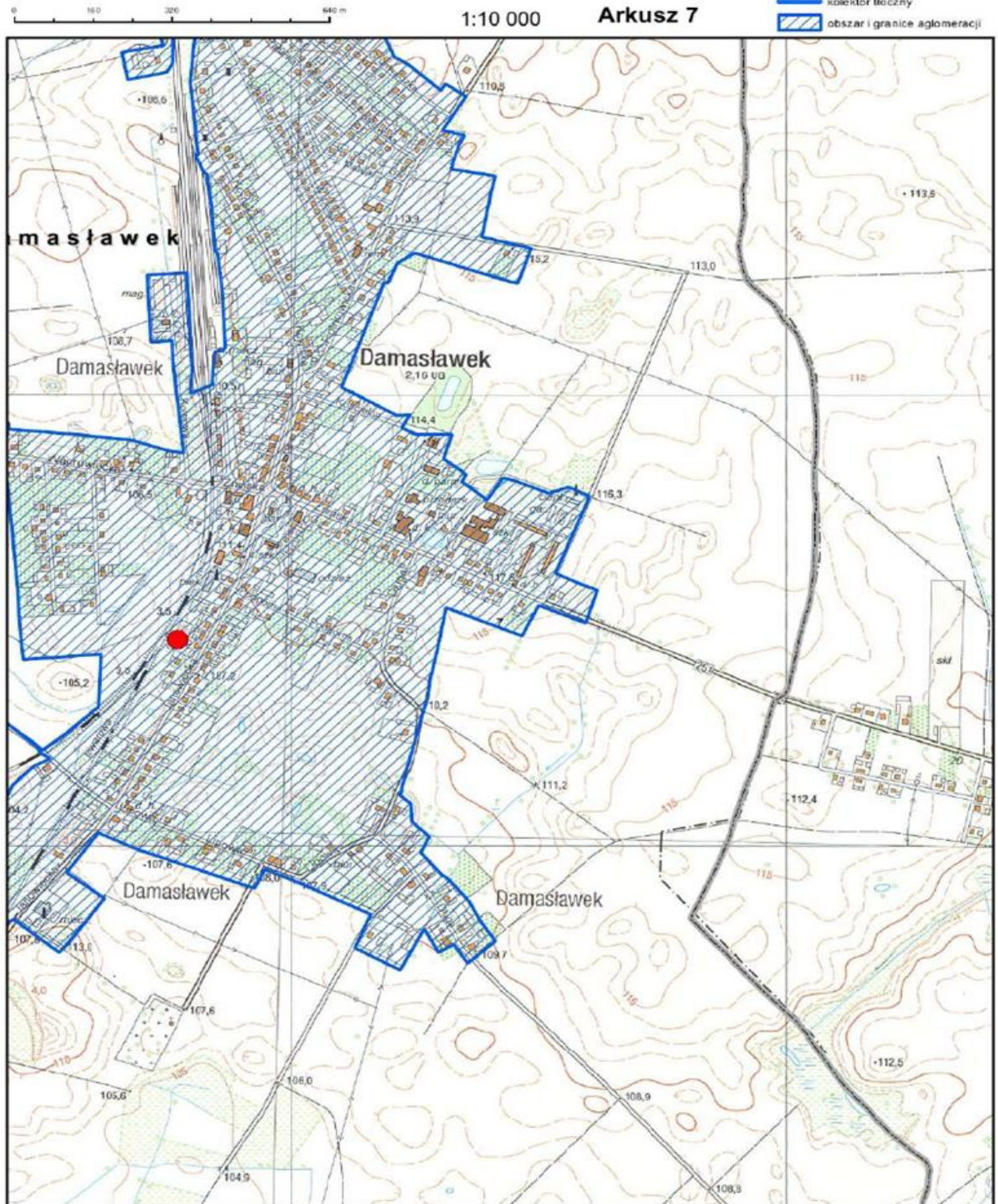
- ujęcia wód
- ▲ oczyszczalnia ścieków
- kolektor tłoczny
- obszar i granice aglomeracji

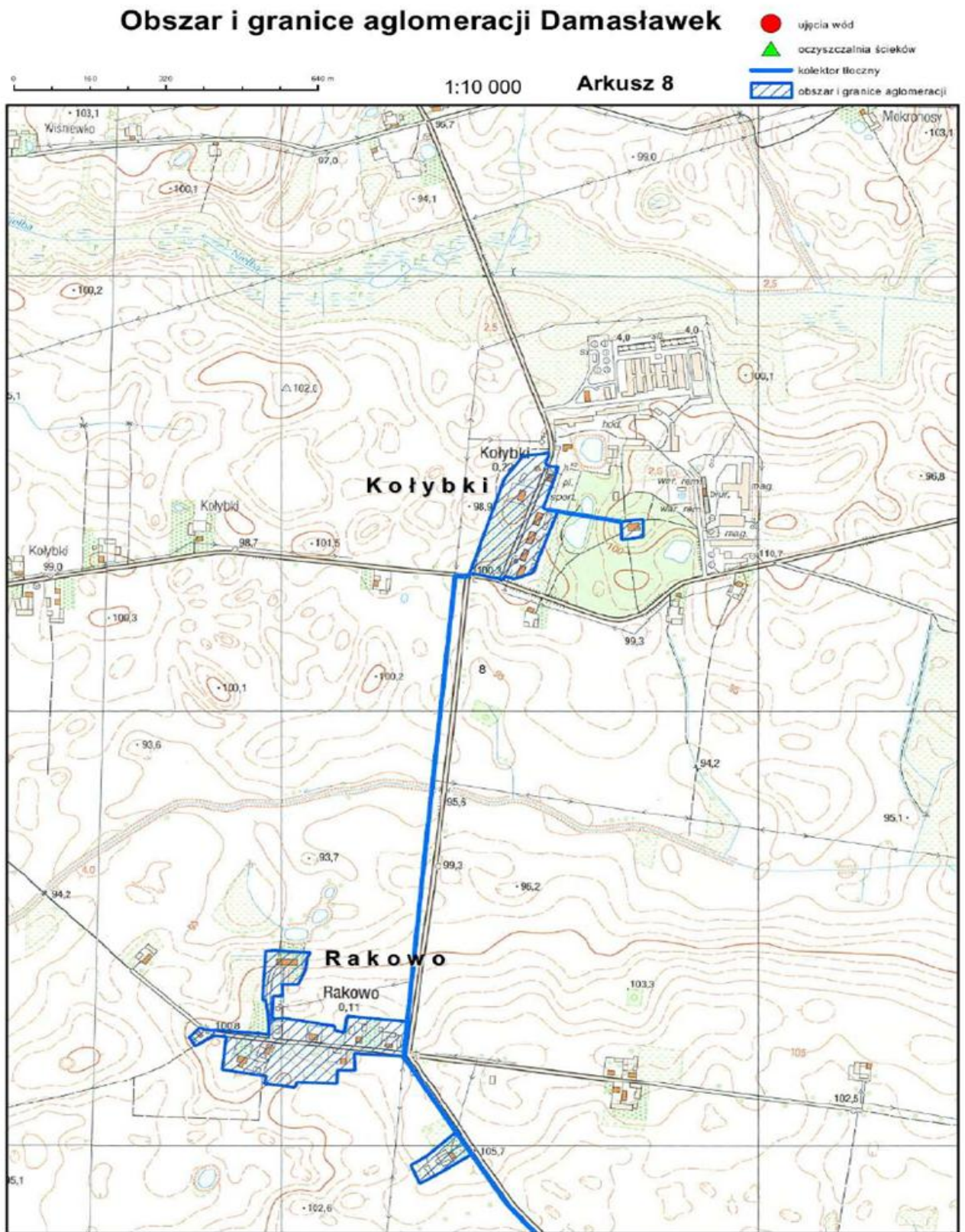




Obszar i granice aglomeracji Damasławek

- ujęcia wód
- ▲ oczyszczalnia ścieków
- kolektor tłoczny
- obszar i granice aglomeracji





Obszar i granice aglomeracji Damasławek

