



DZIENNIK URZĘDOWY

WOJEWÓDZTWA WIELKOPOLSKIEGO

Poznań, dnia 6 października 2015 r.

Poz. 5735

UCHWAŁA NR X/286/15 SEJMIKU WOJEWÓDZTWA WIELKOPOLSKIEGO

z dnia 28 września 2015 r.

w sprawie wyznaczenia aglomeracji Dopiewo

Na podstawie art. 43 ust. 2a ustawy z dnia 18 lipca 2001 r. Prawo wodne (Dz. U. z 2015 r. poz. 469) Sejmik Województwa Wielkopolskiego uchwala, co następuje:

§ 1. Wyznacza się aglomerację Dopiewo o równoważnej liczbie mieszkańców 4 590.

§ 2. 1. Aglomeracja Dopiewo obejmuje swym zasięgiem tereny objęte systemem kanalizacji zbiorczej zakończonym oczyszczalnią ścieków w miejscowości Dopiewo przy ulicy Trzcilińskiej działka ewidencyjna nr 761/2; obręb: 0001 Dopiewo.

2. Obszar aglomeracji Dopiewo wyznacza się w oznaczonych na planie granicach, na terenie poniżej wymienionych miejscowości:

1) Dopiewo z wyłączeniem ulic:

- Aksamitkowej,
- Bukowskiej (od ulicy Polnej w kierunku miejscowości Podłoziny),
- Chabrowej,
- Deszczowej,
- Hiacyntowej,
- Klonowej,
- Kolejowej,
- Konarzewskiej (od ul. Laserowej do działki ewidencyjnej nr: 520/6; obręb: 0001 Dopiewo),
- Księdza Alfonsa Majcherka (od posesji nr 47 w kierunku miejscowości Pokrzywnica),
- Laserowej,
- Lipowej,
- Młyńskiej (od ulicy Kasztanowej w kierunku miejscowości Więckowice),
- Ogrodowej (od posesji nr 49 do działki ewidencyjnej nr: 853/12; obręb: 0001 Dopiewo),
- Pogodnej (od posesji nr 19 do działki ewidencyjnej nr: 140/7; obręb: 0001 Dopiewo),
- Różanej,
- Sokołów (od ulicy Poznańskiej do posesji nr 7),
- Szlacheckiej,

- Świętojańskiej,
- Trzelińskiej,
- Wierzbowej,
- Więckowskiej (od posesji nr 28 w kierunku miejscowości Więckowice),
- Wiosennej,
- Wiśniowej,
- Wysokiej (od posesji nr 23 do granicy miejscowości Dopiewo),
- Wyzwolenia (od ulicy Łąkowej do działki ewidencyjnej nr: 749/2; obręb: 0001 Dopiewo),
- Zacisze,
- Zimowej;

2) Dopiewiec z wyłączeniem ulic:

- Bajkowej,
- Borowikowej,
- Brzozowej,
- Chmielnej,
- Cypiska,
- Elfów,
- Gościnniej,
- Jesionowej,
- Jodełkowej,
- Krasnoludków,
- Kwiatowej (od ulicy Leśnej do ulicy Azaliowej oraz od ulicy Leśnej do ulicy Żonkilowej),
- Leśnych Skrzatów,
- Mariańskiej (działki od posesji nr 5 i nr 6 do ulicy Pszennej),
- Ogrodowej,
- Olchowej,
- Osiedle (od działki ewidencyjnej nr 41; obręb: 0002 Dopiewiec w kierunku płn. do działki ewidencyjnej nr 1/2; obręb: 0002 Dopiewiec),
- Polnej (od ulicy Osiedle do działki ewidencyjnej nr 143; obręb: 0002 Dopiewiec),
- Pszennej (działki od posesji nr 11 na północ do działki ewidencyjnej nr 84; obręb: 0002 Dopiewiec),
- Rumcajsa,
- Rydzowej,
- Szerokiej,
- Szkolnej (od torów kolejowych do posesji nr 29 – działka ewidencyjna nr: 193; obręb: 0002 Dopiewiec oraz od posesji nr 1 - działka ewidencyjna nr 192/2; obręb: 0002 Dopiewiec w kierunku miejscowości Paładzie),
- Wierzbowej (od posesji nr 33 – działka ewidencyjna nr: 159; obręb: 0002 Dopiewiec w kierunku miejscowości Pokrzywnica),
- Poranek,
- Promenada,

- Świt,
- Babie Lato,
- Brzask;

3) Konarzewo z wyłączeniem ulic:

- Diamentowej,
- Frezjowej,
- Glinki,
- Hartlieba,
- Kościelnej (od posesji nr 72 w kierunku miejscowości Trzcielina),
- Krokusowej,
- Laskowskiej,
- Lazurkowej,
- Letniej,
- Miodowej,
- Młyńskiej (od posesji nr 32 do działki ewidencyjnej nr 375; obręb: 0006 Konarzewo),
- Ogrodowej,
- Perłowej,
- Platynowej,
- Rubinowej,
- Szałkowskiej,
- Szafirowej,
- Szkolnej (od posesji nr 84 w kierunku miejscowości Dopiewiec),
- Szmaragdowej,
- Tęczowej (od posesji nr 13 – działka ewidencyjna nr 154/21; obręb: 0006 Konarzewo do działki ewidencyjnej nr 154/13; obręb: 0006 Konarzewo),
- Zielonej.

3. Obszar i granice aglomeracji Dopiewo zostały oznaczone na mapie w skali 1:25 000, stanowiącej załącznik do niniejszej uchwały.

§ 3. Traci moc rozporządzenie Nr 4/07 Wojewody Wielkopolskiego z dnia 26 stycznia 2007 r. w sprawie wyznaczenia aglomeracji Dopiewo (Dz. Urz. Woj. Wiel. Nr 15 poz. 376).

§ 4. Wykonanie uchwały powierza się Zarządowi Województwa Wielkopolskiego.

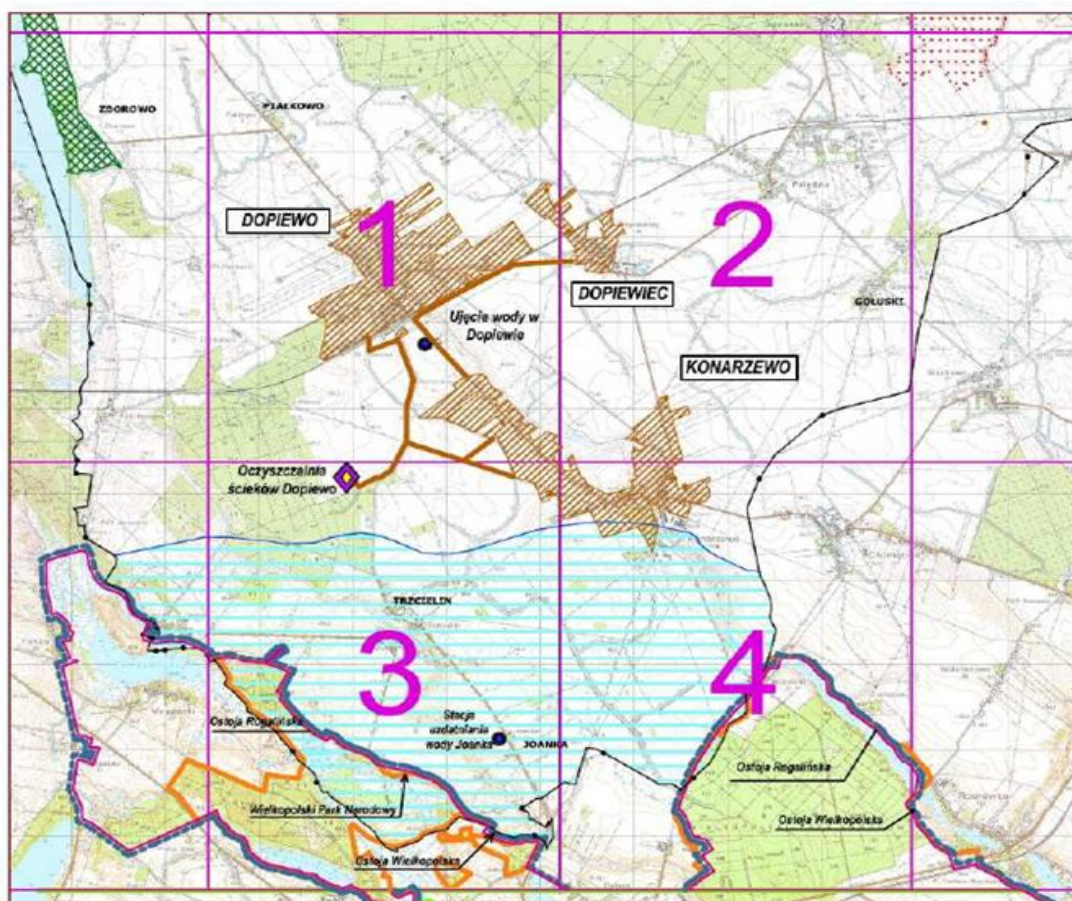
§ 5. Uchwała wchodzi w życie po upływie 14 dni od dnia ogłoszenia w Dzienniku Urzędowym Województwa Wielkopolskiego.

Przewodniczący Sejmiku Województwa Wielkopolskiego
(-) Krzysztof Paszyk












Załącznik do uchwały Nr X/286/15
Sejmiku Województwa Wielkopolskiego
z dnia 28 września 2015 roku

AGLOMERACJA DOPIEWO


Schemat podziału mapy



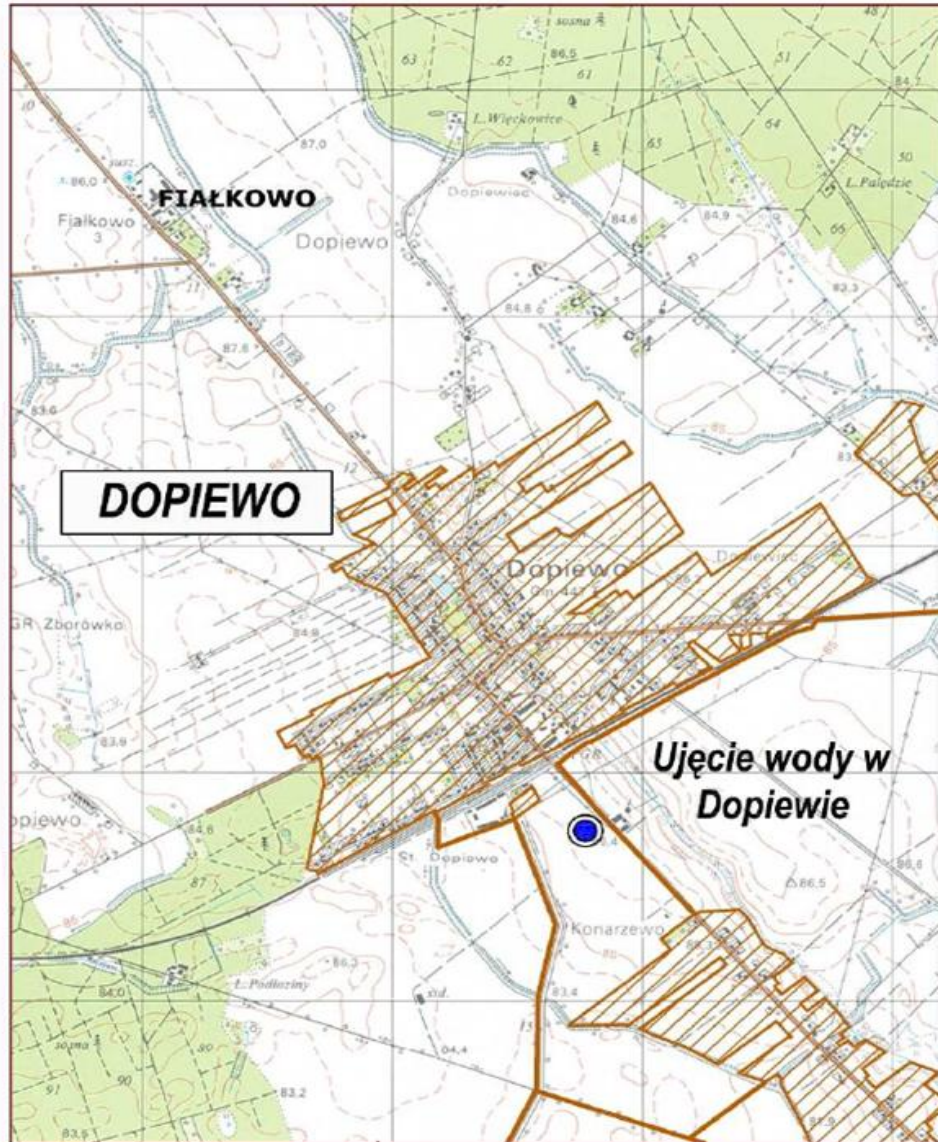
LEGENDA

- | | | | |
|---|--|---|---|
|  | Granica Gminy Dopiewo |  | Granica fragmentu Górnego Zbiornika Wód Podziemnych w utworach czwartorzędowych (GZWP nr 144) |
|  | Granica obszaru objętego i przewidzianego do objęcia zasięgiem systemu zbiorczej kanalizacji gminy (granica aglomeracji Dopiewo) |  | Obszar chronionego krajobrazu Jeziora Niepruszewskiego |
|  | Rurociągi tłoczne kanalizacji sanitarnej na terenie Aglomeracji Dopiewo |  | Granica strefy ochrony pośredniej zewnętrznej ujęcia |
|  | Zbiornica oczyszczalnia ścieków komunalnych obsługująca aglomerację |  | Granica specjalnego obszaru ochrony Natura 2000: Ostoja Wielkopolska PLH 300010 |
|  | Granice stref ochronnych ujęć wody |  | Granica specjalnego obszaru ochrony Natura 2000: Ostoja Rogalińska PLB300017 |
|  | Granica Wielkopolskiego Parku Narodowego (teren objęty formami ochrony przyrody) | | |

AGLOMERACJA DOPIEWO



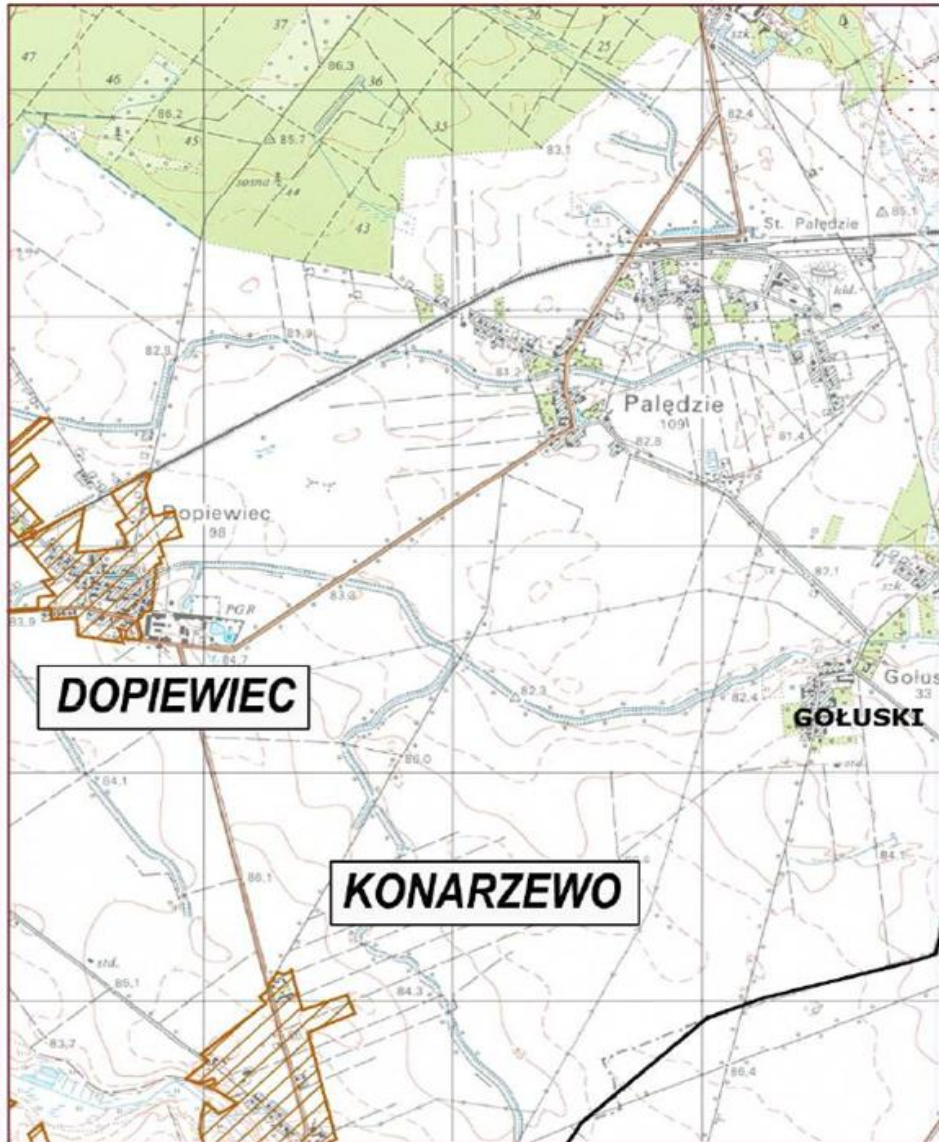
Ark. 1/4




AGLOMERACJA DOPIEWO



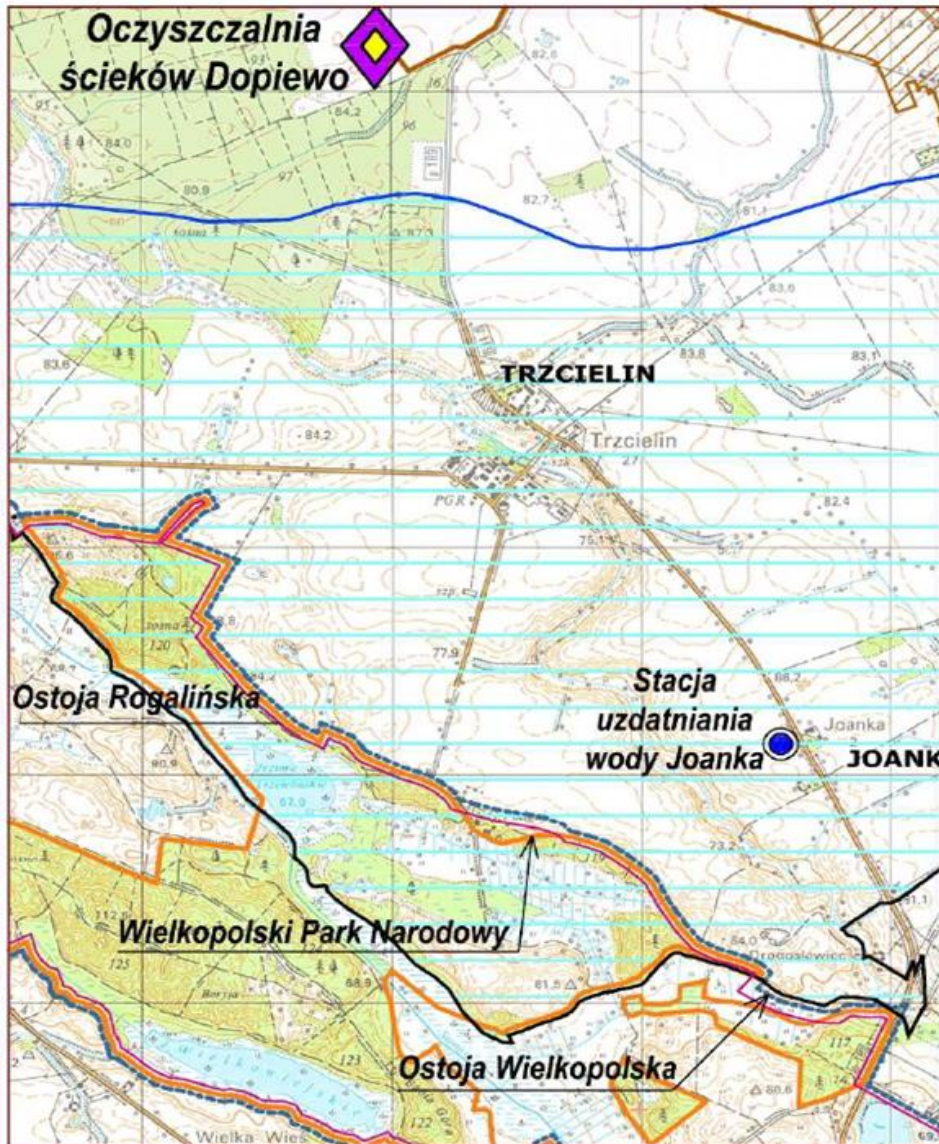
Ark. 2/4




AGLOMERACJA DOPIEWO



Ark. 3/4



AGLOMERACJA DOPIEWO



Ark. 4/4

