



# DZIENNIK URZĘDOWY

## WOJEWÓDZTWA WIELKOPOLSKIEGO

---

Poznań, dnia 6 października 2015 r.

Poz. 5739

### UCHWAŁA NR X/287/15 SEJMIKU WOJEWÓDZTWA WIELKOPOLSKIEGO

z dnia 28 września 2015 r.

#### w sprawie wyznaczenia aglomeracji Skórzewo, gmina Dopiewo

Na podstawie art. 43 ust. 2a ustawy z dnia 18 lipca 2001 r. Prawo wodne (Dz. U. z 2015 r. poz. 469) Sejmik Województwa Wielkopolskiego uchwala, co następuje:

**§ 1.** Wyznacza się aglomerację Skórzewo, gmina Dopiewo o równoważnej liczbie mieszkańców 10 826.

**§ 2. 1.** Aglomeracja Skórzewo, gmina Dopiewo obejmuje swym zasięgiem tereny objęte systemami kanalizacji zbiorczej zakończonymi oczyszczalniami ścieków:

- 1) w miejscowości Skórzewo przy ul. Leśnej 6 (działki ewidencyjne nr: 466/12, 466/21; obręb: 0010 Skórzewo),
- 2) w miejscowości Dąbrówka przy ul. Polnej (działka ewidencyjna nr 147/2; obręb: 0004 Dąbrówka).

2. Obszar aglomeracji Skórzewo, gmina Dopiewo wyznacza się w oznaczonych na planie granicach, na terenie poniżej wymienionych miejscowości:

1) Skórzewo z wyłączeniem ulic:

- Batorowskiej (od ulicy Wrzosowej do granic miejscowości Skórzewo),
- Brzoskwiniowej,
- Brzozowej,
- Bukowej,
- Cisowej,
- Dębowej,
- Jabłoniowej,
- Jesiennej,
- Kasztanowej,
- Klonowej,
- Koszykarskiej,
- Krótkiej (od działki ewidencyjnej nr 434/6; obręb: 0010 Skórzewo do ulicy Różanej),
- Laskowej,
- Letniej,
- Lipowej,

- Łyżwiarskiej,
- Maratońskiej,
- Modrzewiowej,
- Morelowej,
- Nad Potokiem,
- Olimpijskiej,
- Piłkarskiej,
- Przylesie,
- Radosnej,
- Różanej,
- S.KS. Kozierowskiego,
- Sosnowej,
- Spółdzielczej (od ul. Rzemieśniczej do ulicy Leśnej),
- Świerkowej,
- Topolowej,
- Ustronnej,
- Wakacyjnej,
- Wioślarskiej,
- Złotej,
- Żeglarskiej,
- Szkolnej,
- Niecałej,
- Sportowej,
- Szarotkowej,
- Sadowej,
- Kolejowej,
- Czereśniowej,
- Wiśniowej (od działek ewidencyjnych nr: 447/3, 440/28; obręb: 0010 Skórzewo do ulicy Kolejowej),
- Wspólnej (od działek ewidencyjnych nr: 456/14, 455/17; obręb: 0010 Skórzewo do ulicy Kolejowej),
- Aroniowej,
- Leszczynowej,
- Orzechowej,
- Cedrowej,
- Mieczkowej,
- Jaworowej,
- Olimpijskiej;

2) Dąbrówka z wyłączeniem ulic:

- Dworskiej,
- Fortowej,

- Fosowej,
- Gościniec,
- Jagiellońskiej,
- Kolejowej (od działki ewidencyjnej nr 40/8; obręb: 0004 Dąbrówka w kierunku dworca PKP oraz od działki ewidencyjnej nr 41/5; obręb: 0004 Dąbrówka do działki ewidencyjnej nr 41/10; obręb: 0004 Dąbrówka),
- Komornickiej (od ul. Poznańskiej do ul. Książęcej oraz od ul. Koronnej do ul. Jagiellońskiej),
- Królewskiej,
- Książęcej,
- Oleckiej,
- Palisadowej,
- Piastowskiej,
- Polnej,
- Poznańskiej (od ul. Słonecznej w kierunku miejscowości Skórzewo),
- Rycerskiej,
- Skarbcowej,
- Szlaku Bursztynowego,
- Widok,
- Zbrojowej;

3) Dąbrowa z wyłączeniem ulic:

- Agrestowej,
- Akacjowej,
- Bananowej,
- Batorowskiej,
- Błękitnej,
- Borówkowej,
- Brzoskwiniowej,
- Brzozowej,
- Bukowskiej,
- Cukrowej,
- Cytrynowej,
- Czereśniowej,
- Daktylowej,
- Dębowej,
- Dojazd,
- Figowej,
- Goździkowej,
- Grabowej,
- Gruszowej,

- Innowatorów,
- Jabłoniowej,
- Jaśminowej,
- Klonowej,
- Kokosowej,
- Krańcowej,
- Lazurowej,
- Leśnej (od ulicy Wiejskiej do ulicy Batorowskiej),
- Liliowej,
- Makowej,
- Malwowej,
- Morelowej,
- Oliwkowej,
- Orzechowej,
- Piaskowej,
- Polnej,
- Pszczelej,
- Rolnej,
- Słonecznej,
- Solnej,
- Sympatycznej,
- Szafirowej,
- Szkolnej (od ulicy Bukowskiej w kierunku płn. do działki ewidencyjnej nr 6/3; obręb: 0003 Dąbrowa),
- Śliwkowej,
- Świerkowej,
- Tęczowej,
- Topolowej,
- Tulipanowej,
- Turkusowej,
- Wiejskiej (od ulicy Leśnej w kierunku miejscowości Skórzewo),
- Wysogotowskiej,
- Zachodniej;

4) Zakrzewo z wyłączeniem ulic:

- Akacyjowej,
- Brzozowej,
- Bukowskiej,
- Cisowej,
- Dębowej,
- Gajowej (od ulicy Długiej do granicy miejscowości Zakrzewo - w kierunku płd.),

- Gwiaździstej (na odcinku ulicy objętym działką ewidencyjną nr 20/39; obręb: 0012 Zakrzewo),
- Jeżynowej,
- Krótkiej,
- Leśnej (od ulicy Sosnowej do ul. Sportowej oraz od ul. Niezlomnych do ul. Gajowej),
- Łąkowej,
- Malinowej,
- Olszynowej (od działki ewidencyjnej nr 173/10; obręb: 0012 Zakrzewo do działki ewidencyjnej nr 173/26; obręb: 0012 Zakrzewo),
- Orzechowej,
- Owsianej,
- Piaskowej,
- Polanki,
- Poziomkowej,
- Poznańskiej,
- Przemysłowej,
- Przylesie,
- Radosnej,
- Słonecznej,
- Spokojnej (odcinek ulicy na wysokości działek ewidencyjnych nr: 72/12 i 72/13; obręb: 0012 Zakrzewo),
- Strażackiej,
- Strumykowej,
- Środkowej,
- Wspólnej,
- Zielonej,
- Żytniej;

5) Pałędzie z wyłączeniem ulic:

- Borówkowej,
- Brzozowej,
- Cichej,
- Jagodowej,
- Jarzębinowej,
- Jeżynowej,
- Klinowej,
- Kolejowej,
- Lawendowej,
- Leśnej (od ulicy Klinowej do granic miejscowości Pałędzie),
- Malinowej,
- Miętowej,

- Modrzewiowej,
- Nowej (od ulicy Radosnej do ulicy Ojca Mariana Żelazka – ulica w obrębie Gołuski, działki w obrębie Pałędzie),
- Ojca Mariana Żelazka (od ulicy Bursztynowej do granic miejscowości Pałędzie),
- Oliwkowej,
- Orzechowej,
- Pięknej,
- Pogodnej (od ulicy Nowej do działki ewidencyjnej nr: 189; obręb: 0007 Pałędzie),
- Poziomkowej,
- Słonecznej,
- Wrzosowej,
- Zakątek;

6) Dopiewiec ulice:

- Poranek,
- Promenada,
- Świt,
- Babie Lato,
- Brzask.

3. Obszar i granice aglomeracji Skórzewo, gmina Dopiewo zostały oznaczone na mapie w skali 1:25 000, stanowiącej załącznik do niniejszej uchwały.

**§ 3.** Traci moc rozporządzenie Nr 5/07 Wojewody Wielkopolskiego z dnia 26 stycznia 2007 r. w sprawie wyznaczenia aglomeracji Skórzewo, gmina Dopiewo (Dz. Urz. Woj. Wiel. Nr 15 poz. 377).

**§ 4.** Wykonanie uchwały powierza się Zarządowi Województwa Wielkopolskiego.

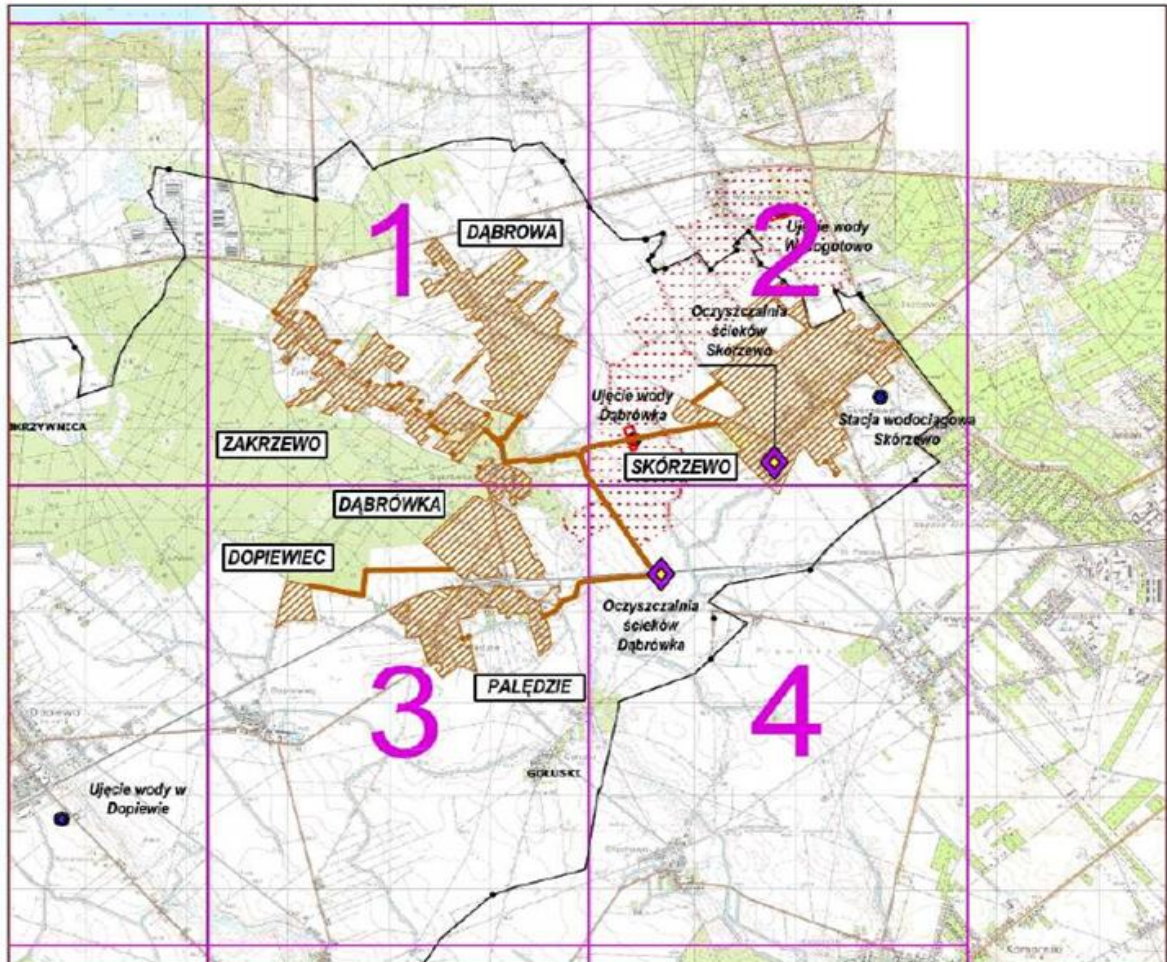
**§ 5.** Uchwała wchodzi w życie po upływie 14 dni od dnia ogłoszenia w Dzienniku Urzędowym Województwa Wielkopolskiego.

Przewodniczący  
Sejmiku Województwa Wielkopolskiego  
(-) Krzysztof Paszyk

Załącznik do uchwały Nr X/287/15  
Sejmiku Województwa Wielkopolskiego  
z dnia 28 września 2015 roku

## AGLOMERACJA SKÓRZEWO

Schemat podziału mapy



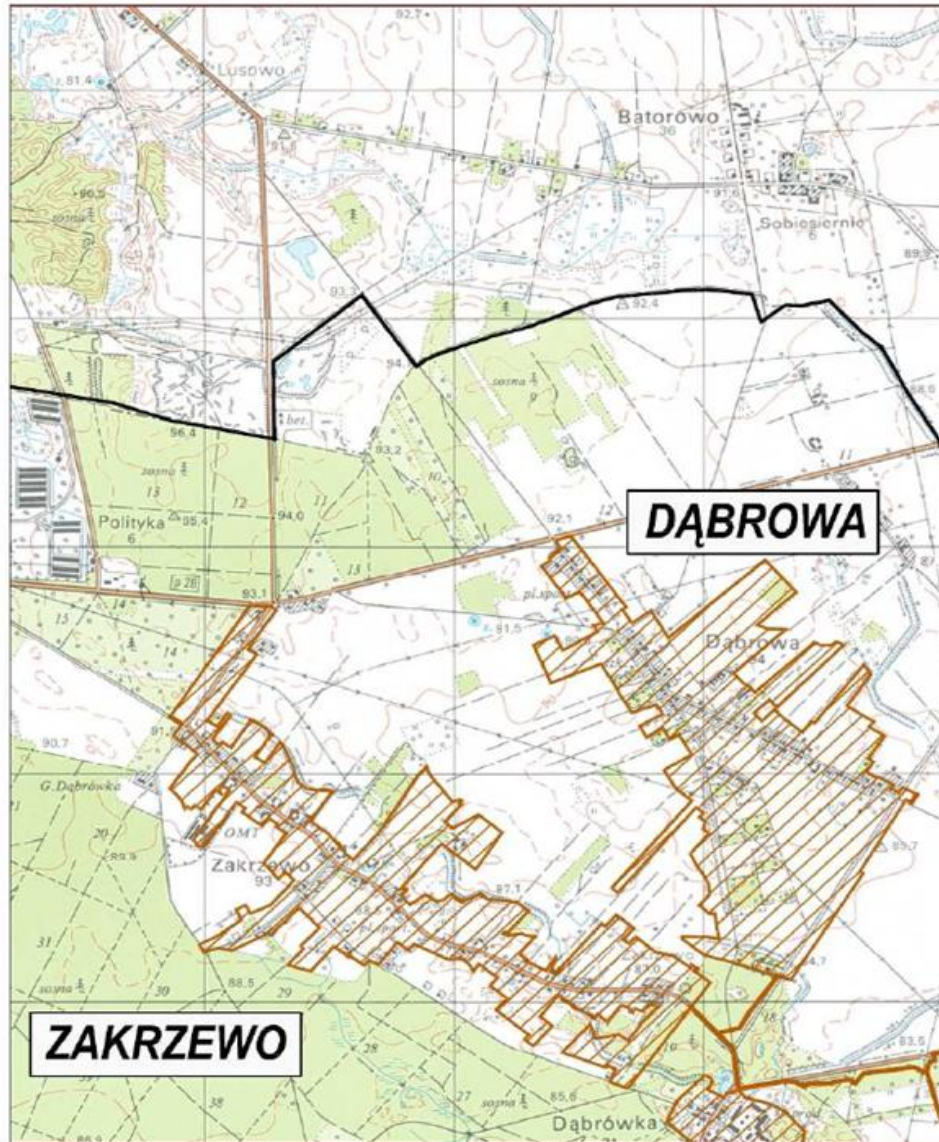
## LEGENDA

- |   |   |   |  |
|---|---|---|--|
|  | Granica Gminy Dopiewo   |  | Granica strefy ochrony pośredniej zewnętrznej ujęcia |
|  | Granica obszaru objętego i przewidzianego do objęcia zasięgiem systemu zbiorczej kanalizacji gminy (granica aglomeracji Skórzewo) |  | Granica strefy ochrony pośredniej wewnętrznej ujęcia |
|  | Rurociągi tłoczne kanalizacji sanitarnej na terenie Aglomeracji Skórzewo  |  | Granica strefy ochronnej ujęcia wody                 |
|  | Oczyszczalnia ścieków komunalnych obsługująca aglomerację   |   |  |

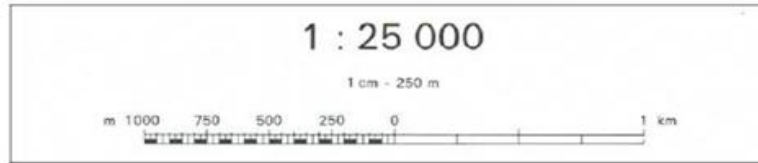
# AGLOMERACJA SKÓRZEWO



Ark. 1/4



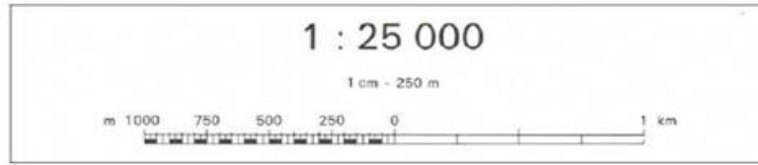
# AGLOMERACJA SKÓRZEWO



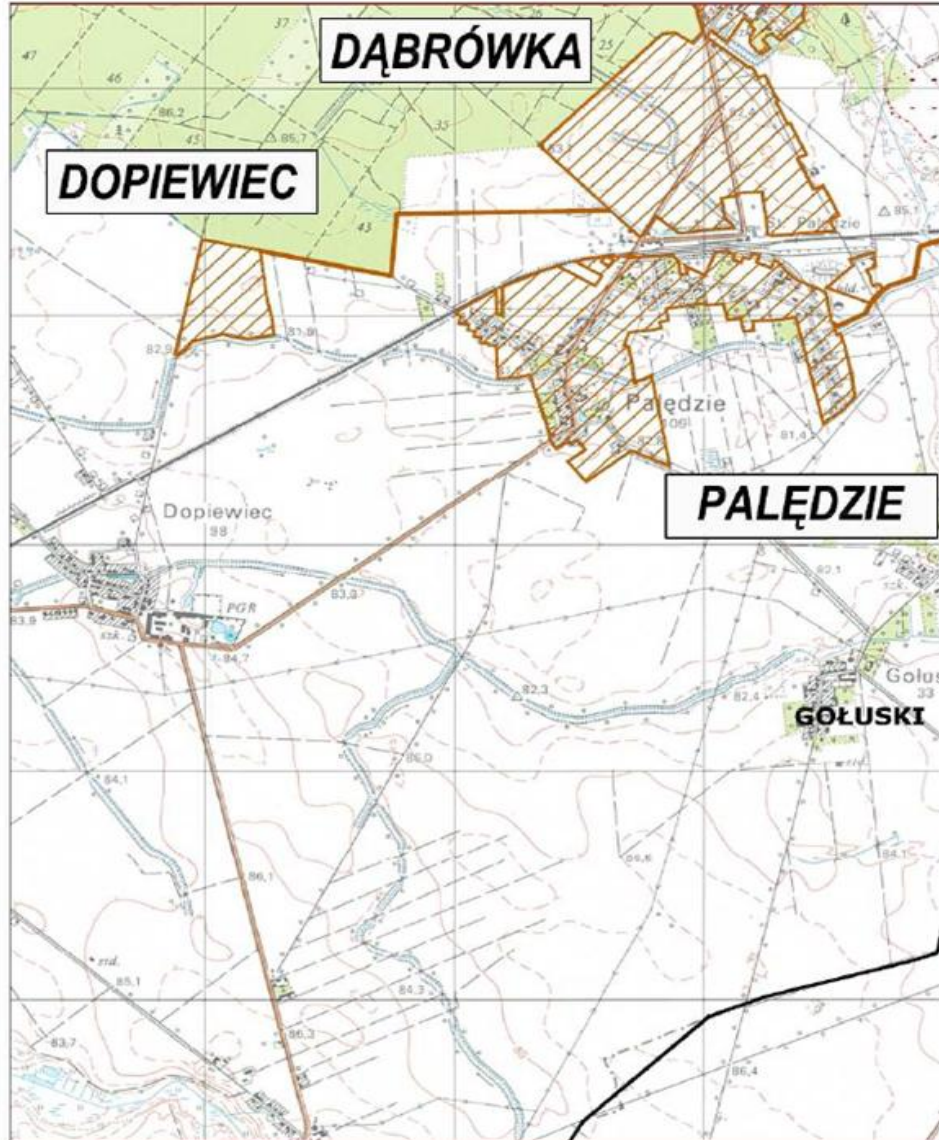
Ark. 2/4



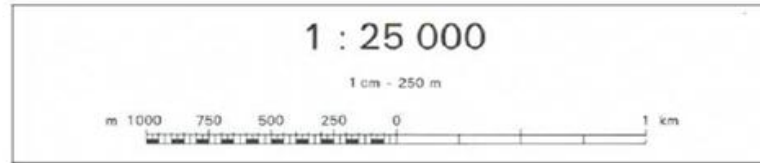
# AGLOMERACJA SKÓRZEWO



Ark. 3/4



# AGLOMERACJA SKÓRZEWO



Ark. 4/4

