



# DZIENNIK URZĘDOWY

## WOJEWÓDZTWA WIELKOPOLSKIEGO

---

Poznań, dnia 6 października 2015 r.

Poz. 5740

### UCHWAŁA NR X/282/15 SEJMIKU WOJEWÓDZTWA WIELKOPOLSKIEGO

z dnia 28 września 2015 r.

#### w sprawie wyznaczenia aglomeracji Żółków, gmina Żerków

Na podstawie art. 43 ust. 2a ustawy z dnia 18 lipca 2001 r. Prawo wodne (Dz. U. z 2015 r. poz. 469) Sejmik Województwa Wielkopolskiego uchwala, co następuje:

**§ 1.** Wyznacza się aglomerację Żółków, gmina Żerków o równoważnej liczbie mieszkańców 5 484.

**§ 2. 1.** Aglomeracja Żółków, gmina Żerków obejmuje swym zasięgiem tereny objęte systemem kanalizacji zbiorczej zakończonym oczyszczalnią ścieków zlokalizowaną w miejscowości Żółków na działkach ewidencyjnych nr: 251/4, 262/1; obręb: 0019 Żółków.

2. Obszar aglomeracji Żółków, gmina Żerków wyznacza się w oznaczonych na planie granicach, na terenie poniżej wymienionych miejscowości:

- 1) Żerków (z wyłączeniem działki ewidencyjnej nr: 18/1; obręb: 0004 Chrzan),
- 2) Żółków (z wyłączeniem działek ewidencyjnych nr: 50/2, 103/1, 58/3, 58/1, 57/2, 57/1, 61, 64, 69; obręb: 0019 Żółków),
- 3) Lisew (z wyłączeniem działek ewidencyjnych nr: 19/1, 20/3, 39/2, 107/2; obręb: 0008 Lisew),
- 4) Bieździadów (z wyłączeniem działek ewidencyjnych nr:
  - 480/9; obręb 0002 Bieździadów,
  - 12/2; obręb: 0004 Chrzan,
  - 340, 339, 337/2, 338; obręb: 0007 Dębno),
- 5) Pawłowice,
- 6) Chrzan (z wyłączeniem działek ewidencyjnych nr: 47/16, 47/17, 281, 302, 112, 255, 256; obręb: 0004 Chrzan),
- 7) Laski,
- 8) Stęgosz (z wyłączeniem działki ewidencyjnej nr: 202/1; obręb: 0015 Stęgosz).

3. Obszar i granice aglomeracji Żółków, gmina Żerków zostały oznaczone na mapie w skali 1:25 000, stanowiącej załącznik do niniejszej uchwały.

**§ 3.** Traci moc rozporządzenie Nr 176/06 Wojewody Wielkopolskiego z dnia 28 sierpnia 2006 r. w sprawie wyznaczenia aglomeracji Żółków, gmina Żerków (Dz. Urz. Woj. Wiel. Nr 146 poz. 3532).

**§ 4.** Wykonanie uchwały powierza się Zarządowi Województwa Wielkopolskiego.

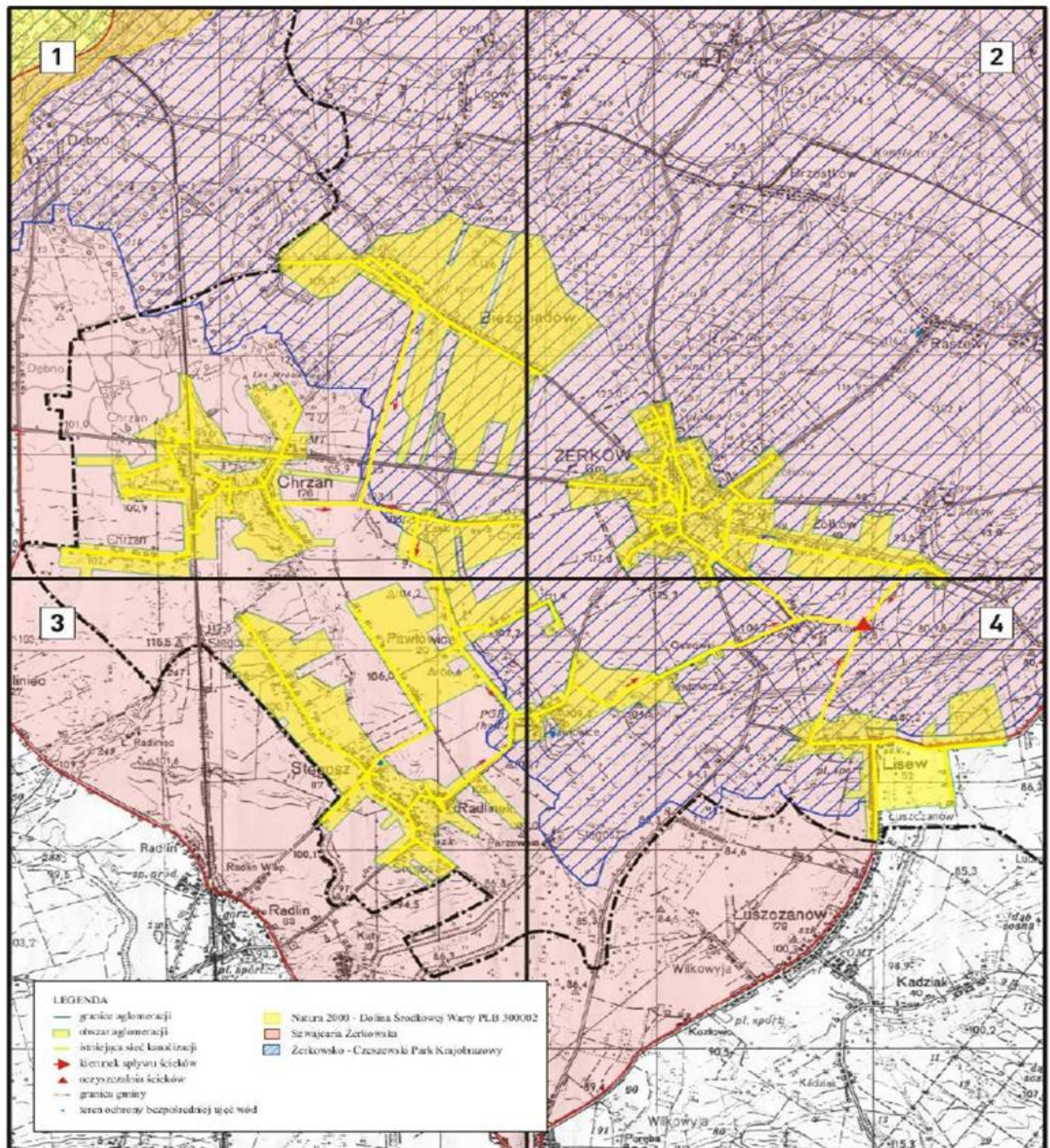
§ 5. Uchwała wchodzi w życie po upływie 14 dni od dnia ogłoszenia w Dzienniku Urzędowym Województwa Wielkopolskiego.

Przewodniczący  
Sejmiku Województwa Wielkopolskiego  
(-) Krzysztof Paszyk

Załącznik do uchwały Nr X/282/15  
Sejmiku Województwa Wielkopolskiego  
z dnia 28 września 2015 roku

## OBSZAR I GRANICE AGLOMERACJI ŻÓŁKÓW

ARKUSZ 0

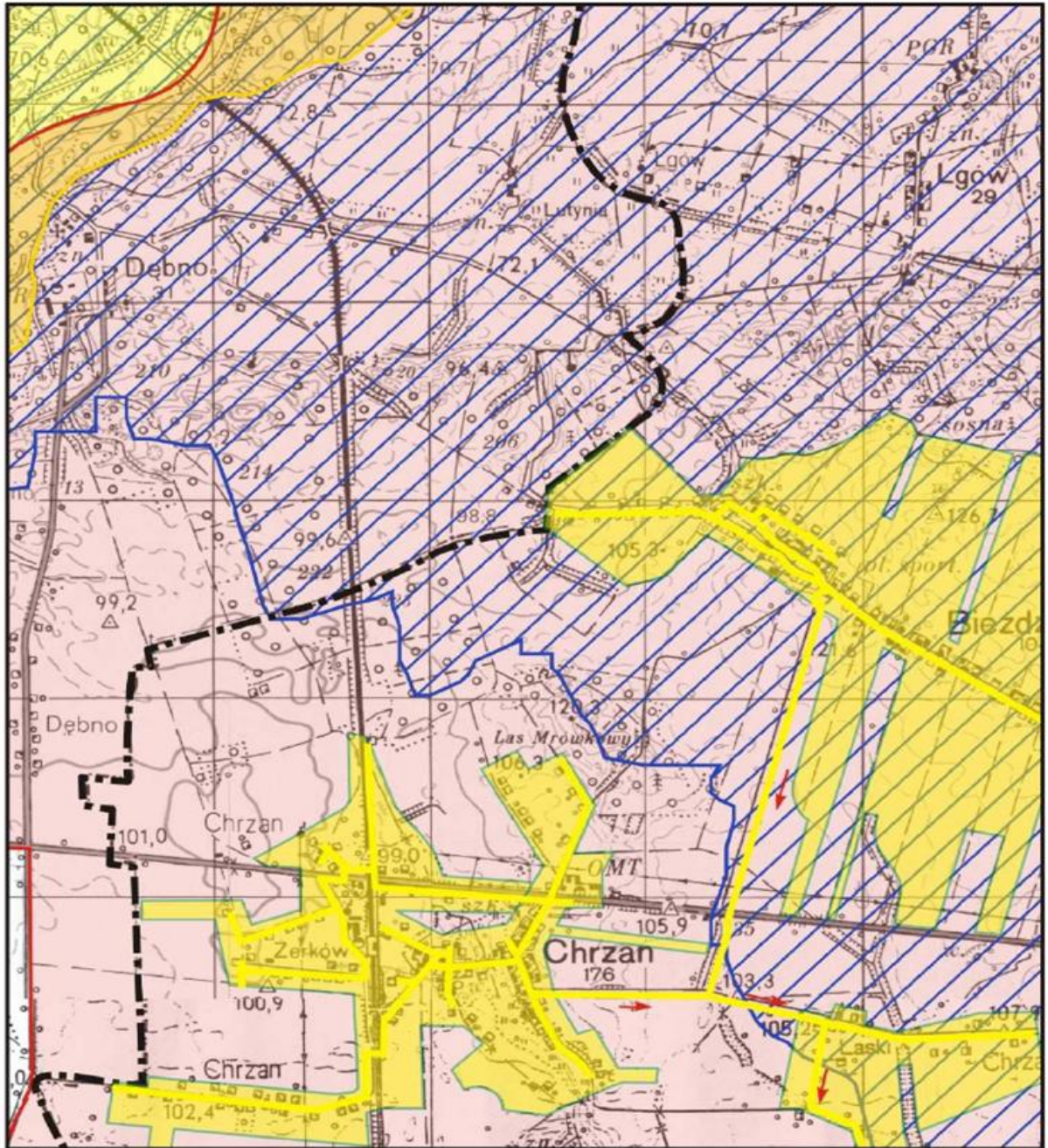


# OBSZAR I GRANICE AGLOMERACJI ŻÓŁKÓW

skala 1:25 000



ARKUSZ 1

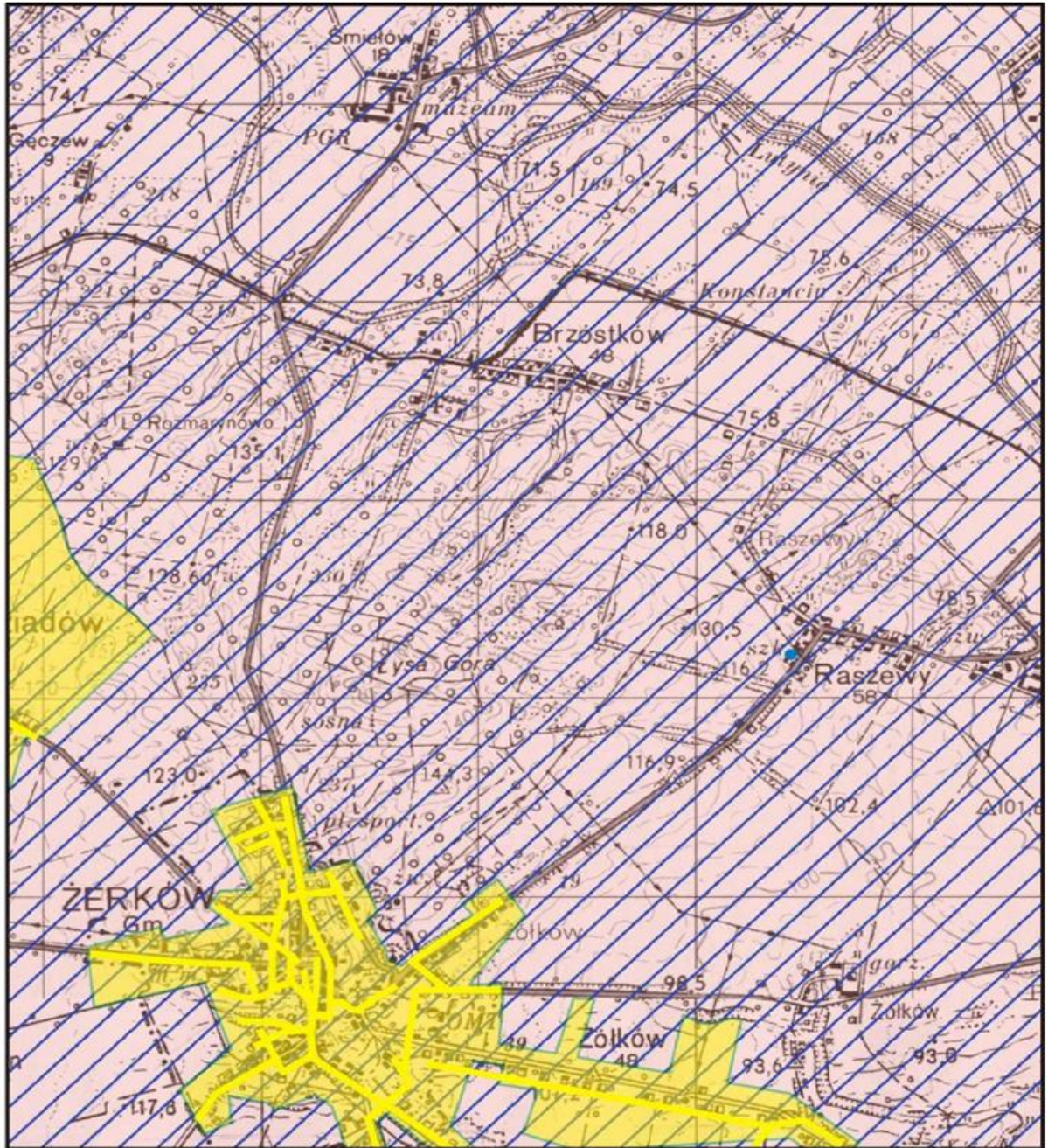


# OBSZAR I GRANICE AGLOMERACJI ŻÓLKÓW

skala 1:25 000



ARKUSZ 2

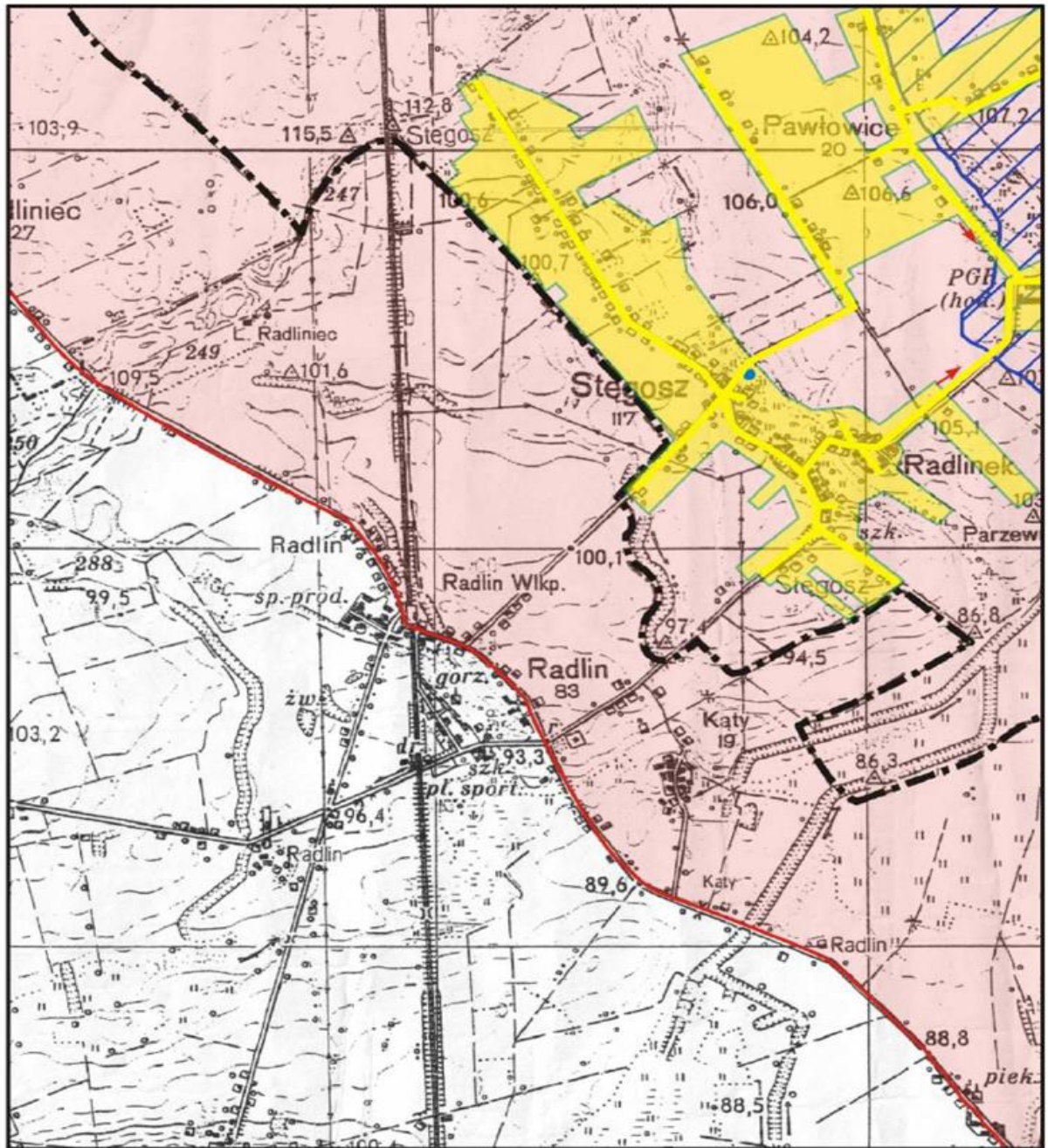


# OBSZAR I GRANICE AGLOMERACJI ŻÓLKÓW

skala 1:25 000



ARKUSZ 3



# OBSZAR I GRANICE AGLOMERACJI ŻÓŁKÓW

skala 1:25 000



ARKUSZ 4

