



# DZIENNIK URZĘDOWY

## WOJEWÓDZTWA WIELKOPOLSKIEGO

---

Poznań, dnia 3 listopada 2015 r.

Poz. 6220

### UCHWAŁA NR XI/311/15 SEJMIKU WOJEWÓDZTWA WIELKOPOLSKIEGO

z dnia 26 października 2015 r.

#### w sprawie wyznaczenia aglomeracji Stawiszyn

Na podstawie art. 43 ust. 2a ustawy z dnia 18 lipca 2001 r. Prawo wodne (Dz. U. z 2015 r. poz. 469) Sejmik Województwa Wielkopolskiego uchwala, co następuje:

**§ 1.** Wyznacza się aglomerację Stawiszyn o równoważnej liczbie mieszkańców 2 406.

**§ 2. 1.** Aglomeracja Stawiszyn obejmuje swym zasięgiem tereny objęte systemem kanalizacji zbiorczej zakończonym oczyszczalnią ścieków zlokalizowaną w miejscowości Długa Wieś Druga na działkach ewidencyjnych nr: 332, 333, 334, 336; obręb: 0002 Długa Wieś Druga.

2. Obszar aglomeracji Stawiszyn wyznacza się w oznaczonych na planie granicach, na terenie poniżej wymienionych miejscowości:

- 1) Stawiszyn,
- 2) Zbiersk (z wyłączeniem działek ewidencyjnych nr: 259/1, 260, 261, 262 263/1, 265/1, 275, 277, 359, 412/2, 412/1, 413, 414, 415, 416, 417, 418, 419, 420, 421, 422, 423, 425, 426/1, 428/1, 429/2, 430, 432, 534, 535/1, 539, 541, 544/1, 546/1, 548, 550, 552, 554, 556, 557, 560/1, 565/1, 567, 568, 569, 579, 574, 576, 599, 602, 604, 607, 611, 617, 621, 623, 625, 629, 632, 635, 662/3, 664, 665, 684, 687, 691, 692, 693, 695, 701, 704, 708; obręb: 0012 Zbiersk),
- 3) Zbiersk Cukrownia (z wyłączeniem działek ewidencyjnych nr: 10, 11, 12, 13, 14, 15, 16, 17/1, 17/2, 18, 20, 21, 22, 23/3, 24/2, 24/3, 24/4, 25, 27/2, 27/3, 27/4, 27/5, 27/7, 27/8, 28/1, 28/2, 28/5, 30/3, 30/4, 30/6, 30/7, 31/2, 32/1, 32/2, 33, 34, 35, 36/3, 36/4, 37/1, 38/2, 38/4, 39, 46/3, 46/6, 46/7, 46/9, 47, 48, 49, 49/1, 49/2, 51/5, 51/6, 52, 53/2, 53/1, 54, 55/1, 55/3, 55/4, 56/3, 57, 77, 78, 79, 80/2, 80, 82, 83, 84, 85, 86/1, 86/2, 86/3, 147/2, 145, 142/1, 142/2, 140/1, 140/2, 139, 136, 135, 134/4, 134/5, 134/6, 185, 186, 187/4, 187/5, 187/3, 188/4, 188/3, 188/2, 221, 237, 239, 240/2, 253, 252/2, 250, 249, 248, 247/1, 246, 242, 241/1, 255/7, 258/2, 258/4, 259/1, 259/3, 259/5, 260, 261, 263/1, 263/2, 263/3, 263/4, 263/5, 263/6, 263/7, 263/8, 263/9, 274/2, 274/5, 274/4, 275/3, 270, 271/1, 272/1, 272/2, 273, 222/8, 222/7, 222/5, 222/4, 222/2, 288,3 288/4, 283, 282/3, 291/6, 292/2, 293/4, 293/1, 219, 218/1, 218/2, 217, 216/3, 212, 210, 209, 308, 306, 305/1, 305/2, 304/1, 304/2, 303, 302, 301, 300, 298, 26, 297; obręb: 0013 Zbiersk Cukrownia),
- 4) Nowy Książyn,
- 5) Długa Wieś Druga (z wyłączeniem działek ewidencyjnych nr: 3, 7/1, 16, 20/1, 28, 31, 49, 55, 59/1, 79, 84, 85/1, 85/2, 86, 104, 98, 88, 87/2, 87/1, 239, 237, 235, 233/1, 229/1, 226, 224, 223, 218/2, 217, 209, 205/1, 201, 197, 87/2, 87/1, 86, 85/2, 84, 79, 71, 69/4, 69/1, 68, 66, 63, 62, 67; obręb: 0002 Długa Wieś Druga),
- 6) Wyrów (działki ewidencyjne nr: 4/4, 3; obręb: 0011 Wyrów).

3. Obszar i granice aglomeracji Stawiszyn zostały oznaczone na mapie w skali 1:10 000, stanowiącej załącznik do niniejszej uchwały.

§ 3. Traci moc rozporządzenie Nr 10/06 Wojewody Wielkopolskiego z dnia 9 marca 2006 r. w sprawie wyznaczenia aglomeracji Stawiszyn (Dz. Urz. Woj. Wiel. Nr 42 poz. 1096).

§ 4. Wykonanie uchwały powierza się Zarządowi Województwa Wielkopolskiego.

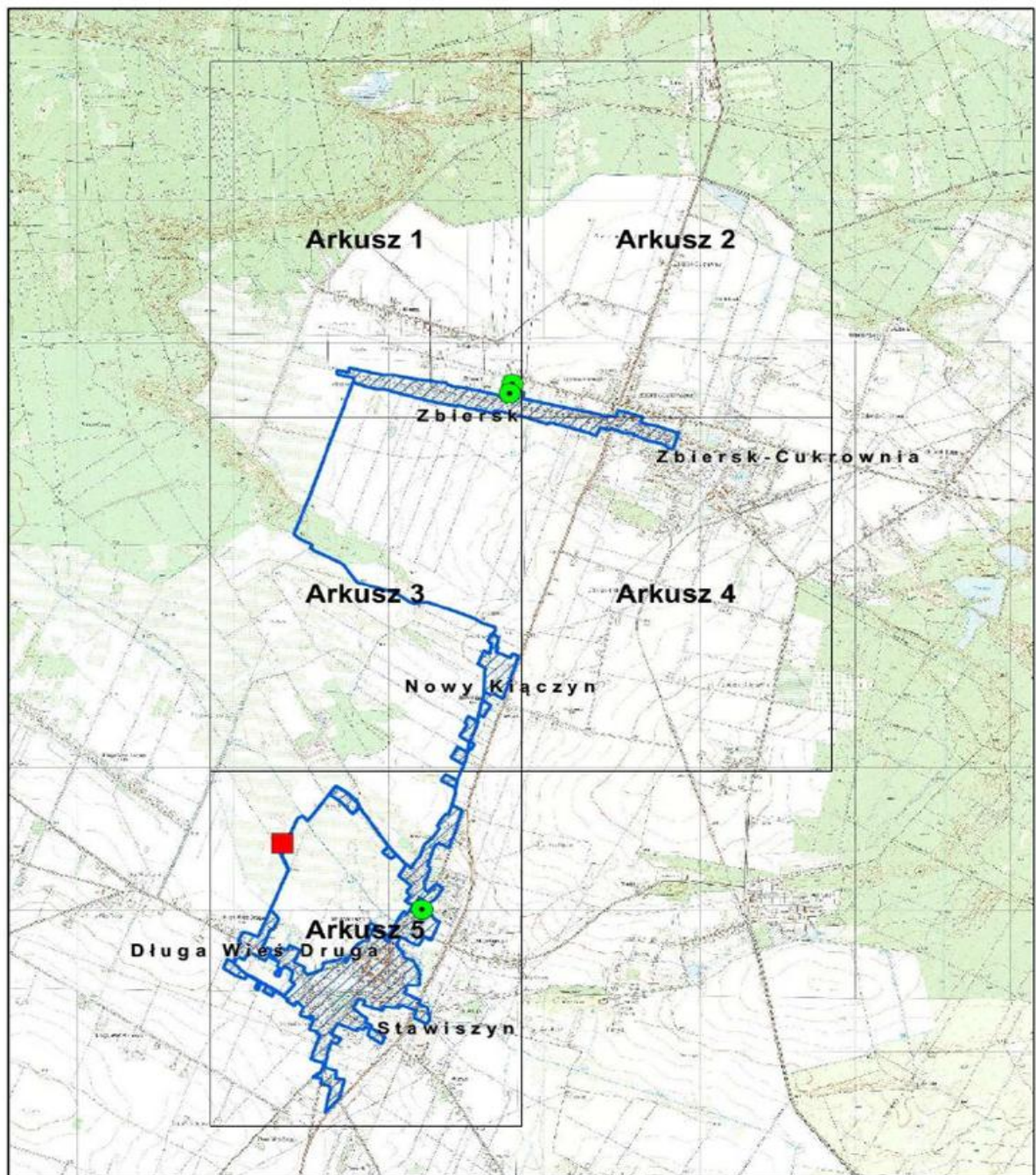
§ 5. Uchwała wchodzi w życie po upływie 14 dni od dnia ogłoszenia w Dzienniku Urzędowym Województwa Wielkopolskiego.

Przewodniczący Sejmiku Województwa Wielkopolskiego  
(-) Krzysztof Paszyk

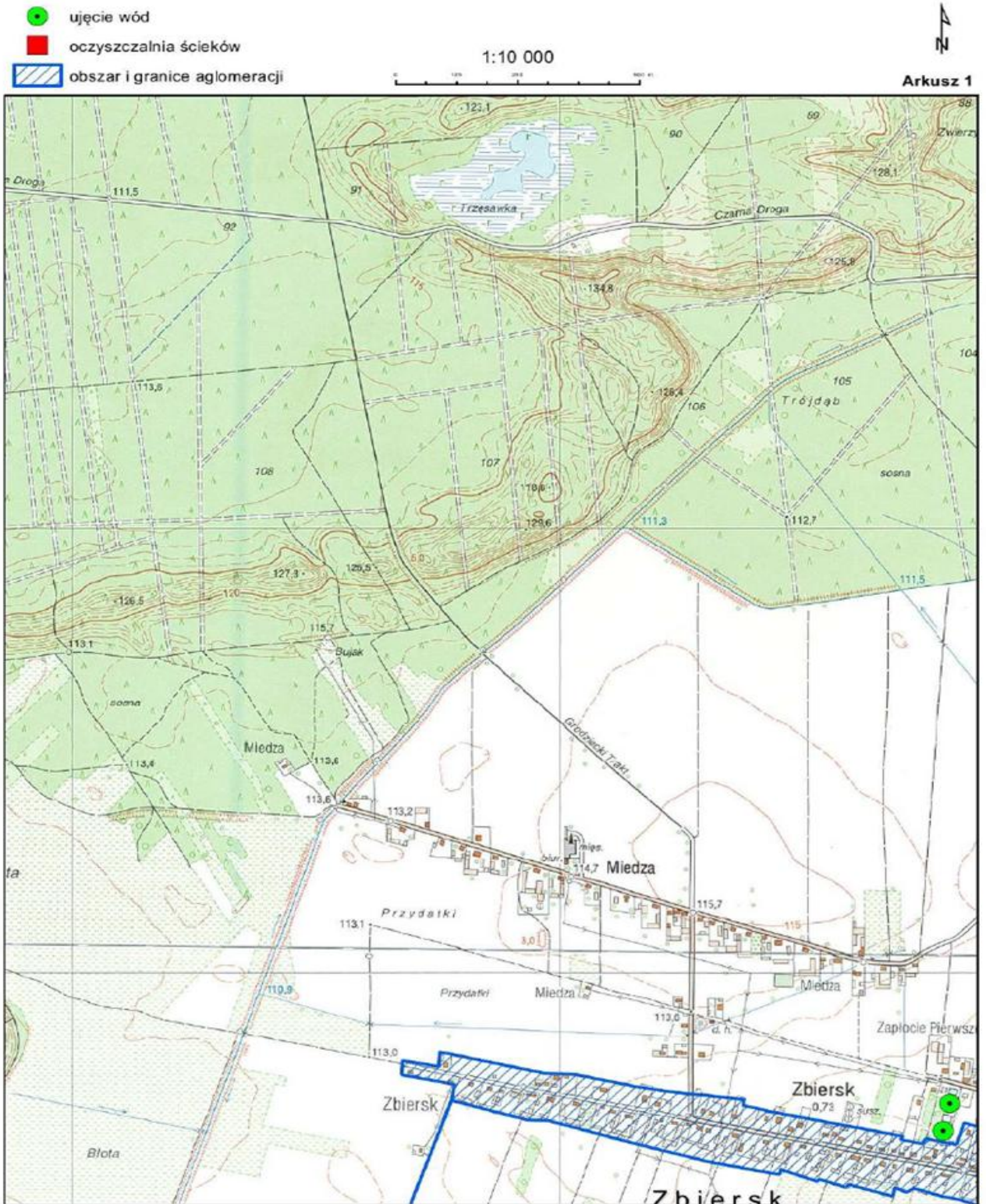
Załącznik do uchwały Nr XI/311/15  
Sejmiku Województwa Wielkopolskiego  
z dnia 26 października 2015 roku

## Obszar i granice aglomeracji Stawiszyn Podział na arkusze

 ujęcie wód  oczyszczalnia ścieków  obszar i granice aglomeracji

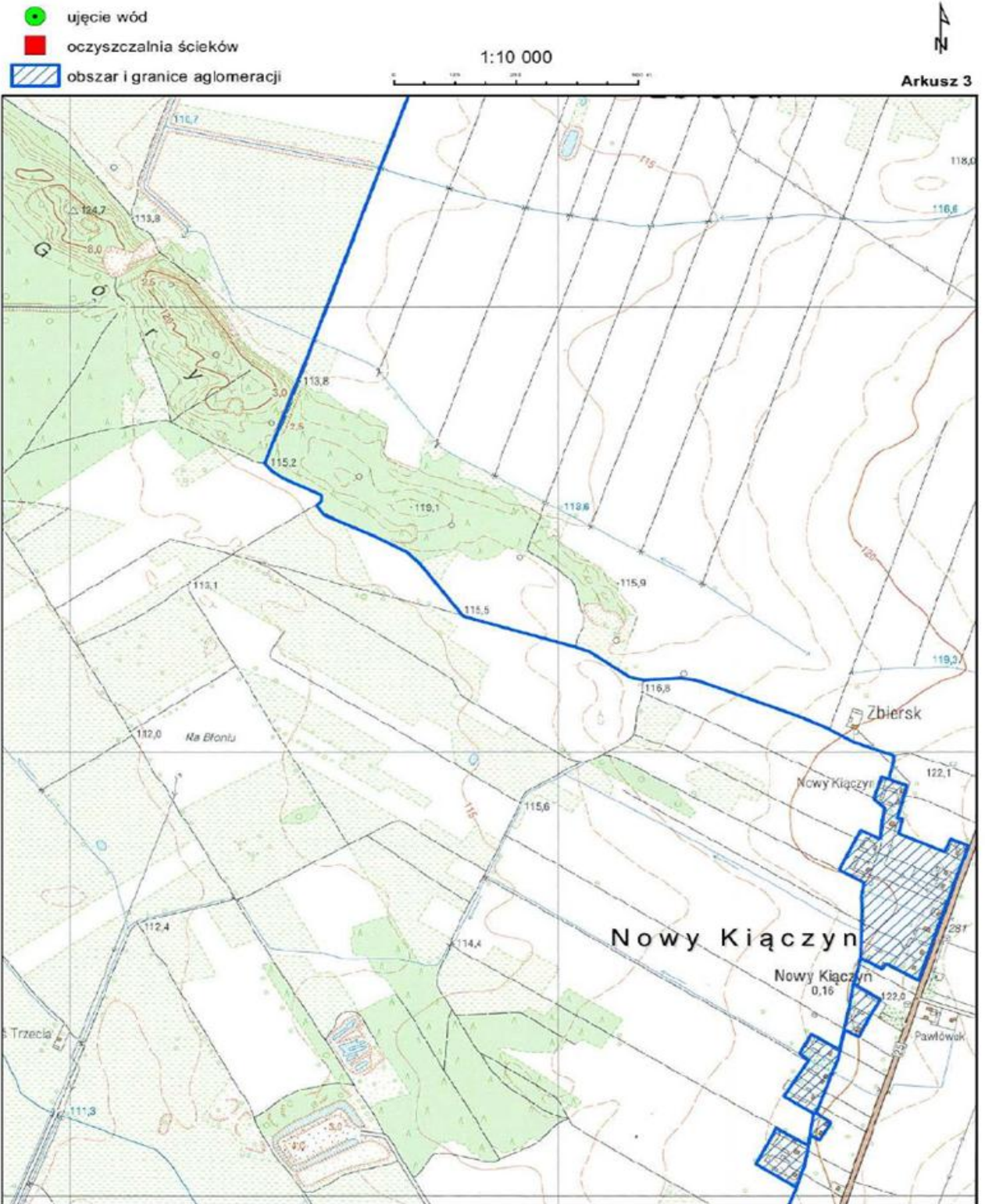


# Obszar i granice aglomeracji Stawiszyn

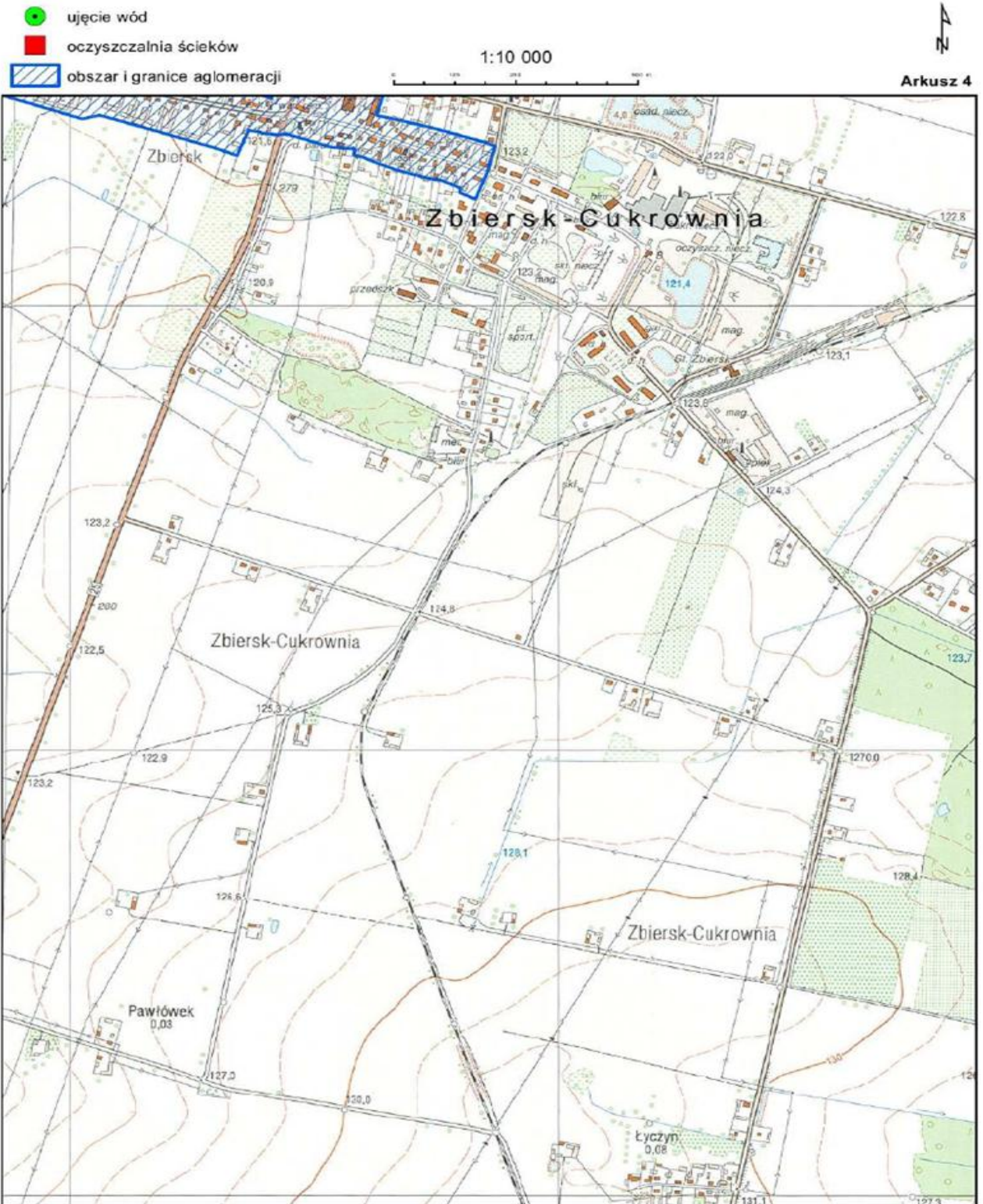




# Obszar i granice aglomeracji Stawiszyn



# Obszar i granice aglomeracji Stawiszyn



# Obszar i granice aglomeracji Stawiszyn

