



DZIENNIK URZĘDOWY

WOJEWÓDZTWA WIELKOPOLSKIEGO

Poznań, dnia 3 listopada 2015 r.

Poz. 6239

UCHWAŁA NR XI/314/15 SEJMIKU WOJEWÓDZTWA WIELKOPOLSKIEGO

z dnia 26 października 2015 r.

w sprawie wyznaczenia aglomeracji Czempień

Na podstawie art. 43 ust. 2a ustawy z dnia 18 lipca 2001 r. Prawo wodne (Dz. U. z 2015 r. poz. 469) Sejmik Województwa Wielkopolskiego uchwala, co następuje:

§ 1. Wyznacza się aglomerację Czempień o równoważnej liczbie mieszkańców 9 900.

§ 2. 1. Aglomeracja Czempień obejmuje swym zasięgiem tereny objęte systemem kanalizacji zbiorczej zakończonym oczyszczalniami ścieków:

- 1) Czempień - zlokalizowaną w miejscowości Stare Tarnowo nr 9a,
- 2) Borowo – zlokalizowaną w miejscowości Borowo działka ewidencyjna 286/1; obręb: 0003 Borowo.

2. Obszar aglomeracji Czempień wyznacza się w oznaczonych na planie granicach, na terenie poniżej wymienionych miejscowości:

1) w gminie Czempień:

- Czempień,
- Borowo,
- Nowe Borówko,
- Głuchowo,
- Jarogniewice,
- Jasień,
- Piotrkowice,
- Piechanin,
- Srocko Wielkie,
- Stare Tarnowo,
- Nowe Tarnowo;

2) w gminie Brodnica:

- Grzybno,
- Hówek.

3. Obszar i granice aglomeracji Czempień zostały oznaczone na mapie w skali 1:25 000, stanowiącej załącznik do niniejszej uchwały.

§ 3. Traci moc rozporządzenie Nr 127/06 Wojewody Wielkopolskiego z dnia 29 maja 2006 r. w sprawie wyznaczenia aglomeracji Czempin (Dz. Urz. Woj. Wiel. Nr 95 poz. 2335).

§ 4. Wykonanie uchwały powierza się Zarządowi Województwa Wielkopolskiego.










§ 5. Uchwała wchodzi w życie po upływie 14 dni od dnia ogłoszenia w Dzienniku Urzędowym Województwa Wielkopolskiego.

Przewodniczący
Sejmiku Województwa Wielkopolskiego
(-) Krzysztof Paszyk

Załącznik do uchwały Nr XI/314/15
Sejmiku Województwa Wielkopolskiego
z dnia 26 października 2015 roku

PLAN AGLOMERACJI CZEMPIŃ

Legenda

- | | | | |
|---|-----------------------------|---|--------------------|
|  | arkusze |  | rezerwat |
|  | oczyszczalnie ścieków |  | otulina rez. |
|  | granice aglomeracji |  | park krajobrazowy |
|  | obszar aglomeracji |  | obszar Natura 2000 |
|  | strefy ochronne ujęcia wody | | |
|  | granica gminy | | |

