



DZIENNIK URZĘDOWY

WOJEWÓDZTWA WIELKOPOLSKIEGO

Poznań, dnia 23 marca 2015 r.

Poz. 1695

UCHWAŁA NR IV/83/15 SEJMIKU WOJEWÓDZTWA WIELKOPOLSKIEGO

z dnia 23 lutego 2015 r.

w sprawie wyznaczenia aglomeracji Lubasz

Na podstawie art. 43 ust. 2a ustawy z dnia 18 lipca 2001 r. Prawo wodne (Dz. U. z 2012 r. poz. 145 ze zm.¹⁾) Sejmik Województwa Wielkopolskiego uchwala, co następuje:

§ 1. Wyznacza się aglomerację Lubasz o równoważnej liczbie mieszkańców 3 581.

§ 2. 1. Aglomeracja Lubasz obejmuje swym zasięgiem tereny objęte systemem kanalizacji zbiorczej zakończonym oczyszczalnią ścieków zlokalizowaną w miejscowości Stajkowo (działka ewidencyjna nr 168/3, obręb: 0015 Stajkowo).

2. Obszar aglomeracji Lubasz wyznacza się w oznaczonych na planie granicach, na terenie następujących miejscowości: Goraj oraz Lubasz (z wyłączeniem ulic: Ustronnej, Zakątek, Owocowej, Lawendowej, Pod Lipami, Różanej, Zacisznej).

3. Obszar i granice aglomeracji Lubasz zostały oznaczone na mapie w skali 1:25 000, stanowiącej załącznik do niniejszej uchwały.

§ 3. Traci moc rozporządzenie Nr 26/06 Wojewody Wielkopolskiego z dnia 15 marca 2006 r. w sprawie wyznaczenia aglomeracji Lubasz (Dz. Urz. Woj. Wiel. Nr 47 poz. 1300).

§ 4. Wykonanie uchwały powierza się Zarządowi Województwa Wielkopolskiego.

§ 5. Uchwała wchodzi w życie po upływie 14 dni od dnia ogłoszenia w Dzienniku Urzędowym Województwa Wielkopolskiego.

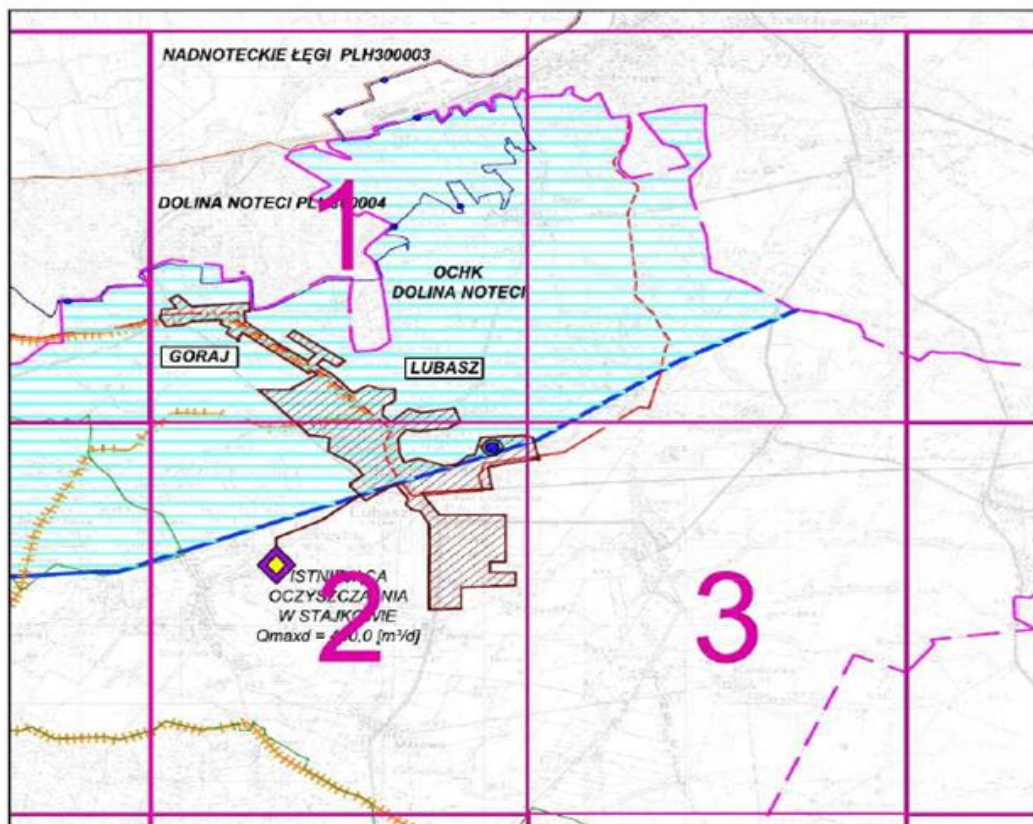
Przewodniczący
Sejmiku Województwa Wielkopolskiego
(-) Krzysztof Paszyk

¹⁾Zmiany tekstu jednolitego wymienionej ustawy zostały ogłoszone w Dz. U. z 2012 r. poz. 951 i poz. 1513; z 2013 r. poz. 21 i poz. 165 oraz z 2014 r. poz. 659, poz. 850 i poz. 1146.











Załącznik do uchwały Nr IV/83/15
Sejmiku Województwa Wielkopolskiego
z dnia 23 lutego 2015 roku

AGLOMERACJA LUBASZ

Schemat podziału mapy



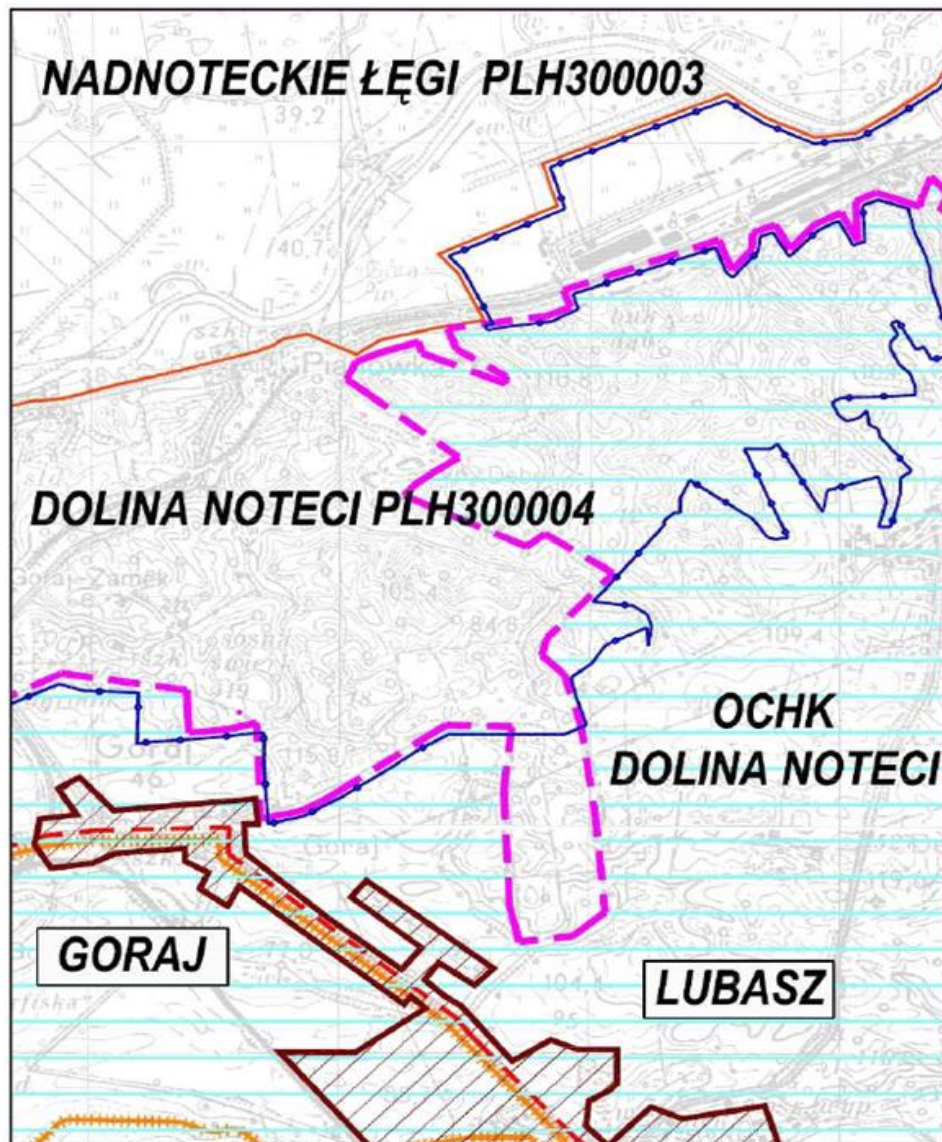
LEGENDA

- | | | | |
|---|--|---|---|
|  | Granica Gminy Lubasz |  | Granica Obszaru Chronionego Krajobrazu Dolina Noteci |
|  | Granica Aglomeracji Lubasz |  | Granica fragmentu Gównego Zbiornika Wód Podziemnych (Subzdornik Złotów - Pila - Strzelce Kraj. nr 127) |
|  | Oczyszczalnia ścieków komunalnych w rejonie proponowanej aglomeracji |  | Granica specjalnego obszaru ochrony w ramach projektu Natura 2000 (obszar siedliskowy Dolina Noteci PLH 300004) |
|  | Granice stref ochronnych ujęć wody |  | Granica specjalnego obszaru ochrony w ramach projektu obszary płasie: Puszcza Notecka PLB300015 |
|  | Granica Obszaru Chronionego Krajobrazu Puszcza Notecka |  | Granica specjalnego obszaru ochrony w ramach projektu obszary płasie: Nadnoteckie Łęgi PLB 300003 |

AGLOMERACJA LUBASZ



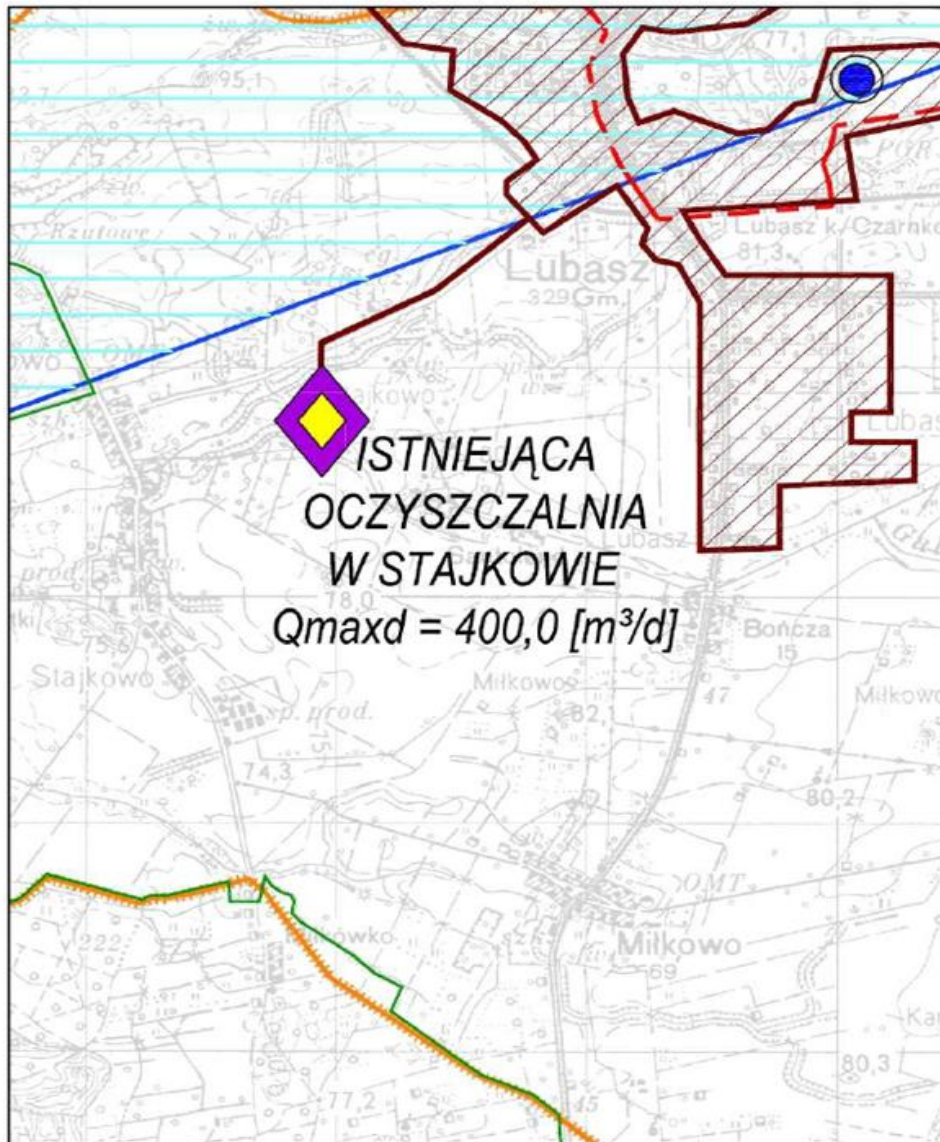
Ark. 1/3



AGLOMERACJA LUBASZ



Ark. 2/3



AGLOMERACJA LUBASZ



Ark. 3/3

