



DZIENNIK URZĘDOWY

WOJEWÓDZTWA WIELKOPOLSKIEGO

Poznań, dnia 12 sierpnia 2016 r.

Poz. 5050

UCHWAŁA NR XXXI/128/2016 RADY GMINY BRALIN

z dnia 10 sierpnia 2016 r.

w sprawie zaliczenia dróg do kategorii dróg gminnych i ustalenia ich przebiegu

Na podstawie art. 18 ust. 2 pkt 15 ustawy z dnia 8 marca 1990 r. o samorządzie gminnym (tekst jedn. Dz. U. z 2016, poz. 446) oraz art. 7 ustawy z dnia 21 marca 1985 r. o drogach publicznych (tekst jedn. Dz. U. z 2015r., poz. 460 z późn. zm.), po zasięgnięciu opinii Zarządu Powiatu Kępińskiego Rada Gminy Bralin uchwala, co następuje:

§ 1. Na obszarze Gminy Bralin zalicza się do kategorii dróg gminnych drogi wyszczególnione w wykazie stanowiącym załącznik numer 1 do niniejszej uchwały.

§ 2. Położenie i przebieg dróg wymienionych w § 1 ustala się zgodnie z załącznikami o numerach 2a, 2b, 2c, 2d do niniejszej uchwały.

§ 3. Wykonanie uchwały powierza się Wójtowi Gminy Bralin.

§ 4. Uchwała wchodzi w życie po upływie 14 dni od ogłoszenia w Dzienniku Urzędowym Województwa Wielkopolskiego.

Przewodniczący Rady

(-) Grzegorz Lemanik

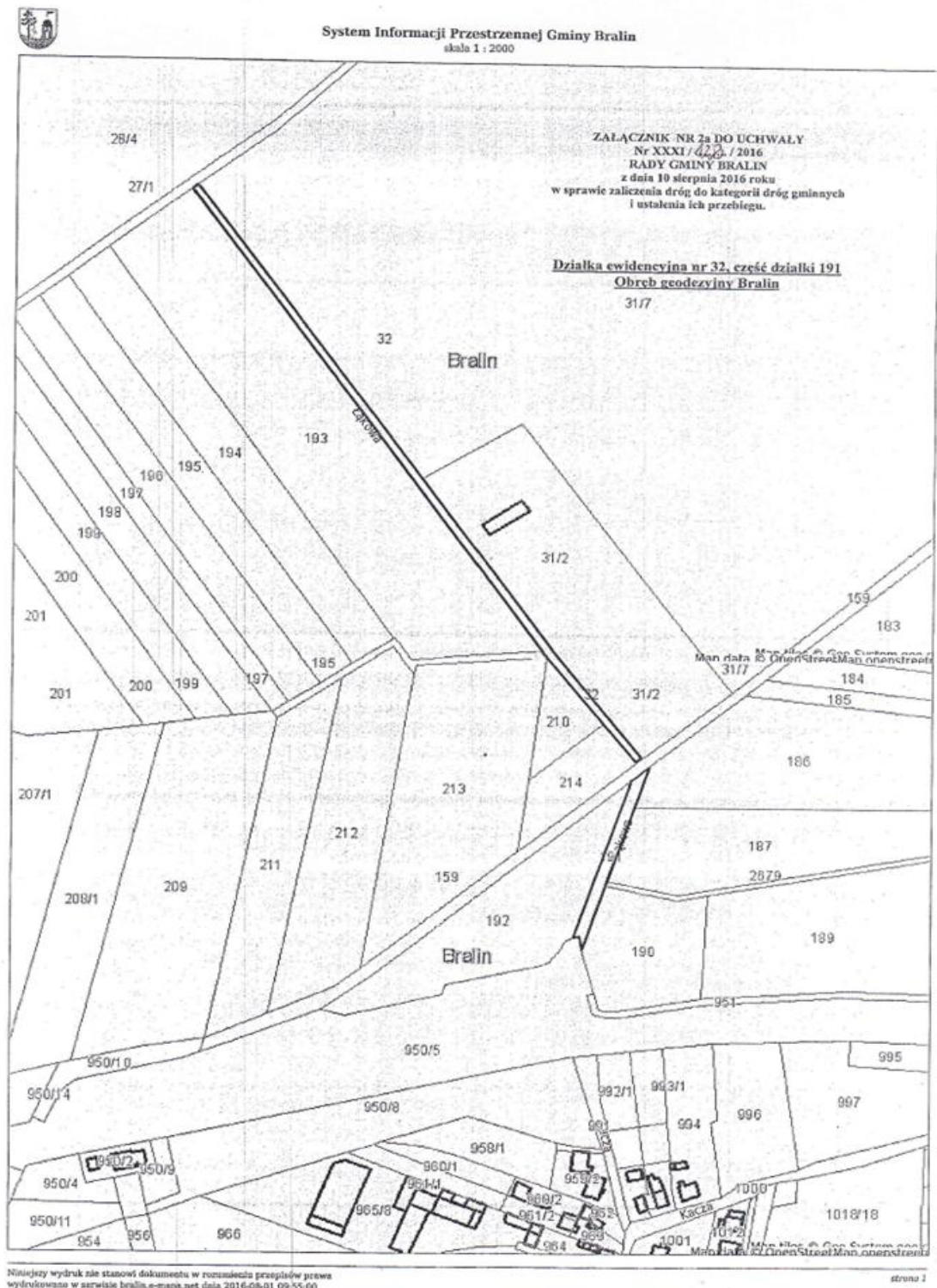
Załącznik Nr 1 do Uchwały Nr XXXI/128/2016
Rady Gminy Bralin
z dnia 10 sierpnia 2016 r.

WYKAZ DRÓG

Lp.	Przebieg drogi	Długość drogi	Obręb geodezyjny	Nr ewid. działki	Nr załącznika do uchwały określającego położenie i przebieg	Uwagi
1.	Bralin, ul. Łąkowa (cała) -od przejazdu kolejowego do skrzyżowania z drogą wewnętrzną (dz. nr 27/1)	0,57 km	Bralin	32, 191	2a	(*)
2.	Bralin, ul. Pólkowska (część), od skrzyżowania z drogą gminną nr 858010P do skrzyżowania z drogą wewnętrzną (dz. nr 593)	0,35 km	Bralin	część 460	2b	b. u.
3.	Chojęcin-Szum – od skrzyżowania z drogą wojewódzką, przez tory kolejowe – do rzeki Niesob	1,27 km	Chojęcin	część 364, 324, 285	2c, 2d	(**)

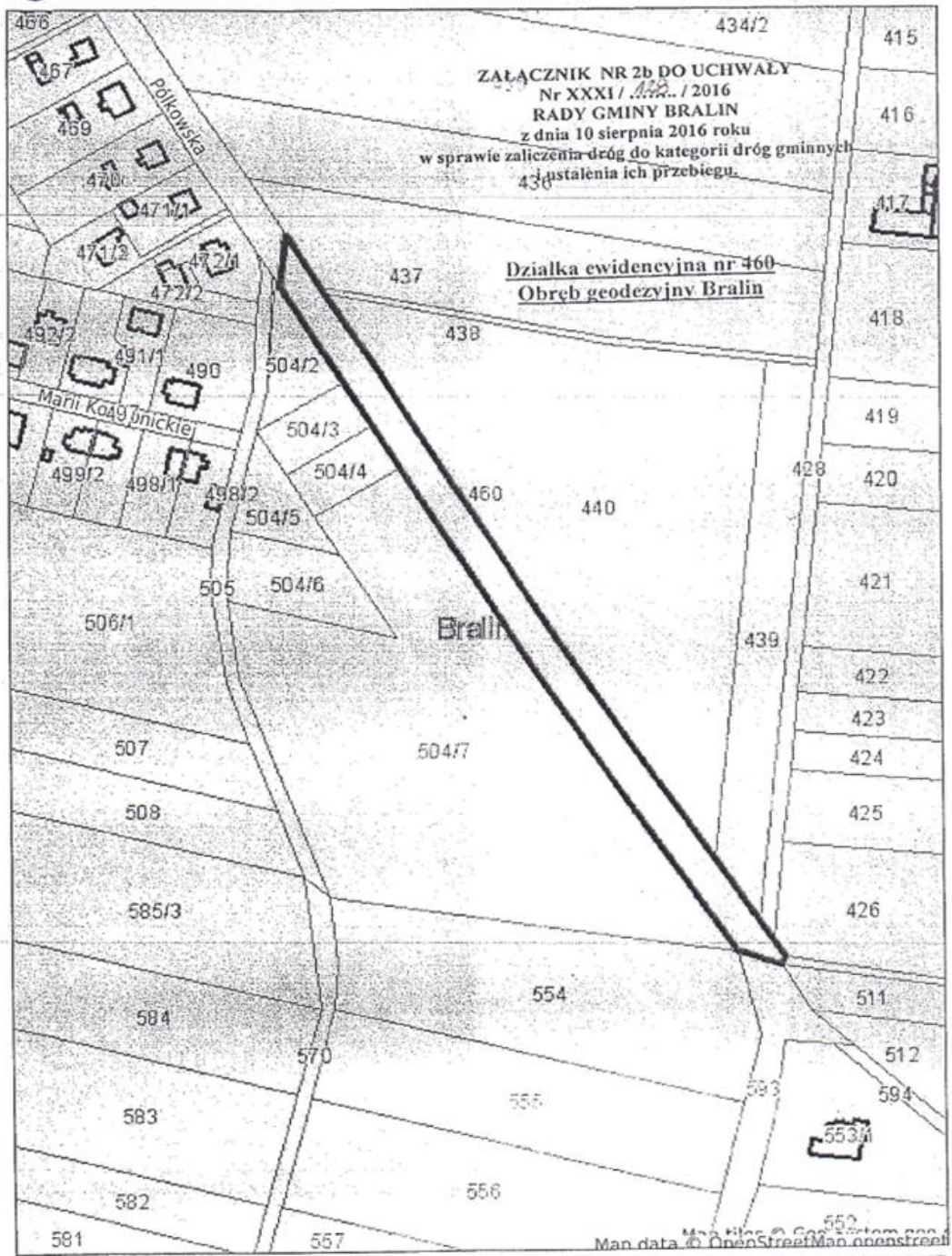
(*) Droga rozdzielona jest przez działkę nr 159 stanowiącą wodę płynącą (rzeka Niesob), będącą własnością Skarbu Państwa w administracji WZMiUW w Poznaniu. Możliwość przejazdu jest zachowana.

(**) Droga rozdzielona jest przez działkę nr 320, stanowiącą własność Skarbu Państwa w użytkowaniu wieczystym PKP S.A. oraz rów będący własnością Skarbu Państwa w zarządzie Starosty Kępińskiego. Możliwość przejazdu jest zachowana.





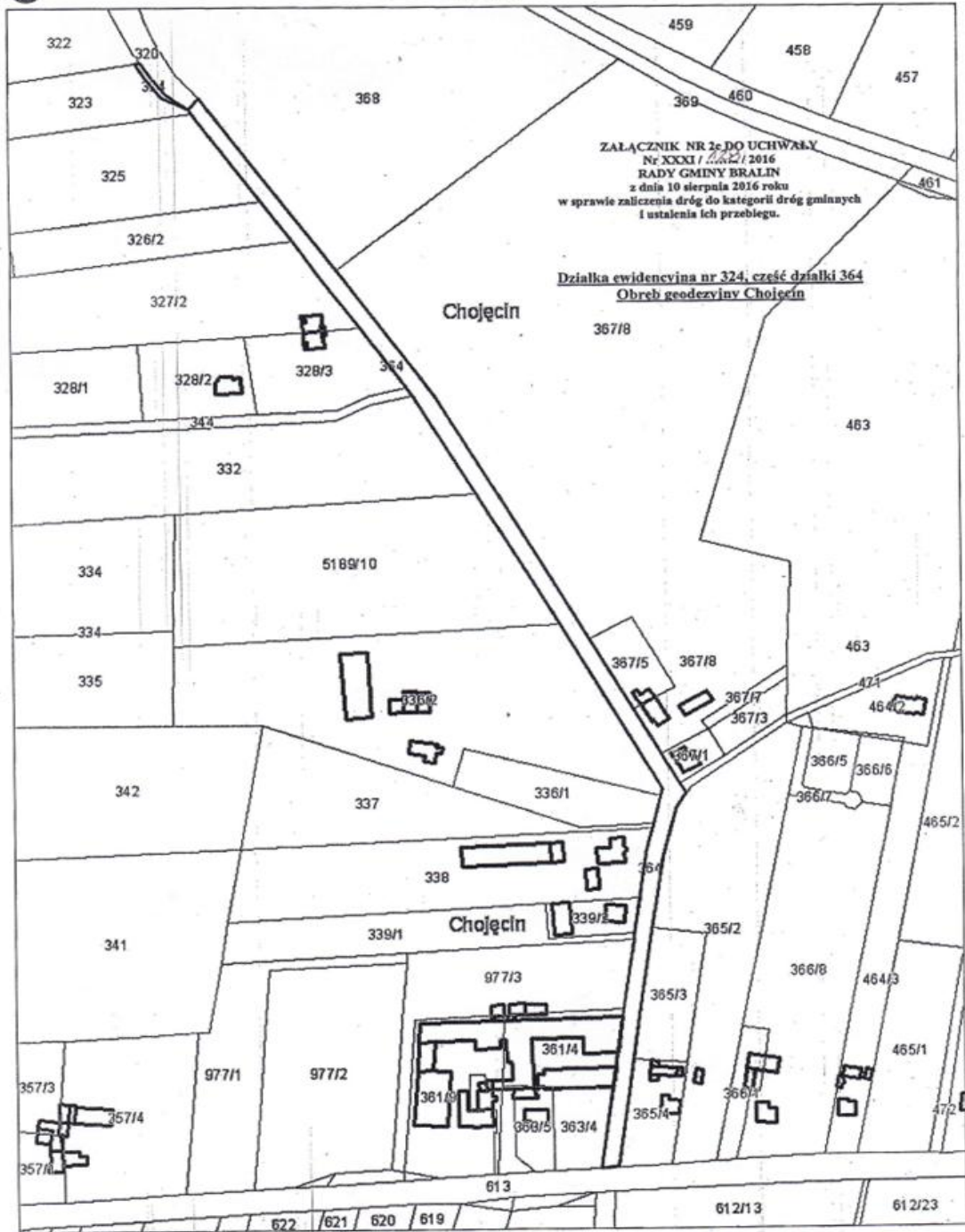
System Informacji Przestrzennej Gminy Bralin
skala 1 : 2000



Niniejszy wydruk nie stanowi dokumentu w rozumieniu przepisów prawa
wydrukowano w serwisie bralin.e-mapa.net dnia 2016-08-01 10:13:42



System Informacji Przestrzennej Gminy Bralin
skala 1 : 2000



ZALĄCZNIK NR 2c DO UCHWAŁY
Nr XXXI / 2016 / 2016
RADY GMINY BRALIN
z dnia 10 sierpnia 2016 roku
w sprawie zaliczenia dróg do kategorii dróg gminnych
i ustalenia ich przebiegu.

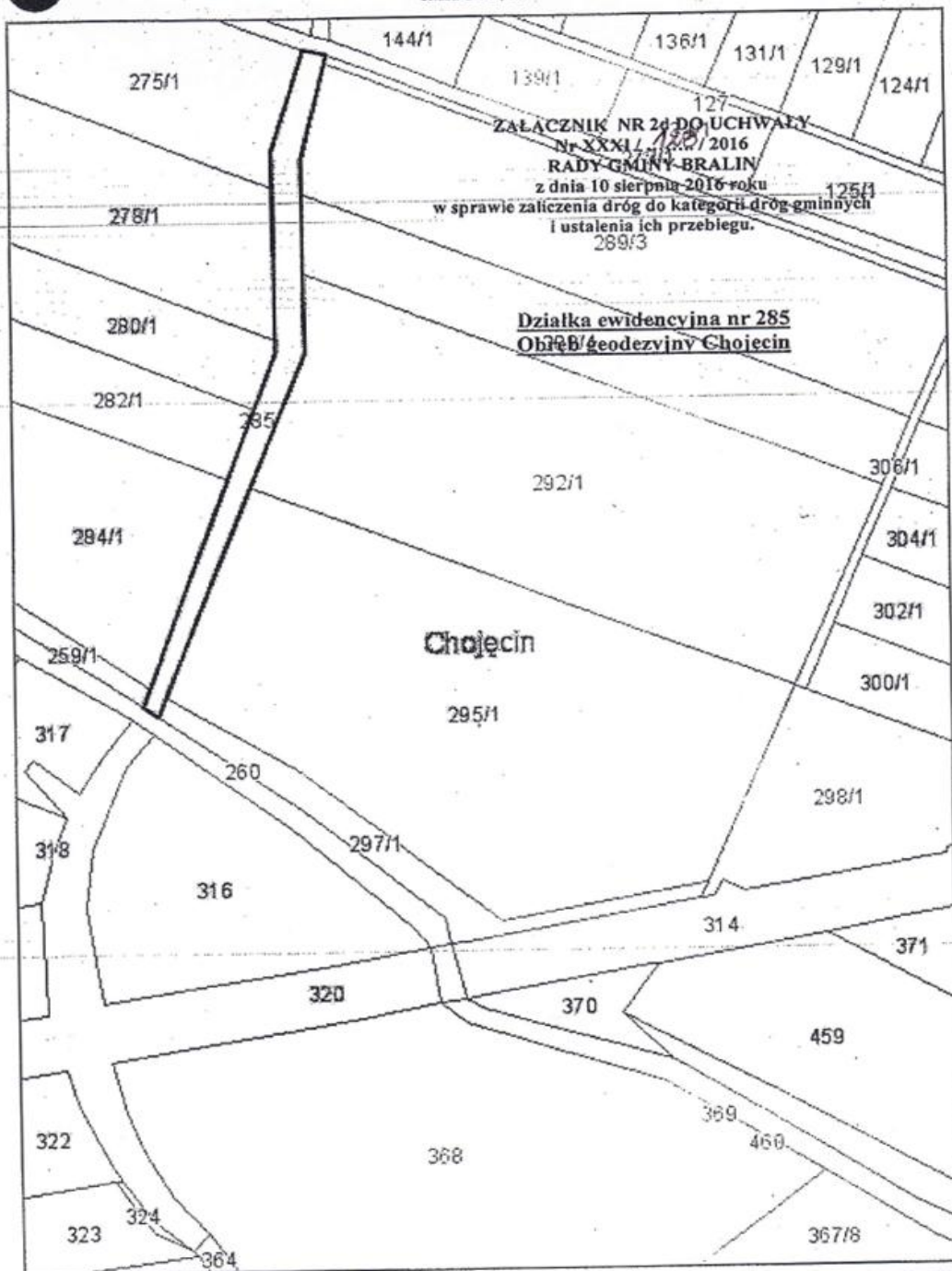
Działka ewidencyjna nr 324, część działki 364
Obwód geodezyjny Chojećcin

Niniejszy wydruk nie stanowi dokumentu w rozumieniu przepisów prawa
wydrukowano w serwisie bralin.e-mapa.net dnia 2016-07-29 09:30:47



System Informacji Przestrzennej Gminy Bralin

skala 1 : 2000



ZALĄCZNIK NR 20 DO UCHWAŁY
Nr XXXI / 128 / 2016
RADY GMINY BRALIN
z dnia 10 sierpnia 2016 roku
w sprawie zaliczenia dróg do kategorii dróg gminnych
i ustalenia ich przebiegu.
289/3

Działka ewidencyjna nr 285
Obszar geodezyjny Chojecin

Chojecin

Niniejszy wydruk nie stanowi dokumentu w rozumieniu przepisów prawa
wydrukowano w serwisie bralin.e-mapa.net dnia 2016-07-29 09:40:57