



DZIENNIK URZĘDOWY

WOJEWÓDZTWA WIELKOPOLSKIEGO

Poznań, dnia 4 października 2016 r.

Poz. 5778

UCHWAŁA NR XXIV/180/2016 RADY MIEJSKIEJ W SIERAKOWIE

z dnia 29 września 2016 r.

w sprawie zaliczenia dróg na terenie gminy do kategorii dróg gminnych oraz ustalenia ich przebiegu

Na podstawie art. 18 ust. 2 pkt 15 ustawy z dnia 8 marca 1990 r. o samorządzie gminnym (Dz. U. z 2016 r. poz. 446) oraz art. 7 ust 2 i 3 oraz art. 10 ust. 1, 2 i 3 ustawy z dnia 21 marca 1985 r. o drogach publicznych (Dz. U. z 2016 r. poz. 1440), po uzyskaniu opinii Zarządu Powiatu Międzychodzkiego Rada Miejska w Sierakowie uchwala, co następuje:

§ 1. 1. Zalicza się do kategorii dróg gminnych drogi położone na terenie gminy Sieraków:

- droga usytuowana na działce nr 35 obrębu wsi Chorzępowo,
- droga usytuowana na działkach nr: 33; 71; 80 obrębu wsi Grobia,
- droga usytuowana na działce nr 328 obrębu wsi Grobia,
- droga usytuowana na działkach nr: 1668; 1632; 1511 w miejscowości Sieraków (ul. Dworcowa – odcinek od ul. Poznańskiej do ul. Daszyńskiego),
- ul. Klonowa w miejscowości Sieraków (droga usytuowana na dz. nr: 236/1; 237/2; 205/4),
- ul. Osiedle Tęczowe w miejscowości Sieraków (droga usytuowana na dz. nr: 748/1; 747; 745/27; 2023; 751/1; 750/2; 748/7; 751/5; 752/3; 745/10; 745/8; 745/24; 745/20),
- ul. Błogosławionego Narcyza Putza w miejscowości Sieraków (droga usytuowana na dz. nr: 1535; 1535/12; 1533/1; 1541/3; 1540/2; 1539/2; 1538/1; 1537/1; 1531; 1896/3; 2111/9),
- ul. Stadnina w miejscowości Sieraków (droga usytuowana na dz. nr 1362),
- ul. Towarowa w miejscowości Sieraków (droga usytuowana na dz. nr: 1430; 1429).

2. Ustala się przebieg dróg gminnych o których mowa w ust. 1 zgodnie z mapami stanowiącymi załącznik do uchwały.

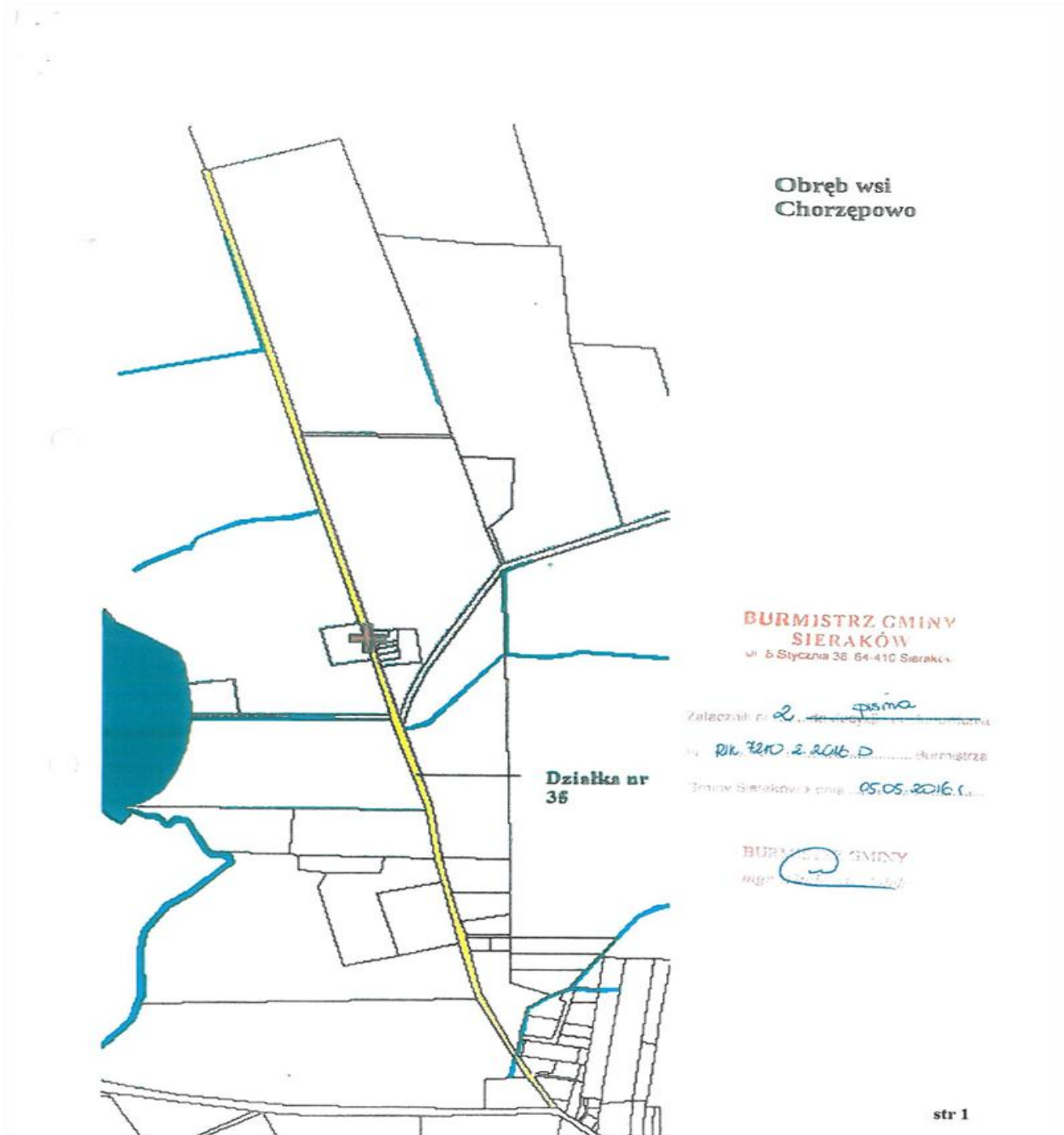
§ 2. Wykonanie uchwały powierza się Burmistrzowi Gminy Sieraków.

§ 3. Uchwała wchodzi w życie po upływie 14 dni od dnia ogłoszenia w Dzienniku Urzędowym Województwa Wielkopolskiego.

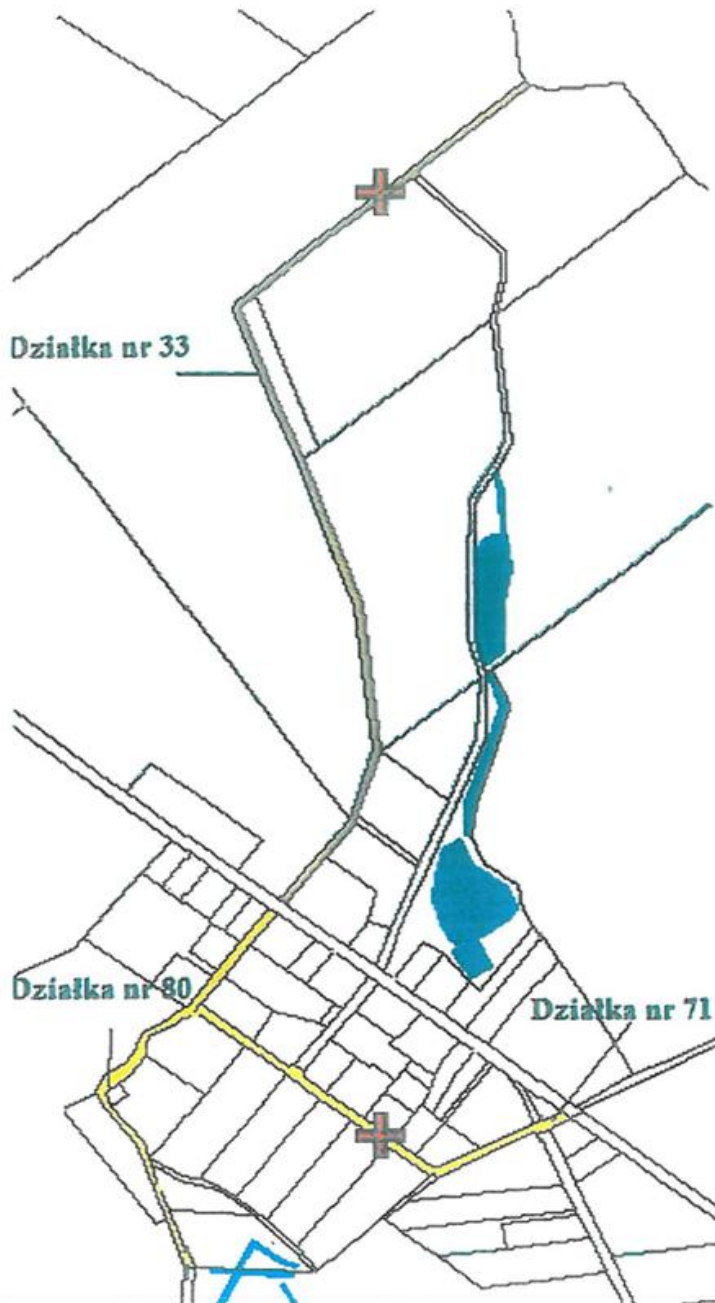
Przewodniczący Rady Miejskiej
(-) Przemysław Góźdź

Załącznik
do Uchwały nr XXIV/180/2016
Rady Miejskiej w Sierakowie
z dnia 29 września 2016 roku

(Mapy, str. 1-9)



Obręb wsi Grobia



**BURMISTRZ GMINY
SIERAKÓW**
ul. 8 Stycznia 38, 64-110 Sieraków

Załącznik nr ... do piąta ...
nr R1K 7210-2, 2c16-D ... Komisarza
Gminy Sieraków z mis. 05.05 2016r. ..

BURMISTRZ GMINY
mgr Wanda Nowak

Grobia – Sprzeczo
Obręb wsi Grobia



BURMISTRZ GMINY
SIERAKÓW
ul. 8 Syczyna 38 64-410 Sieraków

Załącznik nr 3 *psma*

z dnia 20.2.2016 r. Burmistrz

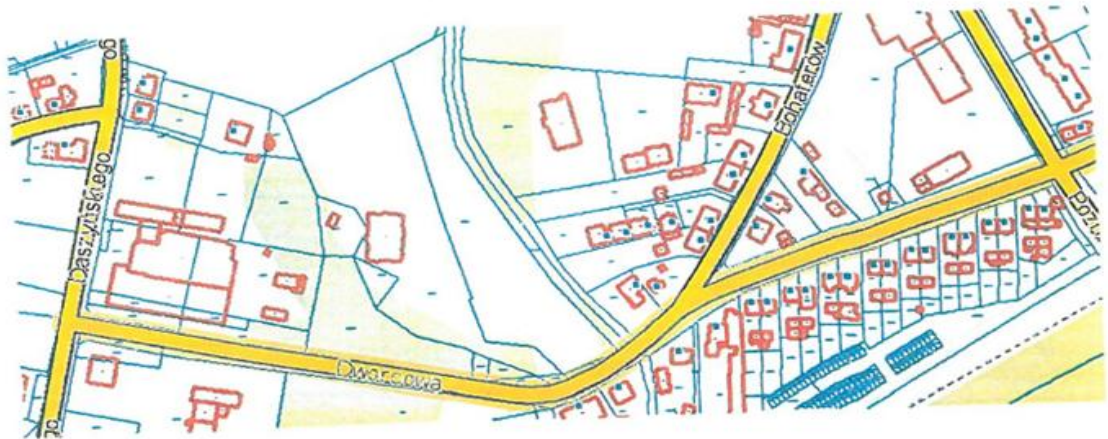
Gminy Sieraków z dnia 05.05.2016 r.

BURMISTRZ GMINY
mgr Waldemar...

ULICE NA TERENIE MIASTA SIERAKÓW

1) Ul. Dworcowa (odcinek od. ul. Poznańskiej do ul. Daszyńskiego)

Działki nr: 1668; 1632; 1511;
Własność: Gmina Sieraków



**Burmistrz Gminy
Sieraków**

ul. 5 Sycylii 3c 64-410 Sieraków

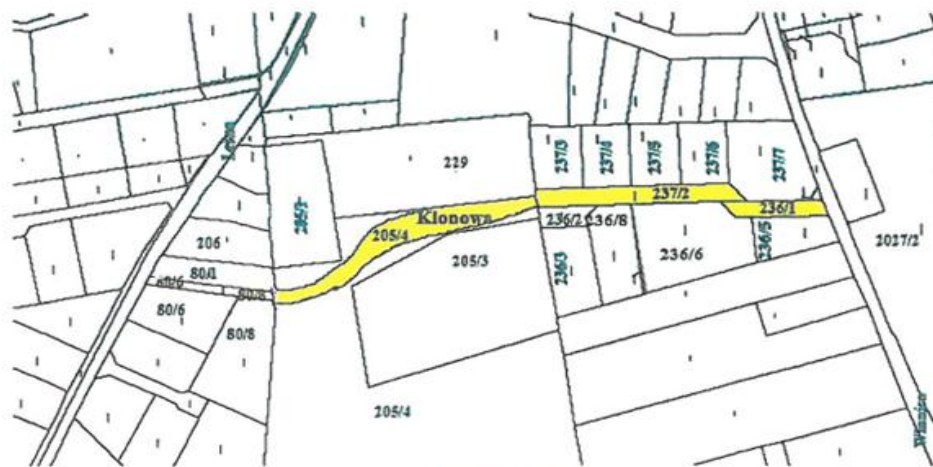
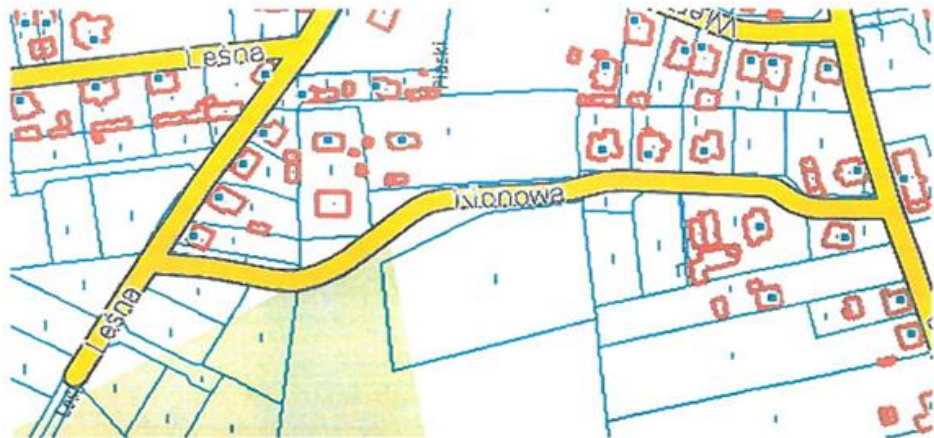
Skala 1:2000
R.K. B.C. S. S.C. D.
Gmina Sieraków 12.05.2016

[Handwritten signature]
M. Głuchowski

2) Ul. Klonowa

Działki nr: 236/1; 237/2; 205/4

Własność: Gmina Sieraków



BURMISTRZ GMINY
SIERAKÓW
ul. Sierakowa 19 54-110 Sieraków

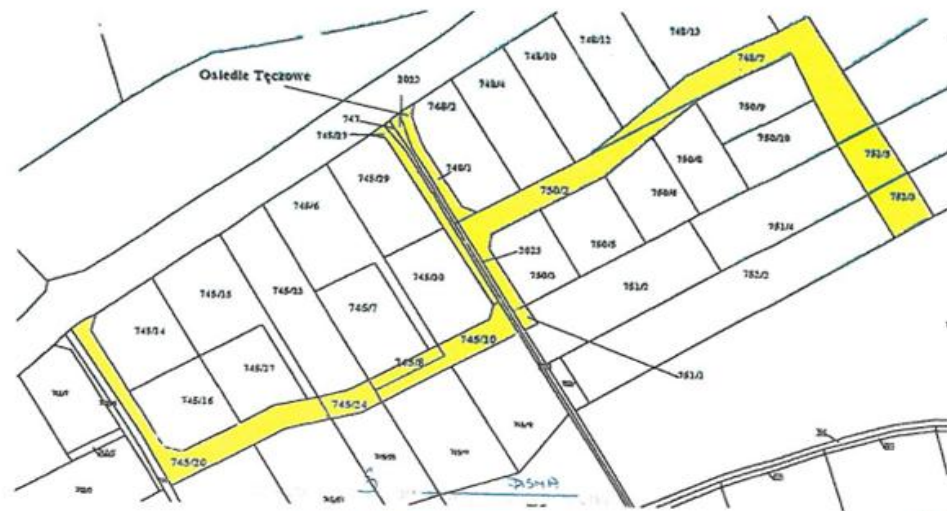
2016.05.12
72K.3.2016.D
2016.05.12

[Handwritten signature]
2016.05.12

3) Ul. Osiedle Tęczowe

Działki nr: 748/1; 747; 745/27; 2023; 751/1; 750/2; 748/7; 751/5; 752/3; 745/10; 745/8; 745/24; 745/20

Własność: Gmina Sieraków



**BURMISTRZ GMINY
SIERAKÓW**
ul. 6 Syczyna 25 64-110 Sieraków

DK 7210 3 2016 D

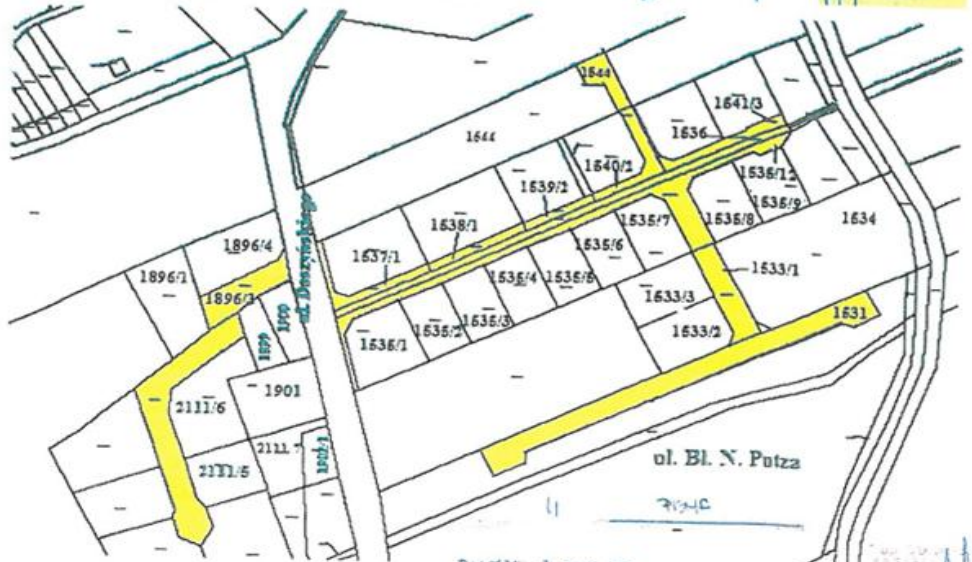
12.09.2016

[Signature]
Województwo Wielkopolskie

4) Ul. Błogosławionego Narcyza Putza

Działki nr: 1535; 1535/12; 1533/1; 1541/3; 1540/2; 1539/2 1538/1; 1537/1; 1531;
1896/3; 2111/9

Własność: Gmina Sieraków



RIK 720.3 2016.0

10.07.2016

URZĘDNIK GMINY
SIERAKÓW
3 Sierpnia 2014 r.

SK. 7210.3.2016 D

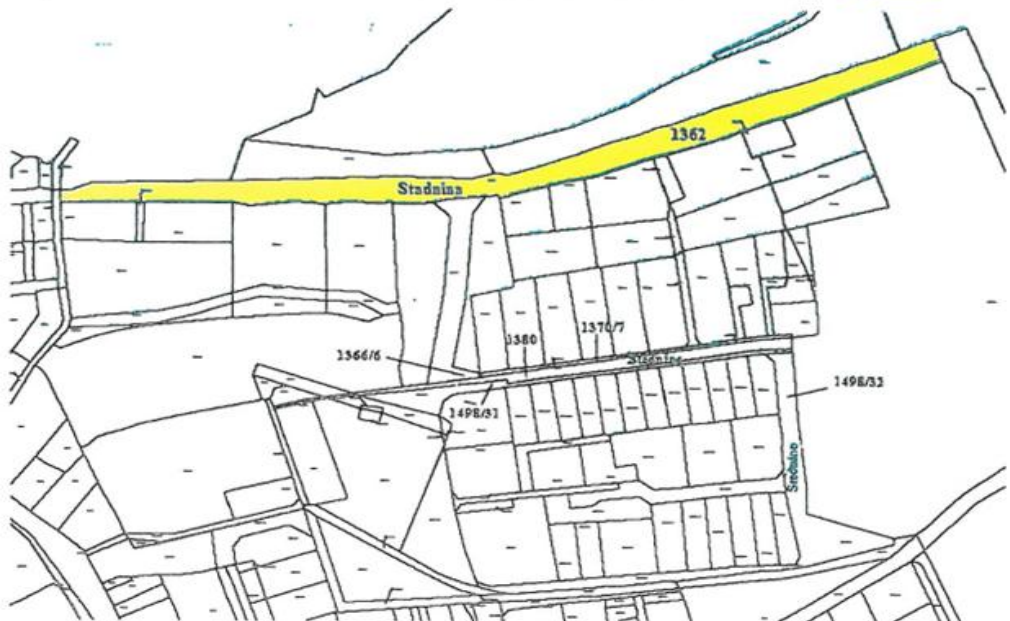
12.05.2014 r.



5) Ul. Stadnina

Działki nr: 1362

Własność: Gmina Sieraków



str. 8

< 1

str. 11

6) Ul. Towarowa

Działki nr: 1430; 1429
Własność: 1. Gmina Sieraków,

