



# DZIENNIK URZĘDOWY

## WOJEWÓDZTWA WIELKOPOLSKIEGO

---

Poznań, dnia 6 października 2016 r.

Poz. 5932

### UCHWAŁA NR XVI/148/16 RADY MIEJSKIEJ W PYZDRACH

z dnia 29 września 2016 r.

#### **w sprawie zaliczenia dróg do kategorii dróg gminnych i ustalenia ich przebiegu**

Na podstawie art. 18 ust 2 pkt 15 ustawy z dnia 8 marca 1990 roku o samorządzie gminnym (Dz. U. z 2016 r. poz.446) art.10 ust. 3 ustawy z dnia 21 marca 1985r. o drogach publicznych (Dz. U. z 2016 r.poz. 1440) Rada Miejska w Pyzdrach uchwała co następuje:

§ 1. 1. Po pozbawieniu niżej wymienionych dróg kategorii dróg powiatowych zalicza się drogi w obrębie geodezyjnym m. Pyzdry do kategorii dróg gminnych i określa się ich przebieg.

2. Ustala się przebieg dróg gminnych w sposób następujący:

- 1) droga /ulica 3 Maja/ przebiegająca na działkach nr 968, 1023/2, 891, 1023/1, 843 obręb geodezyjny m. Pyzdry jednostka organizacyjna gmina Pyzdry, o długości 410 metrów (przebieg w załączniku nr 1 do niniejszej uchwały),
- 2) droga /ulica Kaliska – od ulicy 3 Maja do ulicy Spółdzielców/ przebiegająca na działce nr 1054/1 obręb geodezyjny m. Pyzdry jednostka organizacyjna gmina Pyzdry, o długości 190 metrów (przebieg w załączniku nr 2 do niniejszej uchwały),
- 3) droga /ulica Kilińskiego/ przebiegająca na działkach nr 1464,746/1, 746/2 obręb geodezyjny m. Pyzdry jednostka organizacyjna gmina Pyzdry, o długości 750 metrów (przebieg w załączniku nr 3 do niniejszej uchwały),
- 4) droga /ulica Kościuszki/ przebiegająca na działce nr 1098 obręb geodezyjny m. Pyzdry jednostka organizacyjna gmina Pyzdry, o długości 325 metrów (przebieg w załączniku nr 4 do niniejszej uchwały),
- 5) droga /ulica 11 Listopada/ przebiegająca na działkach nr 796, 834, 908, 950 obręb geodezyjny m. Pyzdry jednostka organizacyjna gmina Pyzdry, o długości 340 metrów (przebieg w załączniku nr 5 do niniejszej uchwały),
- 6) droga /ulica Sienkiewicza / przebiegająca na działkach nr 940, 915, 822 obręb geodezyjny m. Pyzdry jednostka organizacyjna gmina Pyzdry, o długości 285 metrów (przebieg w załączniku nr 6 do niniejszej uchwały),
- 7) droga /ulica Poznańska / przebiegająca na działkach nr 813, 927 obręb geodezyjny m. Pyzdry jednostka organizacyjna gmina Pyzdry, o długości 149 metrów (przebieg w załączniku nr 7 do niniejszej uchwały),
- 8) droga /ulica Zamkowa / przebiegająca na działce nr 1090/2 obręb geodezyjny m. Pyzdry jednostka organizacyjna gmina Pyzdry, o długości 95 metrów (przebieg w załączniku nr 8 do niniejszej uchwały),
- 9) droga /Plac Sikorskiego / przebiegająca na działkach nr 812/2, 814/3 obręb geodezyjny m. Pyzdry jednostka organizacyjna gmina Pyzdry, o długości 255 metrów (przebieg w załączniku nr 9 do niniejszej uchwały).

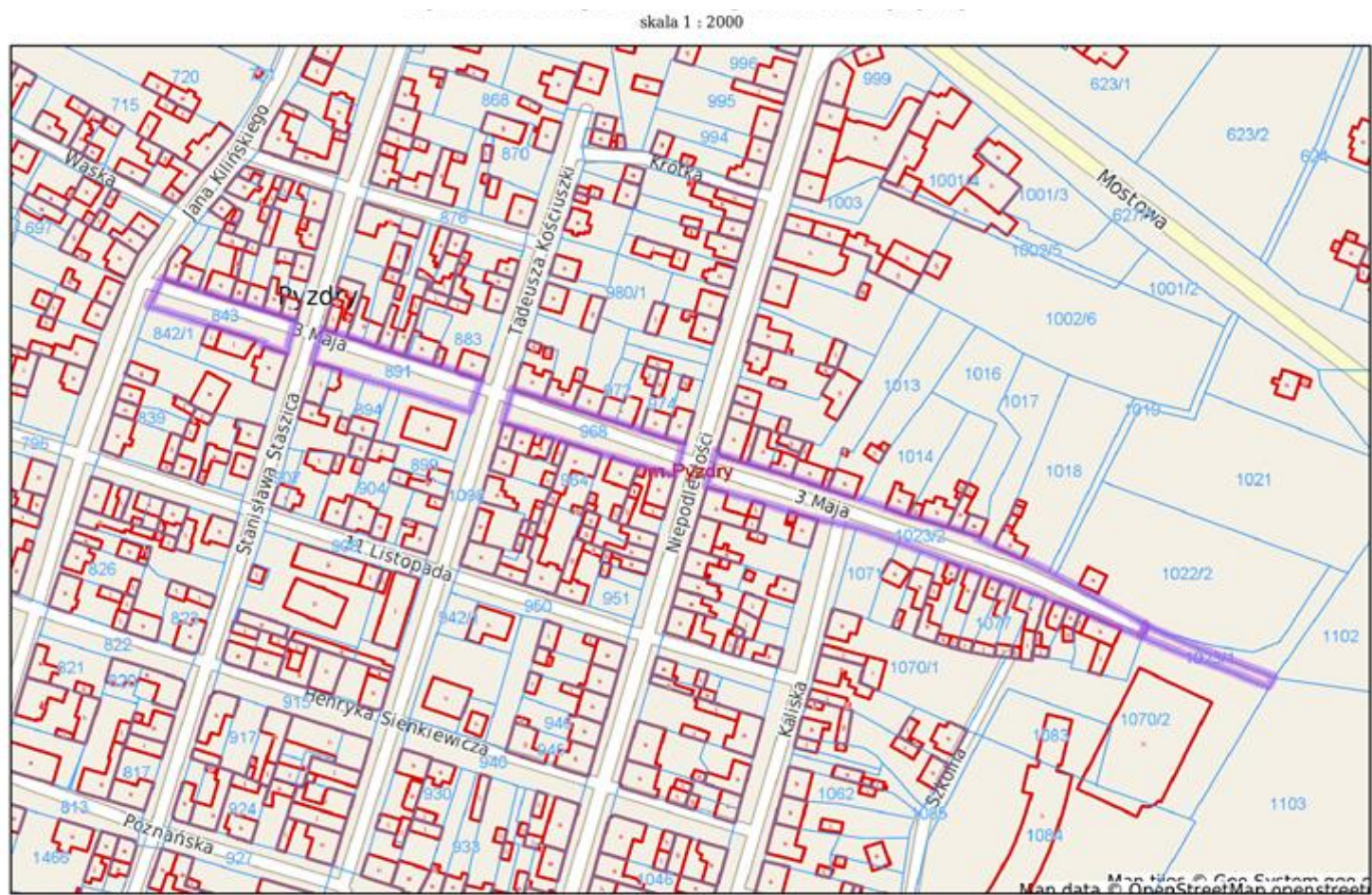
**§ 2.** Wykonanie uchwały powierza się Burmistrzowi Pyzdr.

**§ 3.** Uchwała podlega publikacji w Dzienniku Urzędowym Województwa Wielkopolskiego i wchodzi w życie z dniem 1 stycznia 2017 r.

Przewodnicząca Rady  
(-) Elżbieta Kłossowska

Załącznik nr1 do Uchwały Nr XVI/148/16  
z dnia 29 września 2016 r.

### ulica 3 Maja

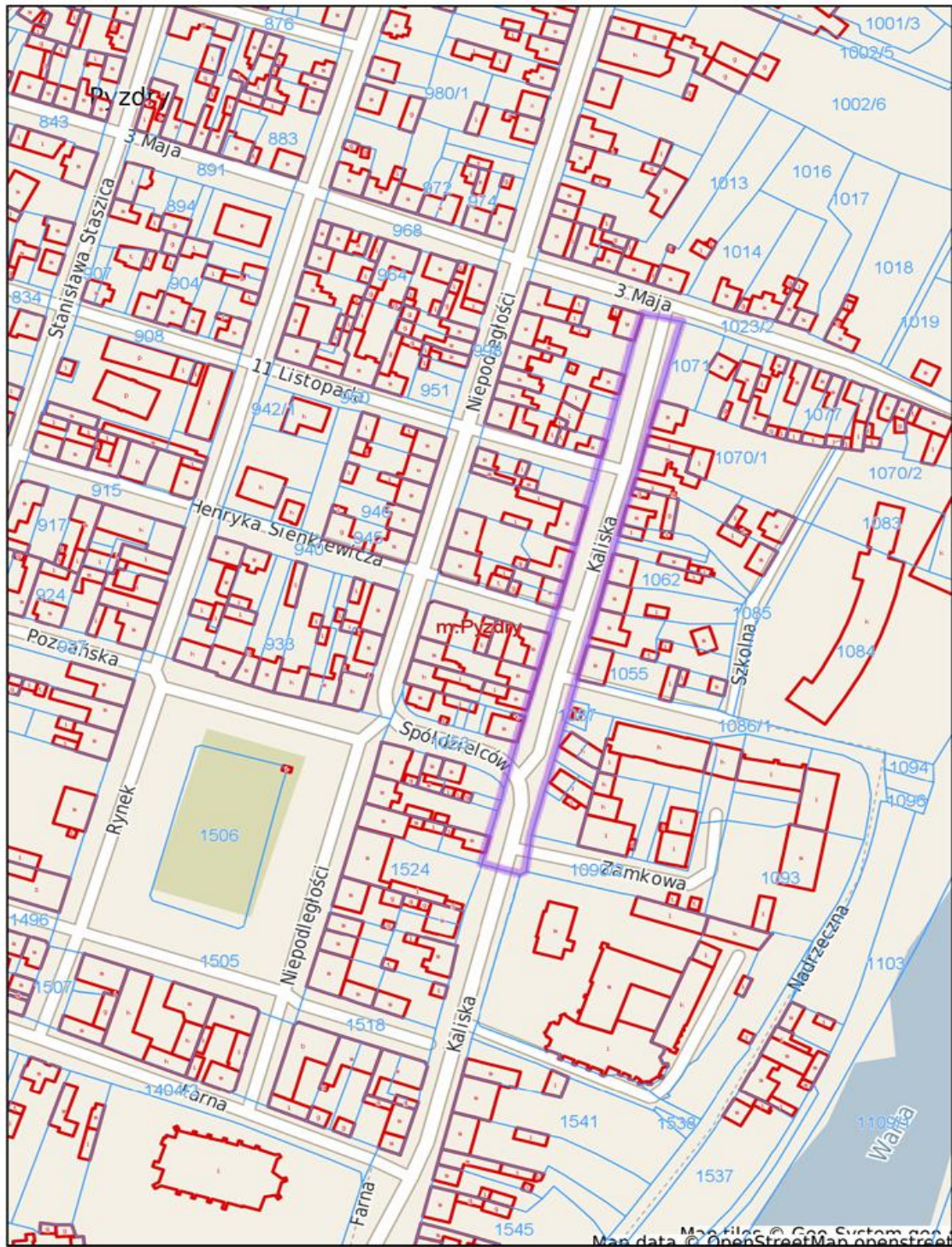


Załącznik nr2 do Uchwały Nr XVI/148/16  
z dnia 29 września 2016 r.

### ulica Kaliska

#### System Informacji Przestrzennej Miasta i Gminy Pzdzry

skala 1 : 2000

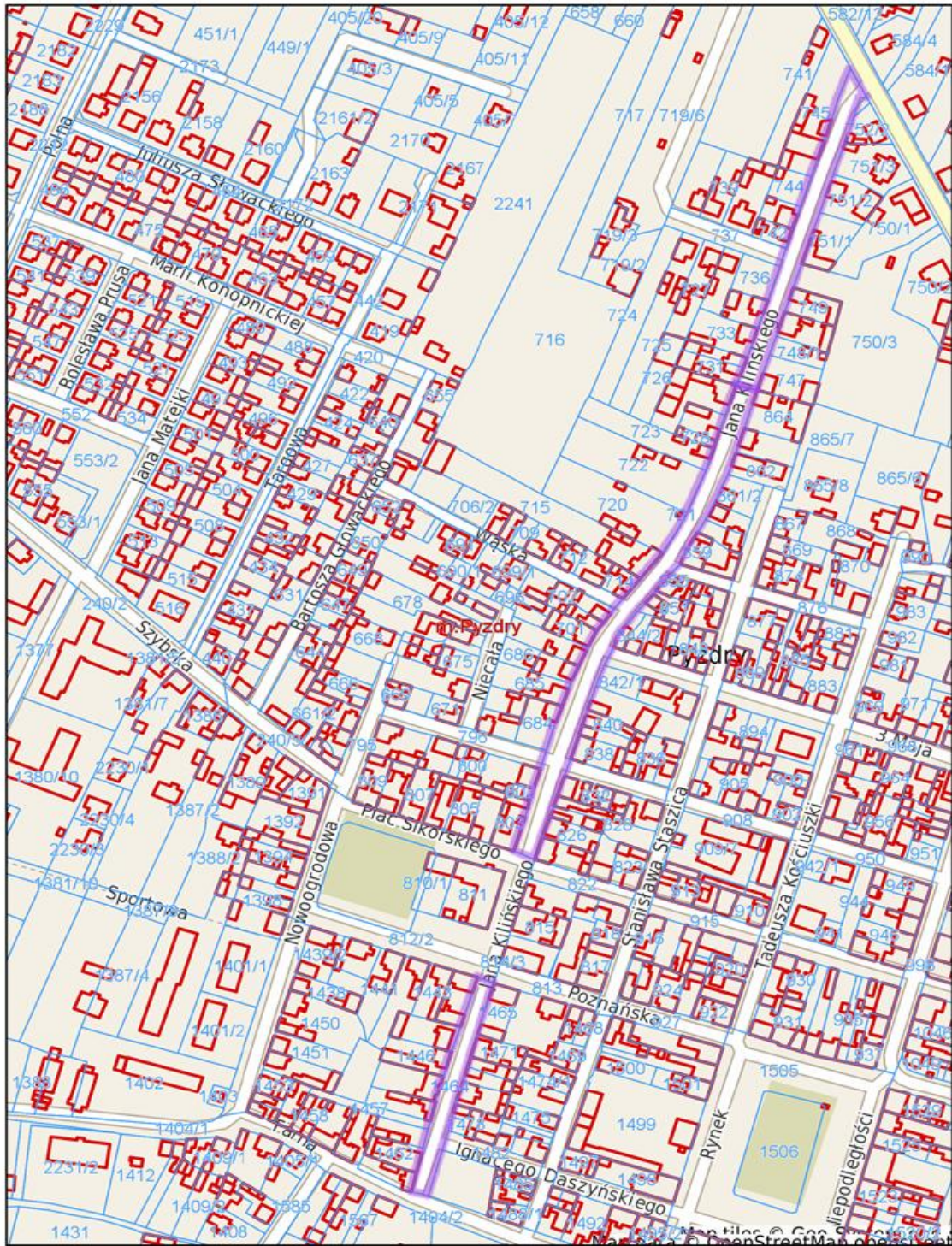


Załącznik nr3 do Uchwały Nr XVI/148/16  
z dnia 29 września 2016 r.

### ulica Jana Kilińskiego

System Informacji Przestrzennej Miasta i Gminy Pzdzry

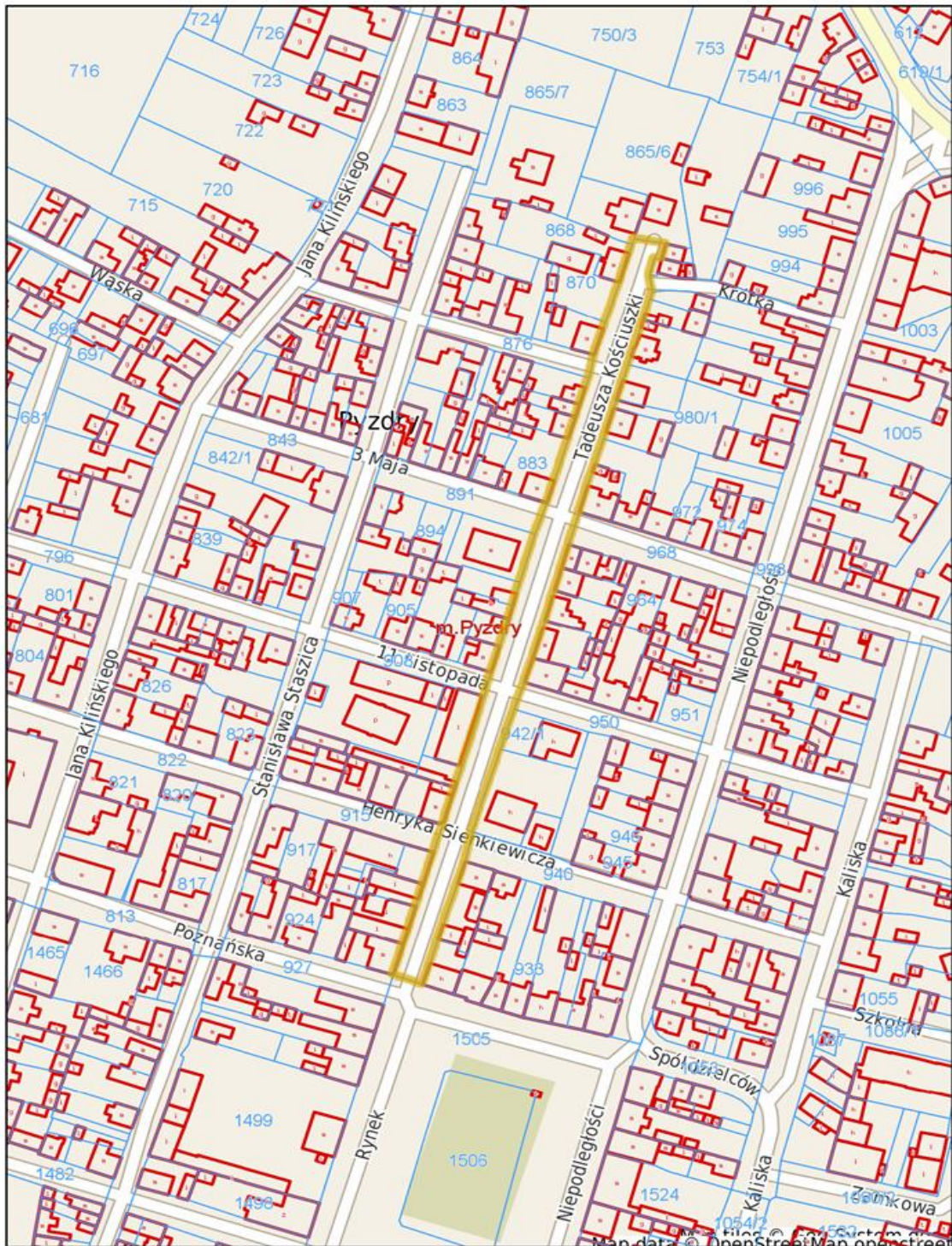
skala 1 : 3000



Załącznik nr4 do Uchwały Nr XVI/148/16  
z dnia 29 września 2016 r.

### ulica Tadeusza Kościuszki

System Informacji Przestrzennej Miasta i Gminy Puzdry  
skala 1 : 2000

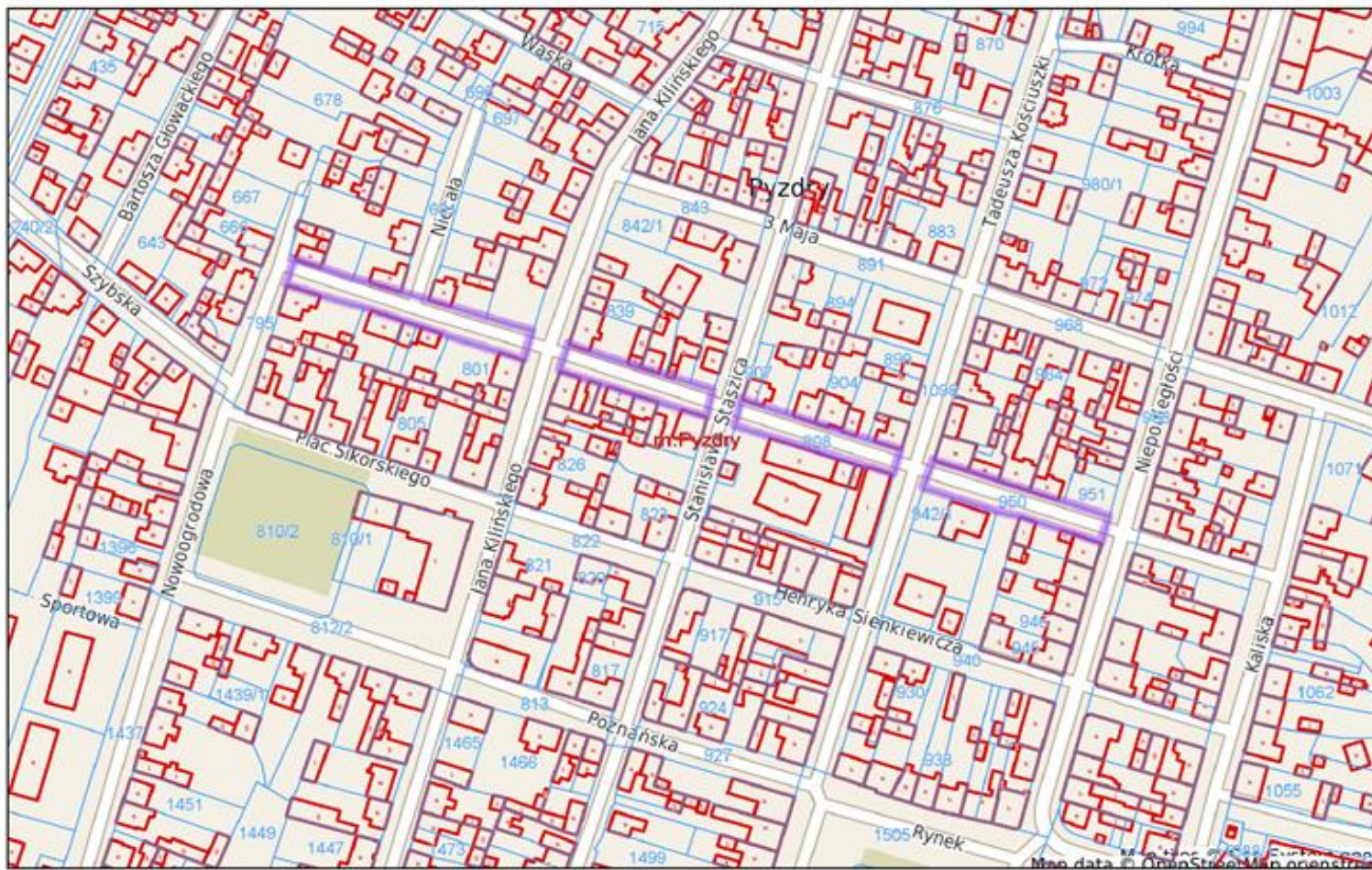


Załącznik nr5 do Uchwały Nr XVI/148/16  
z dnia 29 września 2016 r.

### ulica 11 Listopada

#### System Informacji Przestrzennej Miasta i Gminy Pzdry

skala 1 : 2000

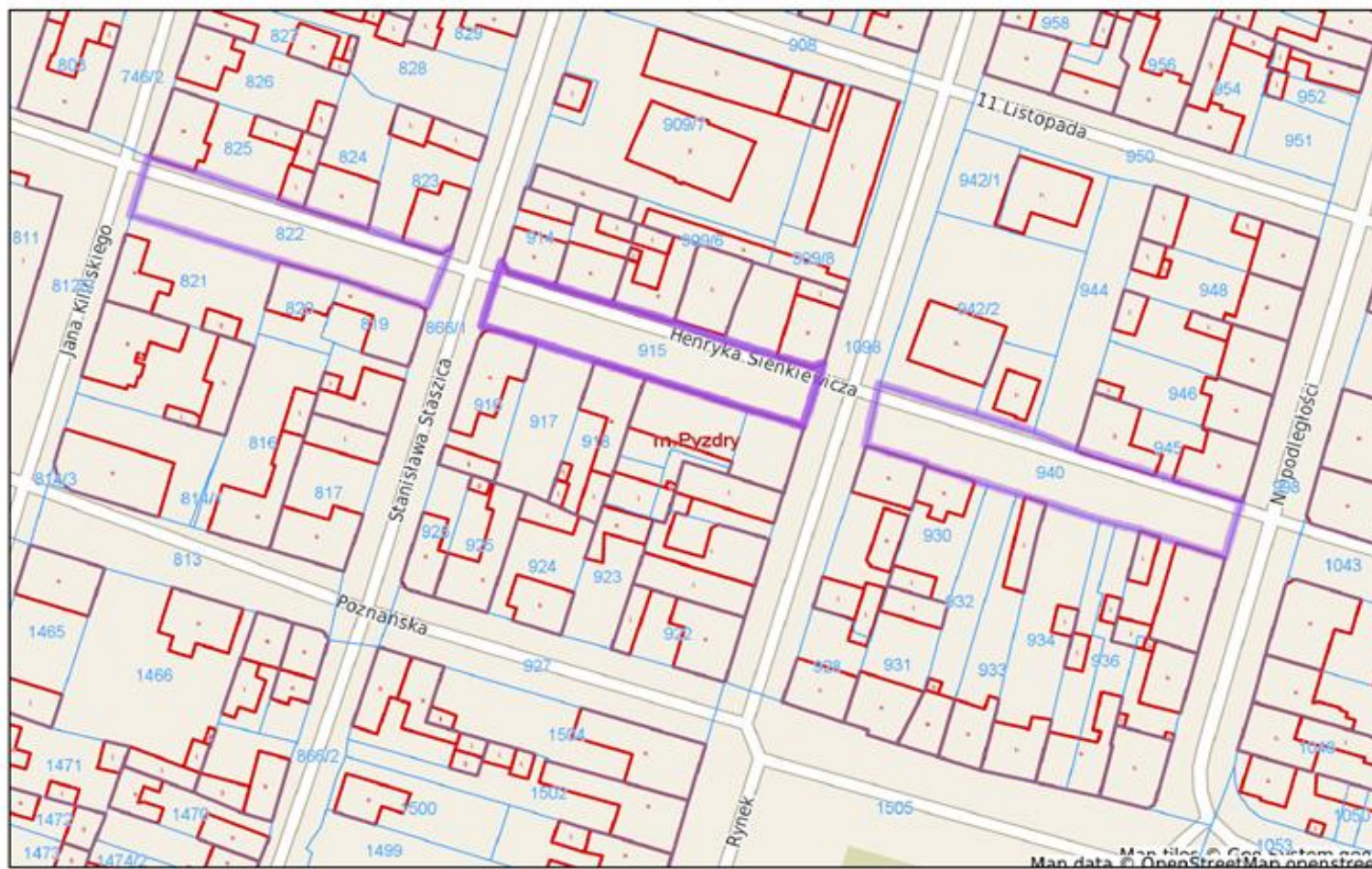


Niniejszy wydruk nie stanowi dokumentu w rozumieniu przepisów prawa  
wydrukowano w serwisie pzdry.e-mapa.net dnia 2016-09-29 11:25:57

strona 1

Załącznik nr6 do Uchwały Nr XVI/148/16  
z dnia 29 września 2016 r.

**ulica Henryka Sienkiewicza**  
**System Informacji Przestrzennej Miasta i Gminy Pызdry**  
skala 1 : 1000



Niniejszy wydruk nie stanowi dokumentu w rozumieniu przepisów prawa  
wydrukowano w serwisie pызdry.e-mapa.net dnia 2016-09-29 11:30:24

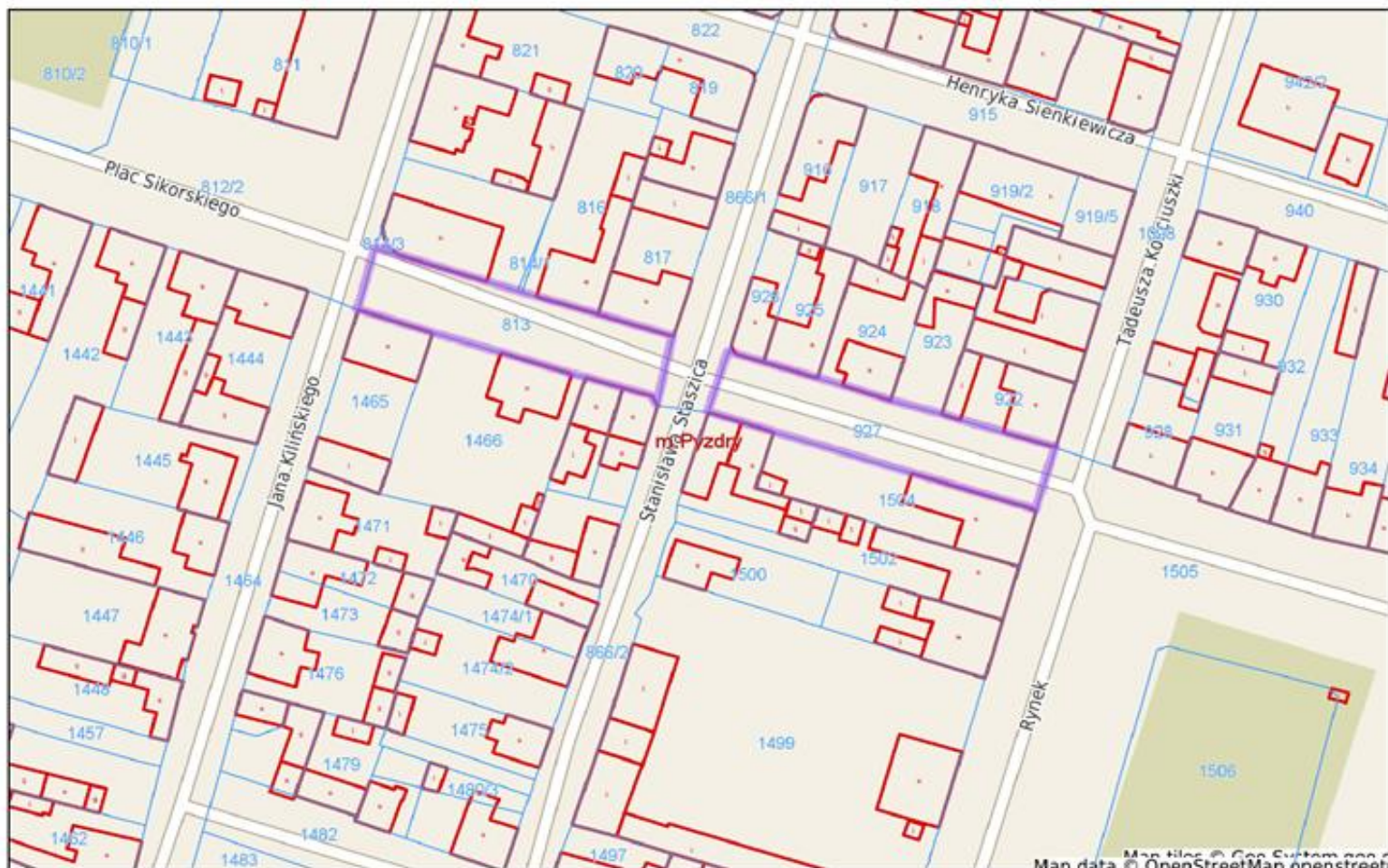
strona 1

Załącznik nr7 do Uchwały Nr XVI/148/16  
z dnia 29 września 2016 r.

### ulica Poznańska

#### System Informacji Przestrzennej Miasta i Gminy Pzdzry

skala 1 : 1000



Niniejszy wydruk nie stanowi dokumentu w rozumieniu przepisów prawa  
wydrukowano w serwisie pzdry.e-mapa.net dnia 2016-09-29 11:32:46

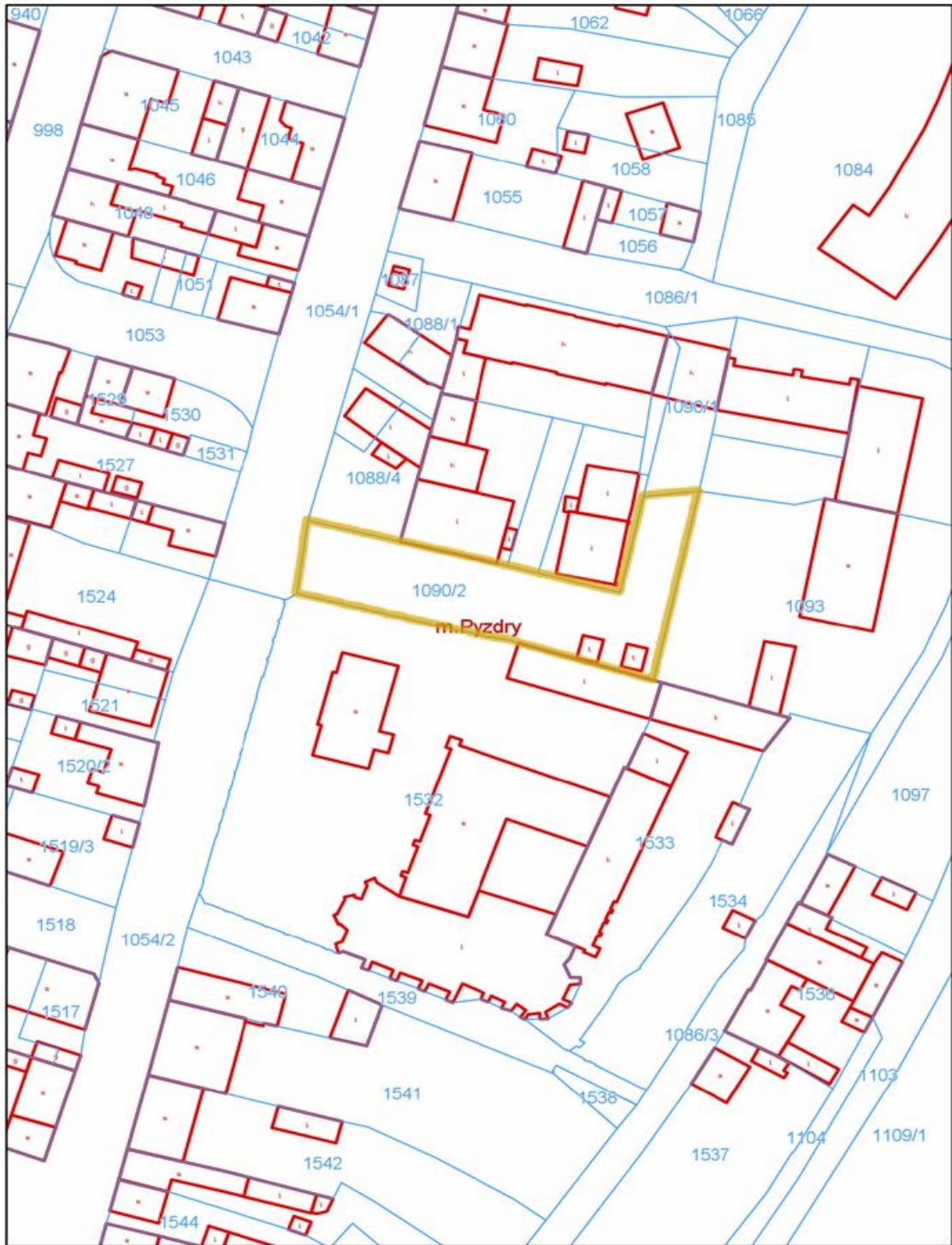
strona 1

Załącznik nr8 do Uchwały Nr XVI/148/16  
z dnia 29 września 2016 r.

**ulica Zamkowa**

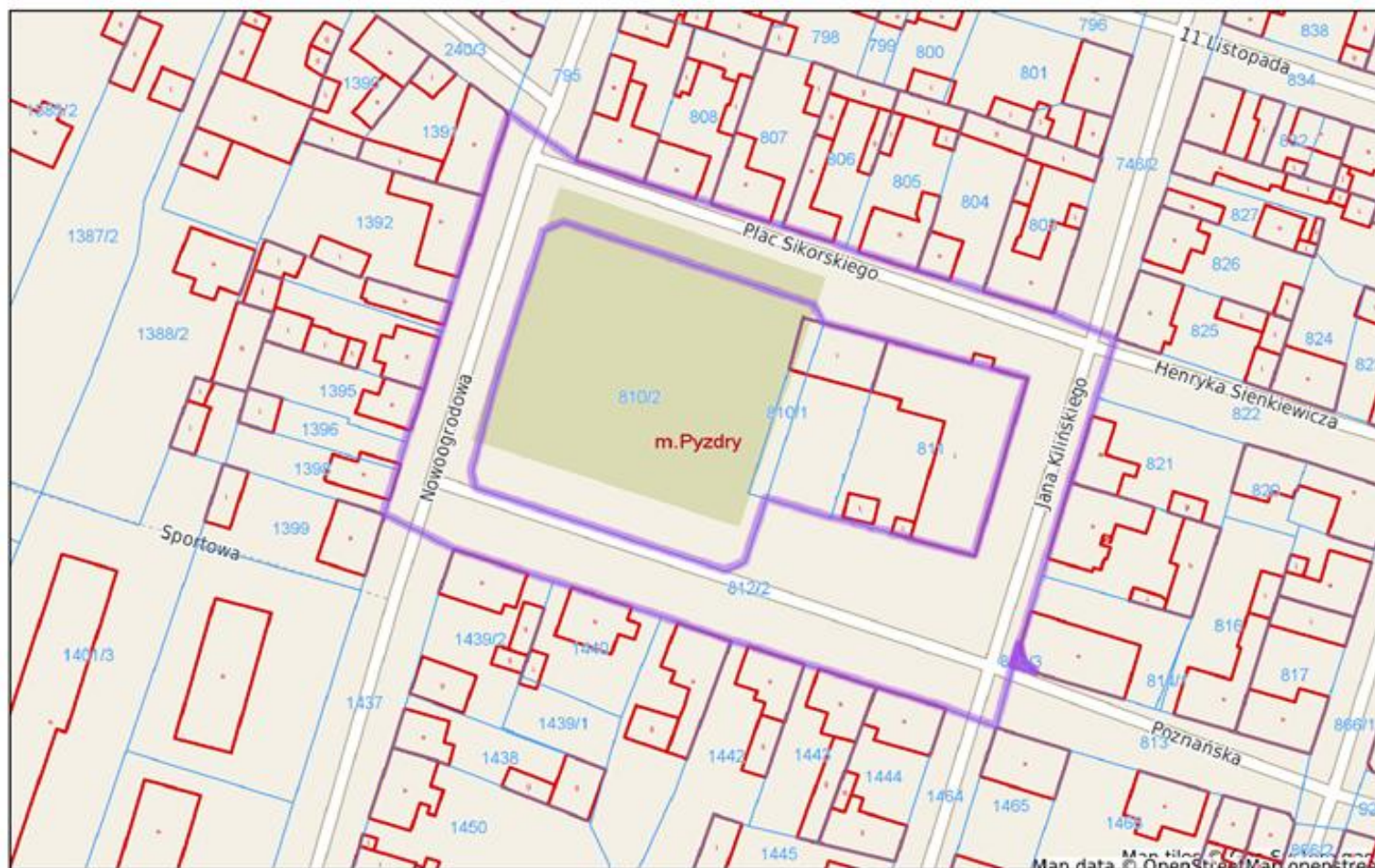
**System Informacji Przestrzennej Miasta i Gminy Pызdry**

skala 1 : 1000



Załącznik nr9 do Uchwały Nr XVI/148/16  
z dnia 29 września 2016 r.

**Plac Sikorskiego**  
**System Informacji Przestrzennej Miasta i Gminy Pызdry**  
skala 1 : 1000



Niniejszy wydruk nie stanowi dokumentu w rozumieniu przepisów prawa  
wydrukowano w serwisie pызdry.e-mapa.net dnia 2016-09-29 11:37:01