



# DZIENNIK URZĘDOWY

## WOJEWÓDZTWA WIELKOPOLSKIEGO

Poznań, dnia 10 października 2016 r.

Poz. 5990

### UCHWAŁA NR XXV/217/2016 RADY MIASTA I GMINY WRONKI

z dnia 29 września 2016 r.

#### w sprawie uznania obiektów przyrodniczych za użytki ekologiczne

Na podstawie art.44 ust. 1 i 2, ustawy z dnia 16 kwietnia 2004 r. o ochronie przyrody (Dz. U. 2015 r., poz. 1651 ze zm.), w związku ze zmianą adresów leśnych, zmianą granic leśnictw, likwidacją Obrębu Leśnego Bucharzewo oraz zmianą granic i powierzchni użytków w działce ewidencyjnej nr 80144, obręb ewidencyjny Chojno oraz działce ewidencyjnej nr 80140/1, obręb ewidencyjny Chojno, Rada Miasta i Gminy Wronki podejmuje uchwałę w sprawie niżej wymienionych użytków ekologicznych.

**§ 1.** Uznaje się za użytki ekologiczne następujące obiekty przyrodnicze położone w gminie Wronki, zlokalizowane na załączniku graficznym nr 9 do niniejszej uchwały.

**1. Użytek ekologiczny pod nazwą „KOBUSZ” o powierzchni 5,84 ha, położony w leśnictwie Smolarnia. Szczegółowy przebieg jego granic określa załącznik nr 1 do niniejszej uchwały.**

- 1) Adres leśny: 08-12-1-04-167-o-00 – pow. 0,9600 ha – **rodzaj użytku: E-N**, adres administracyjny: 30-24-085-0003 – **część działki ewidencyjnej o numerze : 80119**, obręb ewidencyjny Chojno;
- 2) Adres leśny: 08-12-1-04-167-p-00 – pow. 0,9800 ha – **rodzaj użytku: E-N**, adres administracyjny: 30-24-085-0003 – **część działki ewidencyjnej o numerze : 80119**, obręb ewidencyjny Chojno;
- 3) Adres leśny: 08-12-1-04-168-k-00 – pow.0,3000 ha – **rodzaj użytku: E-N**, adres administracyjny: 30-24-085-0003 – **część działki ewidencyjnej o numerze : 80120**, obręb ewidencyjny Chojno;
- 4) Adres leśny: 08-12-1-04-210-b-00 – pow. 0,9300 ha – **rodzaj użytku: E – Ps kl. V**, adres administracyjny: 30-24-085-0003 – **część działki ewidencyjnej o numerze : 80147**, obręb ewidencyjny Chojno;
- 5) Adres leśny: 08-12-1-04-210-c-00 – pow. 1,6700 ha – **rodzaj użytku: E- Ps kl. V**, adres administracyjny: 30-24-085-0003 – **część działki ewidencyjnej o numerze : 80147**, obręb ewidencyjny Chojno;
- 6) Adres leśny: 08-12-1-04-211-a-00 – pow. 1,0000 ha – **rodzaj użytku: E-N**, adres administracyjny: 30-24-085-0003 – **część działki ewidencyjnej o numerze : 80148**, obręb ewidencyjny Chojno.

**2. Użytek ekologiczny pod nazwą „SMOLARNIA” o powierzchni 10,72 ha, położony w leśnictwie Smolarnia. Szczegółowy przebieg jego granic określa załącznik nr 2 do niniejszej uchwały.**

- 1) Adres leśny: 08-12-1-04-206-c-00 – pow. 2,3800 ha – **rodzaj użytku: E-N**, adres administracyjny: 30-24-085-0003 – **część działki ewidencyjnej o numerze : 80143**, obręb ewidencyjny Chojno;
- 2) Adres leśny: 08-12-1-04-207-a-00 – pow. 4,0163 ha – **rodzaj użytku: E-Ps kl. VI**, adres administracyjny: 30-24-085-0003 – **część działki ewidencyjnej o numerze : 80144**, obręb ewidencyjny Chojno;
- 3) Adres leśny: 08-12-1-04-207-d-00 – pow. 0,7400 ha – **rodzaj użytku: E-N**, adres administracyjny: 30-24-085-0003 – **część działki ewidencyjnej o numerze : 80144**, obręb ewidencyjny Chojno;

- 4) Adres leśny: 08-12-1-04-207-f-00 – pow. 0,3900 ha – **rodzaj użytku: E-LZ**, adres administracyjny: 30-24-085-0003 – **część działki ewidencyjnej o numerze** : 80144, obręb ewidencyjny Chojno;
- 5) Adres leśny: 08-12-1-04-207-g-00 – pow. 0,1900 ha – **rodzaj użytku: E-Ps kl.VI**, adres administracyjny: 30-24-085-0003 – **część działki ewidencyjnej o numerze** : 80144, obręb ewidencyjny Chojno;
- 6) Adres leśny: 08-12-1-04-207-h-00 – pow. 3,0000 ha – **rodzaj użytku: E-N**, adres administracyjny: 30-24-085-0003 – **część działki ewidencyjnej o numerze** : 80144, obręb ewidencyjny Chojno.

**3. Użytek ekologiczny pod nazwą „BAGNO ŻURAWINOWE” o powierzchni 16,44 ha, położony w leśnictwie Lutyniec. Szczegółowy przebieg jego granic określa załącznik nr 3 do niniejszej uchwały.**

- 1) Adres leśny: 08-12-1-06-309-c-00 – pow. 6,2000 ha – **rodzaj użytku: E-N**; adres administracyjny: 30-24-085-0018 – **część działki ewidencyjnej o numerze** : 80185/1, obręb ewidencyjny Rzecin;
- 2) Adres leśny: 08-12-1-06-309-d-00 – pow. 2,9900 ha – **rodzaj użytku: E-Ps kl. V**; adres administracyjny: 30-24-085-0018 – **część działki ewidencyjnej o numerze** : 80185/1, obręb ewidencyjny Rzecin;
- 3) Adres leśny: 08-12-1-06-309-f-00 – pow. 0,3700 ha – **rodzaj użytku: E-Ps k. VI**; a dres administracyjny: 30-24-085-0018 – **część działki ewidencyjnej o numerze** : 80185/1, obręb ewidencyjny Rzecin;
- 4) Adres leśny: 08-12-1-06-309-j-00 – pow. 6,8800 ha – **rodzaj użytku: E-N**; adres administracyjny: 30-24-085-0018 – **część działki ewidencyjnej o numerze** : 80185/1, obręb ewidencyjny Rzecin.

**4. Użytek ekologiczny pod nazwą „KACZE BŁOTA” o powierzchni 4,57 ha, położony w leśnictwie Mokrz. Szczegółowy przebieg jego granic określa załącznik nr 4 do niniejszej uchwały.**

- 1) Adres leśny: 08-12-1-01-274-o-00 – pow. 4,5700 ha – **rodzaj użytku: E-N**; adres administracyjny: 30-24-085-0003 – **część działki ewidencyjnej o numerze** : 80180/2, obręb ewidencyjny Chojno.

**5. Użytek ekologiczny pod nazwą „BOBROWY ZAKĄTEK” o powierzchni 14,59 ha, położony w leśnictwie Smolnica. Szczegółowy przebieg jego granic określa załącznik nr 5 do niniejszej uchwały.**

- 1) Adres leśny: 08-12-1-10-696-f-00 – pow. 1,0200 ha – **rodzaj użytku: E-N**; adres administracyjny: 30-24-085-0013 – **część działki ewidencyjnej o numerze** : 80410, obręb ewidencyjny Chojno;
- 2) Adres leśny: 08-12-1-10-696-g-01 – pow. 4,8000 ha – **rodzaj użytku: E-LZ**; adres administracyjny: 30-24-085-0013 – **część działki ewidencyjnej o numerze** : 80410, obręb ewidencyjny Chojno;
- 3) Adres leśny: 08-12-1-10-696-g-99 – pow. 3,4700 ha – **rodzaj użytku: E-L**; adres administracyjny: 30-24-085-0013 – **część działki ewidencyjnej o numerze** : 80410, obręb ewidencyjny Chojno;
- 4) Adres leśny: 08-12-1-10-696-n-01 – pow. 1,3300 ha – **rodzaj użytku: E-LZ**; adres administracyjny: 30-24-085-0013 – **część działki ewidencyjnej o numerze** : 80410, obręb ewidencyjny Chojno;
- 5) Adres leśny: 08-12-1-10-696-n-99 – pow. 2,0000 ha – **rodzaj użytku: E-LZ**; adres administracyjny: 30-24-085-0013 – **część działki ewidencyjnej o numerze** : 80410, obręb ewidencyjny Chojno;
- 6) Adres leśny: 08-12-1-10-696-z-00 – pow. 1,9700 ha – **rodzaj użytku: E-Ps kl. V**; adres administracyjny: 30-24-085-0013 – **część działki ewidencyjnej o numerze** : 80410, obręb ewidencyjny Chojno.

**6. Użytek ekologiczny pod nazwą „WRZOSOWE WYDMY” o powierzchni 25,15 ha, położony w leśnictwie Gogolice i Pustelnia. Szczegółowy przebieg jego granic określają załączniki nr 6/1, 6/2, 6/3, 6/4, 6/5, 6/6 niniejszej uchwały.**

- 1) Adres leśny: 08-12-1-03-159-j-00 – pow. 2,2400 ha – **rodzaj użytku: E-Ls**; adres administracyjny: 30-24-085-0003 – **część działki ewidencyjnej o numerze** : 80421, obręb ewidencyjny Chojno;
- 2) Adres leśny: 08-12-1-03-202-c-00 – pow. 0,1800 ha – **rodzaj użytku: E-Ls**; adres administracyjny: 30-24-085-0003 – **część działki ewidencyjnej o numerze** : 80139/1, obręb ewidencyjny Chojno;
- 3) Adres leśny: 08-12-1-03-202-d-00 – pow. 0,3500 ha – **rodzaj użytku: E-Ls**; adres administracyjny: 30-24-085-0003 – **część działki ewidencyjnej o numerze** : 80139/2, obręb ewidencyjny Chojno;
- 4) Adres leśny: 08-12-1-03-203-c-00 – pow. 3,8500 ha – **rodzaj użytku: E-Ls**; adres administracyjny: 30-24-085-0003 – **część działki ewidencyjnej o numerze** : 80140/2, obręb ewidencyjny Chojno;

- 5) Adres leśny: 08-12-1-03-246-f-00 – pow. 3,2600 ha – **rodzaj użytku: E-Ls**; adres administracyjny: 30-24-085-0003 – **część działki ewidencyjnej o numerze** : 80169, obręb ewidencyjny Chojno;
- 6) Adres leśny: 08-12-1-03-247-a-00 – pow. 0,8900 ha – **rodzaj użytku: E-Ls**; adres administracyjny: 30-24-085-0003 – **część działki ewidencyjnej o numerze** : 80170/1, obręb ewidencyjny Chojno;
- 7) Adres leśny: 08-12-1-03-295-d-00 – pow. 2,3800 ha – **rodzaj użytku: E-Ls**; adres administracyjny: 30-24-085-0003 – **część działki ewidencyjnej o numerze** : 80199, obręb ewidencyjny Chojno;
- 8) Adres leśny: 08-12-1-03-344-b-00 – pow. 2,6500 ha – **rodzaj użytku: E-Ls**; adres administracyjny: 30-24-085-0003 – **część działki ewidencyjnej o numerze** : 80228, obręb ewidencyjny Chojno;
- 9) Adres leśny: 08-12-1-03-345-a-00 – pow. 1,4200 ha – **rodzaj użytku: E-Ls**; adres administracyjny: 30-24-085-0003 – **część działki ewidencyjnej o numerze** : 80229, obręb ewidencyjny Chojno;
- 10) Adres leśny: 08-12-1-09-374-d-00 – pow. 3,1600 ha – **rodzaj użytku: E-Ls**; adres administracyjny: 30-24-085-0003 – **część działki ewidencyjnej o numerze** : 80257, obręb ewidencyjny Chojno;
- 11) Adres leśny: 08-12-1-09-375-a-00 – pow. 0,8500 ha – **rodzaj użytku: E-Ls**; adres administracyjny: 30-24-085-0003 – **część działki ewidencyjnej o numerze** : 80258, obręb ewidencyjny Chojno;
- 12) Adres leśny: 08-12-1-09-442-b-00 – pow. 3,1100 ha – **rodzaj użytku: E-Ls**; adres administracyjny: 30-24-085-0003 – **część działki ewidencyjnej o numerze** : 80284, obręb ewidencyjny Chojno;
- 13) Adres leśny: 08-12-1-09-443-a-00 – pow. 0,8100 ha – **rodzaj użytku: E-Ls**; adres administracyjny: 30-24-085-0003 – **część działki ewidencyjnej o numerze** : 80285, obręb ewidencyjny Chojno.

**7. Użytek ekologiczny pod nazwą „STAW SAMITA” o powierzchni 15,39 ha, położony w leśnictwie Pustelnia. Szczegółowy przebieg jego granic określa załącznik nr 7/1 i załącznik 7/2 niniejszej uchwały.**

- 1) Adres leśny: 08-12-1-09-518-h-00 – pow. 1,9200 ha – **rodzaj użytku: E-Ws**; adres administracyjny: 30-24-085-0003 – numer działki ewidencyjnej: 919, obręb ewidencyjny Chojno;
- 2) Adres leśny: 08-12-1-09-592-h-00 – pow. 0,7400 ha – **rodzaj użytku: E-N**; adres administracyjny: 30-24-085-0003 – **część działki ewidencyjnej o numerze** : 80334/1, obręb ewidencyjny Chojno;
- 3) Adres leśny: 08-12-1-09-593-a-00 – pow. 12,7300 ha – **rodzaj użytku: E-Ws**; adres administracyjny: 30-24-085-0003 – numer działki ewidencyjnej: 918, obręb ewidencyjny Chojno.

**8. Użytek ekologiczny pod nazwą „BAGNO I JEZIORO RZECIŃSKIE”, w skład którego wchodzi Jezioro Rzecieńskie o powierzchni 19,52 ha położone we wsi Rzecin na działce nr 155, obręb Rzecin oraz przylegające do jeziora bagno (torfowiska), zajmujące obszar o powierzchni 36,40 ha położony na działce nr 152, obręb Rzecin. Szczegółowy przebieg jego granic określa załącznik nr 8 do uchwały.**

**§ 2.** Na terenie w/w użytków ekologicznych zabrania się:

- 1) niszczenia, uszkodzenia lub przekształcania obiektu lub obszaru;
- 2) wykonywania prac ziemnych trwale zniekształcających rzeźbę terenu, z wyjątkiem prac związanych z zabezpieczeniem przeciwsztorowym lub przeciwpowodziowym albo budową, odbudową, utrzymaniem, remontem lub naprawą urządzeń wodnych;
- 3) uszkodzenia i zanieczyszczenia gleby;
- 4) dokonywania zmian stosunków wodnych, jeżeli zmiany te nie służą *ochronie przyrody* albo racjonalnej gospodarce rolnej, leśnej, wodnej lub rybackiej;
- 5) likwidowania, zasypywania i przekształcania naturalnych zbiorników wodnych, starorzeczy oraz obszarów wodno-błotnych;
- 6) wylewania gnojowicy, z wyjątkiem nawożenia użytkowanych gruntów rolnych;
- 7) zmiany sposobu użytkowania ziemi;
- 8) wydobywania do celów gospodarczych skał, w tym torfu, oraz skamieniałości, w tym kopalnych szczątków roślin i zwierząt, a także minerałów i bursztynu;

- 9) umyślnego zabijania dziko występujących zwierząt, niszczenia nor, legowisk zwierzęcych oraz tarlisk i złożonej ikry, z wyjątkiem amatorskiego połowu ryb oraz wykonywania czynności związanych z racjonalną gospodarką rolną, leśną, rybacką i łowiecką;
- 10) zbioru, niszczenia, uszkodzenia roślin i grzybów na obszarach użytków ekologicznych, utworzonych w celu *ochrony* stanowisk, siedlisk lub ostoi roślin i grzybów chronionych;
- 11) umieszczania tablic reklamowych.

**§ 3.** Na obszarze użytku ekologicznego „Wrzosowe wydmy” wprowadza się ochronę czynną, która obejmuje następujące działania:

- 1) W oddziale 374 d – pow. 0,15 ha oraz w oddziale 246 f – pow. 0,15 ha na części działki prowadzona będzie gospodarka łowiecka polegająca na założeniu nęcisk dla zwierzyny (będzie tam wykładana karma dla zwierzyny, która będzie przeorywana lub przysypywana kultywATOREM – miejsca gdzie ulokowano nęciska zaznaczono w załączniku nr 6/4 oraz 6/6.
- 2) Na terenie całego użytku o nazwie „Wrzosowe wydmy”, w miarę potrzeb, będą sukcesywnie usuwane samosiejki drzew i krzewów.

**§ 4.** Celem ochrony obszarów wymienionych w § 1 jest zachowanie cennych siedlisk przyrodniczych zlokalizowanych na terenie obszaru specjalnej ochrony ptaków Puszcza Notecka PLB300015 oraz obszarze mającym znaczenie dla Wspólnoty Torfowisko Rzeczańskie PLH300019 i mających bardzo istotne znaczenie dla zachowania różnorodności biologicznej.

**§ 5.** Z dniem podjęcia przedmiotowej uchwały tracą moc uchwały Rady Miasta i Gminy Wronki:

- 1) Nr XVI/133/2004 z dnia 30 czerwca 2004 roku w sprawie uznania obiektów przyrodniczych za użytki ekologiczne
- 2) Nr XXXII/246/2005 z dnia 30 grudnia 2005 roku w sprawie ustanowienia użytku ekologicznego.

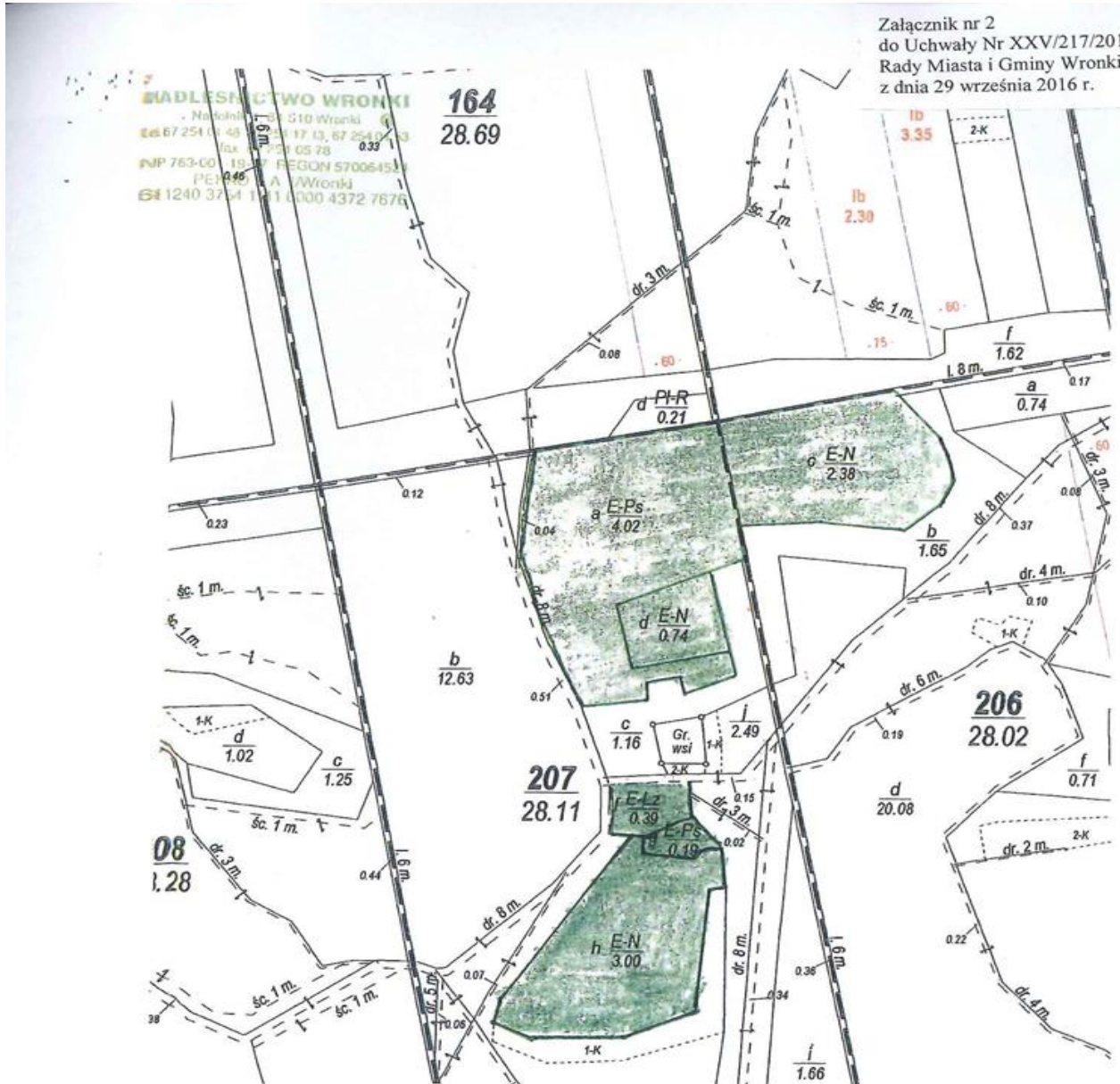
**§ 6.** Nadzór nad użytkami ekologicznymi, z wyłączeniem Bagna i Jeziora Rzeciańskiego, które nadzoruje Burmistrz Miasta i Gminy Wronki powierza się Nadleśnictwu Wronki.

**§ 7.** Wykonanie uchwały powierza się Burmistrzowi Miasta i Gminy Wronki i Nadleśniczemu Nadleśnictwa Wronki, każdemu zgodnie z jego właściwością.

**§ 8.** Uchwała wchodzi w życie po upływie 14 dni od dnia ogłoszenia w Dzienniku Urzędowym Województwa Wielkopolskiego.

Przewodniczący Rady  
(-) Sławomir Śniegowski





Załącznik nr 2  
do Uchwały Nr XXV/217/2016  
Rady Miasta i Gminy Wrótki  
z dnia 29 września 2016 r.

Użytek ekologiczny „SMOLARNIA”

STARSZY SPECJALISTA  
SŁUŻBY LEŚNEJ  
inż. Justyna Brusilo

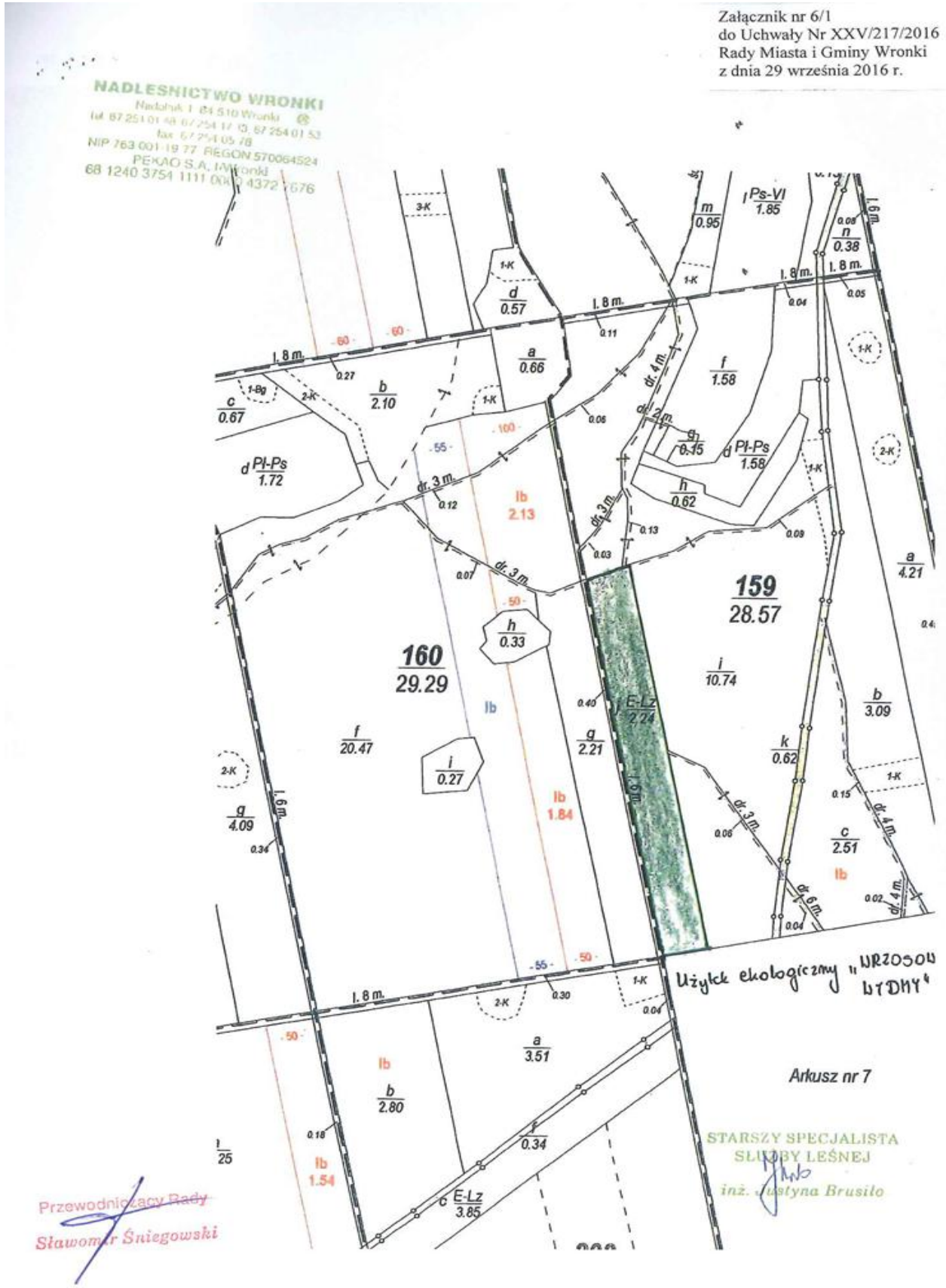
Przewodniczący Rady  
Sławomir Śniegowski







Załącznik nr 6/1  
do Uchwały Nr XXV/217/2016  
Rady Miasta i Gminy Wronki  
z dnia 29 września 2016 r.



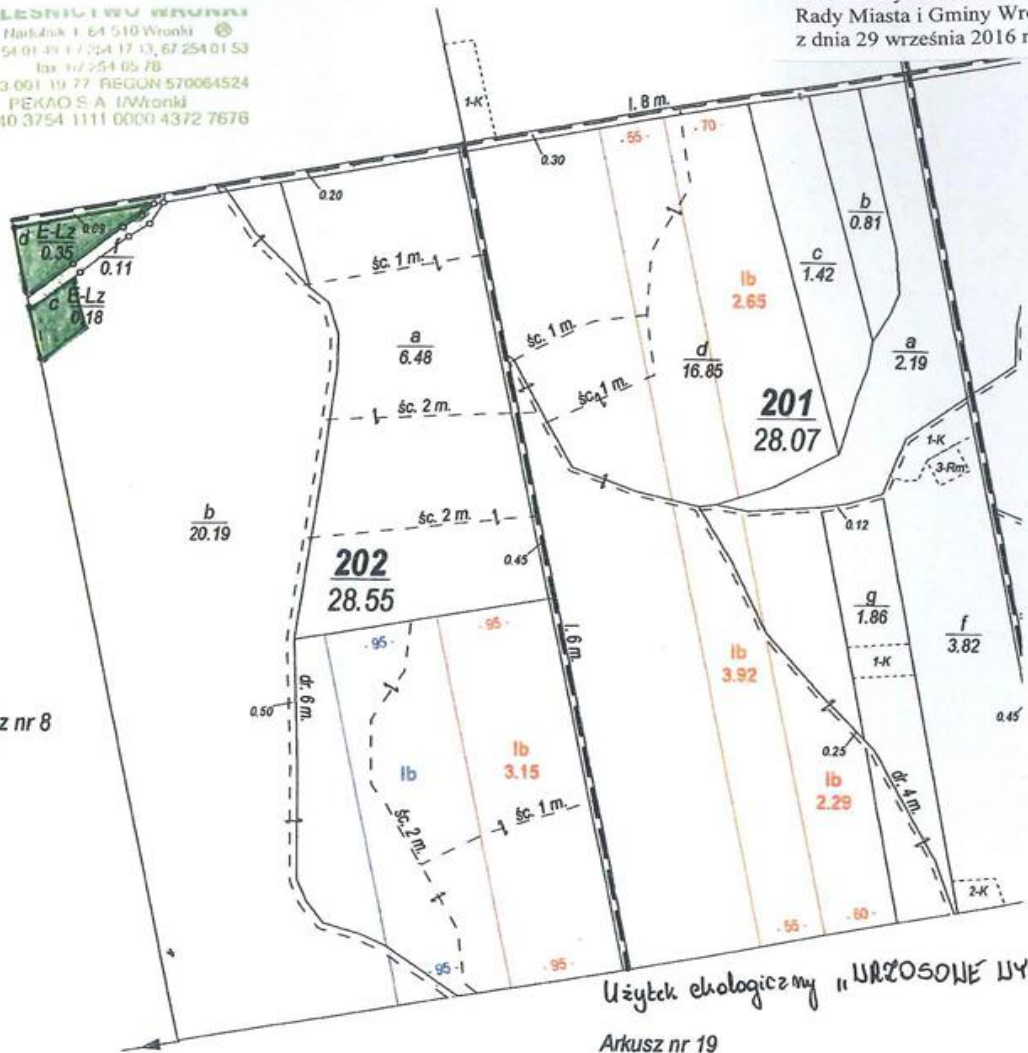
Przewodniczący Rady  
Sławomir Śniegowski

STARSZY SPECJALISTA  
SŁUŻBY LEŚNEJ  
inż. Justyna Brusilo

**WALCENICTWO WRONKI**  
Halek 1, 64-510 Wronki  
tel. 67 254 01 49 / 254 17 13, 67 254 01 53  
fax 67 254 05 78  
NIP 763 001 19 77 REGON 570064524  
PEKAO S.A. Wronki  
68 1240 3754 1111 0000 4372 7676

Załącznik nr 6/2  
do Uchwały Nr XXV/217/2016  
Rady Miasta i Gminy Wronki  
z dnia 29 września 2016 r.

Arkusz nr 8



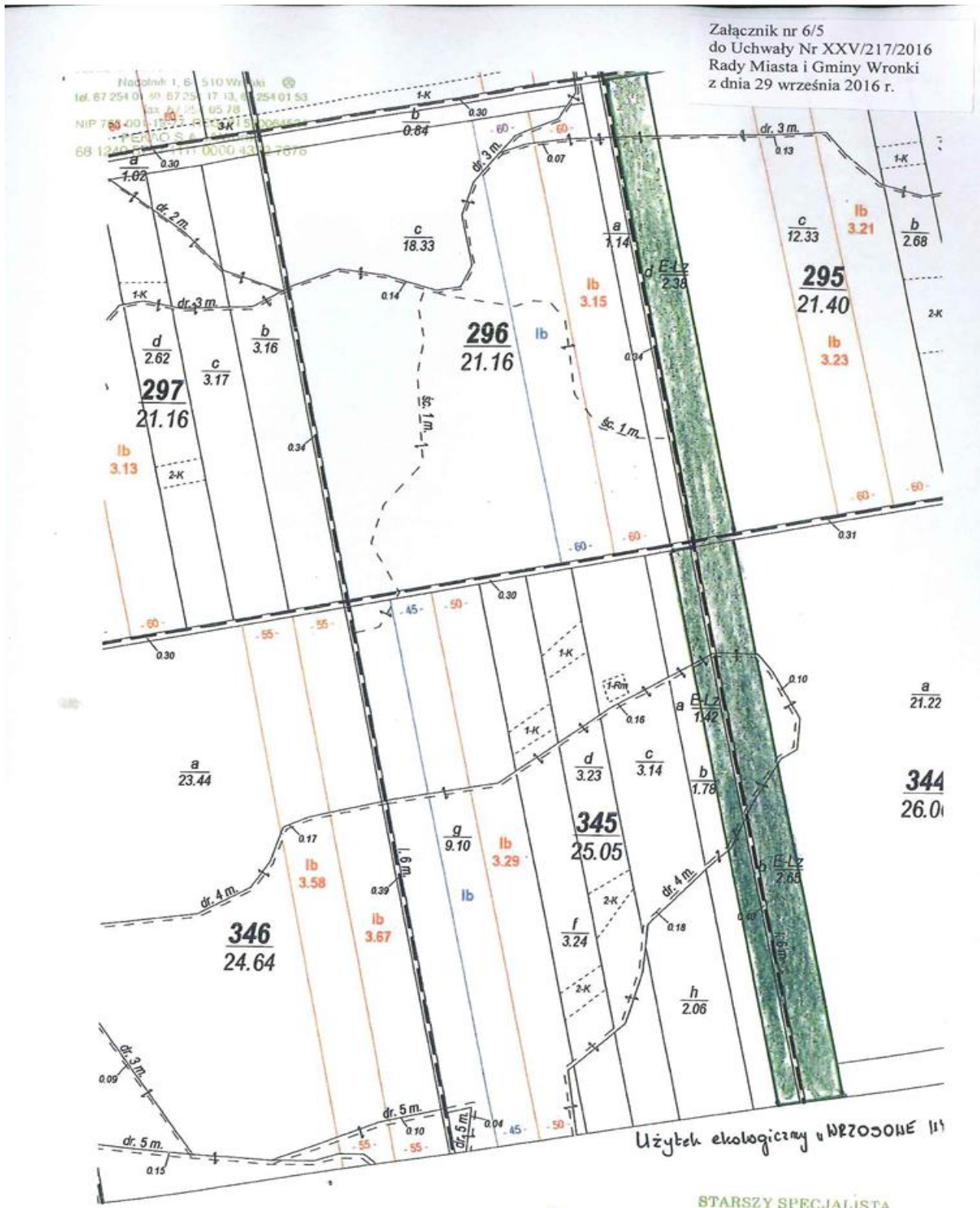
Użytek ekologiczny "NARZOSONE WYDZI"  
Arkusz nr 19

STARSZY SPECJALISTA  
SŁUŻBY LEŚNEJ  
inż. Justyna Brusilo

Przewodniczący Rady  
Sławomir Sniagowski







Załącznik nr 6/5  
do Uchwały Nr XXV/217/2016  
Rady Miasta i Gminy Wronki  
z dnia 29 września 2016 r.

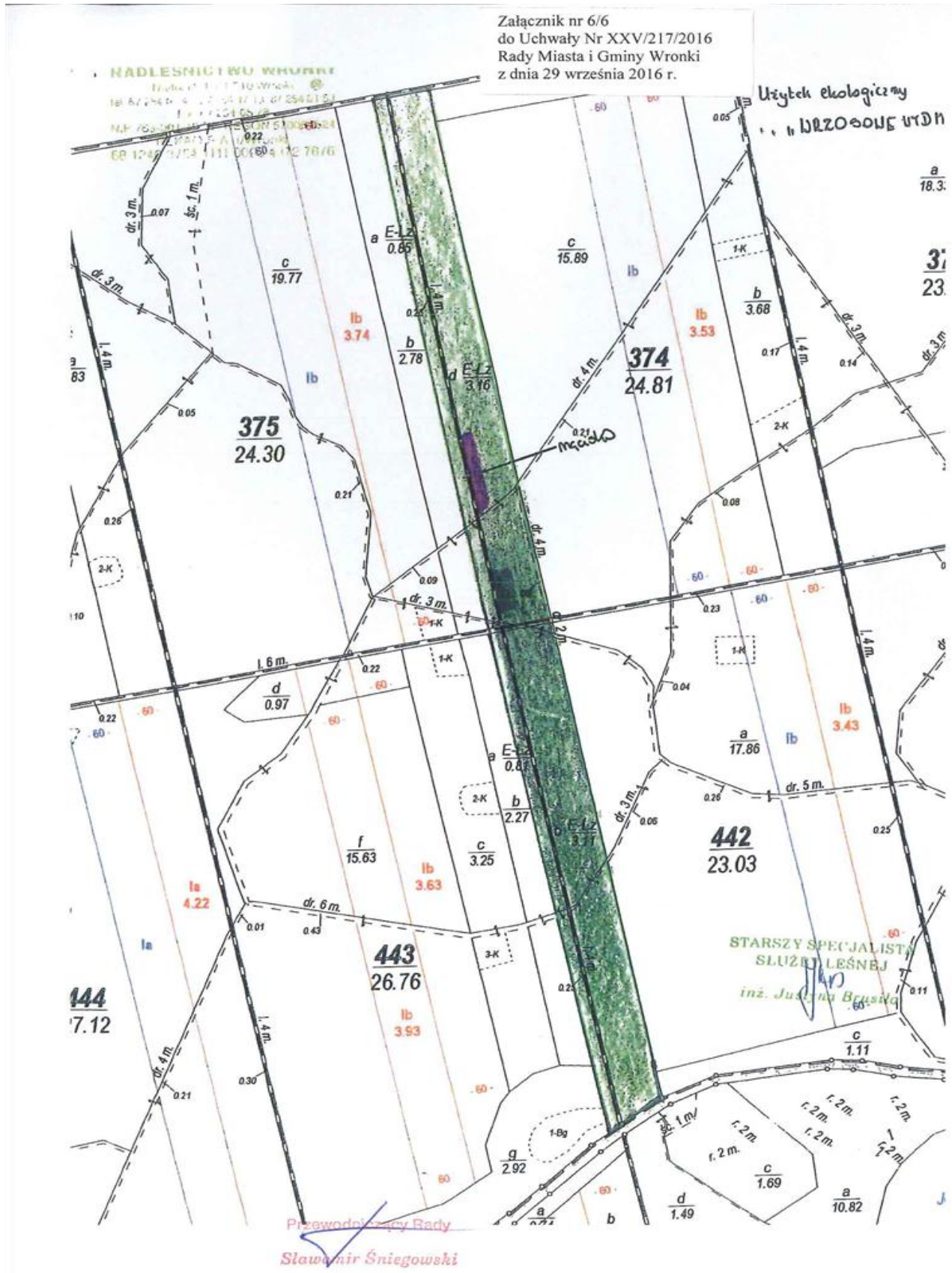
Nadomnik 1, 6 510 Wronki  
tel. 87 254 01 40, 87 254 17 13, 87 254 01 53  
fax 87 254 05 78  
NIP 780 004 15 22, REGON 141 000 45 2  
PERSO S.A.  
68 124 01 11, 0000 43 76 76

Arkusz nr 28

Przewodniczący Rady  
~~Sławomir Śniegowski~~

STARSZY SPECJALISTA  
SŁUŻBY LEŚNEJ  
inż. Justyna Brusilo

Użytek ekologiczny w PRZEOBIE 111



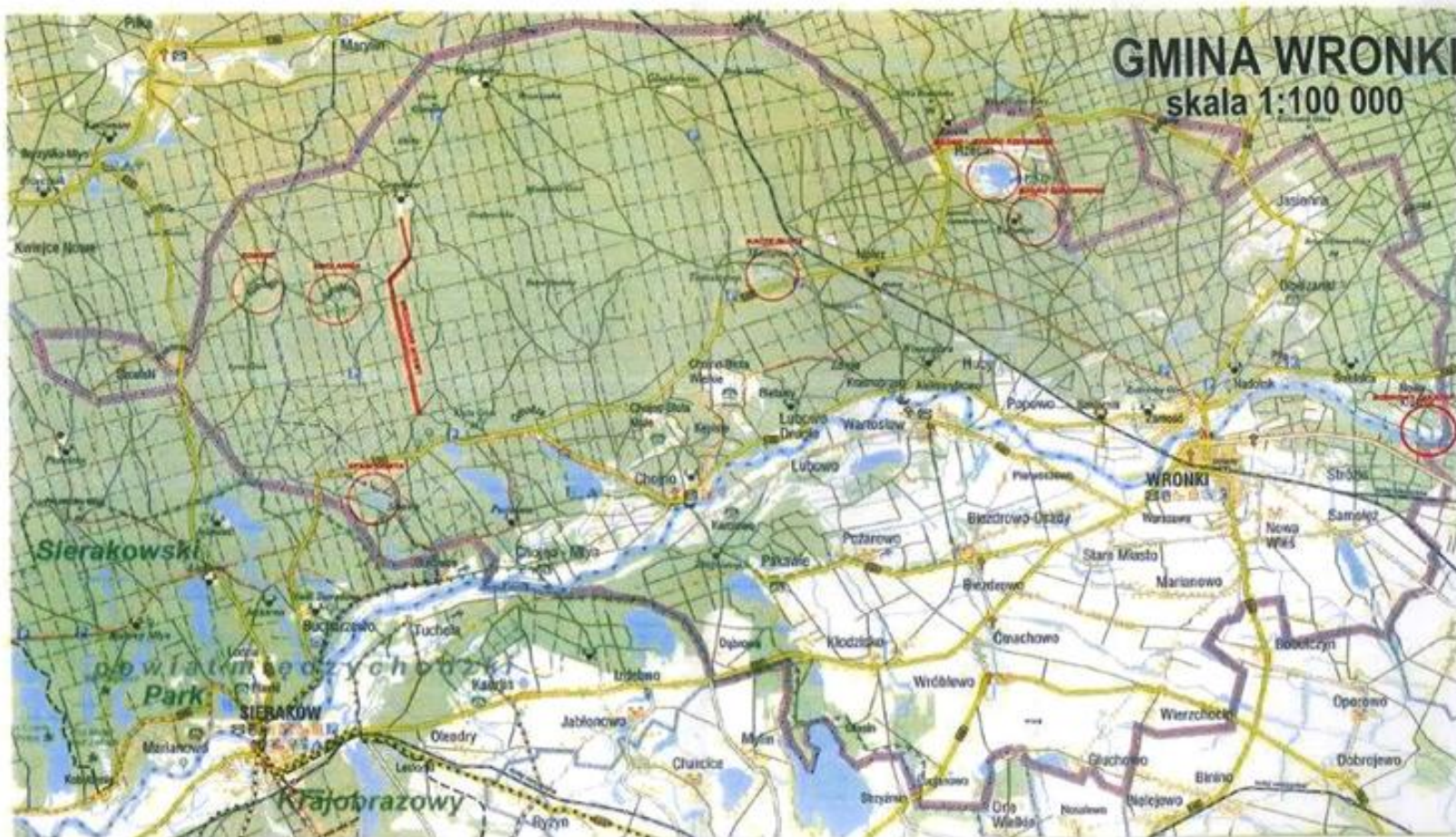






**Lokalizacja użytków ekologicznych na terenie Gminy Wronki**

Załącznik nr 9  
do Uchwały Nr XXV/217/2016  
Rady Miasta i Gminy Wronki  
z dnia 29 września 2016 r.



Przewodniczy Niszy  
Stanisław Świątek