



DZIENNIK URZĘDOWY

WOJEWÓDZTWA WIELKOPOLSKIEGO

Poznań, dnia 12 października 2016 r.

Poz. 6086

UCHWAŁA NR XXXVII/336/16 RADY MIEJSKIEJ W MOSINIE

z dnia 29 września 2016 r.

w sprawie nadania nazwy „BRZOSKWINIOWA” drodze w Czapurach

Na podstawie art. 18 ust. 2 pkt 13 ustawy z dnia 8 marca 1990 r. o samorządzie gminnym (Dz. U. z 2016 r., poz. 446 z późn. zm.) oraz art. 8 ust. 1a ustawy z dnia 21 marca 1985 r. o drogach publicznych (Dz. U. z 2015 r., poz. 460 z późn. zm.), Rada Miejska w Mosinie uchwala, co następuje:

§ 1. Nadaje się drodze położonej w Czapurach, obręb geodezyjny 0013 Czapury, obejmującej działkę o nr ewid.: 132/127, nazwę „BRZOSKWINIOWA”.

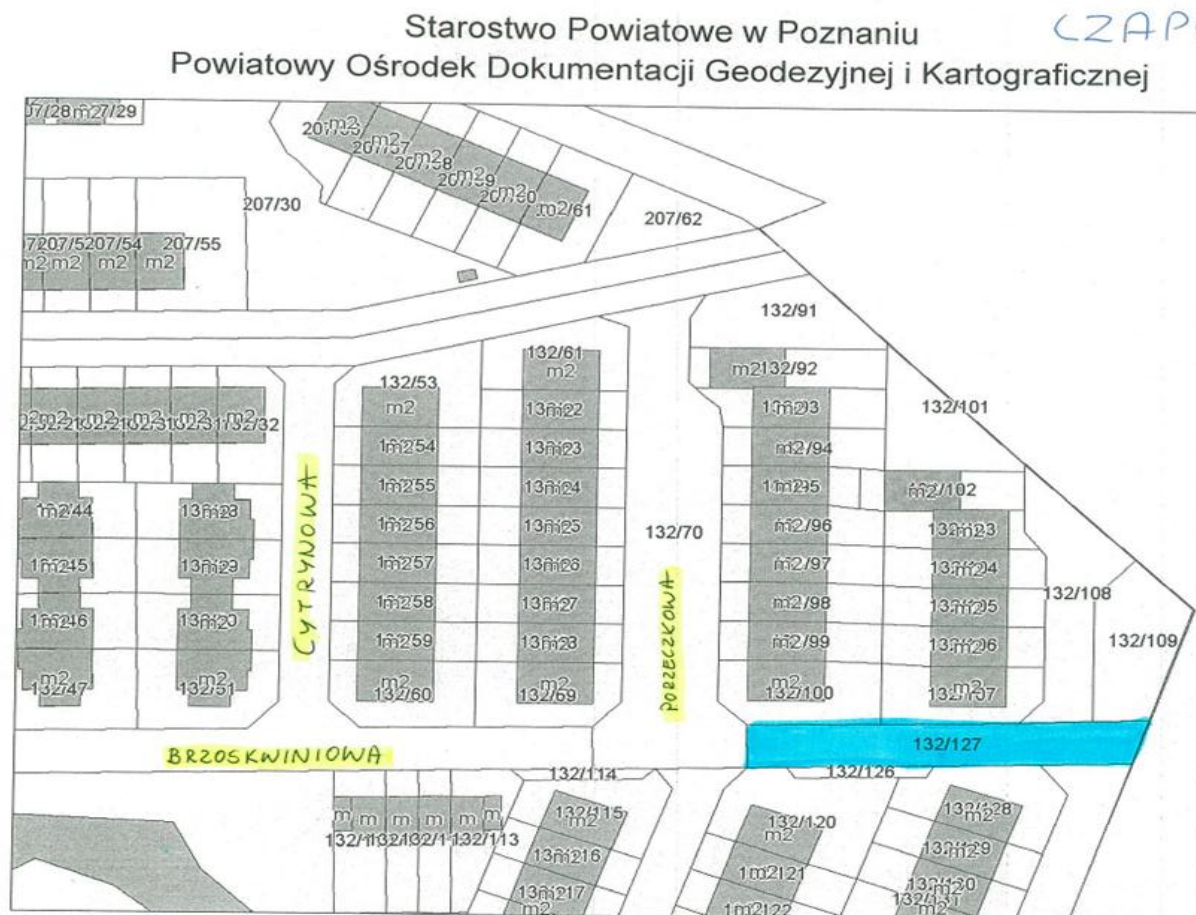
§ 2. Położenie drogi określonej w § 1, przedstawia mapa stanowiąca załącznik graficzny do uchwały.

§ 3. Wykonanie uchwały powierza się Burmistrzowi Gminy Mosina.

§ 4. Uchwała wchodzi w życie po upływie 14 dni od dnia jej ogłoszenia w Dzienniku Urzędowym Województwa Wielkopolskiego.

Przewodnicząca
Rady Miejskiej w Mosinie
(-) Małgorzata Kaptur

Załącznik
do Uchwały Nr XXXVII/336/16
Rady Miejskiej w Mosinie
z dnia 29 września 2016 r.

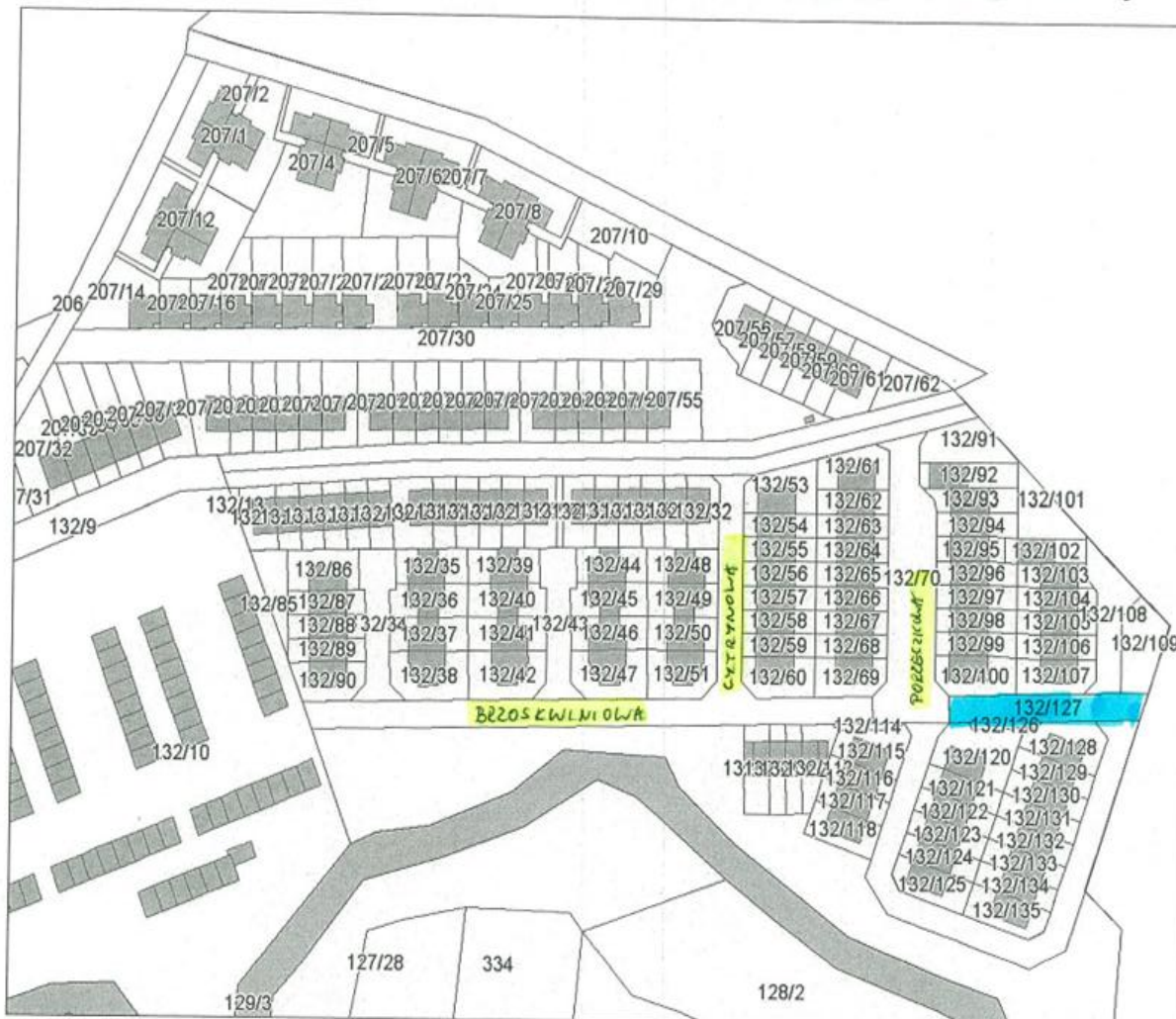


Niniejszy wydruk nie stanowi dokumentu w rozumieniu przepisów prawa.
Wydrukowano z systemu iGeoMap na podstawie danych PODGIK Poznań.
Miasto i Gmina Mosina

Przybliżona skala 1:671
05.09.2016 12:25

Starostwo Powiatowe w Poznaniu
Powiatowy Ośrodek Dokumentacji Geodezyjnej i Kartograficznej

CZAPURY

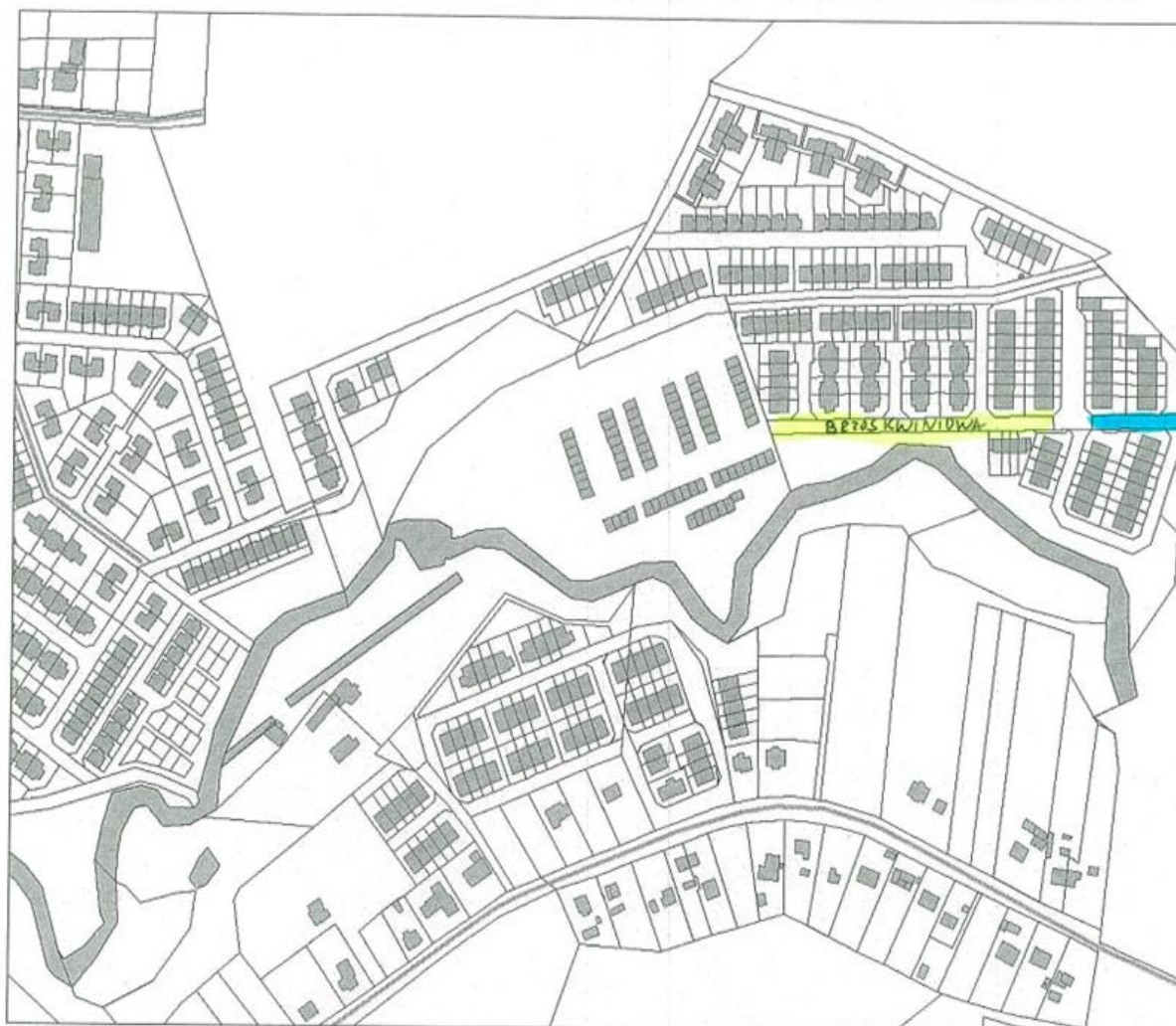


dzielnica
o
nr ewid:
132/127

Niniejszy wydruk nie stanowi dokumentu w rozumieniu przepisów prawa.
Wydrukowano z systemu iGeoMap na podstawie danych PODGiK Poznań.
Miasto i Gmina Mosina

Przybliżona skala 1:1342
05.09.2016 12:25

Starostwo Powiatowe w Poznaniu CZAPURY
Powiatowy Ośrodek Dokumentacji Geodezyjnej i Kartograficznej



działka
nr ewid.:
132/127

Niniejszy wydruk nie stanowi dokumentu w rozumieniu przepisów prawa.
Wydrukowano z systemu iGeoMap na podstawie danych PODGiK Poznań.
Miasto i Gmina Mosina

Przybliżona skala 1:2685

05.09.2016 12:28