



# DZIENNIK URZĘDOWY

## WOJEWÓDZTWA WIELKOPOLSKIEGO

---

Poznań, dnia 31 października 2016 r.

Poz. 6348

### UCHWAŁA NR XXI/124/2016 RADY GMINY TARNÓWKA

z dnia 29 września 2016 r.

#### **w sprawie zaliczenia dróg do kategorii dróg gminnych i ustalenia ich przebiegu.**

Na podstawie art. 18 ust. 2 pkt. 15 ustawy z dnia 8 marca 1990 r. o samorządzie gminnym (Dz. U. z 2016 r. poz. 446) oraz art. 7 ust. 1 i 2 ustawy z dnia 21 marca 1985 r. o drogach publicznych (Dz. U. z 2016 r. poz. 1440), po zasięgnięciu opinii Zarządu Powiatu Złotowskiego - Rada Gminy Tarnówka uchwala, co następuje:

**§ 1.** Zalicza się do kategorii dróg gminnych drogi na terenie gminy Tarnówka, zgodnie z wykazem stanowiącym załącznik nr 1 do niniejszej uchwały.

**§ 2.** Szczegółowe położenie i przebieg dróg wymienionych w § 1 jest oznaczone na mapach stanowiących załączniki od nr 2 do nr 6 do niniejszej uchwały.

**§ 3.** Wykonanie uchwały powierza się Wójtowi Gminy Tarnówka.

**§ 4.** Uchwała wchodzi w życie po upływie 14 dni od dnia ogłoszenia w Dzienniku Urzędowym Województwa Wielkopolskiego.

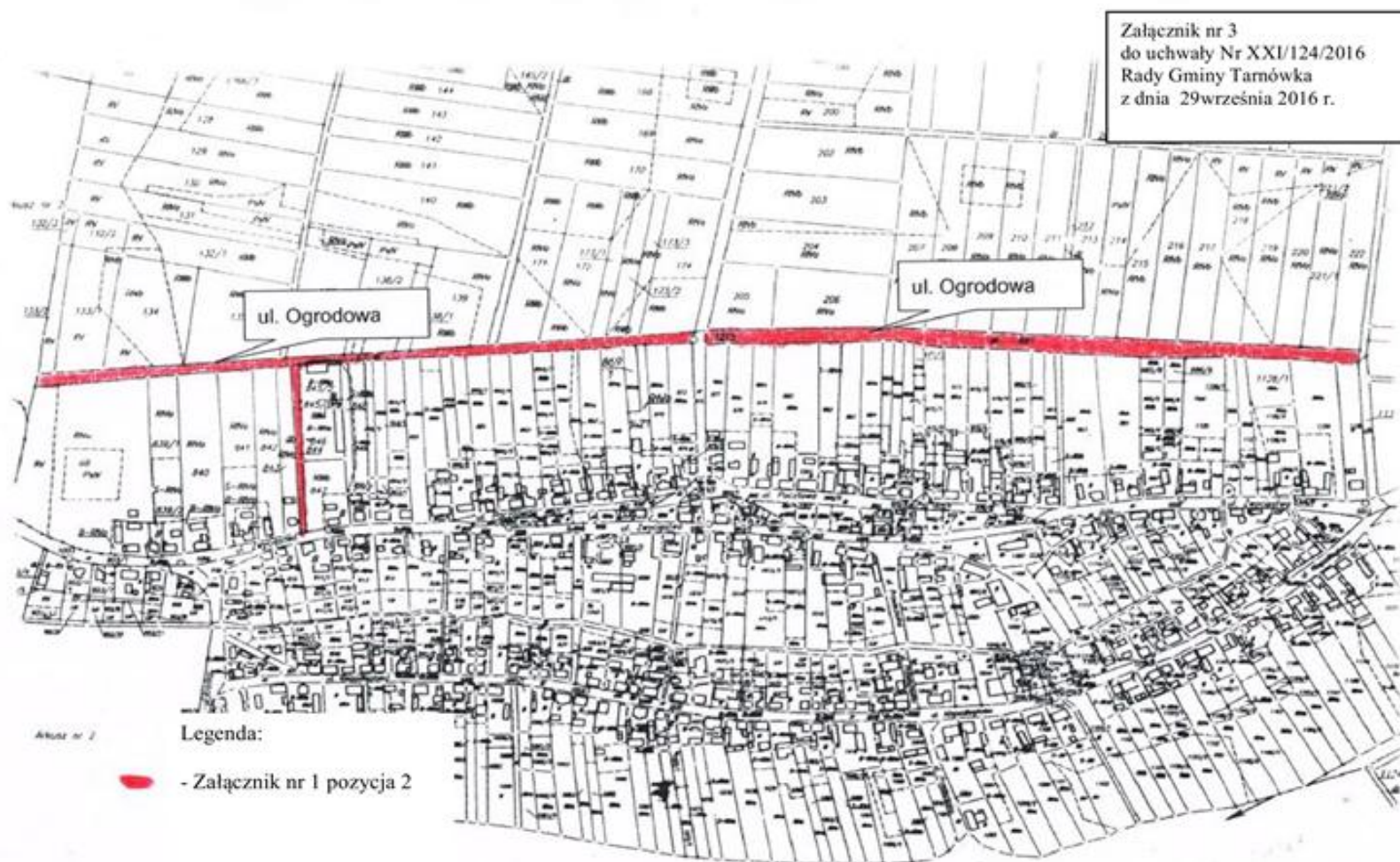
Przewodniczący Rady Gminy  
(-) Marcin Nowosielski

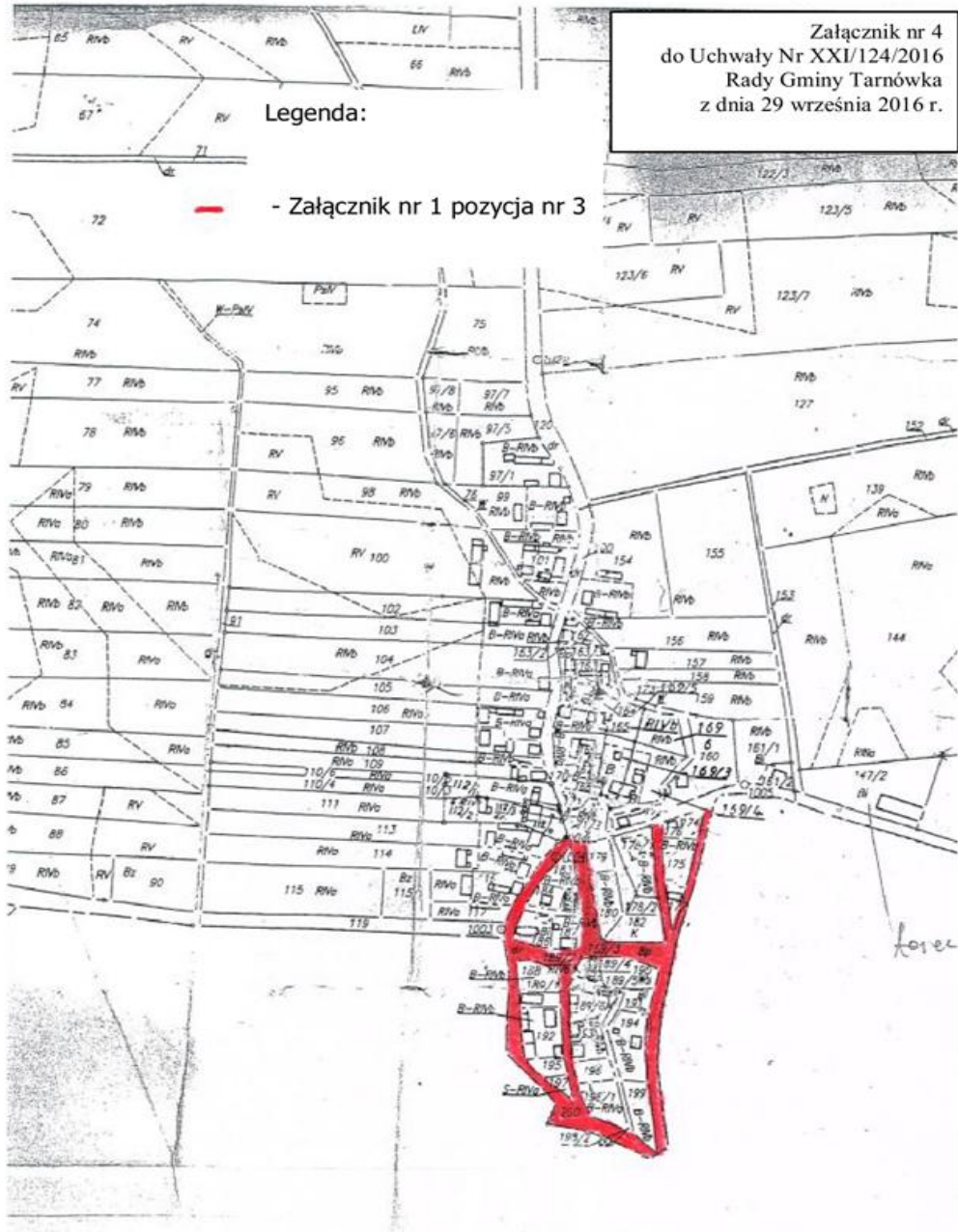
Załącznik nr 1  
do uchwały Nr XXI/124/2016  
Rady Gminy Tarnówka z dnia 29września 2016r.

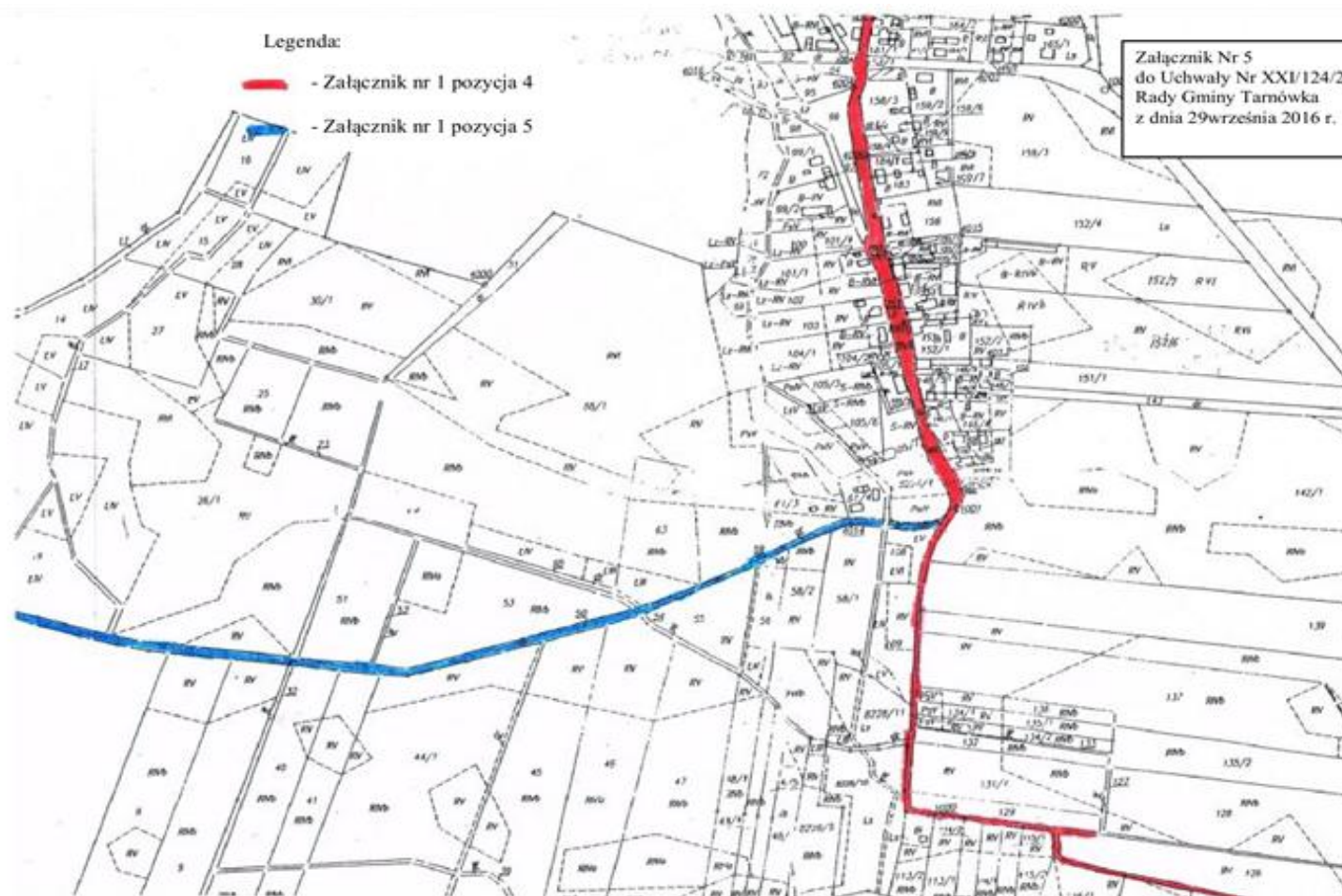
### WYKAZ DRÓG NA TERENIE GMINY TARNÓWKA

L.p.	Przebieg drogi	Działki nr, obręb geodezyjny	Długość drogi
1.	Ulica Odrodzenia od drogi gminnej Nr 105006P do osiedla mieszkaniowego przy lesie w Tarnówce.	Nr 1416, 92, 90/3, 89/2, 88/2, 87/4 – obręb geodezyjny Tarnówka	530
2.	Od drogi powiatowej Nr 1044P do drogi wewnętrznej Nr działki 37 obręb geodezyjny Tarnówka – ulica Ogrodowa w Tarnówce.	Nr 881, 67, 844 - obręb geodezyjny Tarnówka	1600
3.	Od drogi powiatowej Nr 1046P w kierunku wsi Paruszka oraz Plecemin.	Nr 200-obręb geodezyjny Sokolna	1255
4.	Od drogi powiatowej Nr 1069P w kierunku do osiedla mieszkaniowego przy rzece Gwda.	Nr 112/1 – obręb geodezyjny Plecemin	1285
5.	Od drogi działka Nr 112/1 w kierunku do osiedla przy lesie.	Nr 107, 59, 50, 10 - obręb geodezyjny Plecemin	1210
6.	Łącząca się z drogą powiatową Nr 1044P we wsi Osówka.	Nr 136, 158 - obręb geodezyjny Osówka.	990










Legenda:

Załącznik nr 6  
do uchwały Nr XXI/124/2016  
Rady Gminy Tarnówka  
z dnia września 2016 r.

Obrys Płocewo

 - Załącznik nr 1 pozycja 6

