



DZIENNIK URZĘDOWY

WOJEWÓDZTWA WIELKOPOLSKIEGO

Poznań, dnia 8 listopada 2016 r.

Poz. 6769

UCHWAŁA NR XXIII/623/16 SEJMIKU WOJEWÓDZTWA WIELKOPOLSKIEGO

z dnia 31 października 2016 r.

w sprawie wyznaczenia aglomeracji Kaźmierz, gmina Kaźmierz

Na podstawie art. 43 ust. 2a ustawy z dnia 18 lipca 2001 r. Prawo wodne (Dz. U. z 2015 r. poz. 469, poz. 1590, poz. 1642 i poz. 2295; z 2016 r. poz. 352 i poz. 1250), Sejmik Województwa Wielkopolskiego uchwala, co następuje:

§ 1. Wyznacza się aglomerację Kaźmierz, gmina Kaźmierz o równoważnej liczbie mieszkańców (RLM) 3 348.

§ 2. 1. Aglomeracja Kaźmierz, gmina Kaźmierz obejmuje swym zasięgiem tereny objęte systemem kanalizacji zbiorczej, zakończonym oczyszczalnią ścieków zlokalizowaną w miejscowości Kiączyń ul. Lipowa 14.

2. Obszar aglomeracji Kaźmierz, gmina Kaźmierz wyznacza się w oznaczonych na planie granicach, na terenie miejscowości:

- 1) Kaźmierz (z wyłączeniem ulic: Leśna, Szyszkowa, Żołędziowa, Orzechowa, Leszczynowa, Jagodowa, Malinowa, Jeżynowa, Borówkowa, Wrzosowa, Głogowa, Poziomkowa, Skrzypowa, Dworcowa, Okrężna, Śliwowa, Poprzeczna, Środkowa, Szmaragdowa, Frezjowa, Kaliowa, Storczykowa, Szafranowa, Szkolna (działki ewidencyjne nr 193/23 i 189; obręb: 0906 Kaźmierz), Poznańska (działki ewidencyjne nr: 761, 186/1, 187/4, 187/3, 188; obręb: 0906 Kaźmierz), Skowronkowa (działki ewidencyjne nr: 115/2, 116/4, 115/4, 114/3, 114/4, 111/16; obręb: 0906 Kaźmierz), Jaskółcza, Słowicza (od ul. Jaskółczej do ul. Dolnej), Dolna (od ul. Pięknej do granicy z Kiączyńem (za wyjątkiem działek ewidencyjnych nr: 65/35, 120/24, 121/9, 120/18, 120/15, 120/19; obręb: 0906 Kaźmierz), Wesoła, Uroczka (za wyjątkiem działki ewidencyjnej nr 65/60; obręb: 0906 Kaźmierz), Miła (za wyjątkiem działki ewidencyjnej nr 64/41; obręb: 0906 Kaźmierz), Nowina (od ul. Miłej do ul. Dolnej), Stanisława Wyspiańskiego, Kazimierza Przerwy – Tetmajera (za wyjątkiem działek ewidencyjnych nr: 597/2, 598/3, 597/6, 598/2; obręb: 0906 Kaźmierz), Adama Asnyka (za wyjątkiem działek ewidencyjnych nr: 47/15, 47/18, 47/14, 47/17; obręb: 0906 Kaźmierz), Cypriana Kamila Norwida (za wyjątkiem działek ewidencyjnych nr: 562, 563, 564, 47/12, 47/9, 47/11, 47/8; obręb: 0906 Kaźmierz), Malwowa, Liliowa, Krokusowa, Astrowa, Tulipanowa, Grzybowa (działki ewidencyjne nr: 16/52, 16/56 i 16/55; obręb: 0906 Kaźmierz), Rydzowa (działki ewidencyjne nr 15/20 i 15/21; obręb: 0906 Kaźmierz), Kurkowa od ul. Borowikowej, Żurawia, Łabędzia, Pilotów, Lotnicza, Bażancia, Przepiórcza, Perkozowa, Agrestowa, Czereśniowa, Wiśniowa, Witkowicka, Szeregowa, Łąkowa, Olchowa, Wierzbowa, Owsiana, Kuropatwia, Jęczmienna, Bociania, Graniczna, Na Skarpie, Pszeniczna (działki ewidencyjne nr: 1170/43, 1170/37, 1170/39, 1170/38; obręb: 0906 Kaźmierz), Zbożowa (od ul. Pszenicznej do ul. Owsianej), Jabłoniowa, Słoneczna, Brzoskwiniowa, Morełowa, Urodzajna, Topolowa, Spichrzowa, Piaskowa, Nowowiejska (działki ewidencyjne nr: 1033, 1034, 1039, 1119/2, 1122, 1123, 1228, 1204, 1203, 1044, 1043, 1047, 1041, 1042; obręb: 0906 Kaźmierz), Parkowa),

2) Kiączyn (z wyłączeniem ulic: Jesionowa (za wyjątkiem nr 1 i 5), Poznańska, Szmaragdowa, Topazowa, Dolna, Łąkowa, Boczna, Działkowa, Turkusowa, Rubinowa, Diamentowa, Ametystowa, Agatowa, Granatowa, Perłowa, Kryształowa, Koralkowa, Parkowa, Bursztynowa, Czereśniowa, Jabłoniowa, Ananasowa, Arbuzowa, Bociania, Kasztanowa, Pomarańczowa, Żurawia),

3) Chlewiska.

3. Obszar i granice aglomeracji Kaźmierz, gmina Kaźmierz zostały oznaczone na mapie w skali 1:10 000, stanowiącej załącznik do niniejszej uchwały.

§ 3. Traci moc rozporządzenie Nr 132/06 Wojewody Wielkopolskiego z dnia 8 czerwca 2006 r. w sprawie wyznaczenia aglomeracji Kaźmierz (Dz. Urz. Woj. Wiel. Nr 102 poz. 2529).

§ 4. Wykonanie uchwały powierza się Zarządowi Województwa Wielkopolskiego.

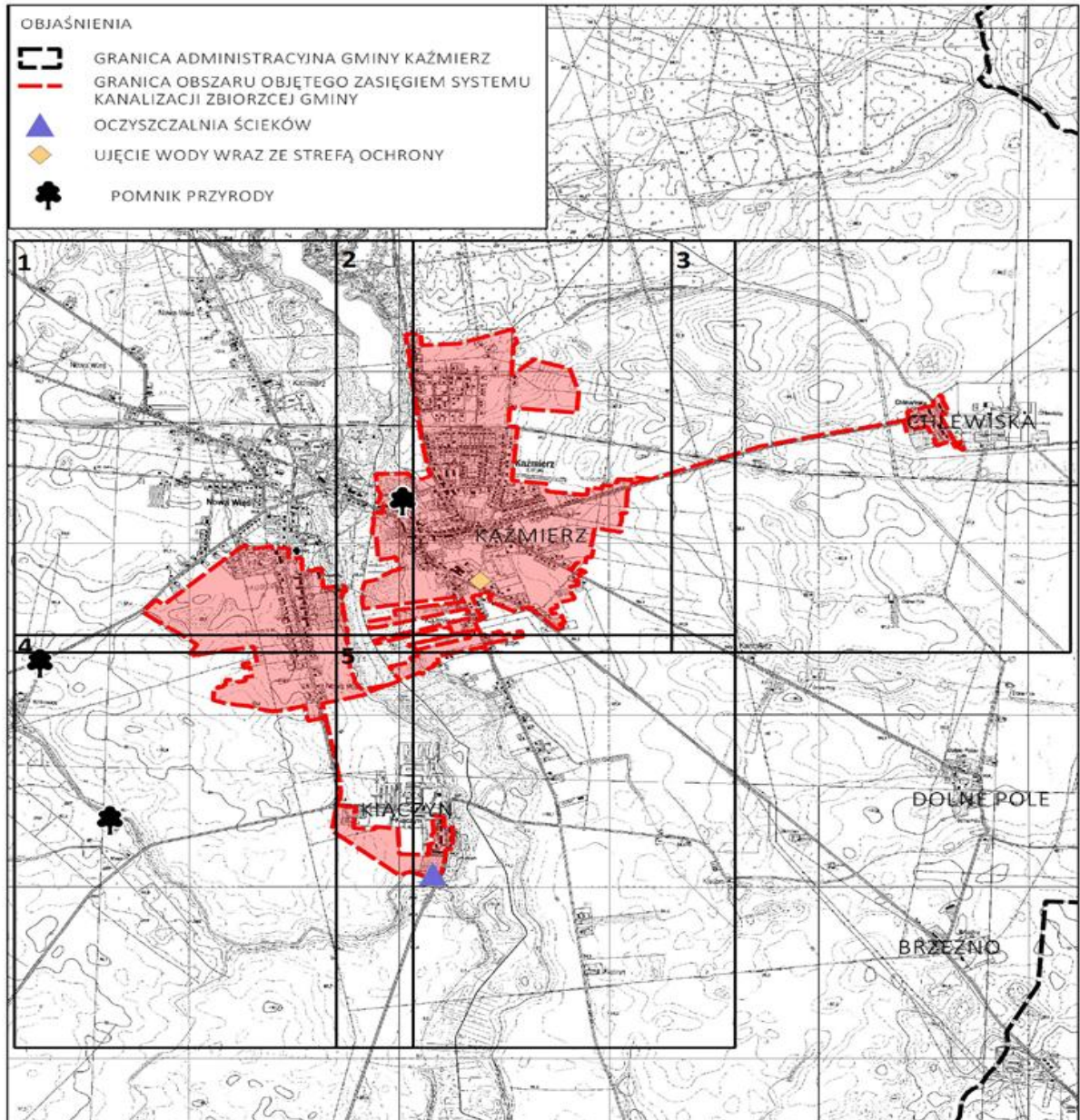
§ 5. Uchwała wchodzi w życie po upływie 14 dni od dnia ogłoszenia w Dzienniku Urzędowym Województwa Wielkopolskiego.

Przewodnicząca Sejmiku Województwa Wielkopolskiego
(-) Zofia Szalczyk

Załącznik do uchwały Nr XXIII/623/16
Sejmiku Województwa Wielkopolskiego
z dnia 31 października 2016 roku

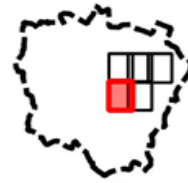
OBSZAR AGLOMERACJI KAŻMIERZ

SCHEMAT ARKUSZY

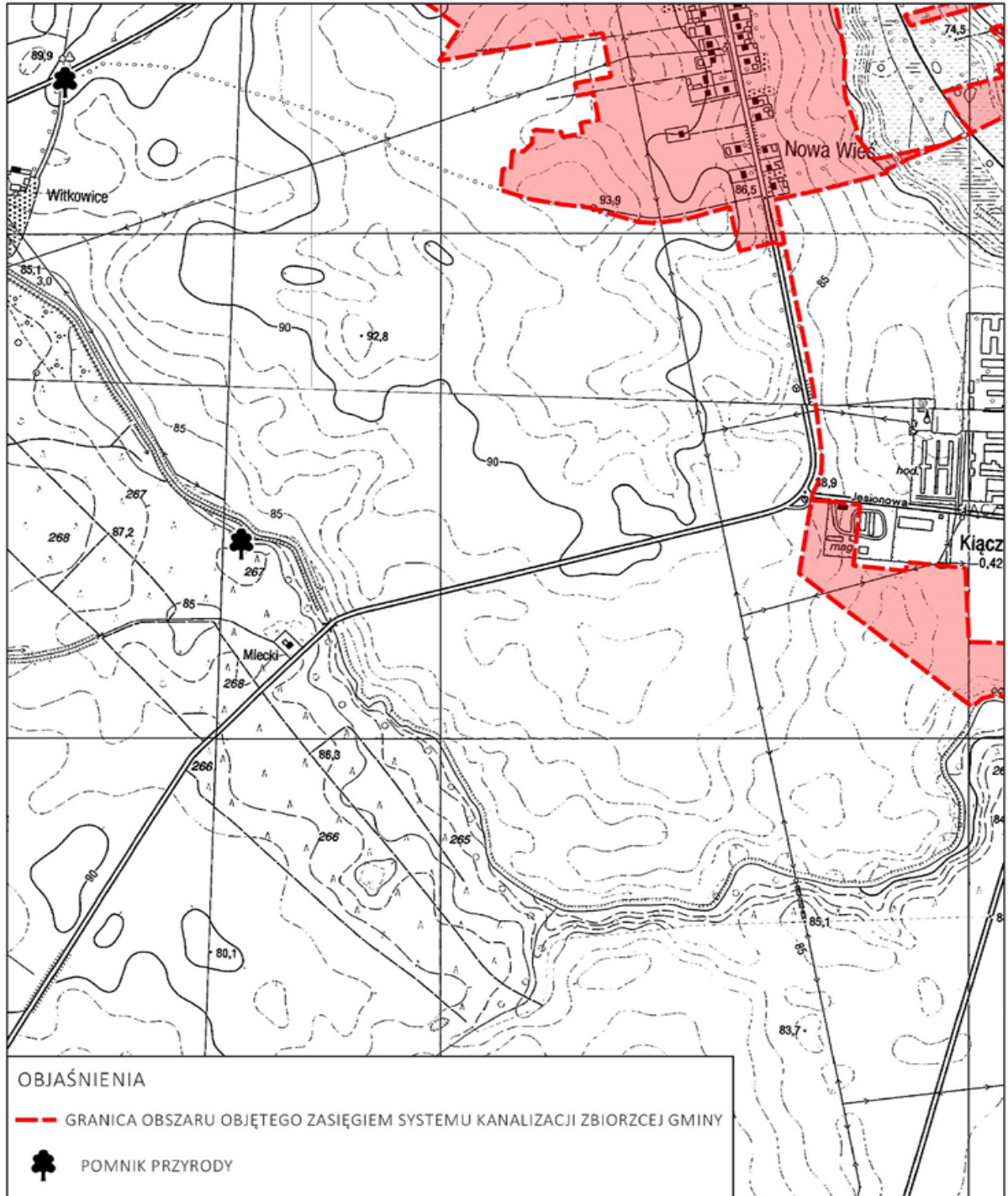


OBSZAR AGLOMERACJI KAŹMIERZ

skala 1: 10 000



ARKUSZ NR 4/5



OBJAŚNIENIA

 GRANICA OBSZARU OBJĘTEGO ZASIĘGIEM SYSTEMU KANALIZACJI ZBIORZCEJ GMINY

 POMNIK PRZYRODY

