



DZIENNIK URZĘDOWY

WOJEWÓDZTWA WIELKOPOLSKIEGO

Poznań, dnia 9 listopada 2016 r.

Poz. 6808

UCHWAŁA NR XXIII/647/16 SEJMIKU WOJEWÓDZTWA WIELKOPOLSKIEGO

z dnia 31 października 2016 r.

zmieniająca uchwałę w sprawie wyznaczenia aglomeracji Czempin

Na podstawie art. 43 ust. 2a ustawy z dnia 18 lipca 2001 r. Prawo wodne (Dz. U. z 2015 r. poz. 469, poz. 1590, poz. 1642 i poz. 2295; z 2016 r. poz. 352 i poz. 1250), Sejmik Województwa Wielkopolskiego uchwała, co następuje:

§ 1. W uchwale Nr XI/314/15 Sejmiku Województwa Wielkopolskiego z dnia 26 października 2015 r. w sprawie wyznaczenia aglomeracji Czempin (Dz. Urz. Woj. Wiel. poz. 6239) wprowadza się następujące zmiany:

1) § 1 otrzymuje brzmienie:

„§ 1. Wyznacza się aglomerację Czempin o równoważnej liczbie mieszkańców (RLM) 9 532”;

2) w § 2 ust. 1 otrzymuje brzmienie:

„1. Aglomeracja Czempin obejmuje swym zasięgiem tereny objęte systemem kanalizacji zbiorczej, zakończonym oczyszczalniami ścieków zlokalizowanymi w miejscowościach:

1) Piechanin 62 (działka ewidencyjna nr 283/4; obręb 0012 Piechanin),

2) Borowo (działka ewidencyjna nr 286/1; obręb: 0003 Borowo)”;

3) w § 2 ust. 2 otrzymuje brzmienie:

„2. Obszar aglomeracji Czempin wyznacza się w oznaczonych na planie granicach, na terenie poniżej wymienionych miejscowości:

1) w gminie Czempin:

- Czempin,

- Borowo,

- Głuchowo,

- Jarogniewice,

- Jasień,

- Piotrkowice,

- Piechanin,

- Srocko Wielkie,

- Stare Tarnowo,

- Nowe Tarnowo;

2) w gminie Brodnica:

- Grzybno,

- Hówiec”.

§ 2. Wykonanie uchwały powierza się Zarządowi Województwa Wielkopolskiego.

§ 3. Uchwała wchodzi w życie po upływie 14 dni od dnia ogłoszenia w Dzienniku Urzędowym Województwa Wielkopolskiego.

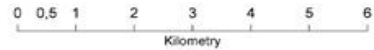
Przewodnicząca Sejmiku Województwa Wielkopolskiego
(-) Zofia Szalczyk

Załącznik do uchwały Nr XXIII/647/16
Sejmiku Województwa Wielkopolskiego
z dnia 31 października 2016 roku

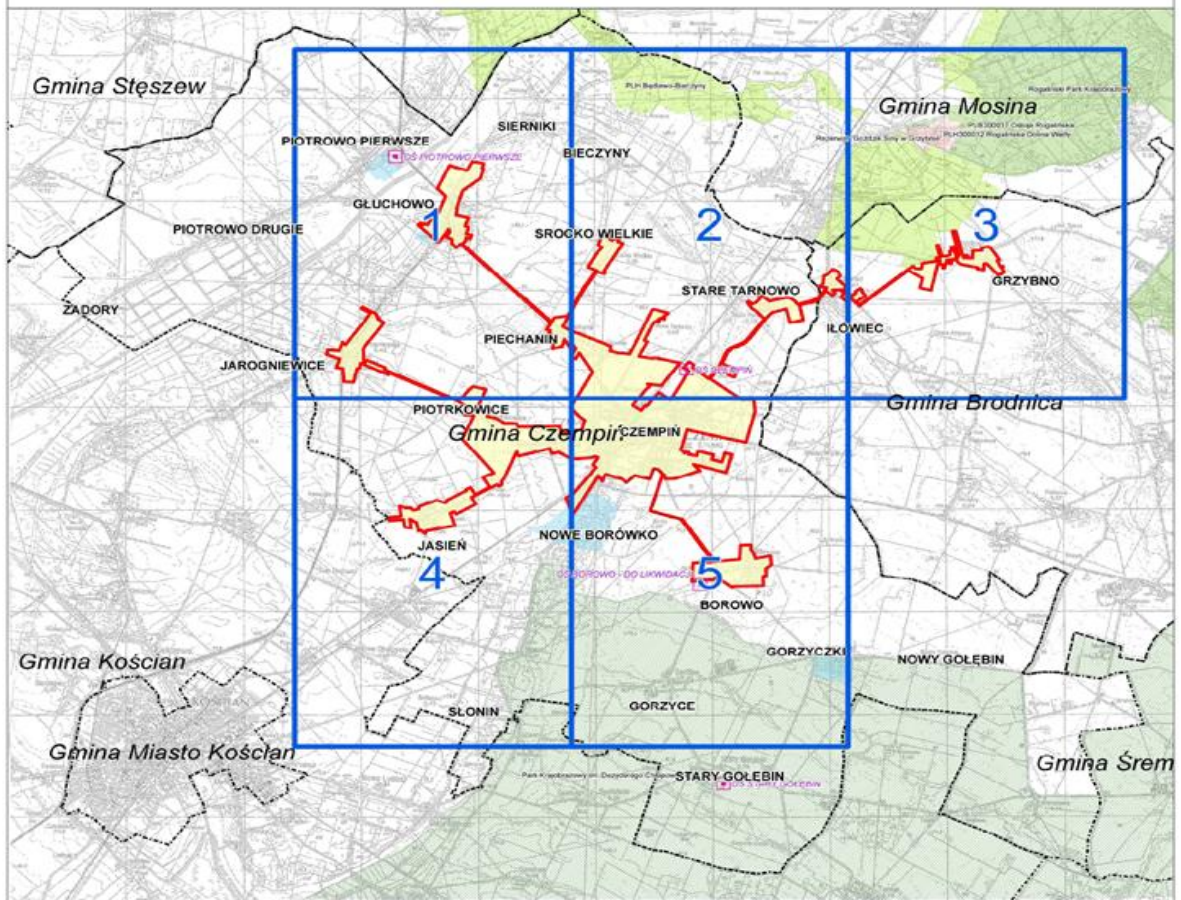
PLAN AGLOMERACJI CZEMPIŃ

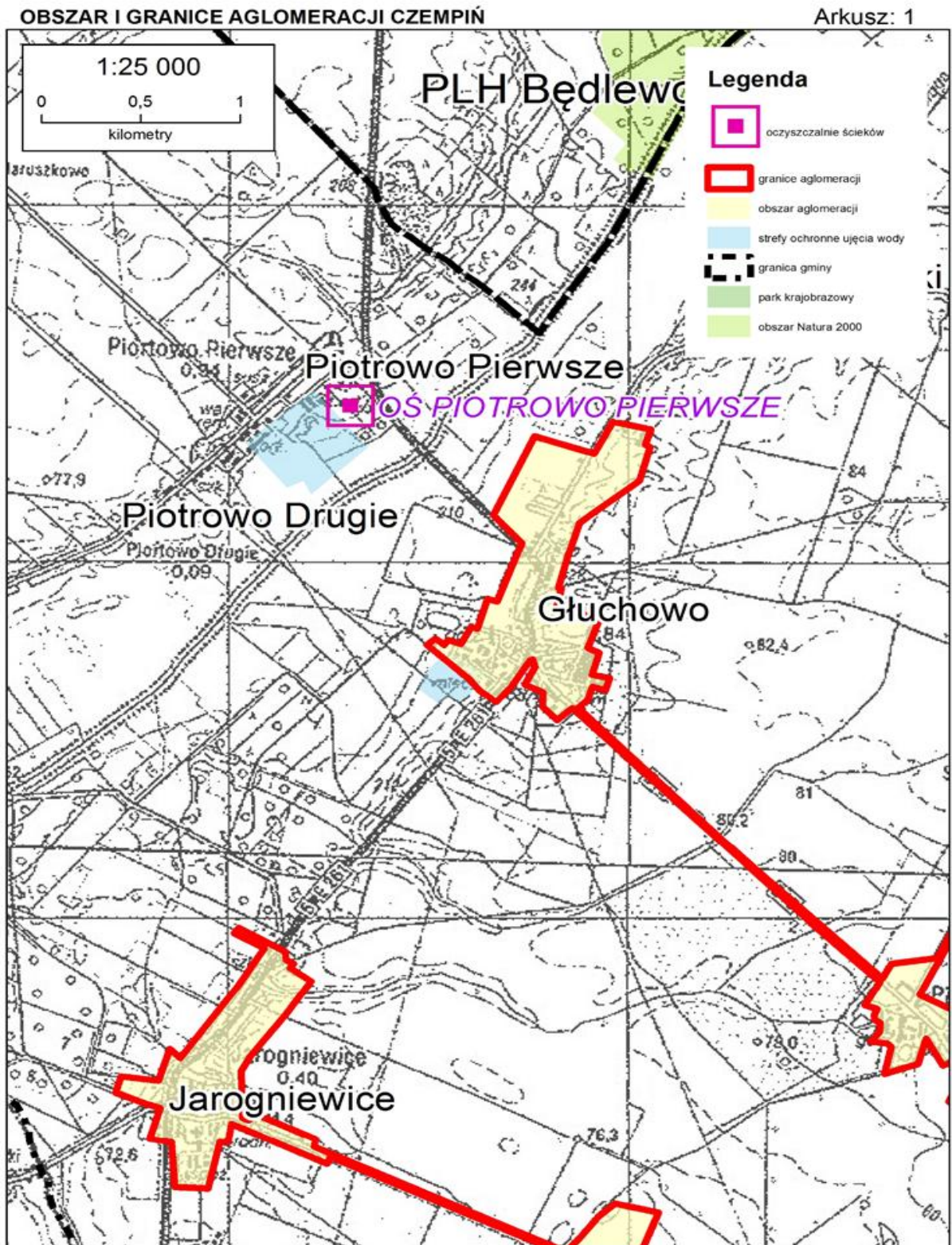
Legenda

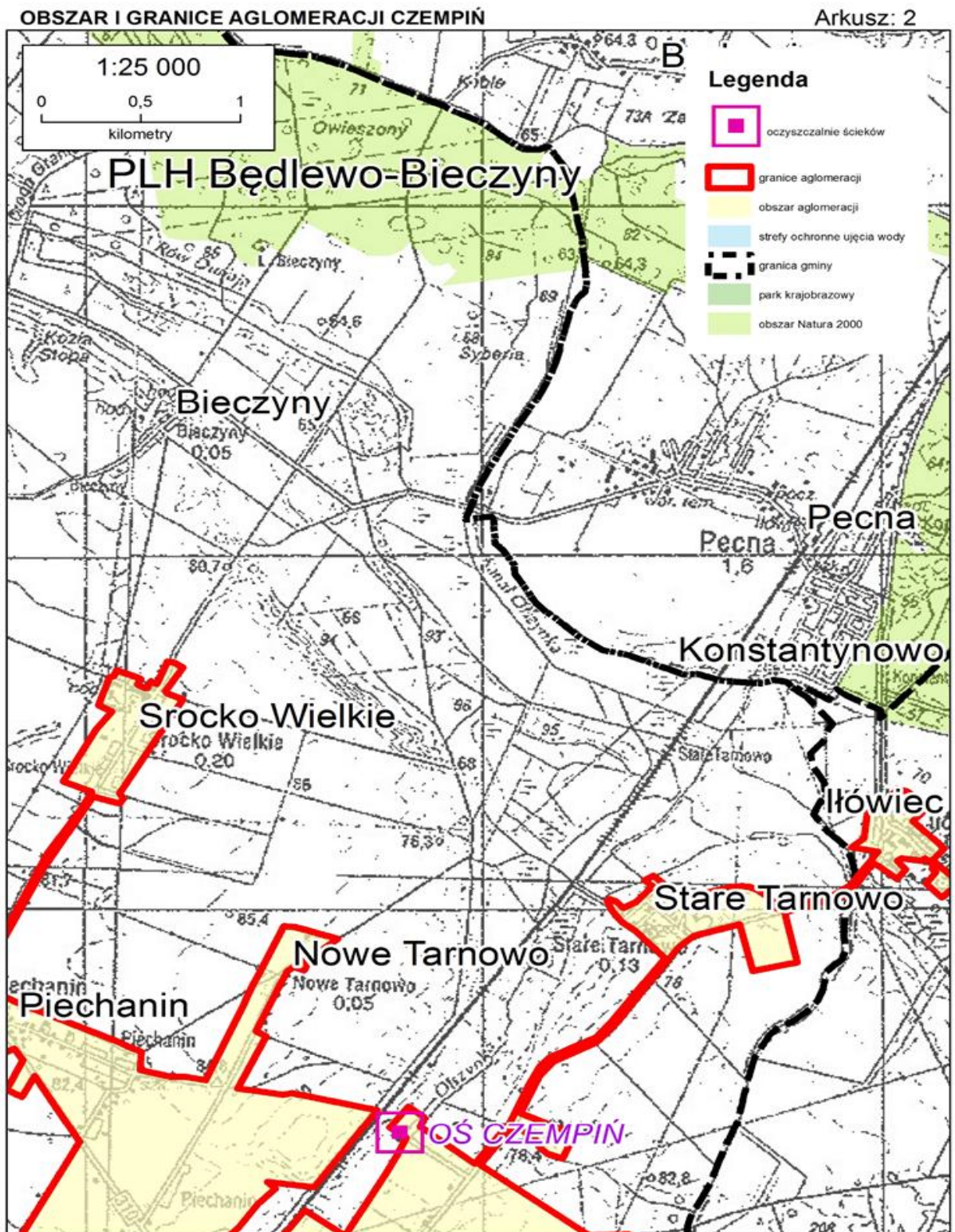
- | | | | |
|---|-----------------------------|---|--------------------|
|  | arkusze |  | rezerwat |
|  | oczyszczalnie ścieków |  | otulina rez. |
|  | granice aglomeracji |  | park krajobrazowy |
|  | obszar aglomeracji |  | obszar Natura 2000 |
|  | strefy ochronne ujęcia wody | | |
|  | granica gminy | | |



Układ współrzędnych PUWG 1992







OBSZAR I GRANICE AGLOMERACJI CZEMPIŃ

Arkusz: 3

