



DZIENNIK URZĘDOWY

WOJEWÓDZTWA WIELKOPOLSKIEGO

Poznań, dnia 18 listopada 2016 r.

Poz. 7042

UCHWAŁA NR XXIII/195/16 RADY GMINY I MIASTA ODOLANÓW

z dnia 10 listopada 2016 r.

w sprawie zaliczenia dróg do kategorii dróg gminnych i ustalenia ich przebiegu

Na podstawie art. 18 ust. 2 pkt. 15 ustawy z dnia 8 marca 1990 r. o samorządzie gminnym (tekst jednolity Dz. U. 2016 r. poz. 446 ze zm.) oraz art. 7 ust. 2 i ust.3 ustawy z dnia 21 marca 1985 r. o drogach publicznych (tekst jednolity Dz. U. z 2015 r. poz. 460 ze zm.), po zasięgnięciu opinii Zarządu Powiatu Ostrowskiego, Rada Gminy i Miasta Odolanów uchwała, co następuje:

§ 1. Zalicza się do kategorii dróg gminnych drogi o znaczeniu lokalnym, położone na terenie Gminy i Miasta Odolanów, wymienione w załączniku nr 1 do niniejszej uchwały.

§ 2. Lokalizację oraz przebieg dróg, wymienionych w § 1, zawierają załączniki graficzne do niniejszej uchwały :

- 1) miejscowość Boników- załącznik nr 2,3,4,
- 2) miejscowość Garki- załącznik nr 5,6,7,
- 3) miejscowość Świeca I- załącznik nr 8,9,
- 4) miejscowość Świeca II - załącznik nr 10,11,
- 4) miejscowość Tarchały Wielkie- załącznik nr 12,13,14,15,
- 5) miejscowość Gliśnica - załącznik nr 16,17,
- 6) miejscowość Huta - załącznik nr 18,19,20,
- 7) miejscowość Nadstawki - załącznik nr 21,22,
- 8) miejscowość Uciechów - załącznik nr 23,24,25.

§ 3. Wykonanie Uchwały powierza się Burmistrzowi Gminy i Miasta Odolanów.

§ 4. Uchwała wchodzi w życie po upływie 14 dni od ogłoszenia w Dzienniku Urzędowym Województwa Wielkopolskiego.

Przewodniczący Rady
(-) Jan Prokop

Załącznik nr 1
do uchwały Nr XXIII/195/16
Rady Gminy i Miasta Odolanów
z dnia 10 listopada 2016 r.

WYKAZ DRÓG
DO ZALICZENIA DO SIECI DRÓG PUBLICZNYCH GMINNYCH
GMINY I MIASTA ODOLANÓW

Lp.	Miejscowość Nazwa i przebieg drogi	Nr działki	Uwagi
Boników			
1.	ul. Cicha w Bonikowie - ciąg drogi: od drogi gminnej nr 796295 P Boników -Wieś (ul. Szkolna) do drogi gminnej nr 796368 P Boników - Granowiec (ul. Polna).	640, obręb Boników	
2.	ul. Południowa w Bonikowie - ciąg drogi od drogi powiatowej nr 5337 P Boników - Świeca do drogi gminnej nr 796368 P Boników - Granowiec (ul. Polna).	600, obręb Boników	
3.	ul. Łąkowa, ul. Zaciszna w Bonikowie - ciąg drogi od drogi powiatowej nr 5335 P Odolanów - Boników - Sośnie do drogi gminnej nr 796295 P Boników - Wieś (ul. Spacerowa).	790,658 obręb Świeca 372 obręb Boników	
4.	ul. Słoneczna w Bonikowie - ciąg drogi od drogi gminnej nr 796286 P Boników - Bałamącek do krzyżowania z drogami polnymi.	203, obręb Boników	
Garki			
5.	droga Boników - Garki (ul. Zielona) - ciąg drogi od drogi powiatowej nr 5335 P Odolanów - Boników - Sośnie w m. Boników do naturalnego końca drogi.	402, obręb Garki	
6.	droga Garki - Granowiec (ul. Brzozowa) - ciąg drogi od drogi powiatowej nr 5335 P Boników - Granowiec - Sośnie ul. Brzozową w Garkach do drogi gminnej nr 796301 P Garki - Wieś - Nowe Osiedle.	980,1021, obręb Garki	
7.	droga Garki - Wieś - Boników (ul. Akacjowa) - ciąg drogi od drogi gminnej nr 796301 P Garki - Wieś - Nowe Osiedle, dalej ul. Akacjową w Garkach (przecięcie przez drogę powiatową nr 5336 P Boników - Bogdaj) do drogi powiatowej nr 5335 P Odolanów - Boników - Granowiec - Sośnie.	470/2,1000,1003 obręb Garki	

8.	droga Garki - Nowe Osiedle - Granowiec - ciąg drogi od drogi gminnej nr 796301 P ul. Wiosenną do drogi powiatowej nr 5335 P Odolanów - Boników - Granowiec - Sośnie.	985,655,1010, obręb Garki	
9.	droga Garki Wieś - ul. Kwiatowa – ul. Słoneczna - ciąg drogi od drogi gminnej nr 796301 P Garki - Wieś - Nowe Osiedle ul. Kwiatową i Słoneczną w Garkach do drogi gminnej j/w.	591, 588 obręb Garki	
10.	droga Garki-Las (ul. Spacerowa, ul. Kalinowa) - ciąg drogi od drogi powiatowej nr 5336 Boników-Bogdaj ulicą Spacerową do granicy z Gminą Sośnie do drogi tej doliczono odgałęzienie ul. Spacerowej ul. Kalinową w Garkach.	667, 866 obręb Garki	
Świeca II			
11.	ul. Pogodna w Świecy II - ciąg drogi od drogi powiatowej nr 5337 P Boników - Świeca do końca zabudowań.	1182, obręb Świeca	
12.	ul. Piaskowa w Świecy II - ciąg drogi od drogi powiatowej nr 5337 P Boników - Świeca do drogi gminnej nr 796288 P Świeca II - Zawidza (ul. Mostowa) z ujęciem drogi dochodzącej do ul. Piaskowej, ul. Środkowej.	1132,1133, obręb Świeca	
13.	ul. Floriana w Świecy II - ciąg drogi od drogi powiatowej nr 5337 P Boników - Świeca do drogi gminnej nr 796288 P Świeca II – Zawidza (ul. Mostowa) z ujęciem odgałęzienia drogi dochodzącej do ul. Floriana, ul. Wąskiej.	1107, 1113, 1122, obręb Świeca	
14.	ul. Wodna w Świecy II - ciąg drogi od drogi powiatowej nr 5337 P Boników - Świeca do naturalnego końca drogi.	778, obręb Świeca	
Świeca I			
15.	droga Odolanów Górka - Świeca I - ciąg drogi od drogi woj. nr 444 Ostrzeszów - Odolanów - Krotoszyn do Zakładu Przedsiębiorstwa „AWRA” w Świecy I.	1650, obręb Świeca	
Tarchały Wielkie			
16.	ul. Polna w Tarchałach Wielkich - ciąg drogi od drogi powiatowej nr 5326 P Nabyszyce - Baby - Gorzyce Małe do drogi gminnej nr 796278 P Tarchały Wielkie - Tarchały Małe (ul. Raszkowska w Tarchałach Wielkich).	27, 52, obręb Tarchały Wielkie	
17.	ul. Nowa w Tarchałach Wielkich - ciąg drogi od drogi gminnej nr 796284 P Tarchały Wielkie - Gorzyce Małe (ul. Strażackiej	227/1. Obręb Tarchały Wielkie	

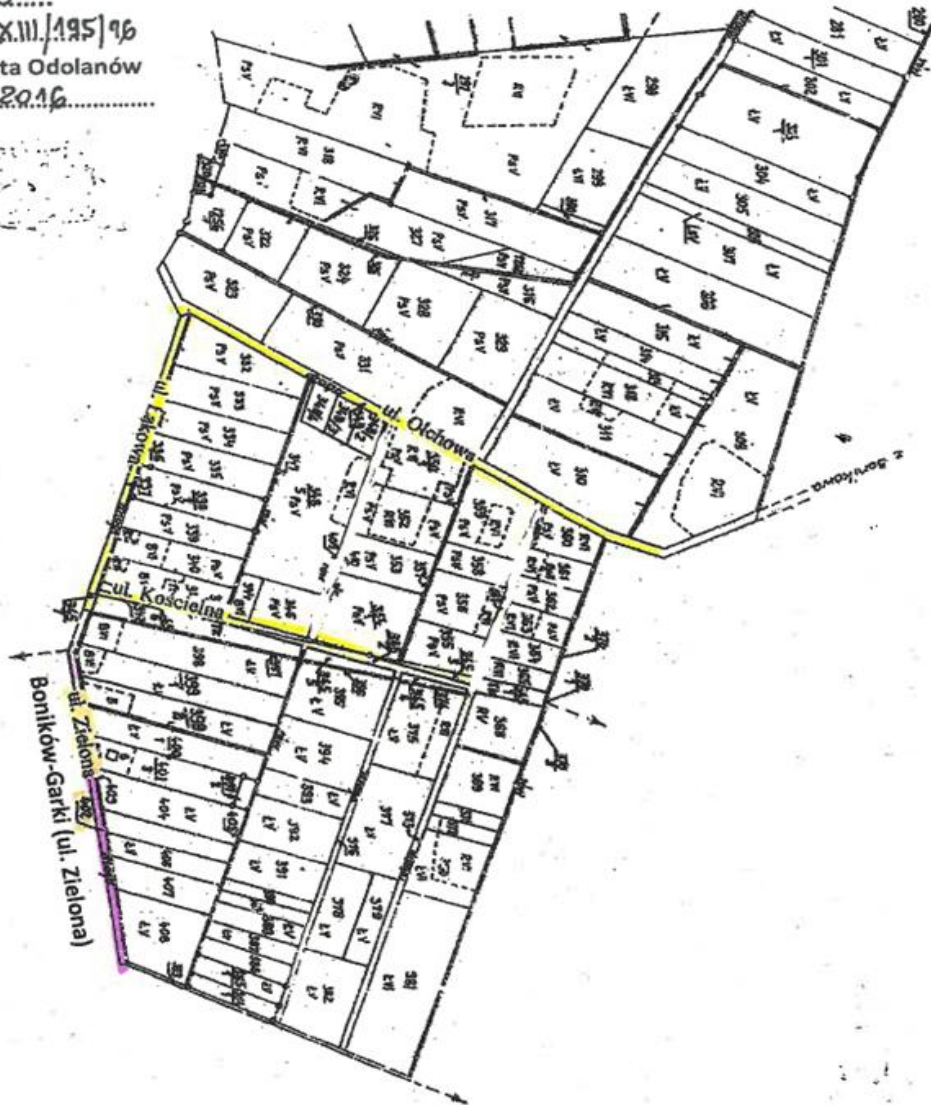
	w Tarchałach Wielkich) do drogi gminnej nr 796284P ul. Strażackiej w Tarchałach Wielkich.		
18.	ul. Łąkowa w Tarchałach Wielkich - ciąg drogi od drogi woj. nr 445 Ostrów Wlkp. - Odolanów do końca zabudowań.	807, obręb Tarchały Wielkie	
19.	ul. Nowy Świat w Tarchałach Wielkich - ciąg drogi od drogi woj. nr 445 Ostrów Wlkp. - Odolanów do końca zabudowań (droga ślepa, bez przejazdów).	779/17, 779/16, 784, 780, obręb Tarchały Wielkie	
20.	ul. Słoneczna w Tarchałach Wielkich - ciąg drogi od drogi woj. nr 445 Ostrów Wlkp. - Odolanów do końca zabudowań (droga ślepa).	649/4, obręb Tarchały Wielkie	
Glińnica			
21.	ul. Brzozowa w Glińnicy - ciąg drogi od drogi gminnej 796291 P Kaczory - Glińnica do końca ulicy.	496/24,496/30, 491/31, 496/5, obręb Glińnica	
Huta			
22.	droga Huta - Szkoła - ciąg drogi od drogi powiatowej nr 5330 P Huta - Dębica - Ludwików do drogi powiatowej nr 5330 P Huta - Dębica - Ludwików.	291, 303, obręb Huta	
23.	droga Huta - al. Kasztanowa - ciąg drogi od drogi powiatowej nr 5330 P Huta - Dębica do końca zabudowań.	508/2, obręb Huta	
Nadstawki			
24.	droga Nadstawki - Dębica - ciąg drogi od drogi powiatowej nr 5329 P Huta - Nadstawki - Janków Przygodzki - Wysocko do skrzyżowania z drogami leśnymi (dz. nr 405).	399/2, obręb Nadstawki	
Uciechów			
25.	ul. Nowa w Uciechowie - ciąg drogi od drogi powiatowej nr 5328 P Bartniki - Uciechów - Raczyce do naturalnego końca ulicy.	1217, obręb Uciechów	
26.	ul. Boczna w Uciechowie - ciąg drogi od drogi gminnej nr 796294 P Uciechów - Wieś do naturalnego końca drogi.	526, obręb Uciechów	
27.	ul. Łąkowa w Uciechowie - ciąg drogi od drogi powiatowej nr 5328 P Bartniki - Uciechów - Raczyce do skrzyżowania z drogą dojazdową do pól. 0	298, obręb Uciechów	





GARKI

ZAŁĄCZNIK nr...6.....
do uchwały nr...XXIII/195/16
Rady Gminy i Miasta Odolanów
z dnia...10.11.2016.....

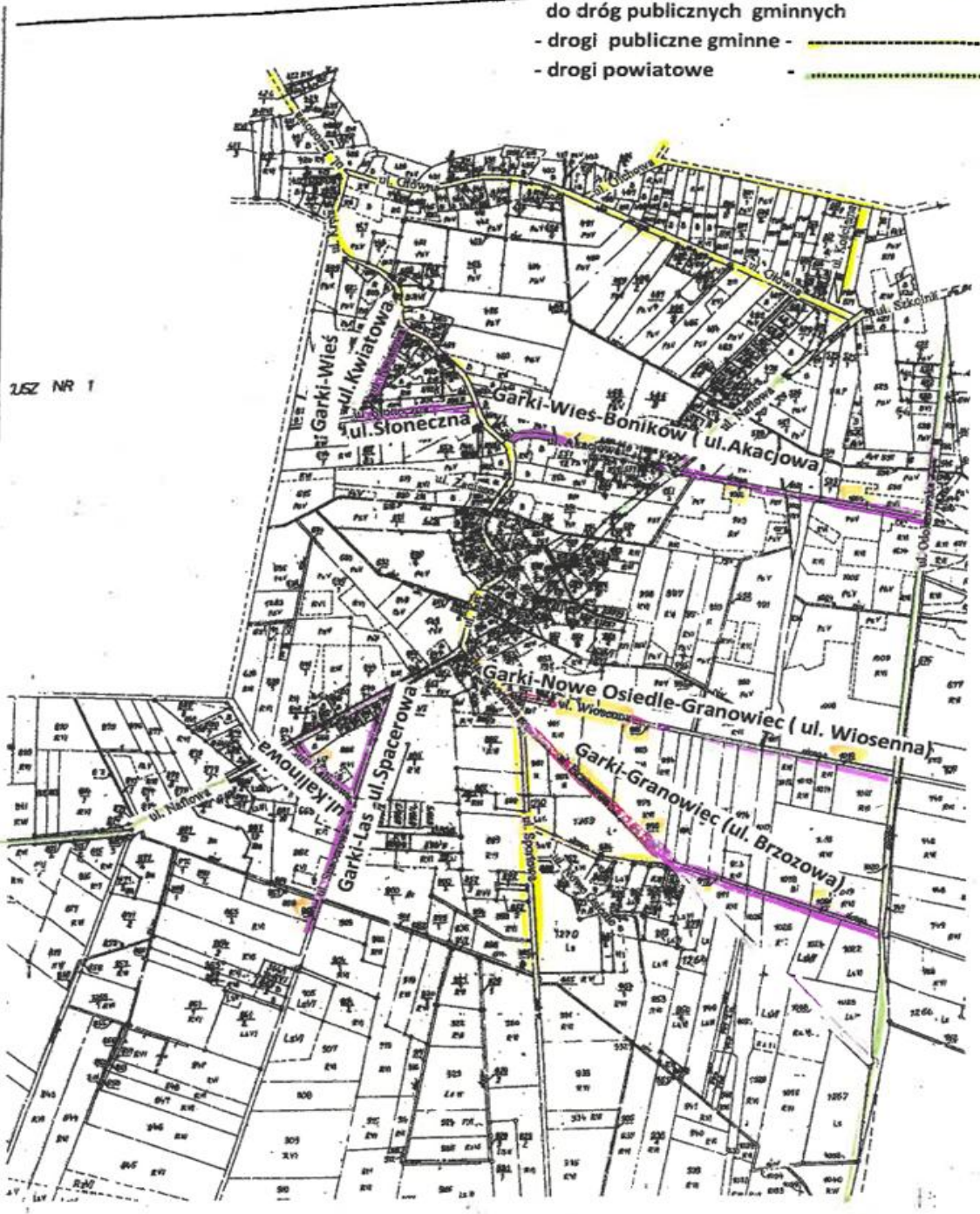


- drogi powiatowe
- drogi publiczne gminne
- drogi proponowane do zaliczenia do kategorii dróg gminnych

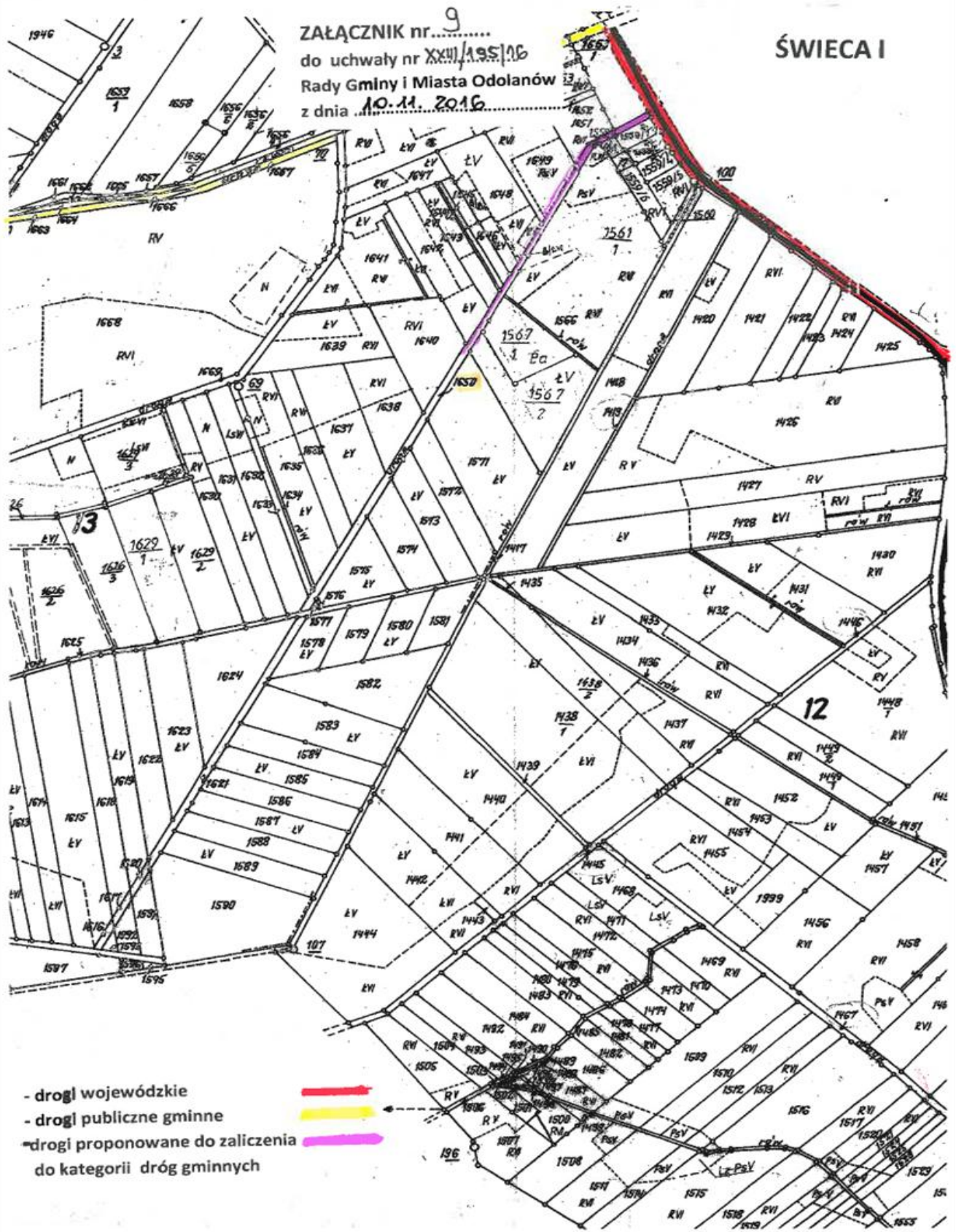
ZALĄCZNIK nr.....
 Do uchwały nr XXIII/195/16
 Rady Gminy i Miasta Odolanów
 z dnia 10.11.2016

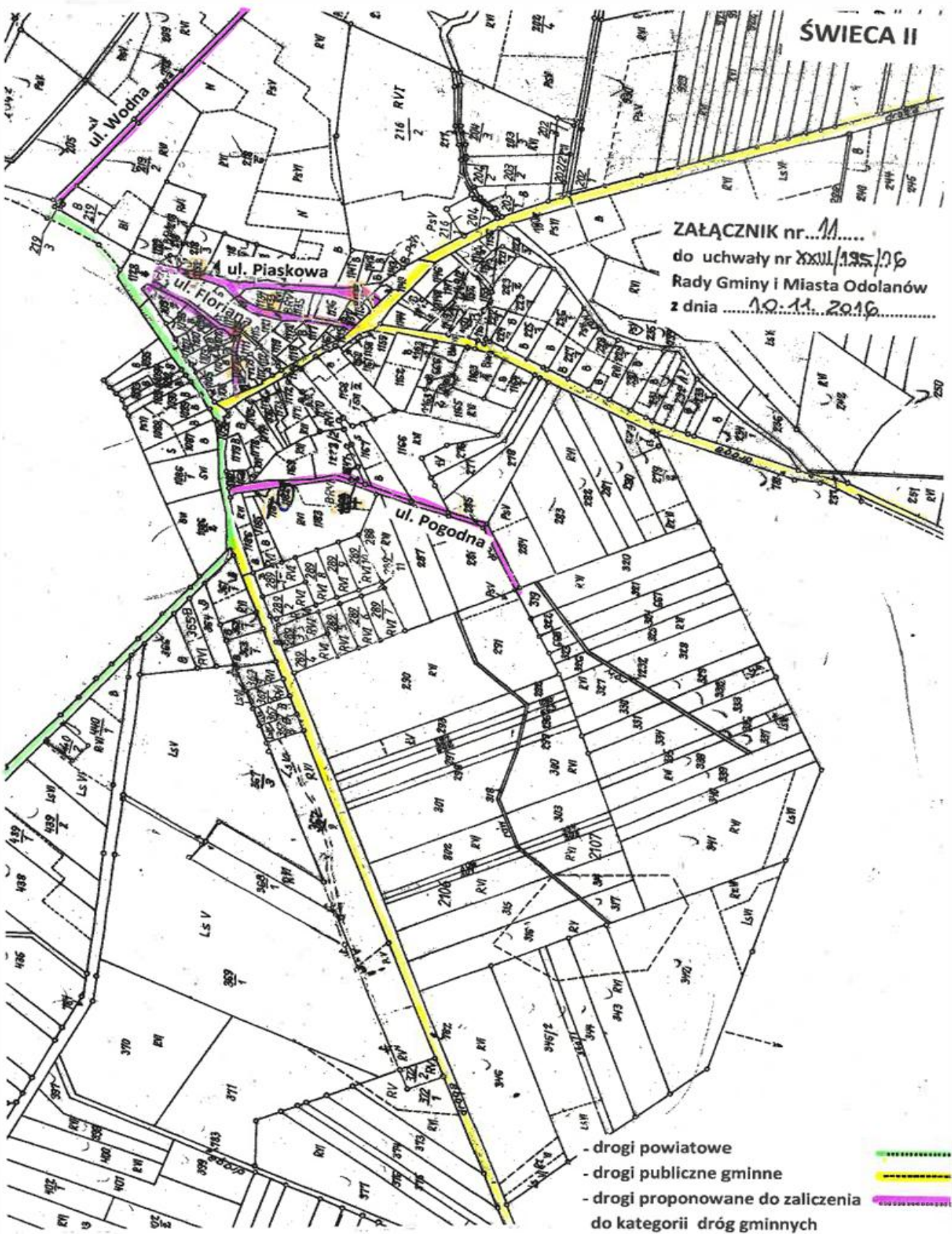
GARKI

- drogi proponowane do zakwalifikowania do dróg publicznych gminnych
- drogi publiczne gminne
- drogi powiatowe



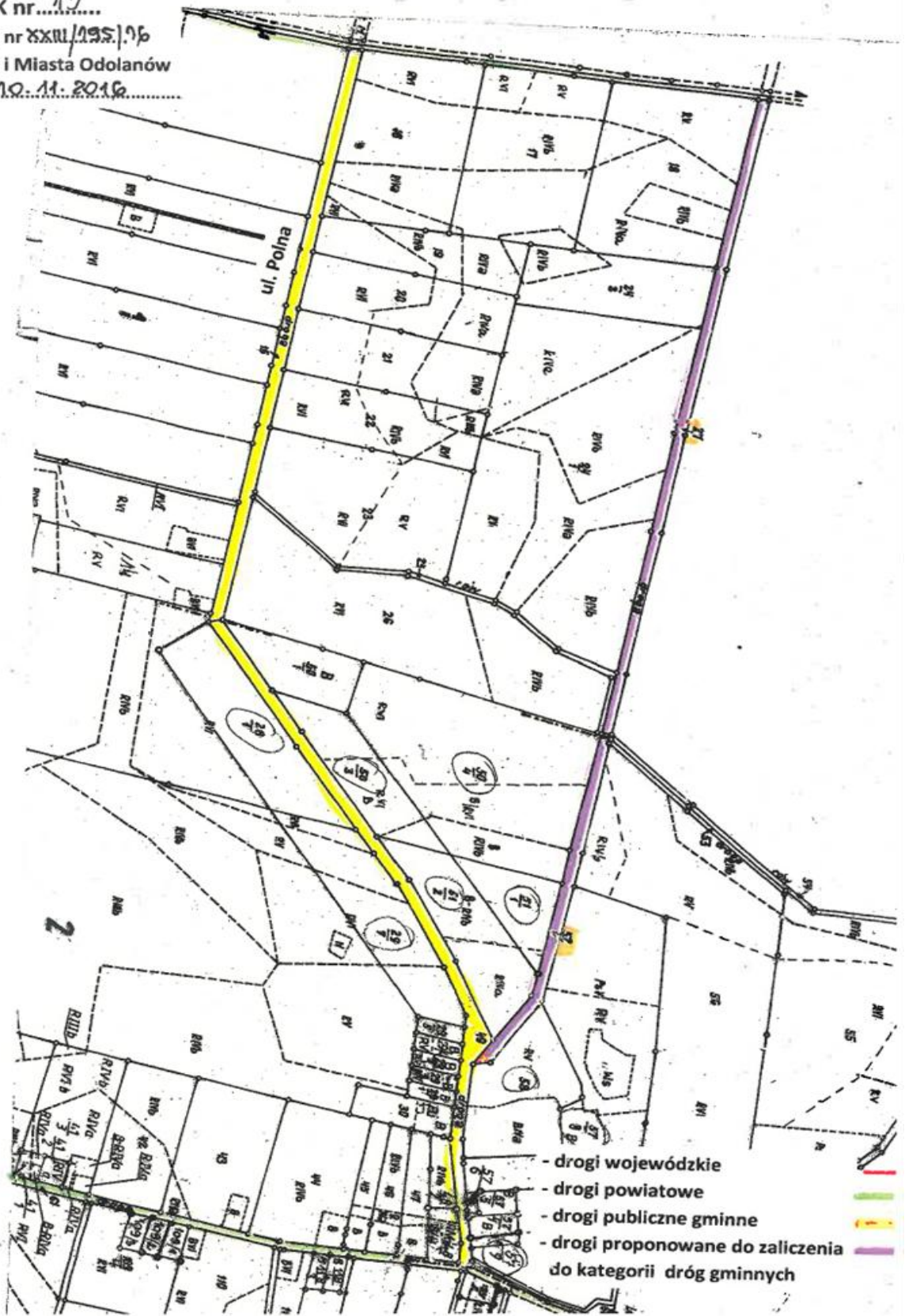


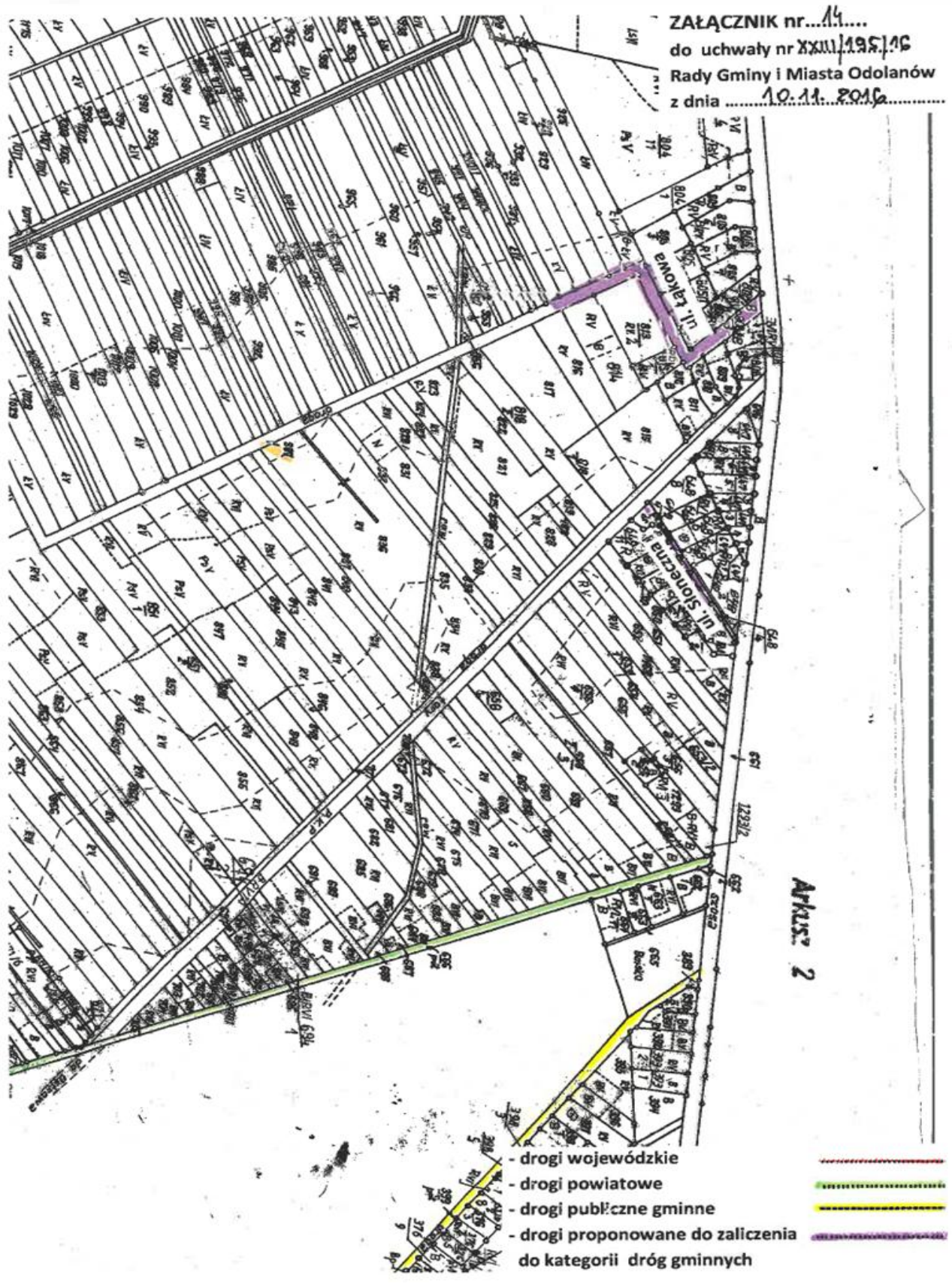


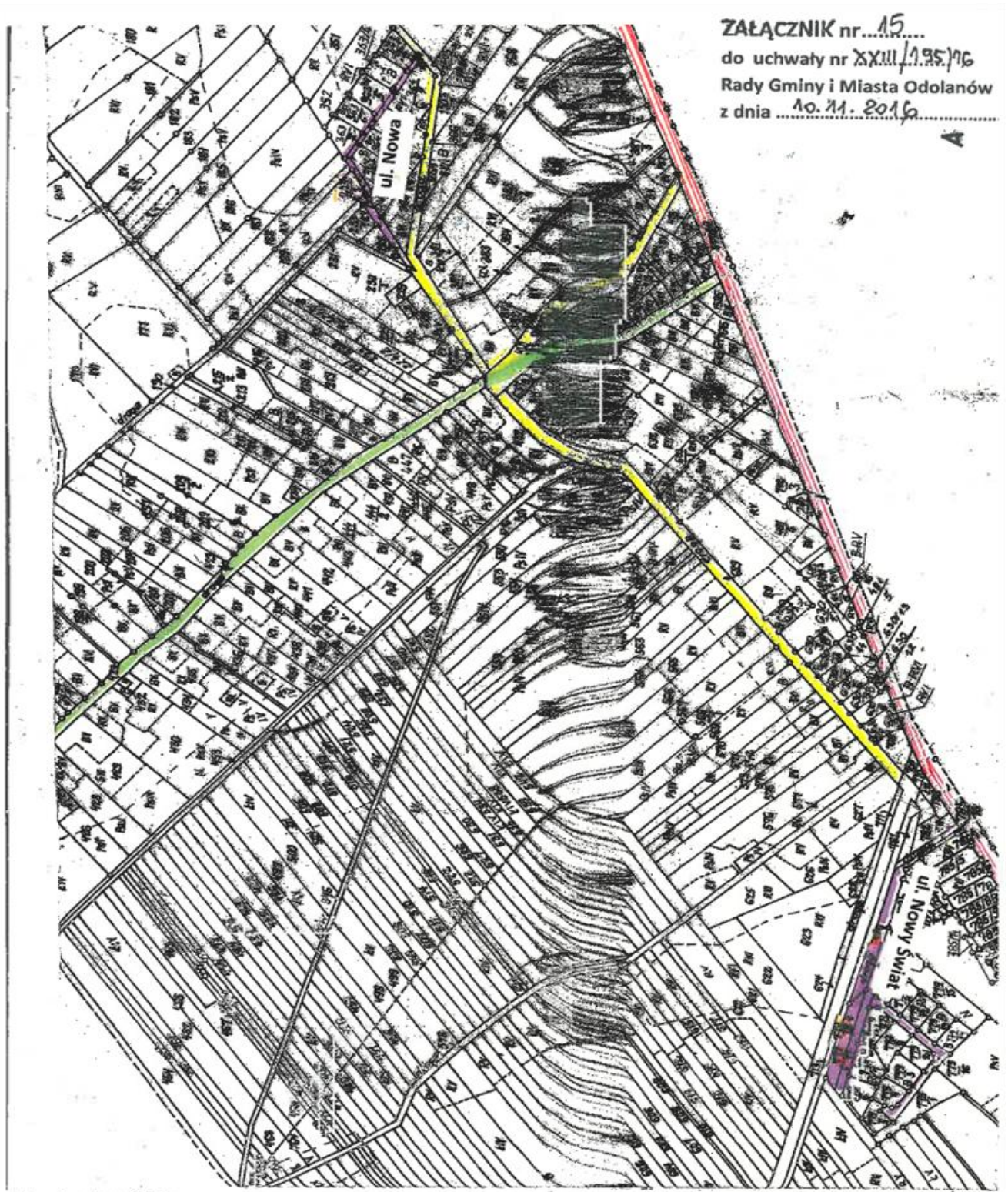








ZAŁĄCZNIK nr 13
do uchwały nr XXIII/195/16
Rady Gminy i Miasta Odolanów
z dnia 10.11.2016



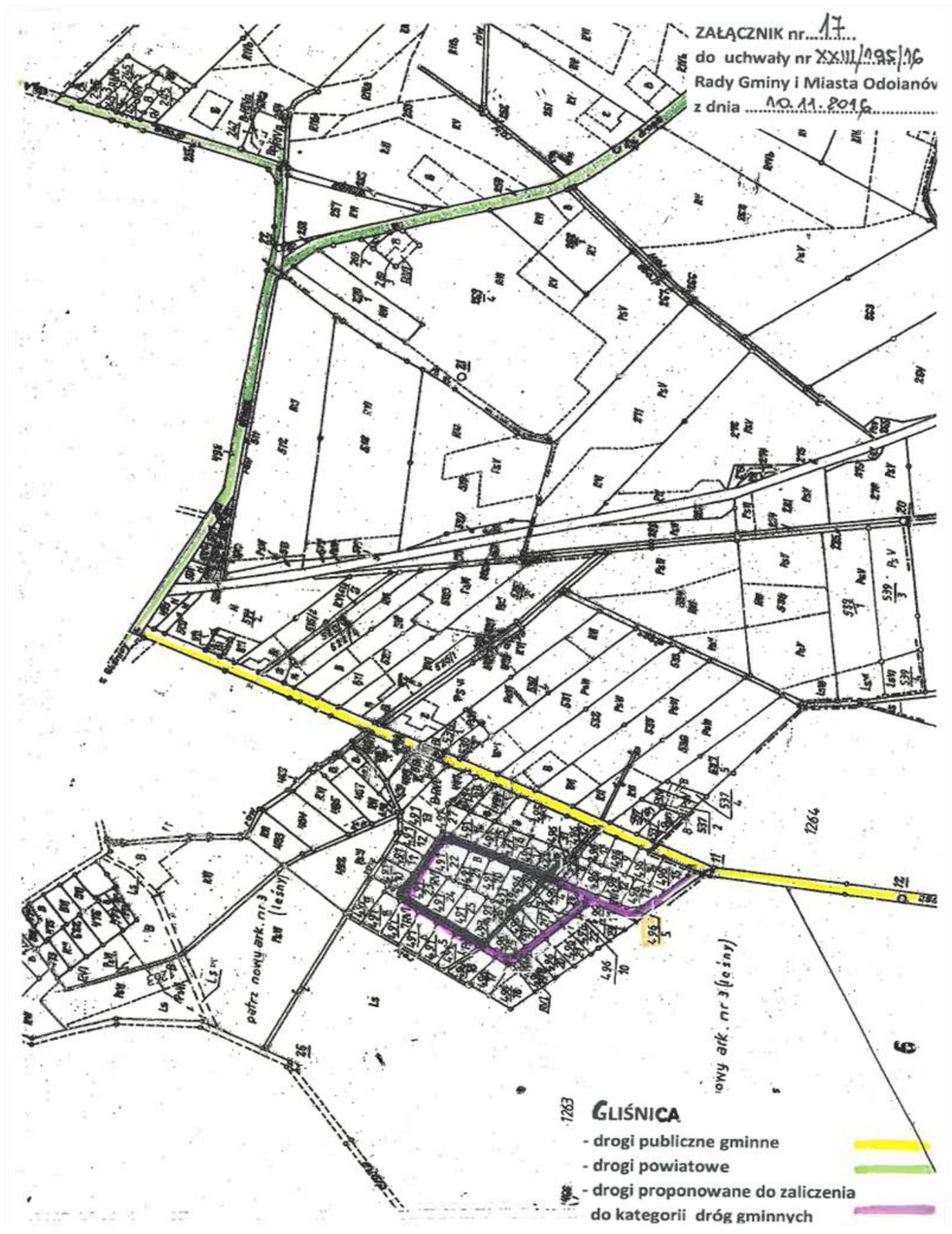


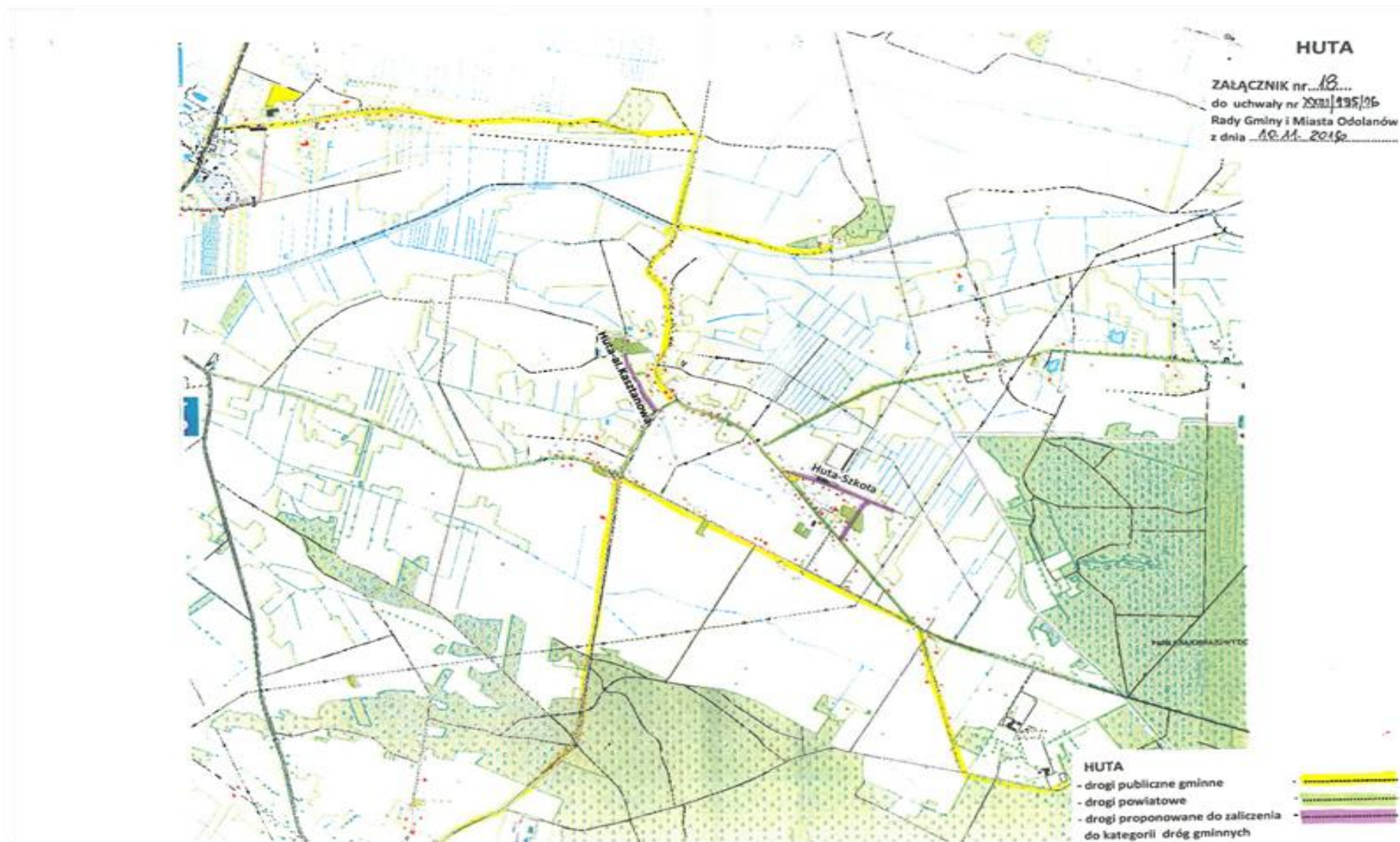


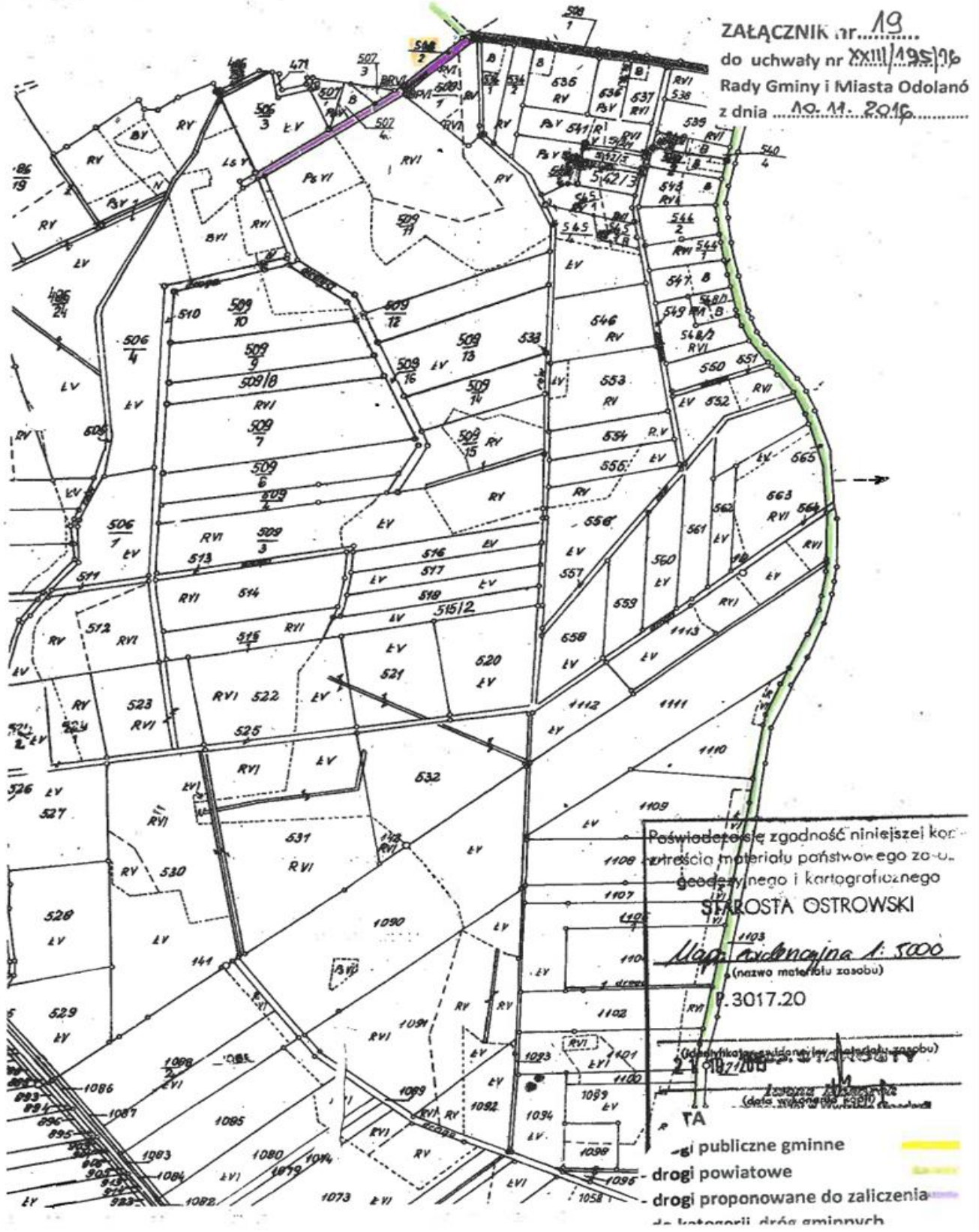
ZAŁĄCZNIK nr...15...
do uchwały nr XXIII/195/16
Rady Gminy i Miasta Odolanów
z dnia ...10.11.2016...

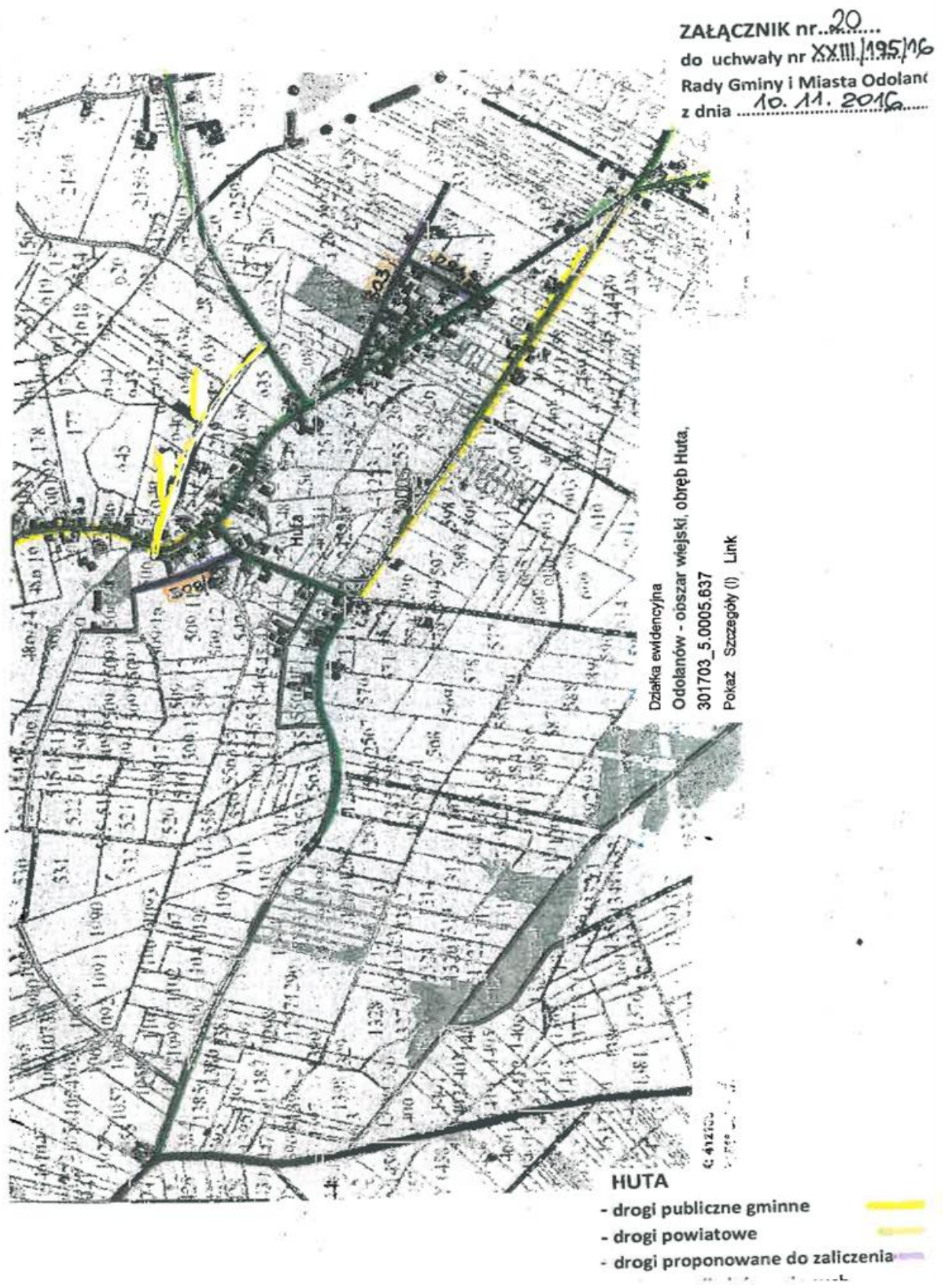
- drogi wojewódzkie 
- drogi powiatowe 
- drogi publiczne gminne 
- drogi proponowane do zaliczenia do kategorii dróg gminnych 



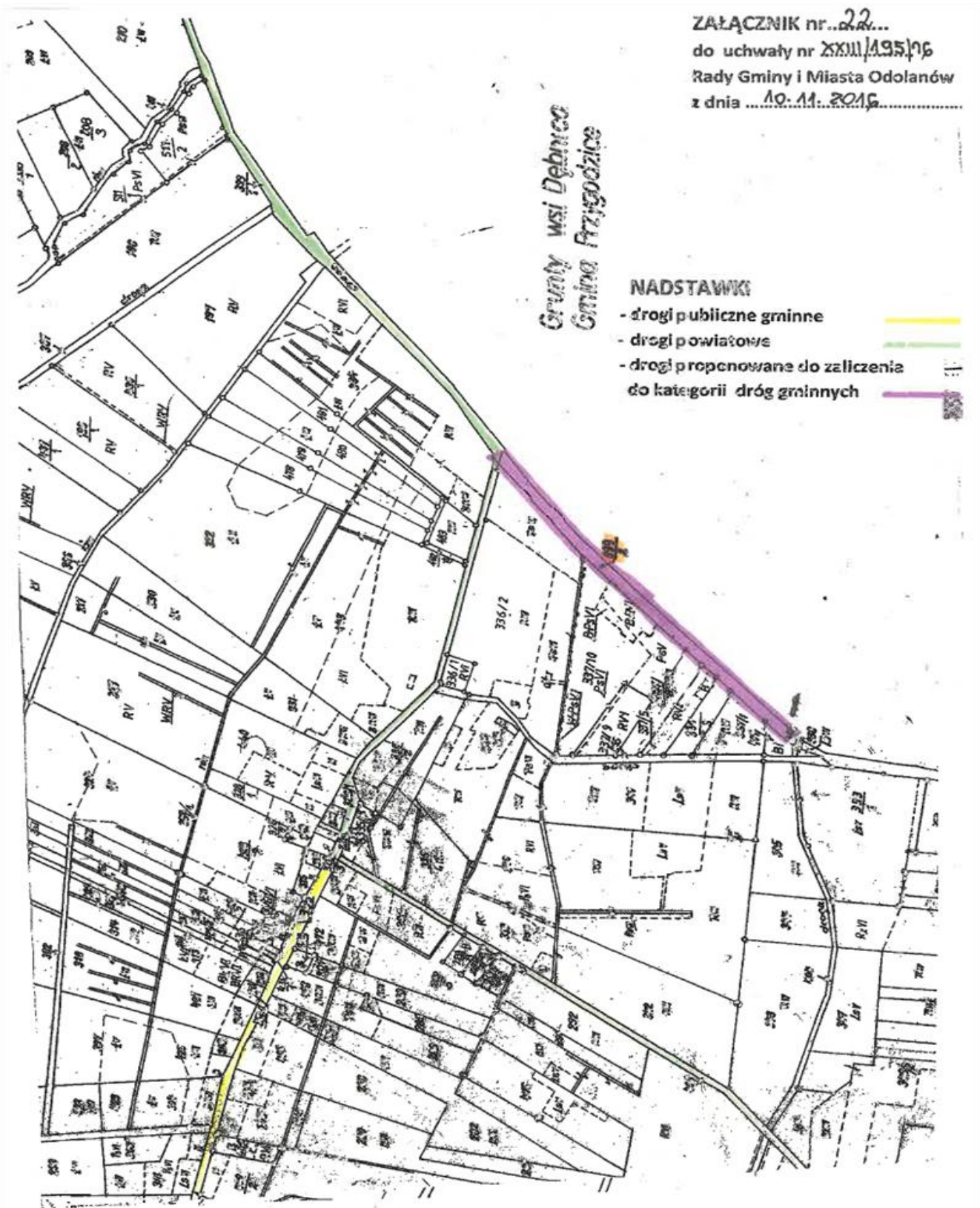














KOPIA MAPY KASADNICZEJ
INWENTARYZACJA POWYKONAWCZA DROGI
W UCIECHOWIE ul. NOWA
SKALA 1:1000



Województwo: wielkopolskie
 Powiat: ostrowski
 Gmina: Odolanów
 Obręb : Uciechów 0012
 Sekcja : 443.421.194
 Stan aktualny na dzień: 01.07.2011

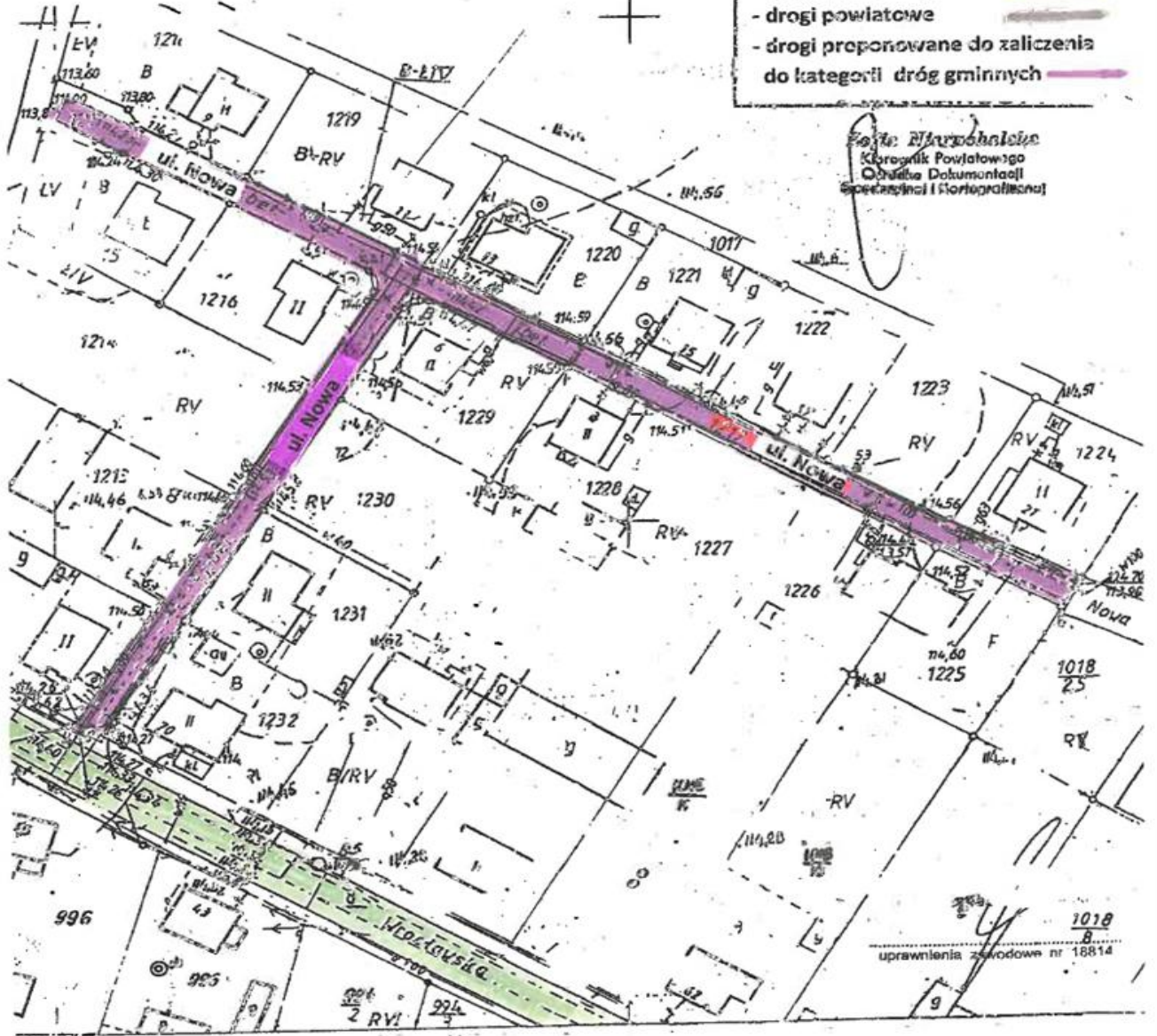
ZALĄCZNIK nr...²⁴...
 do uchwały nr XXIII/195/16
 Rady Gminy i Miasta Odolanów
 z dnia ...10.11.2016...

16.11.2016

UCIECHÓW

- drogi publiczne gminne
- drogi powiatowe
- drogi proponowane do zaliczenia do kategorii dróg gminnych

Łukasz Ryszczak
 Kierownik Powiatowego
 Ośrodka Dokumentacji
 Specjalnej i Kartograficznej



1018
 8
 uprawnień zawodowe nr 18814

