



DZIENNIK URZĘDOWY

WOJEWÓDZTWA WIELKOPOLSKIEGO

Poznań, dnia 6 grudnia 2016 r.

Poz. 7681

UCHWAŁA NR XXXI/461/16 RADY MIEJSKIEJ W OBORNIKACH

z dnia 30 listopada 2016 r.

w sprawie ustanowienia pomników przyrody

Na podstawie art. 44 ust. 1,2, 3a ustawy z dnia 16 kwietnia 2004 roku o ochronie przyrody (Dz. U. z 2015 r., poz. 1651 j.t. z dnia 2015.10.20) oraz art. 18 ust. 2 pkt. 15 ustawy z dnia 8 marca 1990 r. o samorządzie gminnym (Dz. U. z 2016 poz. 446 j.t. z dnia 2016.04.04), po uzgodnieniu projektu uchwały z Regionalnym Dyrektorem Ochrony Środowiska w Poznaniu, Rada Miejska w Obornikach uchwala co następuje:

§ 1. Ustanawia się pomnikami przyrody następujące drzewa:

- 1) lipę szerokolistną (łac.: *Tilia Platyphyllos Scop.*) rosnącą w miejscowości Rożnowo, na terenie przykościelnym Parafii Rzymskokatolickiej P.W. Sw. Katarzyny. Pomnikowi nadaje się nazwę „Lipa Świętej Katarzyny”. Szczegółowy opis pomnika przyrody określa załącznik nr 1;
- 2) dąb szypułkowy (łac.: *Quercus robur L.*) rosnący w miejscowości Słonawy w pasie drogowym drogi powiatowej. Pomnikowi nadaje się nazwę „Dąb Tomasz”. Szczegółowy opis pomnika przyrody określa załącznik nr 2;
- 3) dąb szypułkowy (łac.: *Quercus robur L.*) rosnący w miejscowości Gołaszyn w pasie drogowym drogi gminnej. Pomnikowi nadaje się nazwę „Dąb Bernard”. Szczegółowy opis pomnika przyrody określa załącznik nr 3;
- 4) dąb szypułkowy (łac.: *Quercus robur L.*) rosnący w miejscowości Objezierze w pasie drogowym drogi powiatowej. Pomnikowi nadaje się nazwę „Dąb Stefan”. Szczegółowy opis pomnika przyrody określa załącznik nr 4.

§ 2. W stosunku do pomników przyrody zakazuje się:

- 1) niszczenia, uszkodzenia lub przekształcania obiektu;
- 2) wykonywania prac ziemnych trwale zniekształcających rzeźbę terenu, z wyjątkiem prac związanych z zabezpieczeniem przeciwsztorowym lub przeciwpowodziowym albo budową, odbudową, utrzymaniem, remontem lub naprawą urządzeń wodnych;
- 3) uszkodzenia i zanieczyszczenia gleby;
- 4) umieszczania tablic reklamowych.


§ 3. Nadzór nad pomnikami, o których mowa w § 1 sprawuje Burmistrz Obornik.

§ 4. Uchwała wchodzi w życie po upływie 14 dni od dnia jej ogłoszenia w Dzienniku Urzędowym Województwa

Przewodniczący Rady Miejskiej
(-) Paweł Drewicz


Załącznik Nr 1 do uchwały nr XXXI/461/16
Rady Miejskiej w Obornikach z dnia 30 listopada 2016.

Pomnik przyrody pod nazwą „Lipa Świętej Katarzyny” na terenie gminy Oborniki

DANE PODSTAWOWE	
Określenie formy ochrony	Pojedyncze drzewo – lipa szerokolistna (Tilia platyphyllos Scop.)
INFORMACJE O OBIEKCIE	
a)	Wiek: ok. 200 lat
b)	Obwód mierzony na wys. 130 cm: 480 cm
c)	Wysokość obiektu: 18 m
d)	Rozpiętość korony: 15 m
POŁOŻENIE	
Współrzędne geograficzne	52°40'25,53"N 16°52'43,25"E
Województwo, w którym znajduje się obiekt	Wielkopolskie
Powiat	Obornicki
Gmina	Oborniki
Dodatkowe informacje o położeniu	Działka nr ewid. 177/1 w Rożnowie, własność Parafia Rzymskokatolicka Pod Wezwaniem Św. Katarzyny
	


Załącznik nr 2 do uchwały nr *XXXI/461/16*
Rady Miejskiej w Obornikach z dnia *30 listopada 2016*.

Pomnik przyrody pod nazwą „Dąb Tomasz” na terenie gminy Oborniki

DANE PODSTAWOWE	
Określenie formy ochrony	Pojedyncze drzewo – Quercus robur L.)
INFORMACJE O OBIEKCIE	
a)	Wiek: ok. 140 lat
b)	Obwód mierzony na wys. 130 cm: 346 cm
c)	Wysokość obiektu: 17 m
d)	Rozpiętość korony: 18 m
POŁOŻENIE	
Współrzędne geograficzne	52°39'30.408"N 16°46'42.583"E
Województwo, w którym znajduje się obiekt	Wielkopolskie
Powiat	Obornicki
Gmina	Oborniki
Dodatkowe informacje o położeniu	Działka nr ewid. 76 w Stonawach, własność Powiat Obornicki
	

Załącznik nr 3 do uchwały nr *XXXI/461/16*
Rady Miejskiej w Obornikach z dnia *30 listopada 2016*,

Pomnik przyrody pod nazwą „Dąb Bernard” na terenie gminy Oborniki

DANE PODSTAWOWE	
Określenie formy ochrony	Pojedyncze drzewo – Quercus robur L.)
INFORMACJE O OBIEKCIE	
a) Wiek: ok. 190 lat	
b) Obwód mierzony na wys. 130 cm: 456 cm	
c) Wysokość obiektu: 22 m	
d) Rozpiętość korony: 19 m	
POŁOŻENIE	
Współrzędne geograficzne	52°37'37.584"N 16°50'33.037"E
Województwo, w którym znajduje się obiekt	Wielkopolskie
Powiat	Obornicki
Gmina	Oborniki
Dodatkowe informacje o położeniu	Działka nr ewid. 20/8 w Gołaszynie, własność Gmina Oborniki
	

Załącznik nr 4 do uchwały nr XXXI/461/16
Rady Miejskiej w Obornikach z dnia 30 listopada 2016r.

Pomnik przyrody pod nazwą „Dąb Stefan” na terenie gminy Oborniki

DANE PODSTAWOWE	
Określenie formy ochrony	Pojedyncze drzewo – Quercus robur L.)
DANE O OBIEKCIE	
a) Wiek: ok. 210 lat	
b) Obwód mierzony na wys. 130 cm: 520 cm	
c) Wysokość obiektu: 22 m	
d) Rozpiętość korony: 19 m	
POŁOŻENIE	
Współrzędne geograficzne	52°36'3.602"N 16°45'47.53"E
Województwo, w którym znajduje się obiekt	Wielkopolskie
Powiat	Obornicki
Gmina	Oborniki
Dodatkowe informacje o położeniu	Działka nr ewid. 61/1 w Objezierzu, własność Powiat Obornicki
