



# DZIENNIK URZĘDOWY

## WOJEWÓDZTWA WIELKOPOLSKIEGO

---

Poznań, dnia 13 grudnia 2016 r.

Poz. 7903

### UCHWAŁA NR XXIII/145/16 RADY MIEJSKIEJ W MIŁOSŁAWIU

z dnia 8 grudnia 2016 r.

#### **w sprawie ustanowienia Zespołu Przyrodniczo-Krajobrazowego „Pradolina Miłosławska”**

Na podstawie art. 18 ust. 2 pkt 15 i art. 40 ust. 1 ustawy z dnia 8 marca 1990 r. o samorządzie gminnym (tekst jednolity: Dz. U. z 2016 r. poz. 446, zmiany: Dz. U. z 2016 r. poz. 1579) oraz art. 44 ust. 1 i art. 45 ustawy z dnia 16 kwietnia 2004 r. o ochronie przyrody (tekst jednolity: Dz. U. z 2015 r. poz. 1651; zmiany: Dz. U. z 2014 r. poz. 926, z 2015 r. poz. 1045 i 1936 oraz z 2016 r. poz. 422) Rada Miejska w Miłosławiu uchwala, co następuje:

**§ 1. 1.** Ustanawia się Zespół Przyrodniczo-Krajobrazowy „Pradolina Miłosławska” położony na obszarze gminy Miłosław, obejmujący:

- 1) w obrębie Białe Piątkowo – działki oznaczone w ewidencji gruntów numerami: 32/1, 33/2, 33/3, 33/4;
- 2) w obrębie Bugaj:
  - a) działki oznaczone w ewidencji gruntów numerami: 43/1, 77, 86, 127/1, 154, 155, 95/38
  - b) część działek oznaczonych w ewidencji gruntów numerami: 95/2, 95/4, 95/5, 95/8, 95/9, 95/10, 95/12, 95/13, 95/22, 95/23, 95/24, 95/25, 95/26, 95/27, 95/28, 95/30, 95/37, 95/40, 95/41, 95/42 wyznaczoną jako pas szerokości 20 m bezpośrednio graniczący ze stawami (tj. działkami nr ewid. 86 i 154 obręb Bugaj) w celu stworzenia strefy buforowej dla zabezpieczenia miejsc występowania ptaków (miejsca odpoczynku, żerowiska, noclegowiska);
- 3) w obrębie Miłosław – działkę oznaczoną w ewidencji gruntów numerem 428.

2. Położenie Zespołu Przyrodniczo-Krajobrazowego „Pradolina Miłosławska” określone zostało na mapach stanowiących załączniki do uchwały:

- 1) obręb Białe Piątkowo, działki nr ewid. 32/1, 33/2, 33/3, 33/4 – obszar nr 1;
- 2) obręb Miłosław, działka nr ewid. 428 – obszar nr 2;
- 3) obręb Bugaj, działka nr ewid. 43/1 – obszar nr 3;
- 4) obręb Bugaj, działka nr ewid. 77 – obszar nr 4;
- 5) obręb Bugaj, działka nr ewid. 86 oraz część działek nr ewid. 95/9, 95/30, 95/10 – obszar nr 5;
- 6) obręb Bugaj, działki nr ewid. 154, 155, 95/38 oraz część działek nr ewid. 95/2, 95/4, 95/5, 95/8, 95/40, 95/30, 95/37, 95/12, 95/13, 95/41, 95/42, 95/22, 95/23, 95/24, 95/25, 95/26, 95/27, 95/28 – obszar nr 6;
- 7) obręb Bugaj, działka nr ewid. 127/1 – obszar nr 7.

§ 2. Celem ustanowienia Zespołu Przyrodniczo-Krajobrazowego „Pradolina Miłosławska” jest ochrona obszaru o dużych walorach przyrodniczych, w tym zachowanie cennych ekosystemów, w szczególności zespołów lasów grądowych i łągowych, zachowanie populacji rzadkich i chronionych gatunków roślin i zwierząt oraz ich siedlisk, a także zachowanie obiektów o cennych walorach kulturowych i historycznych.

§ 3. W stosunku do ustanowionego Zespołu Przyrodniczo-Krajobrazowego „Pradolina Miłosławska” zabrania się:

- 1) niszczenia, uszkodzenia lub przekształcania obiektu lub obszaru;
- 2) wykonywania prac ziemnych trwale zniekształcających rzeźbę terenu, z wyjątkiem prac związanych z zabezpieczeniem przeciwpowodziowym albo budową, odbudową, utrzymywaniem, remontem lub naprawą urządzeń wodnych;
- 3) uszkodzenia i zanieczyszczenia gleby;
- 4) dokonywania zmian stosunków wodnych, jeżeli zmiany te nie służą ochronie przyrody albo racjonalnej gospodarce rolnej, leśnej, wodnej lub rybackiej;
- 5) likwidowania, zasypywania i przekształcania naturalnych zbiorników wodnych oraz obszarów wodno-błotnych;
- 6) wylewania gnojowicy, z wyjątkiem nawożenia użytkowanych gruntów rolnych;
- 7) zmiany sposobu użytkowania ziemi;
- 8) wydobywania do celów gospodarczych skał, w tym torfu, oraz skamieniałości, w tym kopalnych szczątków roślin i zwierząt, a także minerałów;
- 9) umieszczania tablic reklamowych.

§ 4. Nadzór nad Zespołem Przyrodniczo-Krajobrazowym „Pradolina Miłosławska” i wykonanie uchwały powierza się Burmistrzowi Gminy Miłosław.

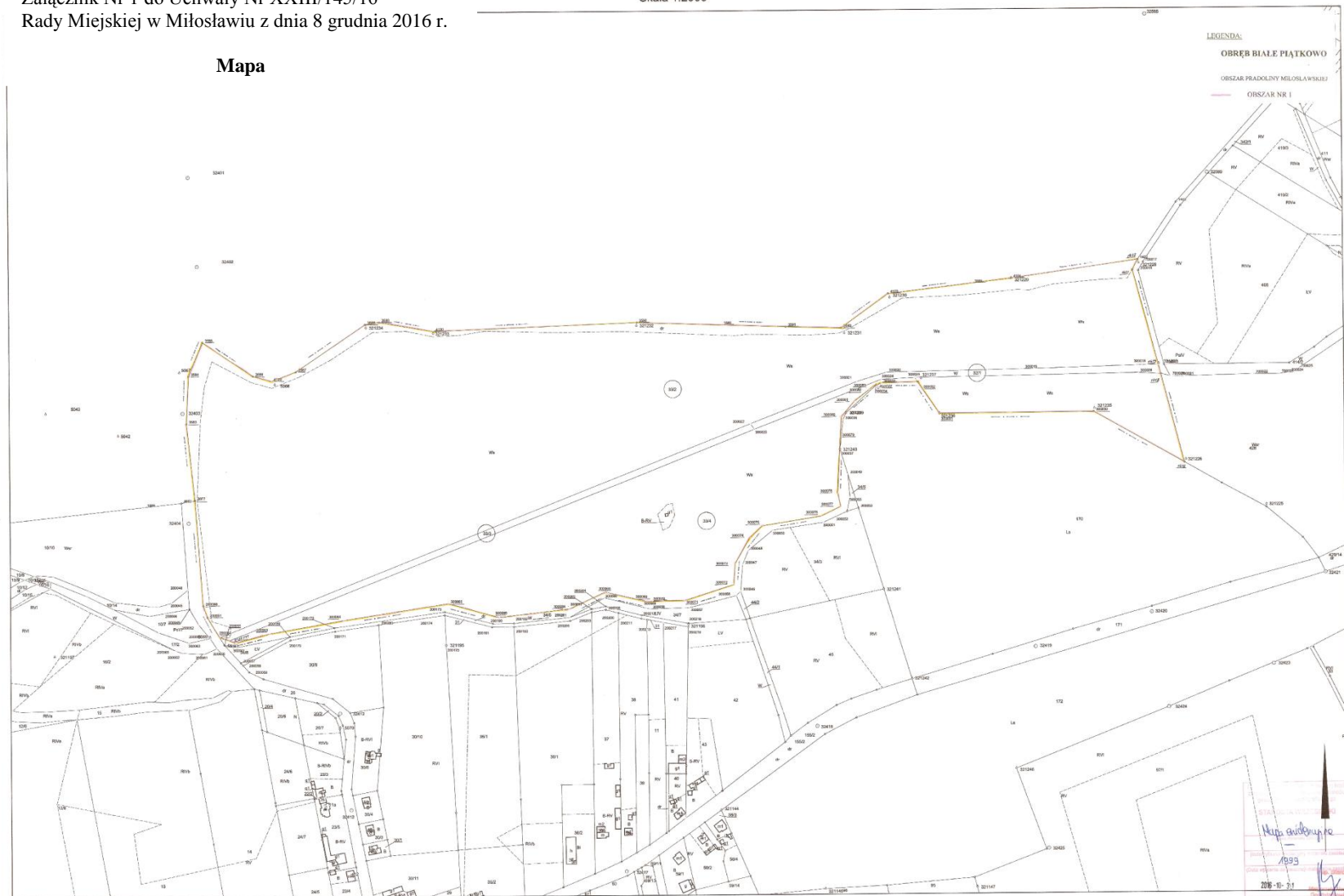
§ 5. Uchwała wchodzi w życie po upływie 14 dni od dnia ogłoszenia w Dzienniku Urzędowym Województwa Wielkopolskiego.

Przewodniczący Rady Miejskiej  
(-) Hubert Gruszczyński

Załącznik Nr 1 do Uchwały Nr XXIII/145/16  
Rady Miejskiej w Miłosławiu z dnia 8 grudnia 2016 r.

Mapa ewidencyjna  
Skala 1:2000

**Mapa**



Województwo: wielkopolskie  
Gmina: Miłosław, Miłosław - miasto  
Orczy: Białe Piątkowo  
Akt ewidencyjny: 7

Stanowisko Projektanta  
w Urzędzie  
w Chropach 10  
62-300 Włoszczowa

Mapa ewidencyjna  
1:2000  
16-01  
1995

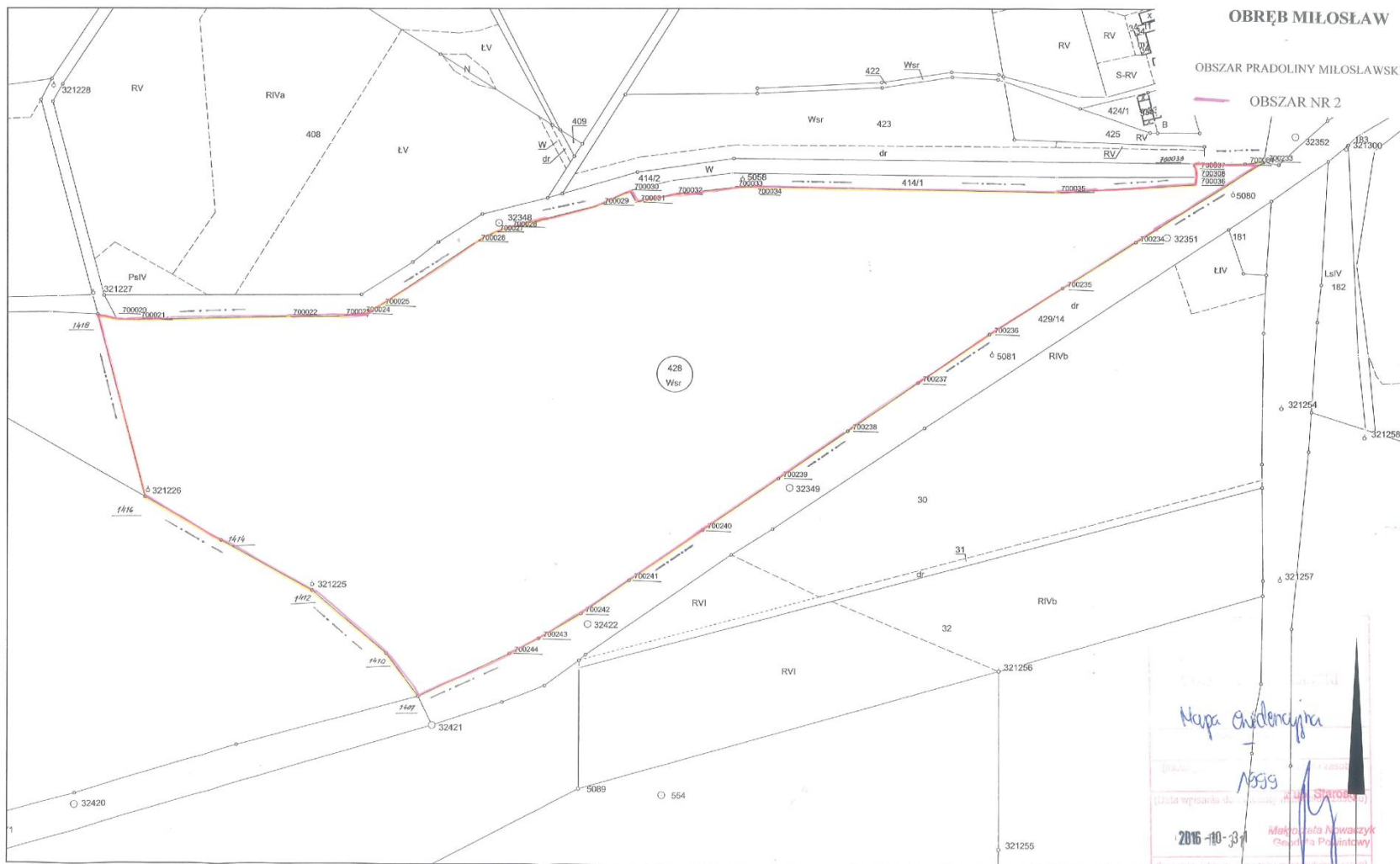
Mapa ewidencyjna  
Skala 1:2000

LEGENDA:

OBREB MIŁOSŁAW

OBSZAR PRADOLINY MIŁOSŁAWSKIEJ

OBSZAR NR 2



Województwo: wielkopolskie  
Gmina: Miłosław - miasto  
Obręb: MIŁOSŁAW  
Arkusz ewidencyjny: 7

Starostwo Powiatowe  
we Wrześni  
ul. Chopina 10  
62-300 Września

Mapa ewidencyjna  
1899  
2016-10-31  
Małgorzata Nowaczyk  
Geodeta Powiatowy

Mapa ewidencyjna  
Skala 1:2000



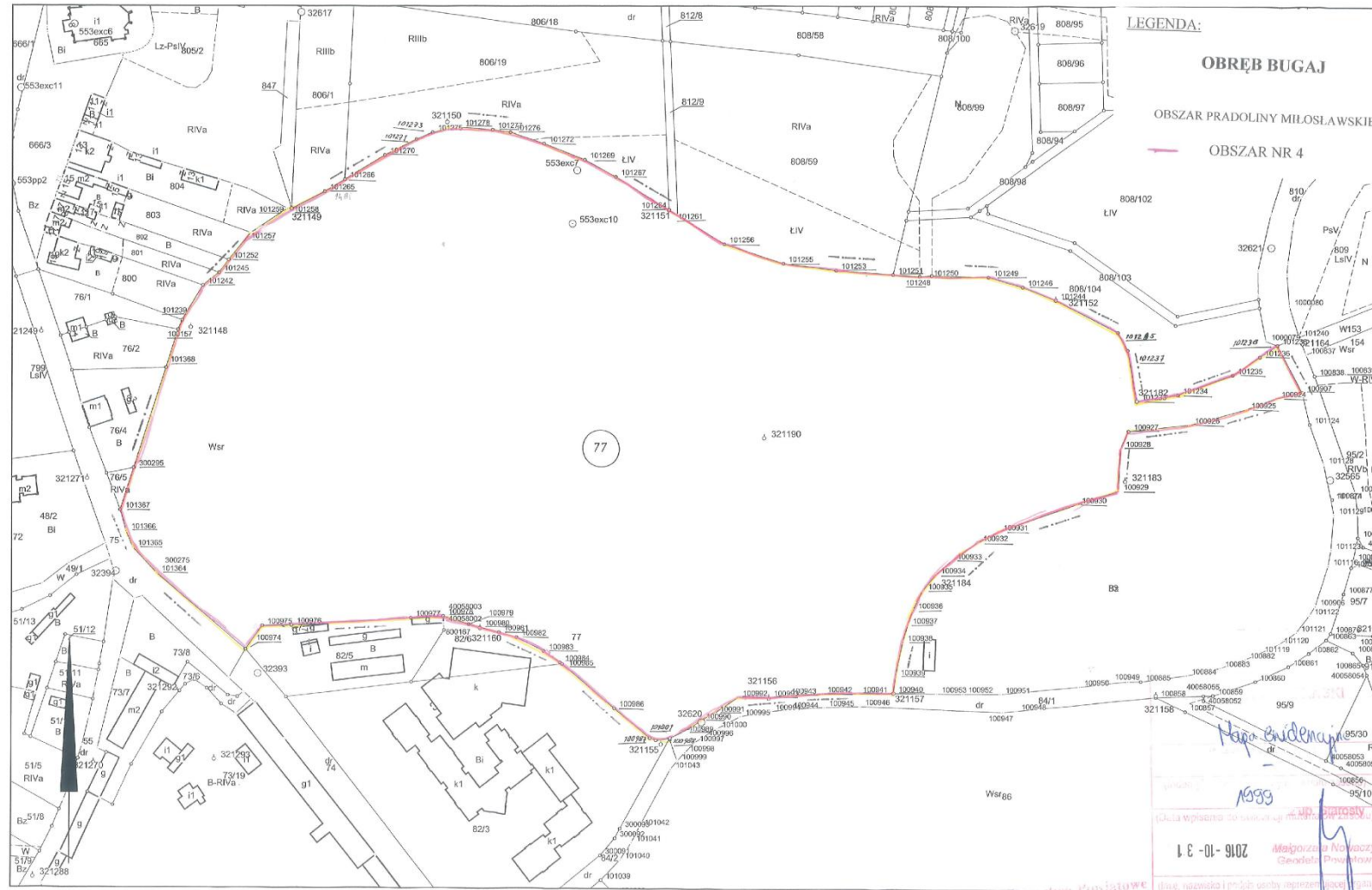
Województwo: wielkopolskie  
Gmina: Miłosław  
Obręb: BUGAJ,  
Arkusz ewidencyjny: 4

Starostwo Powiatowe  
we Wierzęni  
ul. Chopina 10  
62-300 Wierzęnia

LEGENDA:  
**OBRĘB BUGAJ**  
OBSZAR PRADOLINY MIŁOSŁAWSKIEJ  
OBSZAR NR 3

Starosta Wierzeński  
*Mapa ewidencyjna*  
(Ewidencja) 1939 (miejscowość)  
(Data wpisania do ewidencji terenowej) 2016-10-31

Mapa ewidencyjna  
Skala 1:2000



Województwo: wielkopolskie  
Gmina: Miłosław  
Obwód: BUGAJ  
Arkusz ewidencyjny: 1

Starosta Powiatowy  
we Wroni  
ul. Chopina 10  
62-500 Wronia

Mapa Ewidencyjna  
13-01-2007  
M. S. 1993  
up. S. 1993  
Majorzantka Nowaczyk  
Gendzel Przewoźny

Mapa ewidencyjna  
Skala 1:2000



Województwo: wielkopolskie  
Gmina: Miłosław  
Obszar: BUGAJ  
Aktusz ewidencyjny: 1

Starostwo Powiatowe  
we Wrzesni  
ul. Chopina 10  
62-300 Wrzesnia



Mapa ewidencyjna  
Skala 1:2000



Wzrost: 180 cm  
Ciężar: 75 kg  
Ciepota: 15°C

Wielkopolskie  
Miasto, Miłosław - miasto  
BUCAJ

10 000 1:10000

Obszar nr 1, Obręb Białe Piątkowo  
dz. 32/1, 33/2, 33/3, 33/4

Załącznik nr 2. do Uchwały Nr XX.111/145/14  
Rady Miejskiej w Miłosławiu  
z dnia 28. grudnia 2016 r

Wykaz współrzędnych punktów załamania granicy  
Zespołu Przyrodniczo-Krajobrazowego  
"Pradolina Miłosławska"  
wykonany w układzie współrzędnych  
prostokątnych płaskich PL 1992

Numer	X	Y	Numer	X	Y
1418	482311.32	395169.98	1416	482204.72	395196.11
1421	482436.77	395138.55	1419	482322.66	395167.15
1585	482424.54	394946.00	1422	482448.76	395146.11
2077	482182.60	394009.55	1586	482380.67	394644.32
3584	482331.83	394004.72	3583	482274.73	394001.19
3586	482330.33	394081.97	3585	482372.03	394022.24
3588	482389.51	394217.37	3587	482334.57	394133.52
3590	482385.55	394543.07	3589	482391.89	394234.47
3592	482374.25	394787.97	3591	482376.96	394721.47
4104	482429.38	394992.87	4103	482414.10	394845.08
4130	482379.77	394299.40	4129	482323.96	394104.08
200051	482042.33	394021.36	200050	482056.06	394016.70
300018	482322.30	395147.52	200054	482018.16	394035.90
300020	482319.86	394841.29	300019	482320.47	395004.76
300022	482261.51	394676.75	300021	482309.53	394806.75
300024	482311.43	394834.75	300023	482254.94	394681.58
300026	482313.16	395142.73	300025	482312.76	394874.70
300031	482269.25	394903.55	300030	482267.61	395088.44
300033	482307.27	394834.59	300032	482307.50	394878.36
300054	482304.91	394829.35	300034	482304.37	394828.12
300063	482021.50	394095.73	300062	482011.33	394055.09
300065	482053.15	394310.41	300064	482035.79	394185.66
300068	482063.24	394498.76	300066	482035.54	394371.00
300070	482051.21	394554.26	300069	482051.18	394548.38
300072	482069.22	394652.66	300071	482051.44	394593.91
300074	482124.92	394672.83	300073	482093.67	394654.51
300076	482149.02	394759.26	300075	482138.83	394688.26
300078	482176.03	394779.51	300077	482160.14	394782.98
300080	482268.18	394786.19	300079	482243.44	394784.09
300082	482299.64	394820.28	300081	482286.17	394802.24
300084	482043.84	394455.49	300083	482302.76	394823.87
			3202311	482014.09	394047.33

Obszar nr 2, Obręb Miłosław, dz. 428

Załącznik Nr 2 do Uchwały Nr XXIII/145/16  
Rady Miejskiej w Miłosławiu  
z dnia 8 grudnia 2016 r.Wykaz współrzędnych punktów załamania granicy  
Zespołu Przyrodniczo-Krajobrazowego  
"Pradolina Miłosławska"  
wykonany w układzie współrzędnych  
prostokątnych płaskich PL 1992

Numer	Kod	X	Y	H	Numer	Kod	X	Y	H
					1407		482086.39	395354.09	
1410		482111.67	395335.68		1412		482148.90	395293.00	
1414		482178.80	395240.05		1416		482204.72	395196.11	
1418		482311.32	395169.98		100157		482525.26	396805.08	
100907		482481.81	397441.50		100924		482478.70	397426.85	
100925		482472.49	397409.81		100926		482464.20	397377.78	
100927		482461.02	397343.13		100928		482451.49	397338.57	
100929		482427.30	397337.07		100930		482419.97	397313.29	
100931		482405.16	397268.83		100932		482399.20	397257.26	
100933		482389.08	397242.49		100934		482381.20	397233.23	
100935		482372.27	397225.81		100936		482361.45	397220.14	
100937		482353.00	397217.08		100938		482343.33	397214.08	
100939		482323.88	397209.76		100940		482314.51	397208.38	
100941		482314.57	397188.30		100942		482314.73	397168.26	
100943		482314.05	397147.95		100974		482343.64	396841.36	
100975		482356.89	396851.11		100976		482356.91	396867.82	
100977		482360.31	396935.43		100978		482361.17	396953.87	
100979		482356.30	396968.21		100980		482354.45	396974.54	
100981		482351.56	396985.28		100982		482348.64	396995.27	
100983		482340.51	397010.68		100984		482334.04	397019.81	
100985		482333.22	397020.94		100986		482307.84	397050.42	
100987		482290.84	397070.36		100988		482290.24	397081.53	
100989		482293.27	397089.56		100990		482300.32	397099.53	
100991		482304.41	397107.29		100992		482313.11	397120.31	
100993		482312.94	397137.89		101001		482289.53	397073.83	
101233		482477.90	397347.87		101234		482481.17	397371.27	
101235		482491.95	397402.36		101236		482502.02	397417.92	
101237		482506.74	397343.19		101238		482508.49	397427.85	
101239		482530.57	396807.43		101242		482550.20	396819.44	
101244		482535.57	397302.76		101245		482557.30	396828.71	
101246		482543.19	397284.26		101248		482550.00	397226.08	
101249		482549.05	397264.90		101250		482550.38	397232.67	
101251		482551.25	397210.97		101252		482564.53	396834.26	
101253		482554.13	397178.77		101255		482558.31	397148.92	
101256		482569.82	397115.67		101257		482579.68	396847.07	
101258		482593.04	396870.60		101259		482593.25	396868.13	
101261		482586.39	397089.46		101264		482589.47	397084.66	
101265		482602.59	396889.47		101266		482609.28	396901.01	
101267		482608.68	397054.84		101269		482618.57	397037.30	
101270		482622.79	396923.87		101271		482631.46	396941.85	
101272		482628.05	397014.24		101273		482635.32	396951.10	
101276		482634.69	396995.32		101277		482636.27	396985.16	
101278		482637.95	396966.58		101285		482516.94	397337.68	
101364		482387.33	396791.32		101365		482402.13	396777.88	
101366		482411.43	396774.27		101367		482423.46	396771.09	
101368		482503.75	396798.00		300295		482447.16	396779.03	
700020		482308.46	395180.99		700021		482307.95	395192.28	
700022		482308.65	395281.14		700023		482308.30	395312.12	
700024		482309.78	395323.93		700025		482314.24	395334.83	
700026		482350.79	395391.21		700027		482356.24	395402.14	
700028		482358.46	395409.84		700029		482371.31	395463.52	
700030		482379.39	395481.11		700031		482372.70	395484.74	
700032		482377.08	395506.53		700033		482380.53	395541.72	

Obszar nr 2, Obręb Miłosław, dz. 428

Numer	Kod	X	Y	H	Numer	Kod	X	Y	H
700034		482380.92	395554.58		700035		482375.24	395729.26	
700036		482378.59	395810.66		700037		482387.87	395810.82	
700038		482391.02	395808.56		700083		482390.86	395815.55	
700084		482390.29	395839.31		700233		482391.31	395850.32	
700234		482345.51	395775.16		700235		482319.21	395732.18	
700236		482292.96	395689.30		700237		482265.12	395647.43	
700238		482237.74	395606.28		700239		482210.67	395565.58	
700240		482181.17	395521.17		700241		482152.48	395478.04	
700242		482133.50	395449.78		700243		482119.21	395424.70	
700244		482110.70	395407.59		700308		482383.09	395810.74	

Obszar nr 3, Obręb Bugaj, dz. 43/1

Załącznik nr 2 do Uchwały Nr XXII/145/16  
 Rady Miejskiej w Miłosławiu  
 z dnia ... 2016 r.

Wykaz współrzędnych punktów załamania granicy  
 Zespołu Przyrodniczo-Krajobrazowego  
 "Pradolina Miłosławska"  
 wykonany w układzie współrzędnych  
 prostokątnych płaskich PL 1992

Numer	X	Y	Numer	X	Y
1434	482581.15	396357.31	1433	482569.60	396193.61
200149	482188.77	396381.50	1437	482591.20	396530.32
200153	482143.43	396378.40	200150	482164.75	396383.10
200156	482085.41	396364.25	200154	482124.11	396373.56
200160	482075.16	396363.84	200159	482078.95	396363.76
200165	482043.96	396404.16	200163	482059.15	396381.48
200170	482032.95	396418.53	200169	482039.87	396409.87
200175	482204.25	396381.41	200171	482027.38	396430.55
200180	482450.20	396494.82	200179	482454.91	396502.41
200182	482432.72	396476.36	200181	482446.53	396492.65
200184	482419.68	396449.48	200183	482420.41	396458.44
200186	482435.97	396432.50	200185	482431.97	396439.09
200188	482422.21	396420.30	200187	482439.00	396423.08
200206	482394.96	396431.02	200205	482390.43	396434.46
200208	482416.12	396422.02	200207	482407.53	396425.05
200210	482377.27	396438.13	200209	482420.71	396419.88
200217	482353.68	396431.18	200216	482370.51	396437.70
200219	482335.85	396427.52	200218	482350.33	396429.16
200221	482324.17	396429.73	200220	482331.48	396428.97
200223	482314.44	396425.87	200222	482317.22	396428.80
200225	482307.68	396424.76	200224	482312.21	396424.98
200227	482281.49	396426.10	200226	482291.74	396423.48
200229	482253.18	396435.26	200228	482263.57	396428.57
200231	482246.24	396443.56	200230	482248.31	396438.77
200233	482232.58	396449.69	200232	482237.11	396449.60
200235	482223.52	396439.65	200234	482225.97	396445.07
200237	482239.38	396392.04	200236	482227.53	396429.38
200239	482252.81	396356.26	200238	482249.55	396366.26
200257	482004.62	396425.19	200241	482233.50	396367.33
200417	482220.34	396375.90	200375	482066.14	396371.43
400072	482221.61	395947.76	200418	482223.80	396373.32
400074	482120.26	396250.02	400073	482171.09	396098.41
400076	482048.90	396335.02	400075	482094.60	396322.70
400155	482490.49	396522.17	400154	482468.39	396509.49
400159	482520.03	396529.91	400157	482516.46	396529.05
400212	482233.04	395913.14	400160	482555.82	396538.25
400215	482330.28	395903.59	400213	482277.78	395909.68
400219	482397.26	395914.87	400217	482433.91	395962.27
401103	482469.02	396010.57	401102	482437.18	395957.76
401105	482524.16	396100.22	401104	482493.87	396050.87
401107	482548.26	396139.67	401106	482538.99	396124.48
401109	482555.34	396153.64	401108	482550.80	396144.29
401111	482561.12	396168.28	401110	482557.44	396158.54
9903253	482567.98	396469.69	401112	482562.79	396173.98

Obszar nr 4 Obręb Bugaj dz. 77

Załącznik nr 2 do Uchwały Nr XXIII/146/16  
Rady Miejskiej w Miłosławiu  
z dnia 28.09.2016 r.

Wykaz współrzędnych punktów załamania granicy  
Zespołu Przyrodniczo-Krajobrazowego  
"Pradolina Miłosławska:  
wykonany w układzie współrzędnych  
prostokątnych płaskich PL 1992

Numer	X	Y	Numer	X	Y
100157	482525.26	396805.08	100907	482481.81	397441.50
100924	482478.70	397426.85	100925	482472.49	397409.81
100926	482464.20	397377.78	100927	482461.02	397343.13
100928	482451.49	397338.57	100929	482427.30	397337.07
100930	482419.97	397313.29	100931	482405.16	397268.83
100932	482399.20	397257.26	100933	482389.08	397242.49
100934	482381.20	397233.23	100935	482372.27	397225.81
100936	482361.45	397220.14	100937	482353.00	397217.08
100938	482343.33	397214.08	100939	482323.88	397209.76
100940	482314.51	397208.38	100941	482314.57	397188.30
100942	482314.73	397168.26	100943	482314.05	397147.95
100974	482343.64	396841.36	100975	482356.89	396851.11
100976	482356.91	396867.82	100977	482360.31	396935.43
100978	482361.17	396953.87	100979	482356.30	396968.21
100980	482354.45	396974.54	100981	482351.56	396985.28
100982	482348.64	396995.27	100983	482340.51	397010.68
100984	482334.04	397019.81	100985	482333.22	397020.94
100986	482307.84	397050.42	100987	482290.84	397070.36
100988	482290.24	397081.53	100989	482293.27	397089.56
100990	482300.32	397099.53	100991	482304.41	397107.29
100992	482313.11	397120.31	100993	482312.94	397137.89
101001	482289.53	397073.83	101233	482477.90	397347.87
101234	482481.17	397371.27	101235	482491.95	397402.36
101236	482502.02	397417.92	101237	482506.74	397343.19
101238	482508.49	397427.85	101239	482530.57	396807.43
101242	482550.20	396819.44	101244	482535.57	397302.76
101245	482557.30	396828.71	101246	482543.19	397284.26
101248	482550.00	397226.08	101249	482549.05	397264.90
101250	482550.38	397232.87	101251	482551.25	397210.97
101252	482564.53	396834.26	101253	482554.13	397178.77
101255	482558.31	397148.92	101256	482569.82	397115.67
101257	482579.68	396847.07	101258	482593.04	396870.60
101259	482593.25	396868.13	101261	482586.39	397089.46
101264	482589.47	397084.66	101265	482602.59	396889.47
101266	482609.28	396901.01	101267	482608.68	397054.84
101269	482618.57	397037.30	101270	482622.79	396923.87
101271	482631.46	396941.85	101272	482628.05	397014.24
101273	482635.32	396951.10	101276	482634.69	396995.32
101277	482636.27	396985.16	101278	482637.95	396966.58
101285	482516.94	397337.68	101364	482387.33	396791.32
101365	482402.13	396777.88	101366	482411.43	396774.27
101367	482423.46	396771.09	101368	482503.75	396798.00
300295	482447.16	396779.03			

Obszar nr 5, Obręb Bugaj

Załącznik nr 2 do Uchwały Nr XXIII/145/16  
Rady Miejskiej w Miłosławiu  
z dnia 25 stycznia 2016 r.

Wykaz współrzędnych punktów załamania granicy  
Zespołu Przyrodniczo-Krajobrazowego  
"Pradolina Miłosławska"  
wykonany w układzie współrzędnych  
prostokątnych płaskich PL 1992

Numer	X	Y	Numer	X	Y
			1A	5784606.29	6466005.28
2	5784679.86	6465915.95	3	5784727.92	6465904.85
4	5784735.37	6465902.78	5	5784792.17	6465890.16
6	5784824.34	6465883.76	7	5784851.36	6465880.16
8	5784860.90	6465879.10	9	5784886.44	6465875.67
10	5784940.61	6465770.17	11	5784974.09	6465699.86
100762	5784855.10	6465929.74	100763	5784856.66	6465893.50
100764	5784892.55	6465908.74	100858	5784970.68	6465660.55
100859	5784971.77	6465692.88	100860	5784975.72	6465716.79
100861	5784988.30	6465735.54	100862	5784996.75	6465746.99
100863	5785003.34	6465756.97	100864	5784996.20	6465772.07
100865	5784989.32	6465777.88	100866	5784946.85	6465794.10
100867	5784939.29	6465803.74	100868	5784922.73	6465816.41
100869	5784909.82	6465833.63	100870	5784929.62	6465874.60
100889	5784788.05	6465870.59	100892	5784666.52	6465898.04
100893	5784600.24	6465984.48	100895	5784613.11	6466017.66
100896	5784622.89	6466054.81	100897	5784632.73	6466084.31
100898	5784636.93	6466109.76	100944	5784963.12	6465452.57
100945	5784964.25	6465472.82	100946	5784964.92	6465493.04
100947	5784961.94	6465573.73	100948	5784962.71	6465581.64
100994	5784961.97	6465442.47	100995	5784958.95	6465425.32
100996	5784947.31	6465404.58	100997	5784944.05	6465399.50
100998	5784938.45	6465394.00	100999	5784933.69	6465389.63
101000	5784952.10	6465412.20	101002	5784577.92	6465940.33
101003	5784560.32	6465904.46	101004	5784556.80	6465897.58
101005	5784590.44	6465884.17	101006	5784623.51	6465841.50
101007	5784640.82	6465801.14	101008	5784670.64	6465724.39
101009	5784621.66	6465851.19	101010	5784621.27	6465650.44
101011	5784622.33	6465643.28	101012	5784641.71	6465610.00
101013	5784677.99	6465539.13	101014	5784684.57	6465487.19
101015	5784686.93	6465467.24	101016	5784707.75	6465398.89
101017	5784713.01	6465369.63	101035	5784716.30	6465365.11
101036	5784741.15	6465354.88	101037	5784829.12	6465339.15
101038	5784858.91	6465355.22	101039	5784866.93	6465346.74
101040	5784878.29	6465357.64	101041	5784887.85	6465363.93
101042	5784896.99	6465368.54	101043	5784929.08	6465385.88
40058028	5784789.68	6465973.81	40058029	5784796.95	6465968.45
40058036	5784692.93	6466088.72	40058037	5784708.16	6466042.28
40058038	5784728.78	6466012.68	40058042	5784854.06	6465935.65
40058043	5784834.26	6465953.30	40058045	5784805.49	6465978.24
40058047	5784805.94	6465974.20	40058050	5784931.70	6465765.61
40058051	5784882.32	6465861.80	40058052	5784966.83	6465687.66
40058053	5784935.72	6465757.18	40058054	5784983.70	6465780.03
40058055	5784971.59	6465687.54	40058079	5784766.43	6465989.47
40058080	5784720.29	6466017.65	40058081	5784713.20	6466026.92
40058082	5784687.92	6466103.97	40058096	5784846.34	6465940.31

Obszar nr 6, Obręb Bugaj.

Załącznik nr 2 do Uchwały Nr XXIII/145/16  
Rady Miejskiej w Miłosławiu  
z dnia ... 2. grudnia 2016 r

Wykaz współrzędnych punktów załamania granicy  
Zespołu Przyrodniczo-Krajobrazowego  
"Pradolina Miłosławska"  
wykonany w układzie współrzędnych  
prostokątnych płaskich PL 1992

Numer	Kod	X	Y	H	Numer	Kod	X	Y	H
1		482215.97	397805.74		12		481960.88	398024.41	
13		481978.76	398021.34		14		482012.06	397988.29	
15		482037.19	397945.96		16		482058.13	397918.16	
17		482078.23	397896.05		18		482088.63	397891.74	
19		482127.72	397868.53		20		482156.83	397863.18	
21		482157.91	397862.20		22		482164.46	397822.88	
23		482185.04	397805.61		24		482203.12	397790.42	
25		482221.16	397775.33		26		482224.51	397772.51	
27		482247.31	397748.71		28		482256.85	397736.67	
29		482258.72	397731.35		30		482258.25	397729.47	
31		482254.43	397722.41		32		482245.97	397709.42	
33		482210.05	397672.23		34		482179.07	397640.17	
35		482208.46	397572.13		36		482230.68	397587.31	
37		482266.72	397612.39		38		482315.38	397643.91	
39		482321.77	397648.05		40		482347.57	397652.37	
41		482365.61	397652.44		42		482376.69	397650.43	
43		482384.07	397641.58		44		482384.21	397640.06	
45		482386.16	397618.58		46		482398.51	397611.09	
47		482409.33	397594.00		48		482435.44	397609.01	
49		482447.20	397631.38		50		482465.30	397680.50	
51		482471.12	397688.56		52		482470.48	397688.42	
53		482473.23	397601.12		54		482476.01	397542.41	
55		482471.02	397512.83		56		482471.92	397466.75	
57		482471.29	397465.34		100722		482155.04	398147.45	
100723		482157.56	398160.40		100724		482180.56	398224.18	
100725		482168.90	398225.28		100726		481976.43	398313.39	
100727		481971.93	398270.19		100728		481968.81	398201.78	
100729		481963.36	398113.65		100730		481961.64	398044.56	
100738		481961.53	398040.26		100739		481987.36	398036.26	
100762		482191.61	397624.37		100763		482196.57	397588.22	
100768		482362.34	397951.10		100769		482344.80	397959.24	
100770		482314.83	397971.82		100771		482294.25	397978.14	
100772		482271.57	397995.82		100773		482239.83	398025.10	
100774		482173.78	398093.18		100775		482165.83	398104.09	
100776		482159.24	398114.15		100777		482155.65	398125.45	
100778		482660.97	397692.91		100779		482650.11	397699.97	
100780		482628.35	397743.48		100781		482611.88	397763.67	
100782		482593.68	397772.34		100784		482558.11	397770.74	
100785		482559.92	397820.33		100786		482589.91	397883.91	
100787		482591.10	397896.88		100788		482578.97	397916.64	
100789		482555.56	397938.57		100790		482555.25	397952.85	
100791		482577.42	397978.49		100810		482391.69	397955.00	
100811		482395.89	397948.58		100812		482453.86	397967.24	
100813		482483.24	397977.48		100814		482531.14	397994.36	
100815		482538.04	397996.12		100816		482548.86	397992.70	
100817		482569.95	397982.83		100818		482660.29	397689.53	
100821		482645.22	397696.35		100822		482637.28	397697.53	
100825		482620.51	397696.63		100826		482612.03	397694.76	
100829		482606.01	397691.63		100831		482600.43	397681.58	
100832		482566.96	397623.99		100834		482541.54	397541.07	
100837		482503.15	397444.01		100838		482490.94	397448.71	
100902		481960.63	397943.10		100903		481959.61	397960.77	
100904		481960.48	397980.06		100905		481960.43	398013.35	

Obszar nr 6, Obręb Bugaj.

Numer	Kod	X	Y	H	Numer	Kod	X	Y	H
1201303		481961.09	397938.11		3203298		482195.07	397635.56	
40058020		482017.94	398005.12		40058042		482190.49	397630.27	
40058043		482170.46	397647.63		40058044		482169.31	397705.10	
40058045		482141.36	397672.16		40058047		482141.87	397668.13	
40058076		482215.04	397666.30		40058096		482185.21	397634.85	
40058097		482189.78	397640.13						

Obszar nr 7, Obręb Bugaj, dz. 127/1

Załącznik nr 2 do uchwały Nr XXIII/145/16  
Rady Miejskiej w Miłosławiu  
z dnia 2. czerwca 2016

Wykaz współrzędnych punktów załamania granicy  
Zespołu Przyrodniczo-Krajobrazowego  
"Pradolina Miłosławska"  
wykonany w układzie współrzędnych  
prostokątnych płaskich PL 1992

Numer	X	Y	Numer	X	Y
100215	483287.78	398424.42	100216	483286.39	398395.11
100219	483282.10	398365.41	100220	483275.50	398305.66
100223	483276.17	398285.13	100225	483283.48	398245.70
100226	483287.31	398205.91	100229	483283.70	398151.24
100230	483302.30	398067.99	100233	483308.96	397973.35
100282	483300.20	397921.59	100283	483222.54	397943.95
100284	483140.80	397967.29	100285	483115.28	397986.31
100286	483108.61	397978.67	100287	483104.45	397975.93
100291	483058.50	397890.83	100292	483014.47	398037.08
100293	483002.89	398035.88	100294	482967.52	398155.40
100295	483050.90	398173.80	100296	483023.08	397853.01
100314	482801.65	398281.21	100315	482868.89	398189.87
100316	482828.44	398147.79	100317	482825.54	398089.09
100318	482831.25	398069.29	100319	482849.60	398047.04
100320	482897.46	398037.28	100321	482916.89	398017.31
100332	483312.64	397916.73	100362	483300.07	399140.54
100364	483308.19	399160.38	100365	483314.87	399159.94
100369	483330.45	399158.90	100370	483382.14	399128.60
100373	483398.60	399107.35	100374	483403.09	399087.72
100377	483419.64	399051.14	100378	483427.92	399032.83
100381	483427.00	399023.04	100382	483433.00	399022.42
100392	483426.90	399006.15	100393	483380.98	398973.16
100396	483364.27	398937.95	100397	483366.80	398916.39
100400	483331.35	398843.47	100401	483321.90	398825.40
100404	483311.67	398776.33	100405	483298.86	398718.46
100407	483271.99	398663.38	100409	483253.98	398585.47
100412	483249.76	398545.28	100413	483250.09	398524.27
100416	483254.10	398504.06	100417	483260.42	398485.08
100418	483268.14	398466.63	100419	483286.11	398432.87
100423	483286.77	399133.01	100426	483260.29	399134.86
100427	483186.76	399140.82	100428	483179.02	399131.40
100429	483166.42	399098.03	100430	483113.91	399055.07
100431	483106.08	399044.98	100432	483099.00	399038.43
100433	483075.93	399036.84	100434	483056.02	399035.33
100435	483052.42	399060.06	100436	483042.26	399073.66
100437	483044.39	399060.83	100438	483035.38	399061.69
100439	483028.59	399041.75	100440	483003.28	399043.24
100441	482990.34	399039.56	100442	482983.12	399036.06
100443	482982.41	399025.24	100444	482979.51	399014.98
100445	482975.86	399005.67	100446	482965.67	398993.38
100447	482964.06	398982.50	100448	482969.46	398964.52
100449	482960.01	398914.45	100450	482950.69	398888.92
100451	482933.36	398870.90	100452	482924.34	398857.71
100453	482924.09	398818.81	100454	482917.51	398802.78
100455	482876.16	398762.74	100456	482868.45	398671.41
100457	482864.79	398658.26	100458	482827.42	398619.93
100459	482829.41	398579.00	100460	482828.94	398541.34
100461	482818.29	398478.36	100462	482830.11	398394.00
100463	482794.84	398369.90	101130	482987.21	397814.72
101137	483052.16	399072.56			