



# DZIENNIK URZĘDOWY

## WOJEWÓDZTWA WIELKOPOLSKIEGO

---

Poznań, dnia 2 stycznia 2017 r.

Poz. 48

### UCHWAŁA NR XXXVI/194/2016 RADY GMINY BARANÓW

z dnia 29 grudnia 2016 r.

#### **w sprawie uchwalenia zmiany miejscowego planu zagospodarowania przestrzennego wsi soleckiej Baranów**

Na podstawie art. 18 ust. 2 pkt. 5 ustawy z dnia 8 marca 1990 r. o samorządzie gminnym (tj. Dz. U. 2016, poz. 446 z późn. zmianami), art. 20 ust.1 ustawy z dnia 27 marca 2003 r. o planowaniu i zagospodarowaniu przestrzennym (tj. Dz. U. 2016 poz. 778 z późn. zmianami) w związku z uchwałami Rady Gminy Baranów nr XI/57/2015 z dnia 24 sierpnia 2015 roku, nr XII/68/2015 z dnia 20 października 2015 roku oraz nr XXXVI/193/2016 z dnia 29 grudnia 2016 r. , po stwierdzeniu, że plan miejscowy nie narusza ustaleń studium uwarunkowań i kierunków zagospodarowania przestrzennego gminy Baranów Rada Gminy Baranów uchwala, co następuje:

#### **Rozdział 1. Zakres regulacji**

**§ 1. 1.** Uchwala się zmianę miejscowego planu zagospodarowania przestrzennego części wsi Baranów.

2. Granice obszaru objętego planem obejmują wybrane tereny w obrębie wsi Baranów, których granice oznaczono na rysunku planu.

3. Integralne części uchwały obejmują:

- 1) załączniki nr 1,2,3,4,5 - rysunek planu miejscowego w skali 1:1000,
- 2) załączniki nr 6 - rozstrzygnięcie o sposobie rozpatrzenia uwag do projektu planu,
- 3) załączniki nr 7 - rozstrzygnięcie o sposobie realizacji zapisanych w planie inwestycji z zakresu infrastruktury technicznej, które należą do zadań własnych Gminy oraz o zasadach ich finansowania zgodnie z przepisami o finansach publicznych.

4. Ilekroć w przepisach niniejszej uchwały jest mowa o:

- 1) powierzchni całkowitej zabudowy – należy przez to rozumieć powierzchnię zabudowy mierzoną po zewnętrznym obrysie wszystkich kondygnacji nadziemnych budynków znajdujących się na danej działce budowlanej,
- 2) powierzchni zabudowy – należy przez to rozumieć powierzchnię terenu zajęta przez budynek w stanie wykończonym, wyznaczoną przez rzut poziomy zewnętrznych krawędzi budynku (kondygnacji) na powierzchnię terenu. Do powierzchni zabudowy nie wlicza się: obiektów budowlanych ani ich części nie wystających ponad powierzchnię terenu; zewnętrznych części budynku takich jak: pochylnie, rampy, schody zewnętrzne, zjazdy, podjazdy, tarasy naziemne, powierzchnie zadaszone, markizy, występy dachowe, powierzchni zajmowanej przez szklarnie, altany oraz oświetlenia zewnętrznego,
- 3) linii zabudowy nieprzekraczalnej - należy przez to rozumieć linię, którą elementy zabudowy terenu nie mogą przekraczać powyżej odległości dopuszczalnych wynoszących dla okapów i gzymsów nie więcej niż

1,2m, balkonów, galerii, wykuszy, wiatrołapów, schodów zewnętrznych, tarasów, zjazdów, podjazdów, ramp nie więcej niż 3,0 m, linia ta nie dotyczy urządzeń infrastruktury technicznej, placów zabaw, parkingów oraz ogrodzeń zlokalizowanych na warunkach określonych w przepisach szczególnych,

- 4) urządzeniach infrastruktury technicznej - należy przez to rozumieć inwestycje określone w ustawie o gospodarce nieruchomościami oraz dojścia, dojazdy, parkingi,
- 5) planie – należy przez to rozumieć zmianę miejscowego planu zagospodarowania przestrzennego zatwierdzony niniejszą uchwałą,
- 6) usługach nieuciążliwych – należy przez to rozumieć usługi, które nie powodują uciążliwości w zakresie emisji substancji i energii oraz nie będące inwestycjami, dla których raport o oddziaływaniu przedsięwzięcia na środowisko jest wymagany,
- 7) wysokości zabudowy - należy przez to rozumieć ustaloną w planie wysokość zabudowy z wykluczeniem słupów, wież, masztów dla urządzeń telekomunikacyjnych, elektroenergetycznych.

§ 2. 1. Obowiązującymi ustaleniami planu są następujące oznaczenia graficzne rysunku planu:

- 1) granice obszaru objętego planem miejscowym,
- 2) linie rozgraniczające tereny o różnym przeznaczeniu lub różnych zasadach zagospodarowania,
- 3) przeznaczenie terenu oznaczone symbolem literowym,
- 4) nieprzekraczalne linie zabudowy,
- 5) strefa obserwacji archeologicznej.

2. Pozostałe oznaczenia graficzne rysunku planu mają charakter informacyjny.

## **Rozdział 2. Ustalenia ogólne**

§ 3. Ustala się następujące przeznaczenie terenu:

- 1) teren zabudowy mieszkaniowej wielorodzinnej z dopuszczeniem usług – o symbolu **MW/U**,
- 2) teren zabudowy mieszkaniowej z dopuszczeniem usług - o symbolu **MN/MW/U**,
- 3) teren zabudowy mieszkaniowej jednorodzinnej z dopuszczeniem usług – o symbolu **MN/U**,
- 4) teren zieleni izolacyjnej – o symbolu **ZI**,
- 5) tereny rolnicze z dopuszczeniem zabudowy zagrodowej - o symbolu **R/RM**,
- 6) tereny rolnicze – o symbolu **R**,
- 7) tereny rolnicze do zalesienia – o symbolu **RL**,
- 8) tereny wód powierzchniowych śródlądowych – o symbolu **WS**.

§ 4. Ustalenia dotyczące zasad ochrony i kształtowania ładu przestrzennego.

1. Cechy elementów zagospodarowania przestrzennego, które wymagają ochrony jest zachowanie historycznego układu przestrzennego wsi Baranów (sieci dróg, placów) oraz walorów architektonicznych zabudowy objętej ochroną konserwatorską.

2. Cechy elementów zagospodarowania przestrzennego, które wymagają ukształtowania to wkomponowanie planowanej zabudowy w istniejącą tkankę historyczną wsi Baranów poprzez ograniczenie wysokości zabudowy oraz zastosowanie materiałów elewacyjnych w nawiązaniu do zabudowy historycznej.

3. Ochrona powiązań przyrodniczych z otoczeniem nastąpiła poprzez nie naruszenie ciągłości funkcjonowania istniejących struktur przyrodniczych.

4. Kształtowanie struktury przestrzennej nastąpiło poprzez dalszy rozwój zabudowy oraz zachowanie istniejących dojazdów i dojazdów do terenu objętego planem. 5. Brak przedmiotu ustaleń w zakresie kształtowania ogólnodostępnych przestrzeni publicznych, tworzących warunki społecznej aktywności oraz stanowiących miejsca tożsamości i identyfikacji w przestrzeni.

§ 5. Ustalenia dotyczące zasad ochrony środowiska, przyrody i krajobrazu kulturowego.

1. Zakaz lokalizowania przedsięwzięć mogących zawsze znacząco oddziaływać na środowisko, określonych na podstawie przepisów odrębnych, z wyłączeniem inwestycji celu publicznego z zakresu infrastruktury technicznej.

2. Zbędne masy ziemne stanowiące grunt rodzimy usuwane lub przemieszczane w związku z realizacją przedsięwzięć, mogą być wykorzystywane w niwelacji terenu lub realizacji elementów zagospodarowania terenu z zakazem stosowania nasypów o wysokości wyższej niż 1,5 m n.p.t.

§ 6. Ustalenia dotyczące zasad ochrony dziedzictwa kulturowego i zabytków oraz dóbr kultury współczesnej. Strefa obserwacji archeologicznej, której granice określono na rysunku planu. Ustala się obowiązek przeprowadzenia nadzoru archeologicznego nad nowymi inwestycjami związanymi z robotami ziemnymi. Ustala się obowiązek wykonania badań archeologicznych w przypadku ujawnienia nowego stanowiska archeologicznego; w takiej sytuacji wszelkie prace budowlane należy przerwać a teren udostępnić do badań archeologicznych.

§ 7. Ustalenia dotyczące wymagań wynikających z potrzeb kształtowania przestrzeni publicznej. Brak przedmiotu ustaleń.

§ 8. Ustalenia dotyczące granic i sposobów zagospodarowania terenów lub obiektów podlegających ochronie, ustalonych na podstawie odrębnych przepisów. Brak przedmiotu ustaleń.

§ 9. Ustalenia dotyczące szczegółowych zasad i warunków scalania i podziału nieruchomości Brak przedmiotu ustaleń.

§ 10. Ustalenia dotyczące szczegółowych warunków zagospodarowania terenów oraz ograniczenia w ich użytkowaniu, w tym zakaz zabudowy. Brak przedmiotu ustaleń.

§ 11. Ustalenia dotyczące zasad modernizacji, rozbudowy i budowy systemów komunikacji i infrastruktury technicznej.

1. Dopuszcza się prowadzenie rozbudowy, przebudowy oraz prac modernizacyjnych sieci i urządzeń infrastruktury technicznej.

2. Dopuszcza się alternatywne źródła energii o mocy nie przekraczającej 100kV z wykluczeniem elektrowni wiatrowych.

3. Zaopatrzenie w wodę - z gminnej sieci wodociągowej przewidzianej do rozbudowy. Właścicielowi gruntu przysługuje prawo do korzystania z wód stanowiących jego własność oraz z wody podziemnej znajdującej się w jego gruncie. Nie stanowi to prawa do wykonywania urządzeń wodnych bez wymaganego pozwolenia wodnoprawnego. Dla celów przeciwpożarowego zaopatrzenia w wodę obszar objęty planem należy wyposażać w sieć hydrantową na warunkach określonych w przepisach odrębnych lub w zbiornik przeciwpożarowy.

4. Kanalizacja sanitarna - odprowadzanie ścieków nastąpi do sieci kanalizacji sanitarnej w oparciu o oczyszczalnię ścieków w Baranowie. Do czasu realizacji sieci dopuszcza się realizację szczelnych zbiorników na ścieki lub przydomowych oczyszczalni ścieków.

5. Kanalizacja deszczowa – zakłada się odprowadzenia wód opadowych i roztopowych do odbiorników lokalnymi systemami kanalizacyjnymi.

6. Zaopatrzenie w gaz - rozbudowa i podłączenie do sieci dystrybucyjnej powinno wynikać z warunków technicznych określonych przez dostawcę gazu.

7. Elektroenergetyka – zaopatrzenie w energię elektryczną nastąpi z sieci elektroenergetycznej z dopuszczeniem alternatywnych źródeł energii. Zakres rozbudowy sieci elektroenergetycznej zostanie określony na etapie prac projektowych.

8. Telekomunikacja - poprzez podłączenie do istniejącej i projektowanej sieci telekomunikacyjnej. Dopuszcza się realizację infrastruktury technicznej dla sieci szerokopasmowych.

9. Gospodarowanie odpadami odbywać się będzie przy zapewnieniu ich systematycznego wywozu na składowisko odpadów komunalnych. Gospodarkę odpadami, w tym odpadami zaliczanymi do niebezpiecznych, należy prowadzić zgodnie z obowiązującymi przepisami.

10. Zaopatrzenie w ciepło nastąpi z indywidualnych źródeł ciepła.

§ 12. Ustalenia dotyczące sposobu i terminu tymczasowego zagospodarowania, urządzenia i użytkowania terenów Brak przedmiotu ustaleń.

§ 13. Ustalenia dotyczące stawek procentowych Ustala się stawkę procentową służącą naliczeniu jednorazowej opłaty, o której mowa w art. 36 ust.4 ustawy o planowaniu i zagospodarowaniu przestrzennym (tj. Dz. U. 2012 poz. 647 ze zmianami) w wysokości 15%.

### **Rozdział 3. Ustalenia szczegółowe**

§ 14. Przeznaczenie terenów, parametry i wskaźniki kształtowania zabudowy i zagospodarowania terenu.

#### **1. 1MW/U**

- 1) Przeznaczenie terenu:
  - a) zabudowa mieszkaniowa wielorodzinna,
  - b) zabudowa usługowa w tym obiekty handlowe o powierzchni sprzedażowej do 800 m<sup>2</sup>,
  - c) budynki gospodarcze i garażowe towarzyszące funkcji mieszkalnej i usługowej,
  - d) urządzenia infrastruktury technicznej, obiekty małej architektury,
- 2) Parametry i wskaźniki kształtowania zabudowy w przypadku rozbudowy, przebudowy, nadbudowy budynków istniejących lub realizacji nowej zabudowy:
  - a) linia zabudowy nieprzekraczalna – zgodnie z rysunkiem planu,
  - b) wysokość zabudowy mieszkaniowej, usługowej - maksymalnie 12,5 m, dla obiektów i urządzeń technologicznych (np.: kominy) maksymalnie 16,0m,
  - c) ilość kondygnacji nadziemnych – maksymalnie 4,
  - d) wysokość budynków gospodarczych i garażowych wolnostojących – maksymalnie 6,5 m,
  - e) powierzchnia zabudowy – maksymalnie 40% powierzchni działki budowlanej,
  - f) powierzchnia biologicznie czynna – minimum 25 % powierzchni działki budowlanej,
  - g) intensywności zabudowy- minimalna 0,10, maksymalna 0,85,
  - h) geometria dachu – dach płaski, dwu lub wielospadowy o nachyleniu połaci dachowych do 45°,
- 3) Obowiązują dopuszczalne poziomy hałasu jak dla terenów mieszkaniowo usługowych,
- 4) Maksymalna wysokość urządzeń reklamowych, tablicy reklamowej - 6,0 m,
- 5) Maksymalna powierzchnia tablicy reklamowej , szyldu - 9,0 m<sup>2</sup>,
- 6) Zabrania się wykonywania pręseł ogrodzeń z prefabrykatów betonowych od strony dróg publicznych, ogrodzenia od strony dróg publicznych nie mogą być wyższe niż 160 cm i powyżej 60 cm od poziomu terenu muszą być ażurowe co najmniej w 25 % powierzchni zawartej między słupami,
- 7) Ustala się minimalną liczbę miejsc parkingowych , garażowych według wskaźnika: 1 miejsce na 1 lokal mieszkalny, 1 miejsce na każde 60 m<sup>2</sup> powierzchni użytkowej lokali usługowych,
- 8) Parkingi należy zrealizować jako terenowe,
- 9) Zapewnienie stanowisk postojowych dla pojazdów zaopatrzonych w kartę parkingową, zgodnie z przepisami odrębnymi,
- 10) Dopuszcza się sytuowanie obiektów budowlanych bezpośrednio przy granicy działki budowlanej lub w odległości mniejszej niż 3,0m lecz nie mniejszej niż 1,5 m od tej granicy zgodnie z przepisami szczególnymi,
- 11) Obsługa komunikacyjna terenu odbywać się będzie z przyległych dróg publicznych: ulicy Przy Torach, poprzez planowane zjazdy ,
- 12) Minimalna powierzchnia działki budowlanej 600 m<sup>2</sup>, nie dotyczy działek wydzielanych dla obiektów i urządzeń infrastruktury technicznej i komunikacji,

13) W celu usunięcia kolizji przewiduje się skablowanie doziemne napowietrznej linii energetycznej 15kV oraz zmianę jej przebiegu.

## 2. 1 MN/U

1) Przeznaczenie terenu:

- a) zabudowa mieszkaniowa jednorodzinna, rozumiana jako budynek mieszkalny jednorodzinny wolnostojący, bliźniaczy lub szeregowy,
- b) zabudowa usługowa, w tym obiekty handlowe o powierzchni sprzedażowej do 100 m<sup>2</sup>, uzupełniająca jako wolnostojąca, dobudowana lub wbudowana w budynek mieszkalny, której udział w zagospodarowaniu działki budowlanej wynosi maksimum 40% udziału powierzchni użytkowej wszystkich budynków znajdujących się na działce budowlanej,
- c) budynki gospodarcze i garażowe towarzyszące funkcji mieszkalnej i usługowej,
- d) urządzenia infrastruktury technicznej, obiekty małej architektury,

2) Parametry i wskaźniki kształtowania zabudowy w przypadku rozbudowy, przebudowy, nadbudowy budynków istniejących lub realizacji nowej zabudowy:

- a) linia zabudowy nieprzekraczalna – zgodnie z rysunkiem planu,
- b) wysokość zabudowy mieszkaniowej wolnostojącej i bliźniaczej, mieszkaniowo-usługowej wolnostojącej i bliźniaczej, usługowej 2 kondygnacje nadziemne, w tym jedna kondygnacja pełna i jedna kondygnacja poddasza użytkowego lecz nie więcej w sumie niż 10 m,
- c) maksymalna wysokość zabudowy mieszkaniowej szeregowej i mieszkaniowo-usługowej szeregowej – 3 kondygnacje nadziemne, w tym dwie kondygnacje pełne i jedna kondygnacja poddasza użytkowego lecz nie więcej w sumie niż 12 m,
- d) wysokość budynków gospodarczych i garażowych – maksymalnie 6,5 m,
- e) w przypadku zabudowy bliźniaczej lub szeregowej wszystkie budynki składające się na jeden kompleks zabudowy muszą być realizowane jednocześnie i posiadać jednakowe detale architektoniczne, w szczególności kształt, pokrycie i kolor dachu oraz kolor i rodzaj elewacji zewnętrznej,
- f) geometria dachu – dach dwu lub wielospadowy o kącie nachylenia połaci dachowych od 20° do 45°, główne połacie dachu na jednym obiekcie budowlanym muszą posiadać jednakowy spadek,
- g) zabrania się wykonywania kalenicy budynku na różnych poziomach,
- h) powierzchnia biologicznie czynna na działce budowlanej dla zabudowy mieszkaniowej wolnostojącej i bliźniaczej – minimum 30% powierzchni działki budowlanej,
- i) powierzchnia biologicznie czynna dla zabudowy mieszkaniowej szeregowej – minimum 25% powierzchni działki budowlanej,
- j) intensywności zabudowy – minimalna 0,1 maksymalna 0,75,

3) Obowiązują dopuszczalne poziomy hałasu jak dla terenów zabudowy mieszkaniowo usługowej.

4) Maksymalna wysokość urządzeń reklamowych, tablicy reklamowej - 6,0 m,

5) Maksymalna powierzchnia tablicy reklamowej , szyldu - 9,0 m<sup>2</sup>,

6) Zabrania się wykonywania pręseł ogrodzeń z prefabrykatów betonowych od strony dróg publicznych, ogrodzenia od strony dróg publicznych nie mogą być wyższe niż 160 cm i powyżej 60 cm od poziomu terenu muszą być ażurowe co najmniej w 25 % powierzchni zawartej między słupami,

7) Ustala się minimalną liczbę miejsc parkingowych , garażowych według wskaźnika: 1 miejsce na 1 lokal mieszkalny, 1 miejsce na każde 60 m<sup>2</sup> powierzchni użytkowej lokali usługowych,

8) Parkingi należy zrealizować jako terenowe,

9) Zapewnienie stanowisk postojowych dla pojazdów zaopatrzonych w kartę parkingową, zgodnie z przepisami odrębnymi,

- 10) Dopuszcza się sytuowanie obiektów budowlanych bezpośrednio przy granicy działki budowlanej lub w odległości mniejszej niż 3,0m lecz nie mniejszej niż 1,5 m od tej granicy zgodnie z przepisami szczególnymi,
- 11) Obsługa komunikacyjna terenu odbywać się będzie z przyległych dróg publicznych: ulicy Leśnej, Wiosennej, Jana Pawła II, poprzez planowane zjazdy indywidualne i publiczne.
- 12) Minimalna powierzchnia działki budowlanej 300 m<sup>2</sup>, nie dotyczy działek wydzielanych dla obiektów i urządzeń infrastruktury technicznej i komunikacji.

### 3. 2 MN/U

#### 1) Przeznaczenie terenu:

- a) zabudowa mieszkaniowa jednorodzinna, rozumiana jako budynek mieszkalny jednorodzinny wolnostojący,
- b) zabudowa usługowa nieuciążliwa, w tym obiekty handlowe o powierzchni sprzedażowej do 250 m<sup>2</sup>, uzupełniająca jako wolnostojąca, dobudowana lub wbudowana w budynek mieszkalny, której udział w zagospodarowaniu działki budowlanej wynosi maksimum 40% udziału powierzchni użytkowej wszystkich budynków znajdujących się na działce budowlanej,
- c) budynki garażowe, gospodarce towarzyszące funkcji mieszkalnej i usługowej ,
- d) urządzenia infrastruktury technicznej, obiekty małej architektury,

#### 2) Parametry i wskaźniki kształtowania zabudowy w przypadku rozbudowy, przebudowy, nadbudowy budynków istniejących lub realizacji nowej zabudowy:

- a) linie zabudowy nieprzekraczalna - zgodnie z rysunkiem planu, maksymalna wysokość zabudowy mieszkaniowej, mieszkaniowo-usługowej, usługowej – 10,
- b) maksymalna wysokość zabudowy garażowej i gospodarczej 6,5 m,
- c) geometria dachu – dwu lub wielospadowy o spadkach od 20° do 45°, główne połączenie dachu na jednym obiekcie budowlanym muszą posiadać jednakowy spadek,
- d) minimalna powierzchnia działki budowlanej 800 m<sup>2</sup>,
- e) powierzchnia biologicznie czynna na działce budowlanej – minimum 50% powierzchni działki,
- f) intensywności zabudowy – minimalna 0,1 maksymalna 0.40,

#### 3) Zabrania się wykonywania pręseł ogrodzeń z prefabrykatów betonowych od strony dróg publicznych, ogrodzenia od strony dróg publicznych nie mogą być wyższe niż 160 cm i powyżej 60 cm od poziomu terenu muszą być ażurowe co najmniej w 25 % powierzchni zawartej między słupami,

#### 4) Dla terenu położonego w strefie obserwacji archeologicznej obowiązują ustalenia §6 ,

#### 5) Warunki parkingowe: ustala się minimum dwa miejsca parkingowe na jeden lokal mieszkalny, ustala się minimum dwa dodatkowe miejsca parkingowe dla usług nieuciążliwych,

#### 6) Parkingi należy zrealizować jako terenowe,

#### 7) Zapewnienie stanowisk postojowych dla pojazdów zaopatrzonych w kartę parkingową, zgodnie z przepisami odrębnymi,

#### 8) Obsługa komunikacyjna – z przyległej drogi publicznej.

### 4. 1-2 MW/MN/U

#### 1) Przeznaczenie terenu:

- a) zabudowa mieszkaniowa jednorodzinna, rozumiana jako budynek mieszkalny jednorodzinny wolnostojący, bliźniaczy lub szeregowy,
- b) zabudowa mieszkaniowa wielorodzinna niskiej intensywności; z maksymalną liczbą mieszkań nie przekraczającą 12 w obrębie jednego budynku,

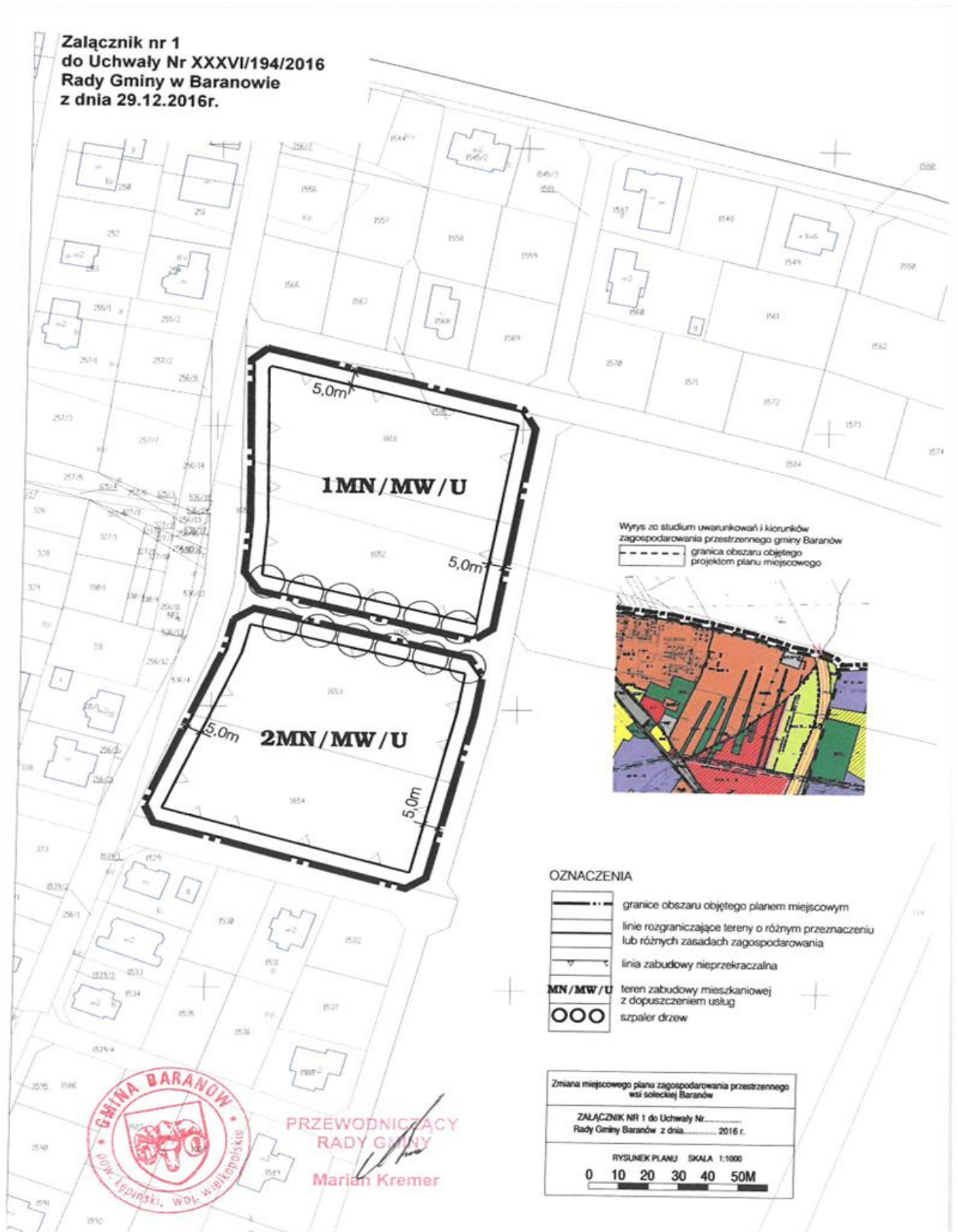
- c) zabudowa usługowa nieuciążliwa wbudowana w budynek mieszkalny, w tym obiekty handlowe o powierzchni sprzedażowej do 100 m<sup>2</sup>, uzupełniająca jako wolnostojąca, dobudowana lub wbudowana w budynek mieszkalny, której udział w zagospodarowaniu działki budowlanej wynosi maksimum 40% udziału powierzchni użytkowej wszystkich budynków znajdujących się na działce budowlanej,
  - d) w obrębie terenu wyznaczonych liniami rozgraniczającymi mogą być zlokalizowane budynki tylko jednego typu zabudowy jako wolnostojące, bliźniacze lub szeregowe,
  - e) budynki gospodarcze i garażowe towarzyszące funkcji mieszkalnej i usługowej
- 2) warunki urbanistyczne:
- a) linie zabudowy nieprzekraczalna - zgodnie z rysunkiem planu,
  - b) wysokość zabudowy mieszkaniowej, mieszkaniowo-usługowej – maksymalnie 3 kondygnacje nadziemne, w tym dwie kondygnacje pełne i jedna kondygnacja poddasza użytkowego lecz nie więcej w sumie niż 12,0 m,
  - c) w przypadku zabudowy bliźniaczej lub szeregowej wszystkie budynki składające się na jeden kompleks zabudowy muszą być realizowane jednocześnie i posiadać jednakowe detale architektoniczne, w szczególności kształt, pokrycie i kolor dachu,
  - d) geometria dachu – dach dwu lub wielospadowy o spadkach od 20° do 45°, główne połączenie dachu na jednym obiekcie budowlanym muszą posiadać jednakowy spadek,
  - e) pokrycie dachu – dachówka ceramiczna lub materiały dachówkopodobne,
  - f) minimalna powierzchnia działki budowlanej 300 m<sup>2</sup>, nie dotyczy działek wydzielanych dla obiektów i urządzeń infrastruktury technicznej i komunikacji,
  - g) minimalna powierzchnia biologicznie czynna w granicach działki budowlanej – 25 % powierzchni działki,
  - h) intensywności zabudowy – minimum 0,1, maksymalnie 0.75,
  - i) zabrania się wykonywania przeseł ogrodzeń z prefabrykatów betonowych od strony dróg publicznych, ogrodzenia od strony dróg publicznych nie mogą być wyższe niż 160 cm i powyżej 60 cm od poziomu terenu muszą być ażurowe co najmniej w 25 % powierzchni zawartej między słupami,
  - j) należy wprowadzić szpalery drzew w miejscu oznaczonym na rysunku planu;
- 3) warunki parkingowe:
- a) ustala się minimum jedno miejsca parkingowe na jeden lokal mieszkalny w zabudowie mieszkaniowej jednorodzinnej,
  - b) ustala się minimum jedno miejsce parkingowe na jeden lokal mieszkalny w zabudowie mieszkaniowej wielorodzinnej,
  - c) ustala się minimum dwa dodatkowe miejsca parkingowe dla usług nieuciążliwych;
- 4) parkingi należy zrealizować jako terenowe lub wbudowane w budynek mieszkalny, mieszkalno usługowy,
- 5) zapewnienie stanowisk postojowych dla pojazdów zaopatrzonych w kartę parkingową, zgodnie z przepisami odrębnymi,
- 6) obsługa komunikacyjna - z przyległych dróg publicznych zgodnie z rysunkiem planu;
- 5. 1-3 R/RM**
- 1) Przeznaczenie terenu: grunty rolne z dopuszczeniem realizacji wyłącznie zabudowy zagrodowej, w tym budynki inwentarskie dla chowu lub hodowli zwierząt w liczbie nie przekraczającej 20 DJP, w przypadku gdy powierzchnia gospodarstwa rolnego związanego z tą zabudową przekracza 8,0 ha,
- 2) Parametry i wskaźniki kształtowania zabudowy oraz zagospodarowania terenu:
- a) wysokość zabudowy – do 9,0 m,
  - b) powierzchnia zabudowy – do 50% powierzchni działki,

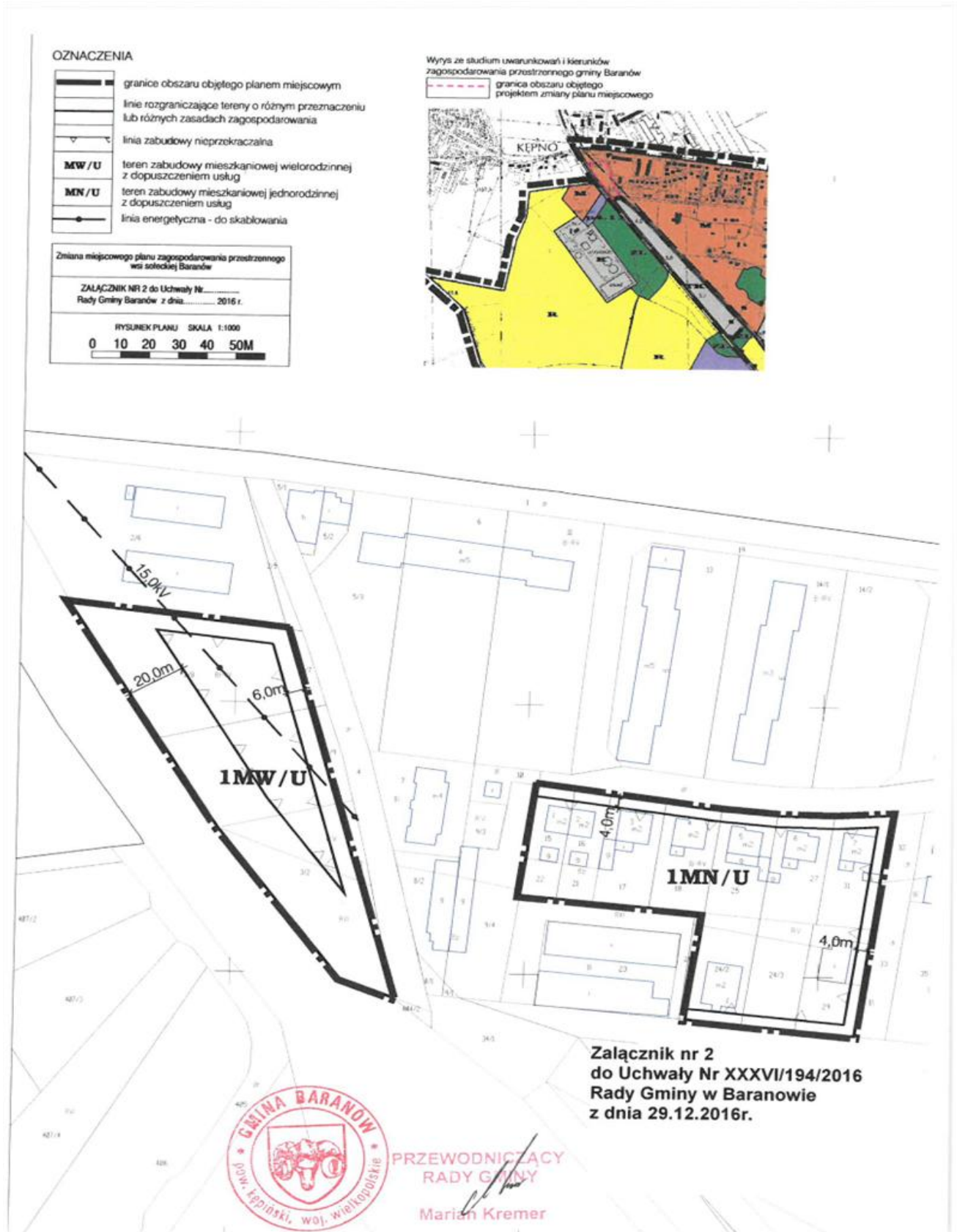
- c) powierzchnia biologicznie czynna – minimum 40% powierzchni działki,
  - d) wskaźnik intensywności – minimalny 0,1, maksymalny 0,75
  - e) geometria dachu – obowiązują dachy dwu lub wielospadowe o kącie nachylenia połaci dachowej od 25<sup>0</sup> do 50<sup>0</sup>, kryte dachówką lub materiałem ją imitującym, przy zastosowaniu jednego z następujących kolorów: ceglasty, brązowy, szary, grafitowy, czarny. Przy realizacji ganków, zadaszeń, wiat, budynków gospodarczych, garażowych, urządzeń infrastruktury technicznej, obiektów małej architektury dopuszcza się dach płaski,
- 3) Obowiązują dopuszczalne poziomy hałasu określone w przepisach szczególnych jak dla terenów zabudowy zagrodowej.
6. **ZI** Przeznaczenie terenu: zieleń izolacyjna rozumiana jako zwarte zaszczepienia drzew i krzewów. Obowiązuje zakaz zabudowy terenu z dopuszczeniem realizacji ekranów akustycznych.
7. **R** Przeznaczenie terenu: grunty rolne z zakazem zabudowy terenu.
8. **RL** Przeznaczenie terenu: użytki rolne przeznaczone do zalesienia. Obowiązuje zakaz zabudowy terenu.
9. **WS** Przeznaczenie terenu: ciek wodny. Obowiązuje zakaz zabudowy terenu.

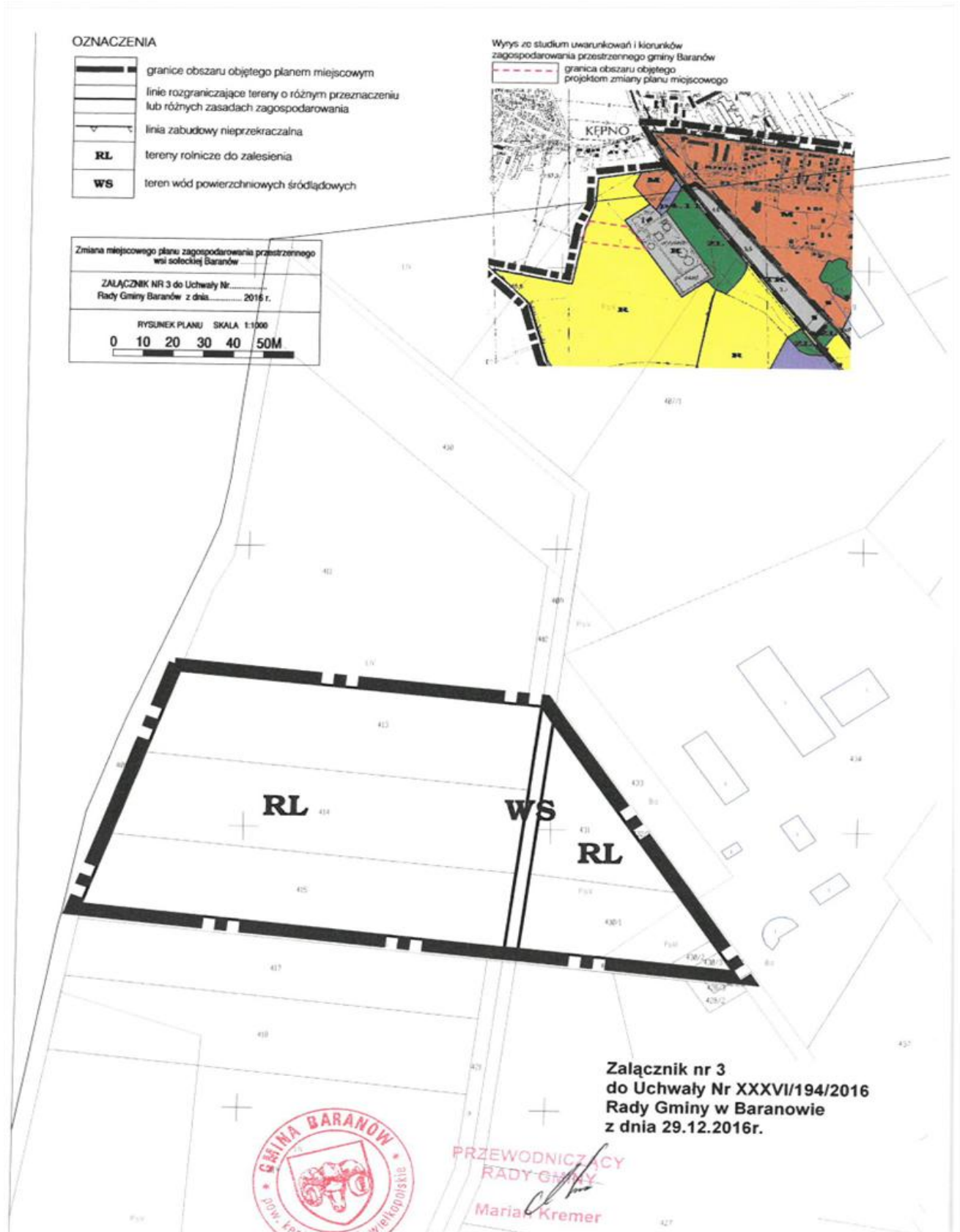
#### **Rozdział 4. Przepisy końcowe**

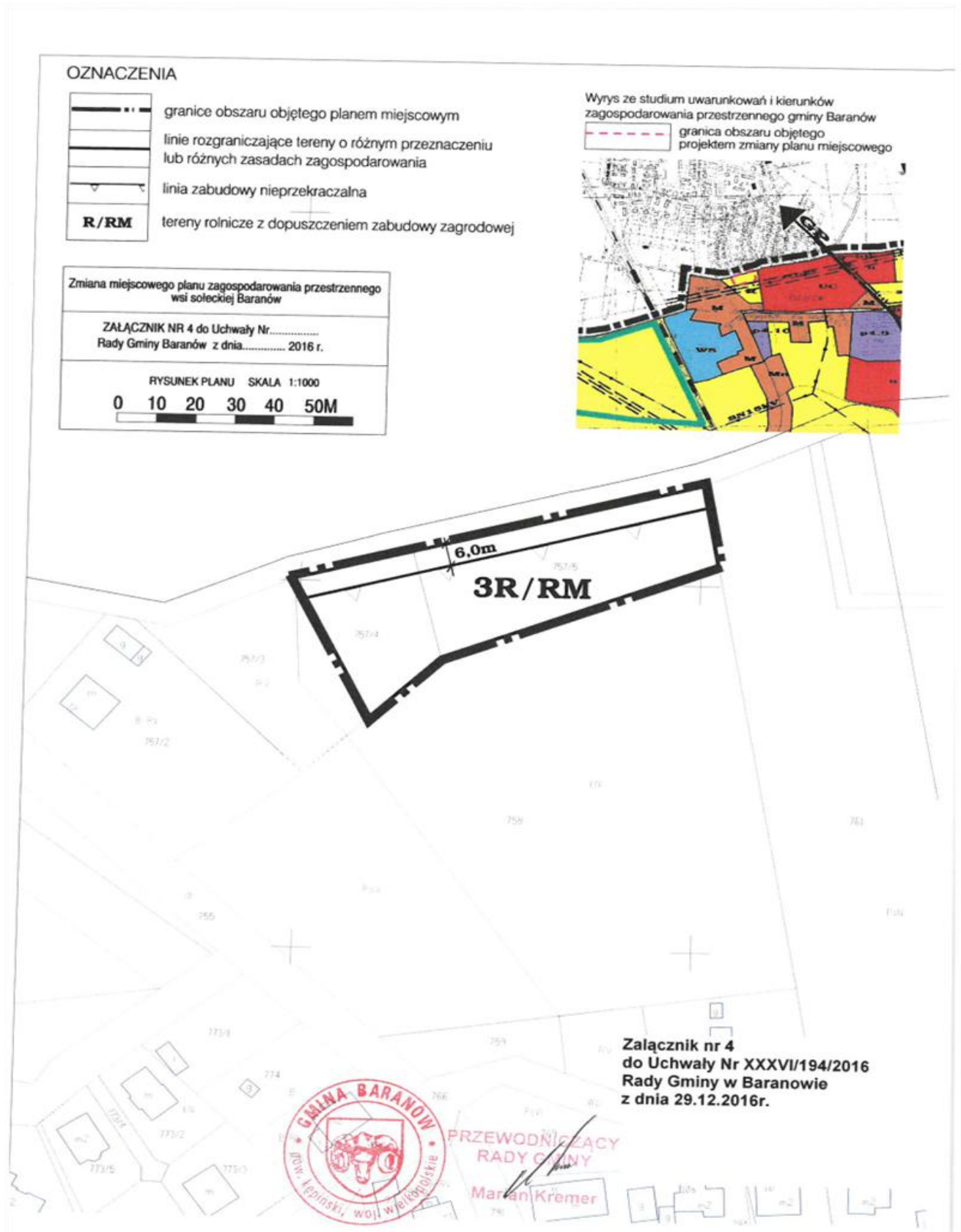
- § 15. 1. Wykonanie niniejszej uchwały powierza się Wójtowi Gminy Baranów.
2. Uchwała wchodzi w życie po upływie 14 dni od dnia ogłoszenia w Dzienniku Urzędowym Województwa Wielkopolskiego.

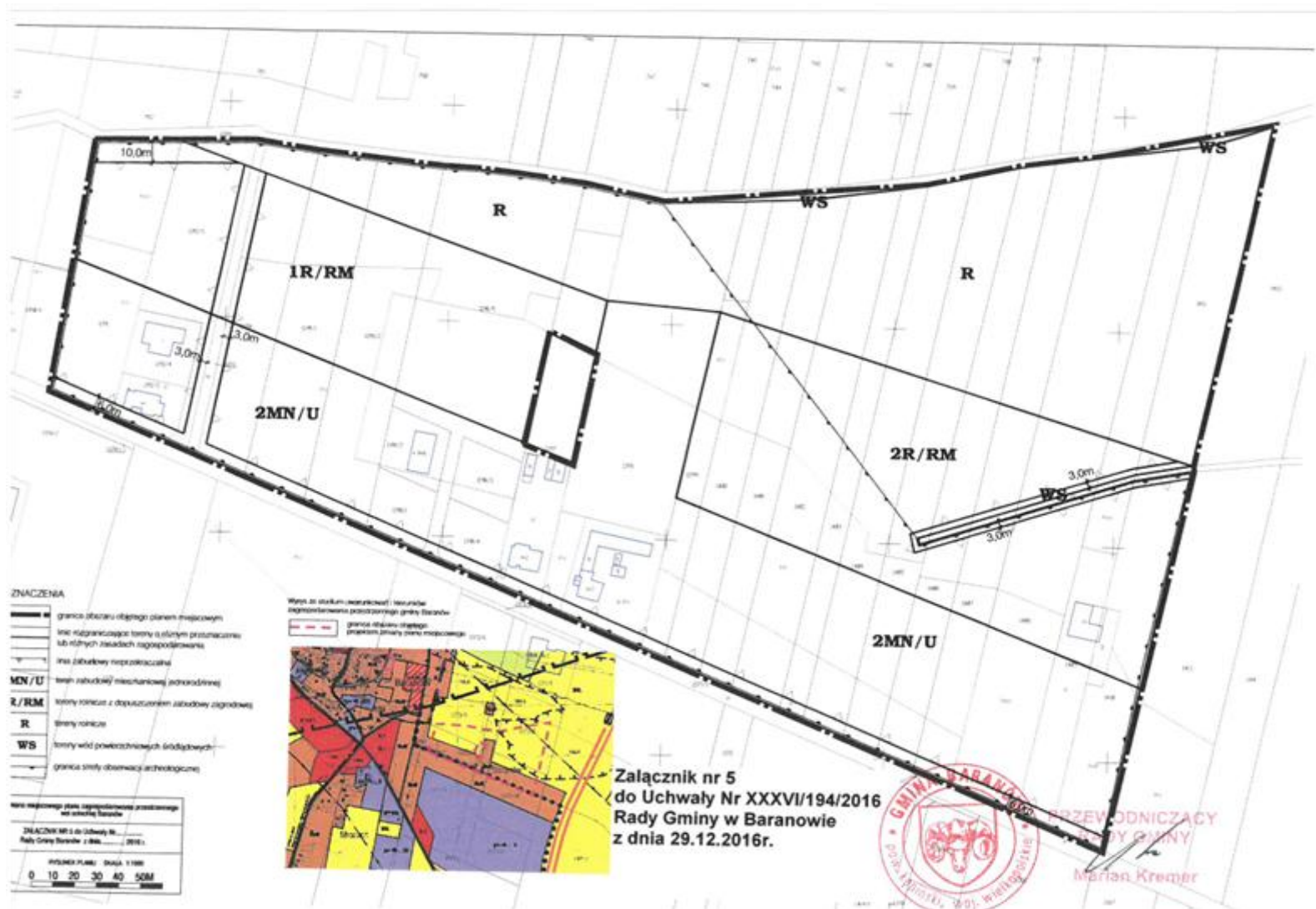
Przewodniczący Rady Gminy  
(-) Marian Kremer











Załącznik nr 6  
do uchwały Nr XXXVI/194/2016  
Rady Gminy Baranów  
z dnia 29.12.2016r.

w sprawie uchwalenia zmiany miejscowego planu zagospodarowania przestrzennego wsi sołeckiej  
Baranów

### **Rozstrzygnięcie o sposobie rozpatrzenia uwag wniesionych do projektu planu**

Na podstawie art. 20 ust.1 ustawy z dnia 27 marca 2003 r. o *planowaniu i zagospodarowaniu przestrzennym* (t.j. Dz. U. z 2016 r. Nr 0 poz. 778 ze zmianami) Rada Gminy Baranów nie rozstrzyga o sposobie rozpatrzenia uwag z powodu ich braku.



PRZEWODNICZĄCY  
RADY GMINY  
Marian Kremer

Załącznik nr 7  
do uchwały Nr XXXVI/194/2016  
Rady Gminy Baranów  
z dnia 29.12.2016r.

w sprawie uchwalenia zmiany miejscowego planu zagospodarowania przestrzennego wsi sołeckiej  
Baranów

### **Rozstrzygnięcie o sposobie realizacji zapisanych w planie inwestycji z zakresu infrastruktury technicznej, które należą do zadań własnych gminy oraz o zasadach ich finansowania zgodnie z przepisami o finansach publicznych**

Na podstawie art. 20 ust.1 ustawy z dnia 27 marca 2003 r. o *planowaniu i zagospodarowaniu przestrzennym* (t.j. Dz. U. z 2016 r. Nr 0 poz. 778 ze zmianami) Rada Gminy Baranów rozstrzyga, co następuje:

§ 1.Z uwagi na brak zadań zapisanych w planie z zakresu infrastruktury technicznej, które należą do zadań własnych gminy nie rozstrzyga się o sposobie ich realizacji.



PRZEWODNICZĄCY  
RADY GMINY  
Marian Kremer