



DZIENNIK URZĘDOWY

WOJEWÓDZTWA WIELKOPOLSKIEGO

Poznań, dnia 30 stycznia 2017 r.

Poz. 868

UCHWAŁA NR 284/XXX/2017 RADY MIEJSKIEJ W ŚREMIE

z dnia 26 stycznia 2017 r.

w sprawie zmiany polegającej na uchyleniu części miejscowego planu zagospodarowania przestrzennego dla obszaru rynny Jeziora Grzymisławskiego uchwalonego uchwałą Nr 23/V/11 Rady Miejskiej w Śremie z dnia 27 stycznia 2011 r.

Na podstawie art. 20 ust. 1 i art. 27 ustawy z dnia 27 marca 2003 r. o planowaniu i zagospodarowaniu przestrzennym (Dz. U. z 2016 r. poz. 778, poz. 904, poz. 961, poz. 1250 i poz. 1579) Rada Miejska w Śremie uchwala, co następuje:

§ 1. 1. Uchwala się zmianę polegającą na uchyleniu części miejscowego planu zagospodarowania przestrzennego dla obszaru rynny Jeziora Grzymisławskiego uchwalonego uchwałą Nr 23/V/11 Rady Miejskiej w Śremie z dnia 27 stycznia 2011 r. (Dz. Urz. Woj. Wielk. z 2011 r. Nr 71, poz. 1228) po stwierdzeniu, że nie narusza ona ustaleń Studium Uwarunkowań i Kierunków Zagospodarowania Przestrzennego Gminy Śrem (uchwała Nr 48/V/07 Rady Miejskiej w Śremie z dnia 8 lutego 2007 r., zmieniona uchwałą Nr 215/XXV/08 Rady Miejskiej w Śremie z dnia 26 czerwca 2008 r., uchwałą Nr 24/V/11 Rady Miejskiej w Śremie z dnia 27 stycznia 2011 r., uchwałą Nr 242/XXV/2012 Rady Miejskiej w Śremie z dnia 21 sierpnia 2012 r. oraz uchwałą Nr 33/V/2015 Rady Miejskiej w Śremie z dnia 26 lutego 2015 r.).

2. Załącznikami do uchwały są:

- 1) rysunek planu, zwany dalej rysunkiem, zatytułowany Zmiana polegająca na uchyleniu części miejscowego planu zagospodarowania przestrzennego dla obszaru rynny Jeziora Grzymisławskiego uchwalonego uchwałą Nr 23/V/11 Rady Miejskiej w Śremie z dnia 27 stycznia 2011 r., opracowany w skali 1:1000, stanowiący załącznik nr 1;
- 2) rozstrzygnięcie Rady Miejskiej w Śremie o sposobie rozpatrzenia uwag do projektu planu, stanowiące załącznik nr 2;
- 3) rozstrzygnięcie Rady Miejskiej w Śremie o sposobie realizacji, zapisanych w planie, inwestycji z zakresu infrastruktury technicznej, które należą do zadań własnych gminy, oraz zasadach ich finansowania, zgodnie z przepisami o finansach publicznych, stanowiące załącznik nr 3.

3. Granice obszaru objętego zmianą określa rysunek planu.

§ 2. Na obszarze objętym zmianą miejscowego planu zagospodarowania przestrzennego nie określa się:

- 1) przeznaczenia terenów oraz linii rozgraniczających tereny o różnym przeznaczeniu lub różnych zasadach zagospodarowania;
- 2) zasad ochrony i kształtowania ładu przestrzennego;
- 3) zasad ochrony środowiska, przyrody i krajobrazu;
- 4) zasad ochrony dziedzictwa kulturowego i zabytków, w tym krajobrazów kulturowych, oraz dóbr kultury współczesnej;

- 5) zasad kształtowania krajobrazu;
- 6) wymagań wynikających z potrzeb kształtowania przestrzeni publicznych;
- 7) zasad kształtowania zabudowy oraz wskaźników zagospodarowania terenu, maksymalnej i minimalnej intensywności zabudowy jako wskaźnika powierzchni całkowitej zabudowy w odniesieniu do powierzchni działki budowlanej, minimalnego udziału procentowego powierzchni biologicznie czynnej w odniesieniu do powierzchni działki budowlanej, maksymalnej wysokości zabudowy, minimalnej liczby miejsc do parkowania w tym miejsc przeznaczonych na parkowanie pojazdów zaopatrzonych w kartę parkingową i sposobu ich realizacji oraz linii zabudowy i gabarytów obiektów;
- 8) granic i sposobów zagospodarowania terenów lub obiektów podlegających ochronie, na podstawie odrębnych przepisów, terenów górniczych, a także obszarów szczególnego zagrożenia powodzią, obszarów osuwania się mas ziemnych, krajobrazów priorytetowych określonych w audycie krajobrazowym oraz planach zagospodarowania przestrzennego województwa;
- 9) szczegółowych zasad i warunków scalania i podziału nieruchomości objętych planem miejscowym;
- 10) szczególnych warunków zagospodarowania terenów oraz ograniczenia w ich użytkowaniu, w tym zakazu zabudowy;
- 11) zasad, rozbudowy i budowy systemów komunikacji i infrastruktury technicznej;
- 12) sposobu i terminu tymczasowego zagospodarowania, urządzania i użytkowania terenów.

§ 3. Wykonanie niniejszej uchwały powierza się Burmistrzowi Śremu.

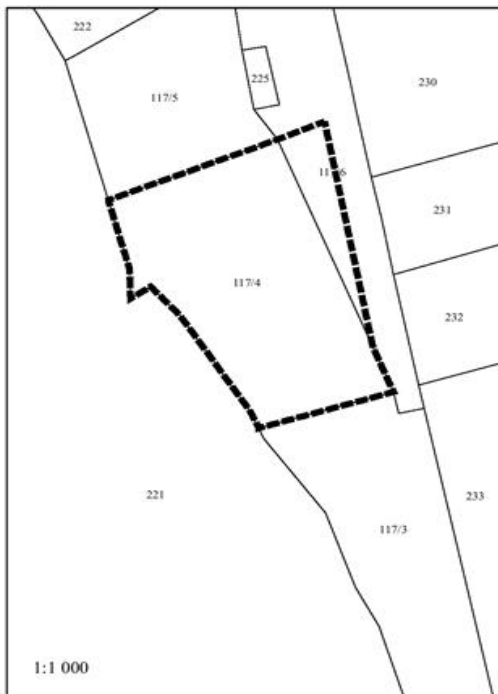
§ 4. Uchwała wchodzi w życie po upływie 14 dni od dnia jej ogłoszenia w Dzienniku Urzędowym Województwa Wielkopolskiego.


Przewodnicząca Rady
(-) Katarzyna Sarnowska

Zmiana polegająca na uchyleniu części miejscowego planu zagospodarowania przestrzennego dla obszaru rynny Jeziora Grzymisławskiego uchwalonego uchwałą Nr 23/V/11 Rady Miejskiej w Śremie z dnia 27 stycznia 2011 r.

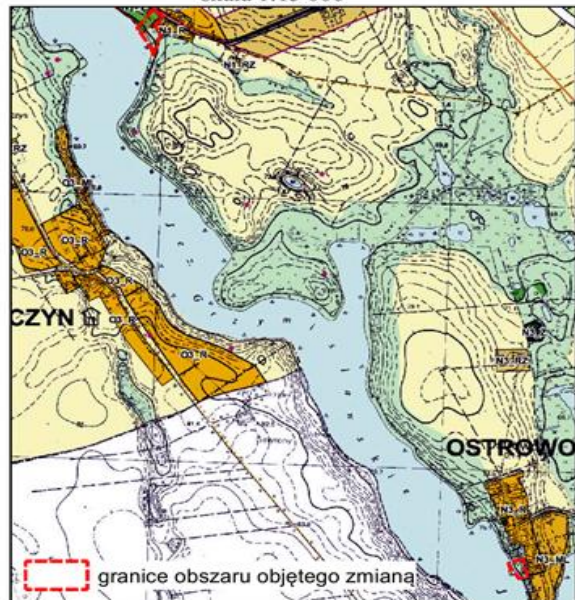
Załączniki do Uchwały Nr 284/XXX/2017 Rady Miejskiej w Śremie z dnia 26 stycznia 2017 r.

Załącznik Nr 1



 granice obszaru objętego zmianą

Wrys ze Studium Uwarunkowań i Kierunków Zagospodarowania Przestrzennego Gminy Śrem skala 1:15 000



Przewodnicząca Rady

Katarzyna Sarnowska

Załącznik Nr 2 do Uchwały Nr 284/XXX/2017
Rady Miejskiej w Śremie
z dnia 26 stycznia 2017 r.

Rozstrzygnięcie Rady Miejskiej w Śremie o sposobie rozpatrzenia uwag do projektu planu

Rada Miejska w Śremie nie rozstrzyga o sposobie rozpatrzenia uwag do projektu zmiany polegającej na uchyleniu części miejscowego planu zagospodarowania przestrzennego dla obszaru rynny Jeziora Grzymisławskiego uchwalonego uchwałą Nr 23/V/11 Rady Miejskiej w Śremie z dnia 27 stycznia 2011 r., ze względu na brak uwag.

Załącznik Nr 3 do Uchwały Nr 284/XXX/2017
Rady Miejskiej w Śremie
z dnia 26 stycznia 2017 r.

Rozstrzygnięcie Rady Miejskiej w Śremie o sposobie realizacji, zapisanych w planie, inwestycji z zakresu infrastruktury technicznej, które należą do zadań własnych gminy, oraz zasadach ich finansowania, zgodnie z przepisami o finansach publicznych

Na podstawie art. 20 ust. 1 ustawy z dnia 27 marca 2003 r. o planowaniu i zagospodarowaniu przestrzennym Rada Miejska w Śremie nie rozstrzyga się o sposobie realizacji, zapisanych w planie inwestycji z zakresu infrastruktury technicznej, które należą do zadań własnych gminy oraz o zasadach ich finansowania, ponieważ w planie nie określono zasad modernizacji, rozbudowy i budowy systemów komunikacji i infrastruktury technicznej.