



DZIENNIK URZĘDOWY

WOJEWÓDZTWA WIELKOPOLSKIEGO

Poznań, dnia 31 stycznia 2017 r.

Poz. 900

UCHWAŁA NR XXIX/209/2017 RADY GMINY STARE MIASTO

z dnia 26 stycznia 2017 r.

w sprawie nadania nazw ulic w m. Barczygłów

Na podstawie art. 18 ust. 2 pkt. 13 ustawy z dnia 08 marca 1990 roku o samorządzie gminnym (Dz.U.2016.446 ze zmianami) Rada Gminy Stare Miasto uchwała co następuje:

§ 1. Drodze publicznej powiatowej nr 3240P relacji *Droga krajowa 25 - Stare Miasto - Barczygłów - Święcica - Kuchary Koś. - Rozalin - Modlibogowice - Kuchary Bor. - Wielolęka - Grodziec - dr. woj. 443* nadaje się nazwę **ul. GRODZIECKA – w granicach obrębu Barczygłów**. Szczegółowy przebieg drogi przedstawia mapa stanowiąca załącznik nr 1 do uchwały.

§ 2. Drodze publicznej powiatowej nr 3236P relacji *Droga powiatowa 3096P - Sławsk -Kowalewek - Barczygłów - droga powiatowa 3240P* nadaje się nazwę **ul. M. DĘBOWSKIEJ – w granicach obrębu Barczygłów**. Szczegółowy przebieg drogi przedstawia mapa stanowiąca załącznik nr 1 do uchwały.

§ 3. Drodze gminnej wewnętrznej oznaczonej numerem ewidencyjnym działki nr 196 w obrębie ewidencyjnym Barczygłów nadaje się nazwę **ul. LEŚNA**. Szczegółowy przebieg drogi przedstawia mapa stanowiąca załącznik nr 2 do uchwały.

§ 4. Drodze gminnej wewnętrznej oznaczonej numerem ewidencyjnym działki nr 155 w obrębie ewidencyjnym Barczygłów nadaje się nazwę **ul. GRZYBOWA**. Szczegółowy przebieg drogi przedstawia mapa stanowiąca załącznik nr 3 do uchwały.

§ 5. Drodze gminnej wewnętrznej oznaczonej numerem ewidencyjnym działki nr 223 w obrębie ewidencyjnym Barczygłów nadaje się nazwę **ul. POLNA**. Szczegółowy przebieg drogi przedstawia mapa stanowiąca załącznik nr 4 do uchwały.

§ 6. Drodze gminnej publicznej nr G482041P oznaczonej numerem ewidencyjnym działki nr 497 w obrębie ewidencyjnym Barczygłów nadaje się nazwę **ul. SZAFIROWA**. Szczegółowy przebieg drogi przedstawia mapa stanowiąca załącznik nr 5 do uchwały.

§ 7. Drodze gminnej wewnętrznej oznaczonej numerem ewidencyjnym działki nr 480 w obrębie ewidencyjnym Barczygłów nadaje się nazwę **ul. SŁONECZNA**. Szczegółowy przebieg drogi przedstawia mapa stanowiąca załącznik nr 5 do uchwały.

§ 8. Drodze wewnętrznej stanowiącej własność prywatną oznaczonej numerem ewidencyjnym działki nr 337/25 w obrębie ewidencyjnym Barczygłów nadaje się nazwę **ul. WIOSENNA**. Szczegółowy przebieg drogi przedstawia mapa stanowiąca załącznik nr 6 do uchwały.

§ 9. Drodze gminnej wewnętrznej oznaczonej numerem ewidencyjnym działki nr 106/5 w obrębie ewidencyjnym Barczygłów nadaje się nazwę **ul. M. DĘBOWSKIEJ**. Szczegółowy przebieg drogi przedstawia mapa stanowiąca załącznik nr 1 do uchwały.

§ 10. Drodze gminnej publicznej nr G486000P, od strony drogi powiatowej nr 3240P w kierunku północnym, w obrębie ewidencyjnym Barczyglów nadaje się nazwę **ul. SPACEROWA**. Szczegółowy przebieg drogi przedstawia mapa stanowiąca załącznik nr 7 do uchwały.

§ 11. Drodze gminnej publicznej nr G486000P, od strony drogi powiatowej nr 3240P w kierunku południowym, w obrębie ewidencyjnym Barczyglów nadaje się nazwę **ul. ZACISZNA**. Szczegółowy przebieg drogi przedstawia mapa stanowiąca załącznik nr 8 do uchwały

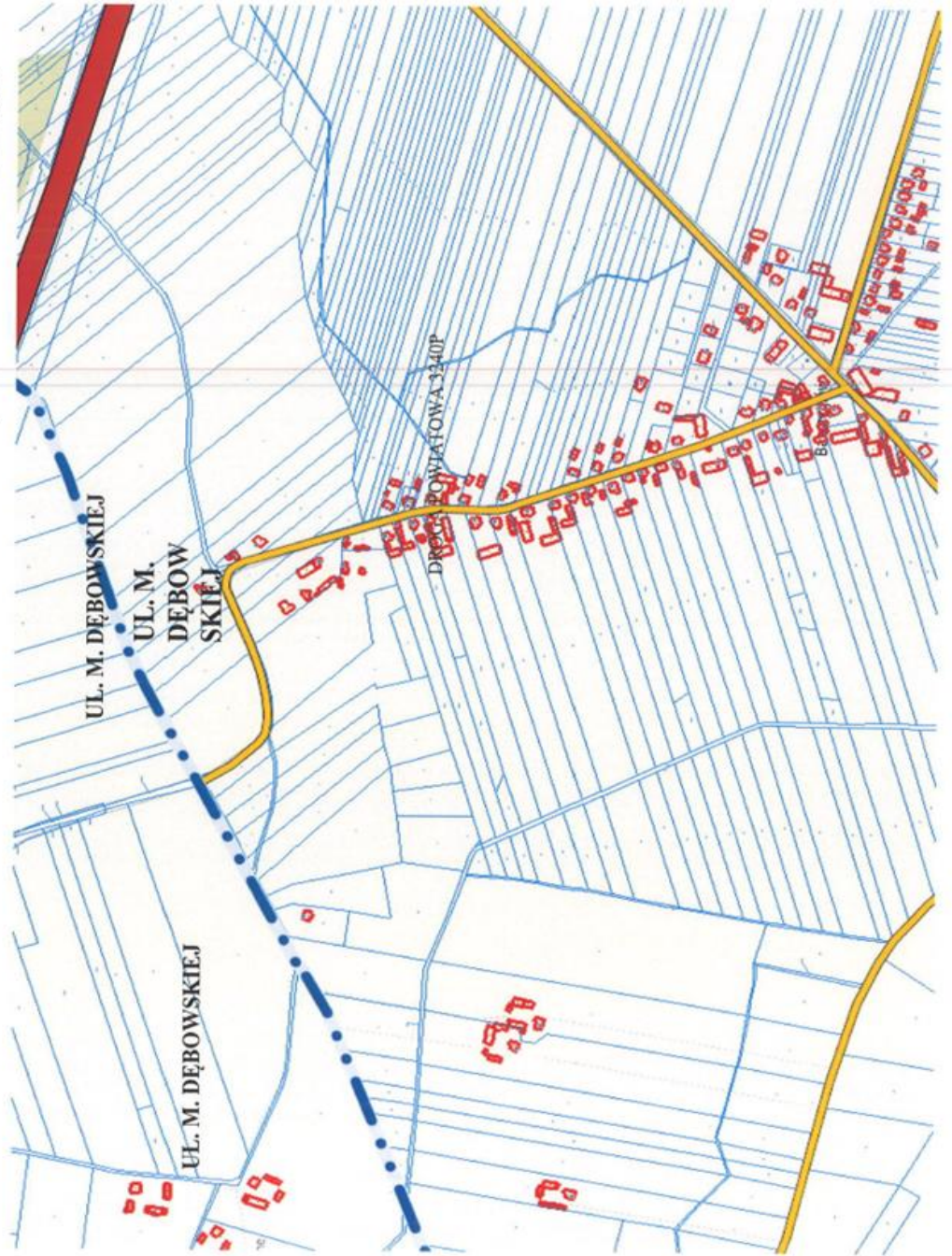
§ 12. Wykonanie uchwały powierza się Wójtowi Gminy Stare Miasto

§ 13. Uchwała wchodzi w życie po upływie 14 dni od ogłoszenia w Dzienniku Urzędowym Województwa Wielkopolskiego.

Przewodnicząca Rady Gminy
(-) Halina Turajska

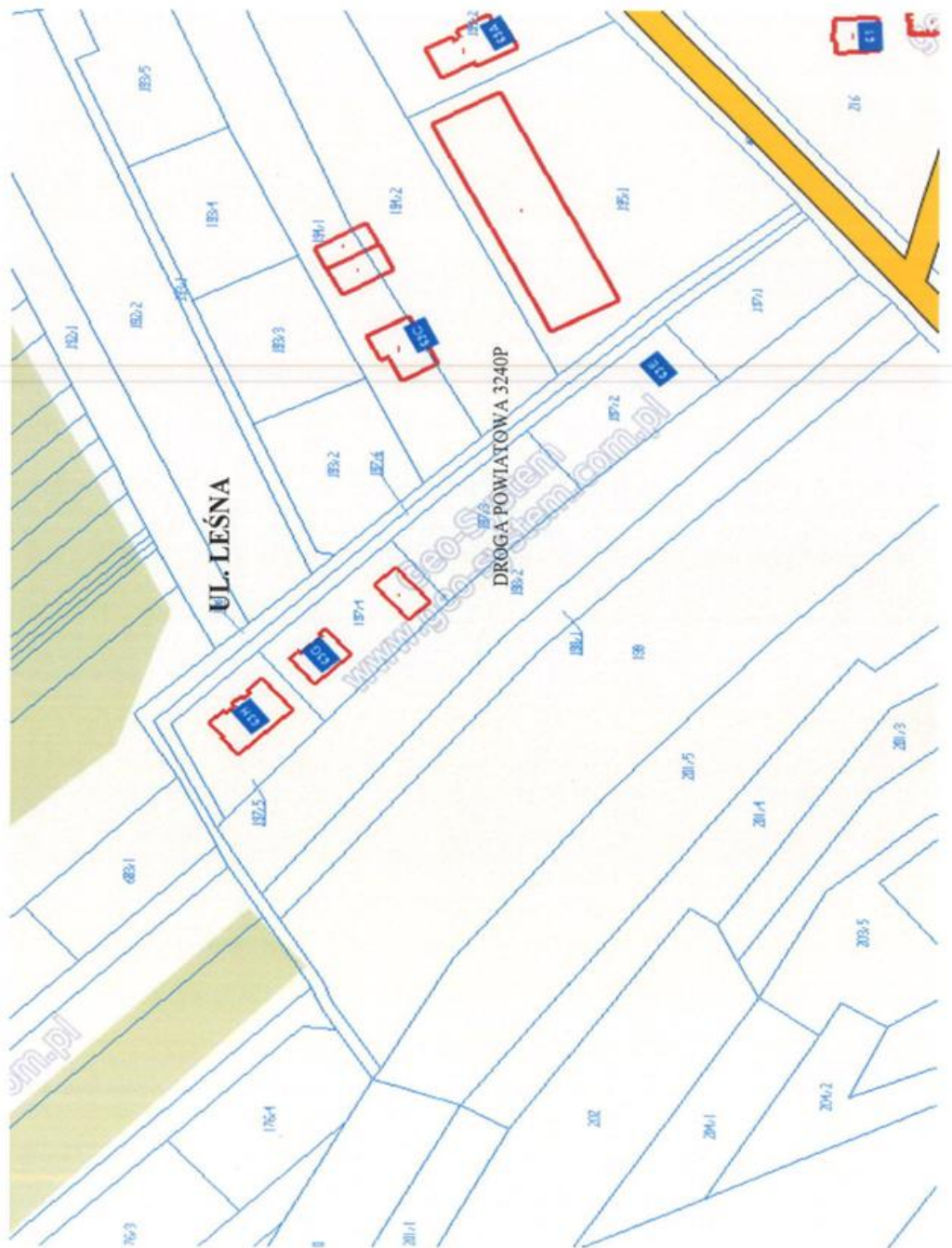
RADA GMINY STARE MIASTO
ul. Główna 16 B
62-571 Stare Miasto

Załącznik NR 1 do Uchwały Rady Gminy Stare Miasto
Nr XXIX/209/2017 z dnia 26 stycznia 2017r.,
w sprawie nadania nazw ulic w m. Barczygłów



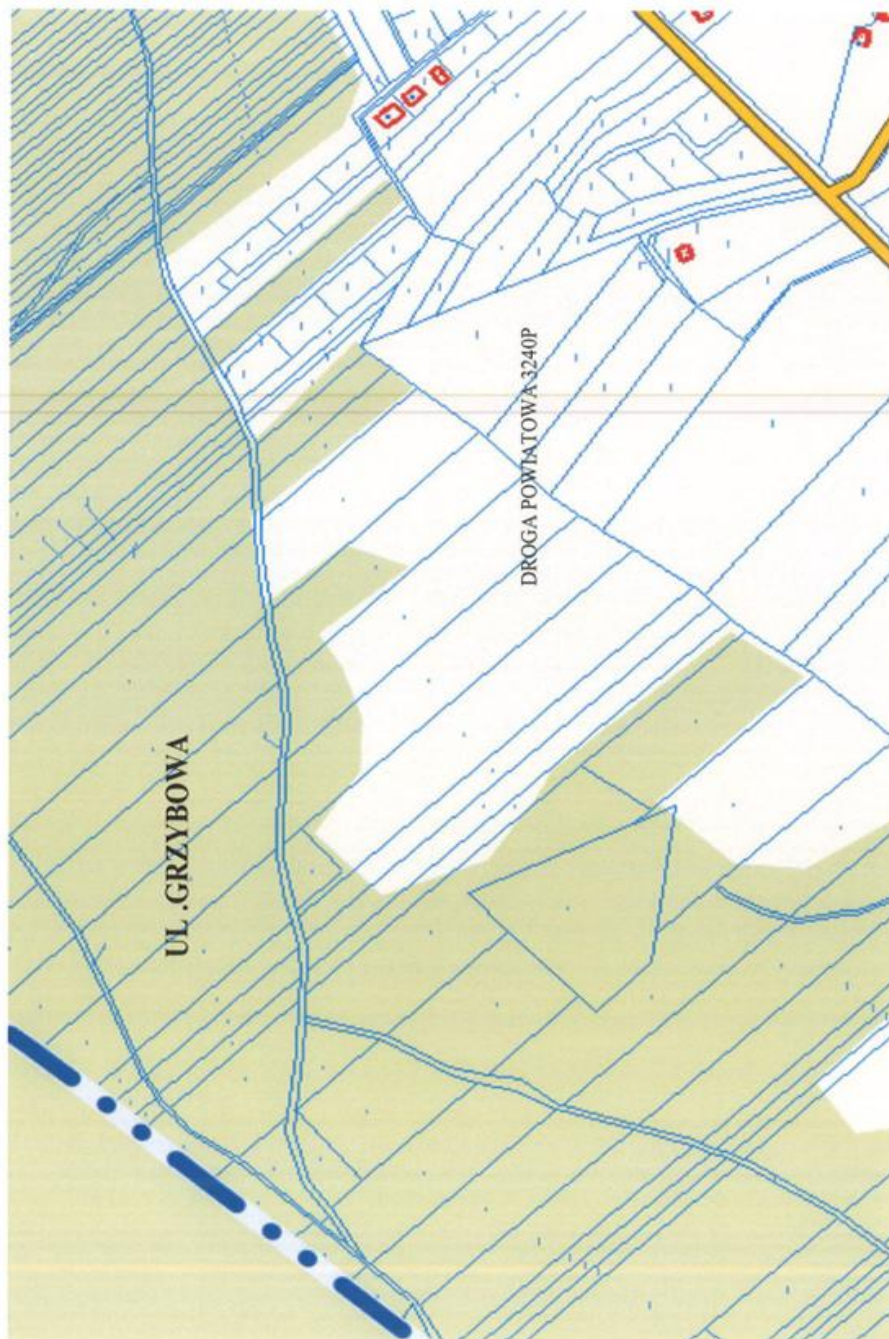
RADA GMINY STARE MIASTO
ul. Główna 16 B
62-571 Stare Miasto

Załącznik NR 2 do Uchwały Rady Gminy Stare Miasto
Nr XXIX/209/2017 z dnia 26 stycznia 2017r..
w sprawie nadania nazw ulic w m. Barczygłów



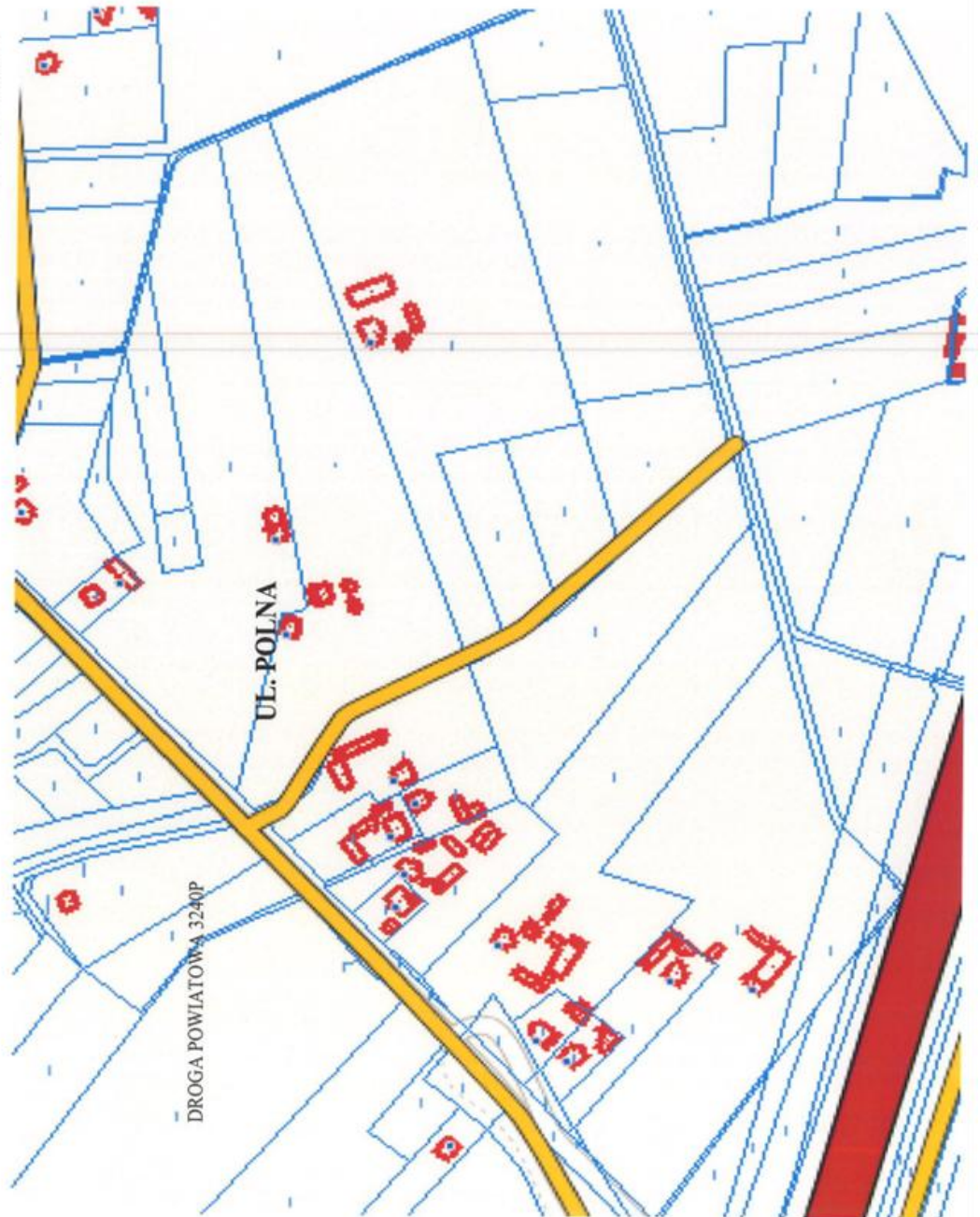
RADA GMINY STARE MIASTO
ul. Główna 16 B
62-571 Stare Miasto

Załącznik NR 3 do Uchwały Rady Gminy Stare Miasto
Nr XXIX/209/2017 z dnia 26 stycznia 2017r.,
w sprawie nadania nazw ulic w m. Barczygłów



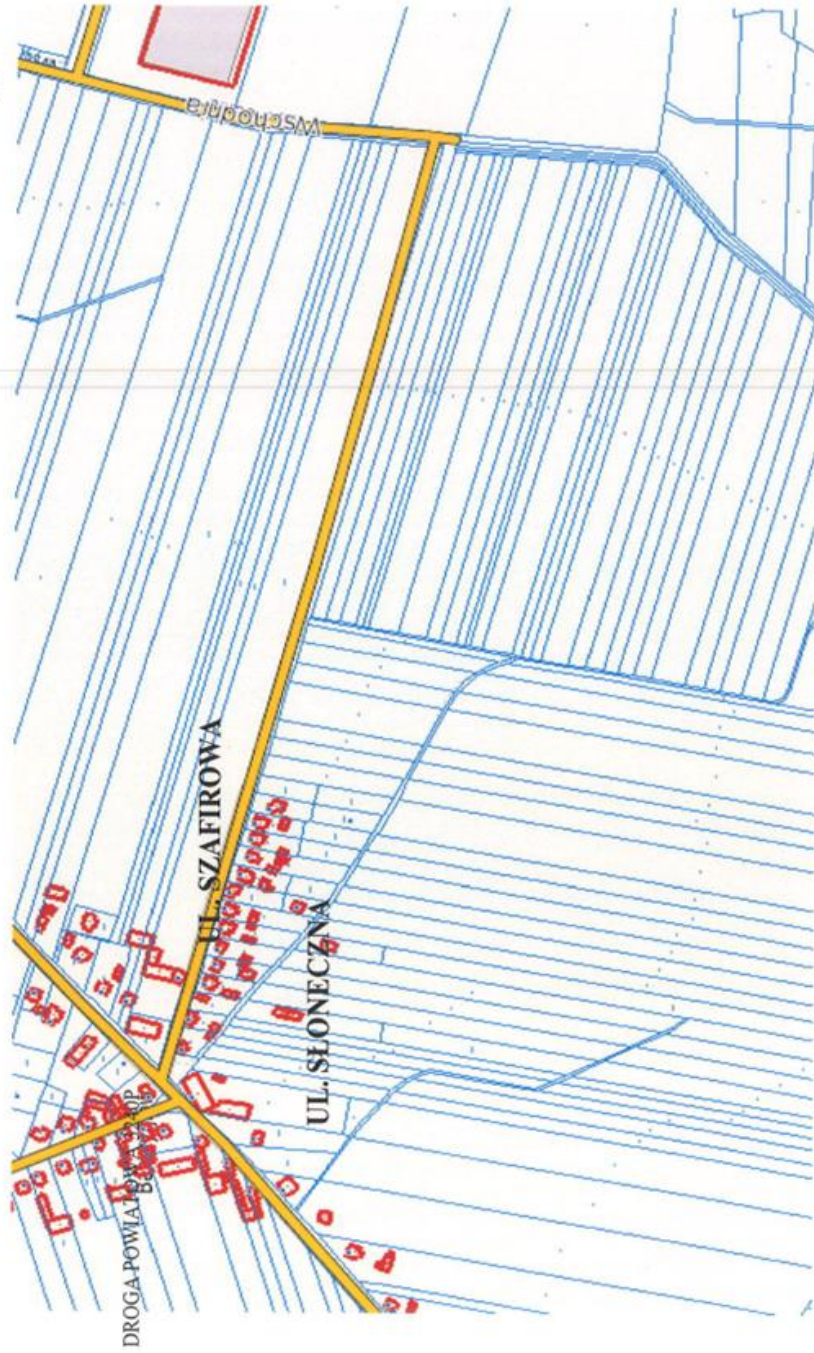
RADA GMINY STARE MIASTO
ul. Główna 16 B
62-571 Stare Miasto

Załącznik NR 4 do Uchwały Rady Gminy Stare Miasto
Nr XXIX/209/2017 z dnia 26 stycznia 2017r.
w sprawie nadania nazw ulic w m. Barczegów



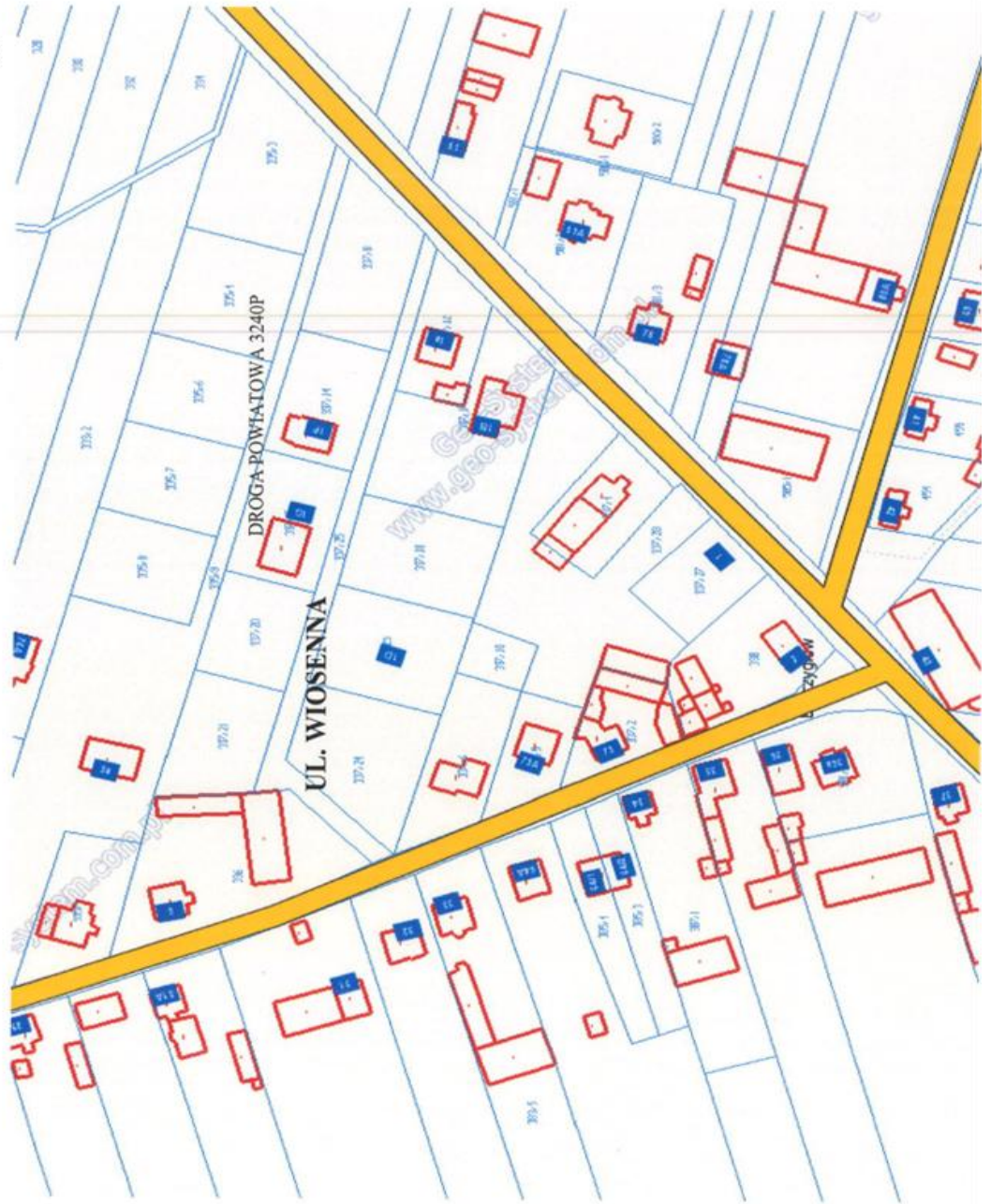
RADA GMINY STARE MIASTO
ul. Główna 16 B
62-571 Stare Miasto

Załącznik NR 5 do Uchwały Rady Gminy Stare Miasto
Nr XXIX/209/2017 z dnia 26 stycznia 2017r..
w sprawie nadania nazw ulic w m. Barczygłów



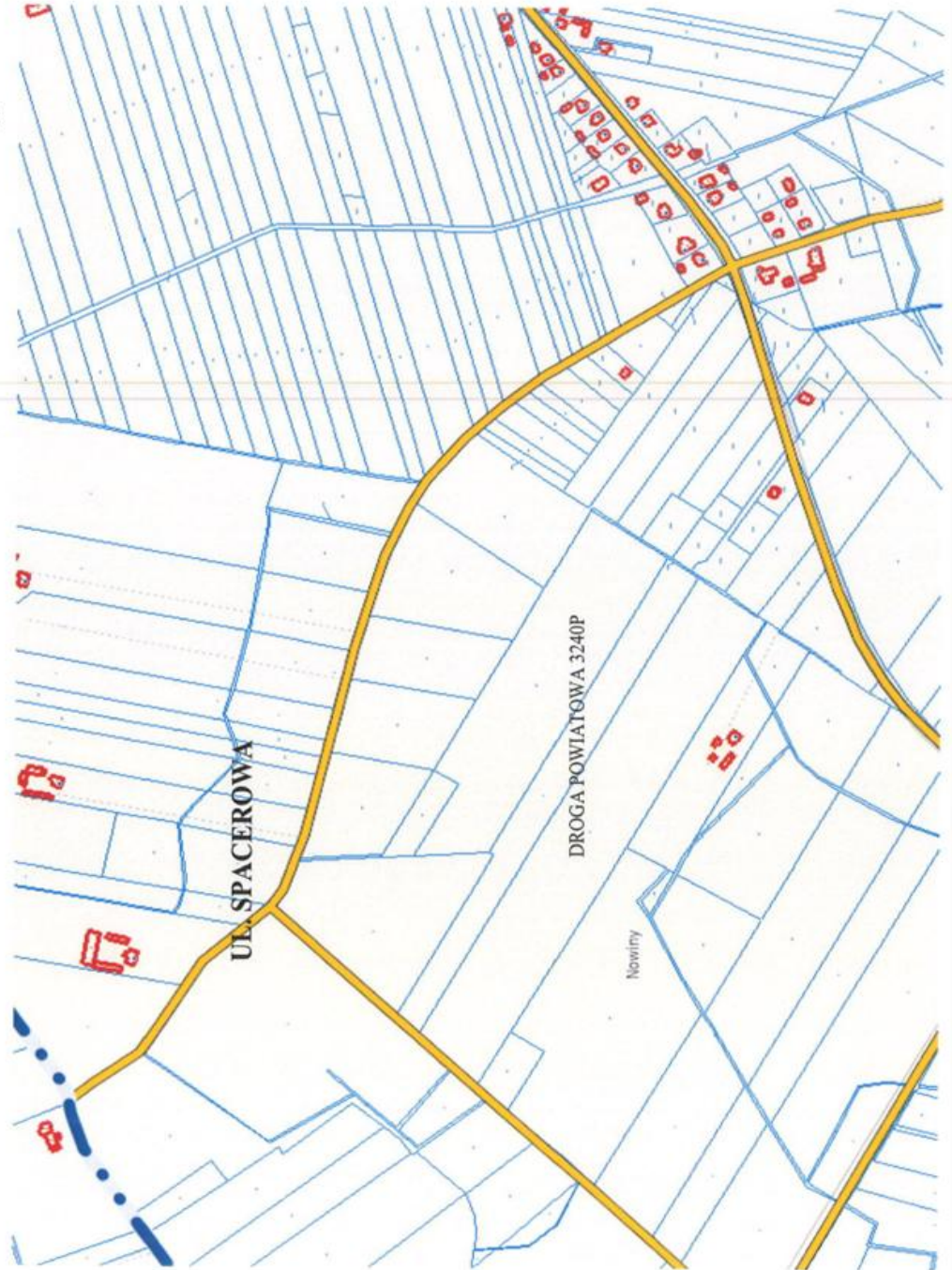
RADA GMINY STARE MIASTO
ul. Główna 16 B
62-571 Stare Miasto

Załącznik NR 6 do Uchwały Rady Gminy Stare Miasto
Nr XXIX/209/2017 z dnia 26 stycznia 2017r.
w sprawie nadania nazw ulic w m. Barczygłów



RADA GMINY STARE MIASTO
ul. Główna 16 B
62-571 Stare Miasto

Załącznik NR 7 do Uchwały Rady Gminy Stare Miasto
Nr XXIX/209/2017 z dnia 26 stycznia 2017r.,
w sprawie nadania nazw ulic w m. Barczegłów



RADA GMINY STARE MIASTO
ul. Główna 16 B
62-571 Stare Miasto

Załącznik NR 8 do Uchwały Rady Gminy Stare Miasto
Nr XXIX/209/2017 z dnia 26 stycznia 2017r..
w sprawie nadania nazw ulic w m. Barczygłów

