



DZIENNIK URZĘDOWY

WOJEWÓDZTWA WIELKOPOLSKIEGO

Poznań, dnia 13 marca 2017 r.

Poz. 2073

UCHWAŁA NR XXXV/530/17 RADY MIEJSKIEJ W OBORNIKACH

z dnia 7 marca 2017 r.

w sprawie wyznaczenia obszaru zdegradowanego i obszaru rewitalizacji na terenie Gminy Oborniki

Na podstawie art. 18 ust. 2 pkt 15 ustawy z dnia 8 marca 1990 r. o samorządzie gminnym /Dz. U. z 2016r. poz. 446 tekst jednolity ze zm./ oraz art. 3, art. 8 ust. 1 i art. 11 ust. 5 pkt 1 ustawy z dnia 9 października 2015r. o rewitalizacji /Dz. U. z 2015r. Poz. 1777, tekst jednolity - ze zm./, Rada Miejska w Obornikach uchwała, co następuje:

§ 1. Wyznacza się obszar zdegradowany i obszar rewitalizacji na terenie Gminy Oborniki, w granicach określonych na załącznikach graficznych do niniejszej uchwały nr 1, 2, 3, 4, 5, 6A, 6B, 7A, 7B, 8, 9, 10, 11, 12, 13 - w skali 1 :5000.

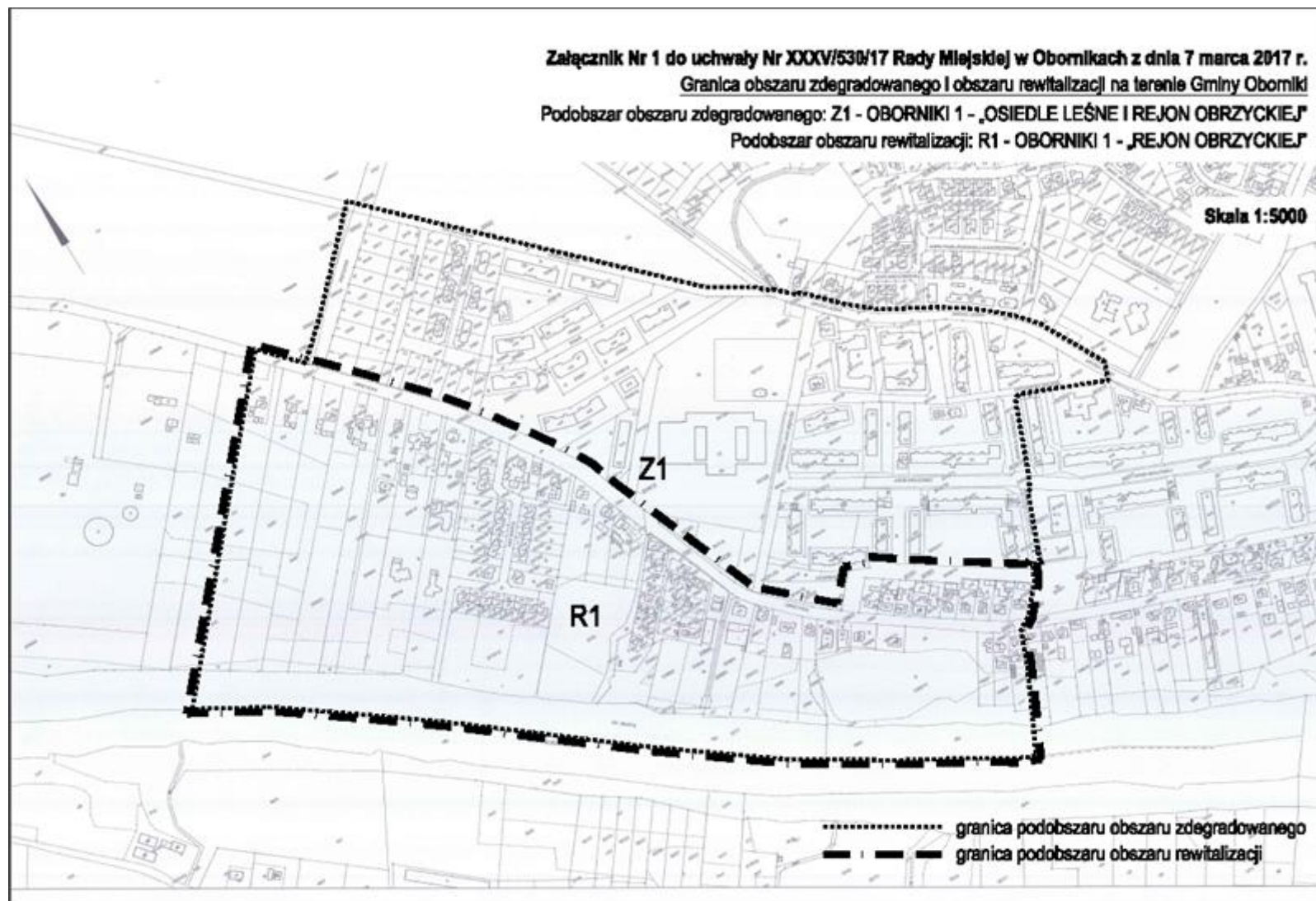
§ 2. Obszar zdegradowany i obszar rewitalizacji zostały wyznaczone w oparciu o diagnozę służącą wyznaczaniu obszaru zdegradowanego i obszaru rewitalizacji na terenie Gminy Oborniki.

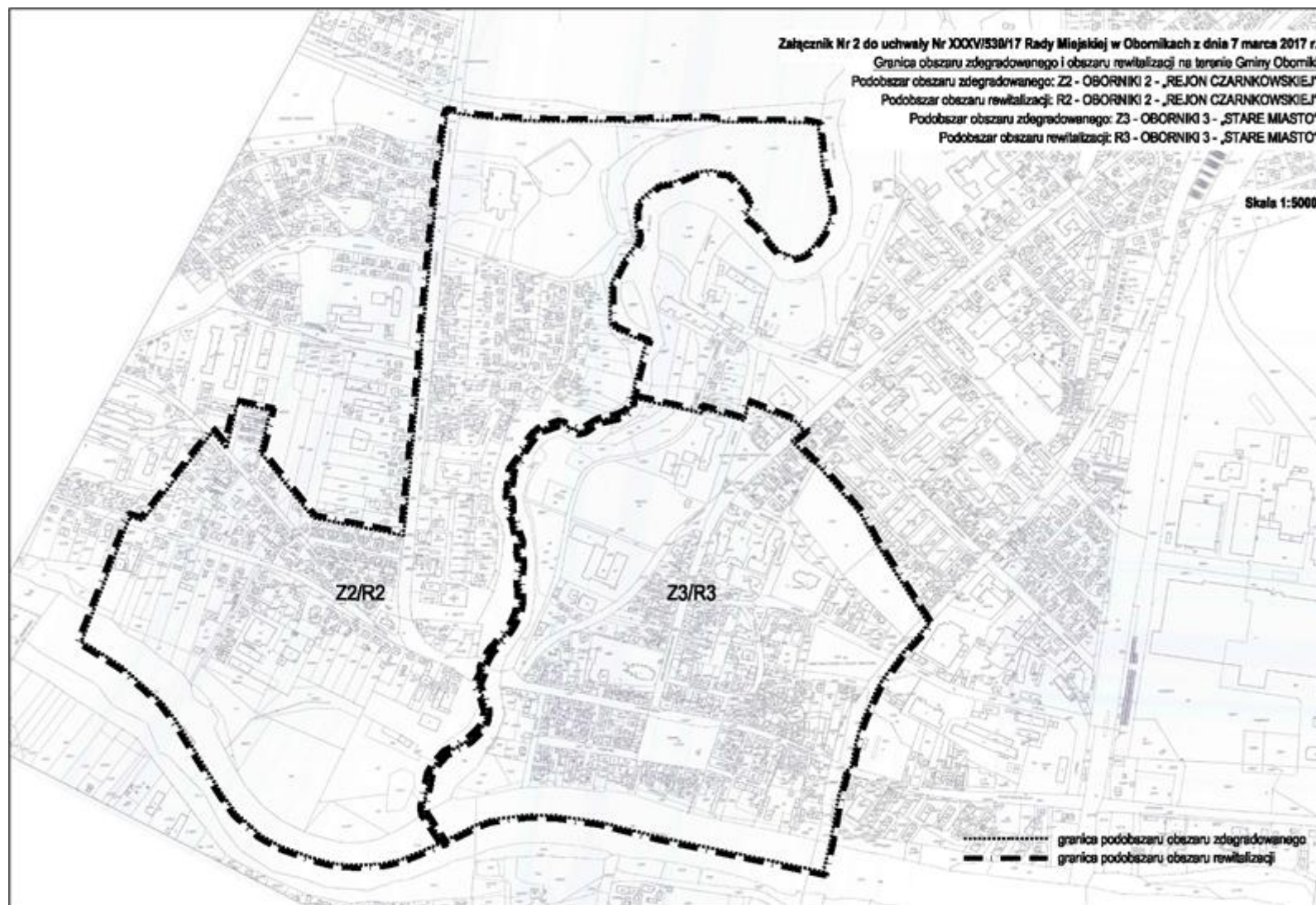
§ 3. Ustanawia się na rzecz Gminy Oborniki prawo pierwokupu wszystkich nieruchomości położonych na obszarze rewitalizacji.

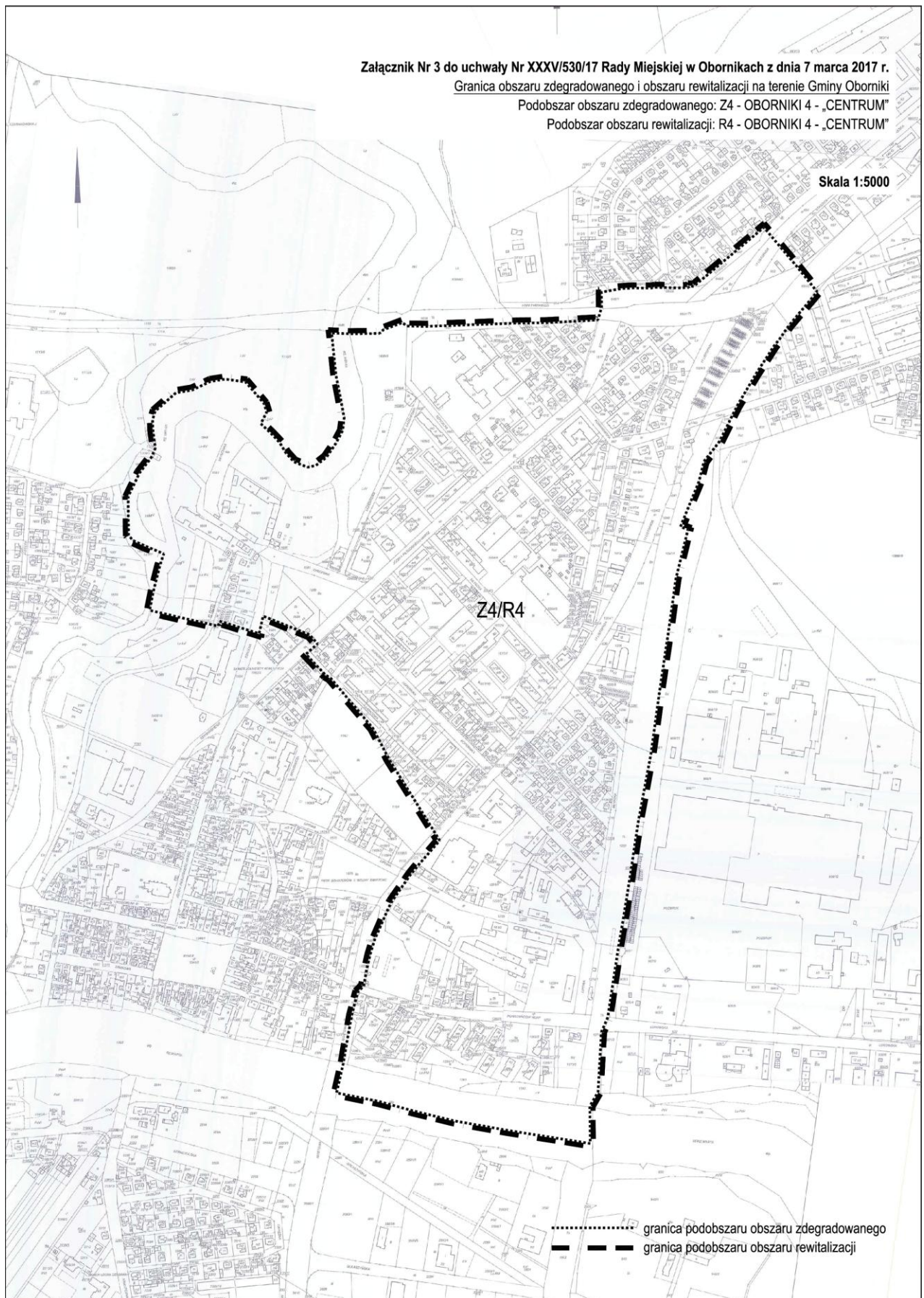
§ 4. Wykonanie uchwały powierza się Burmistrzowi Obornik.

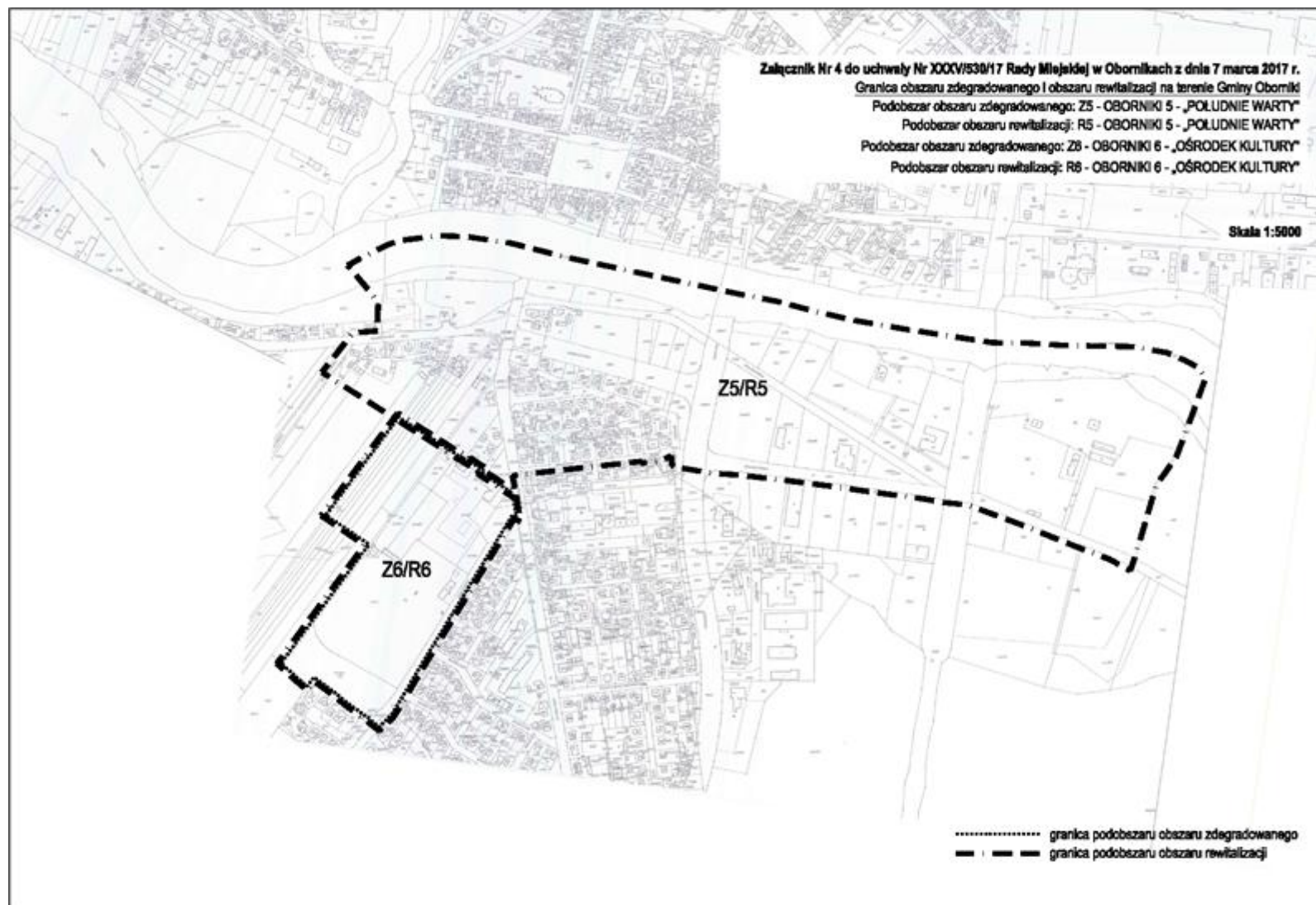
§ 5. Uchwała wchodzi w życie po upływie 14 dni od dnia ogłoszenia w Dzienniku Urzędowym Województwa Wielkopolskiego.

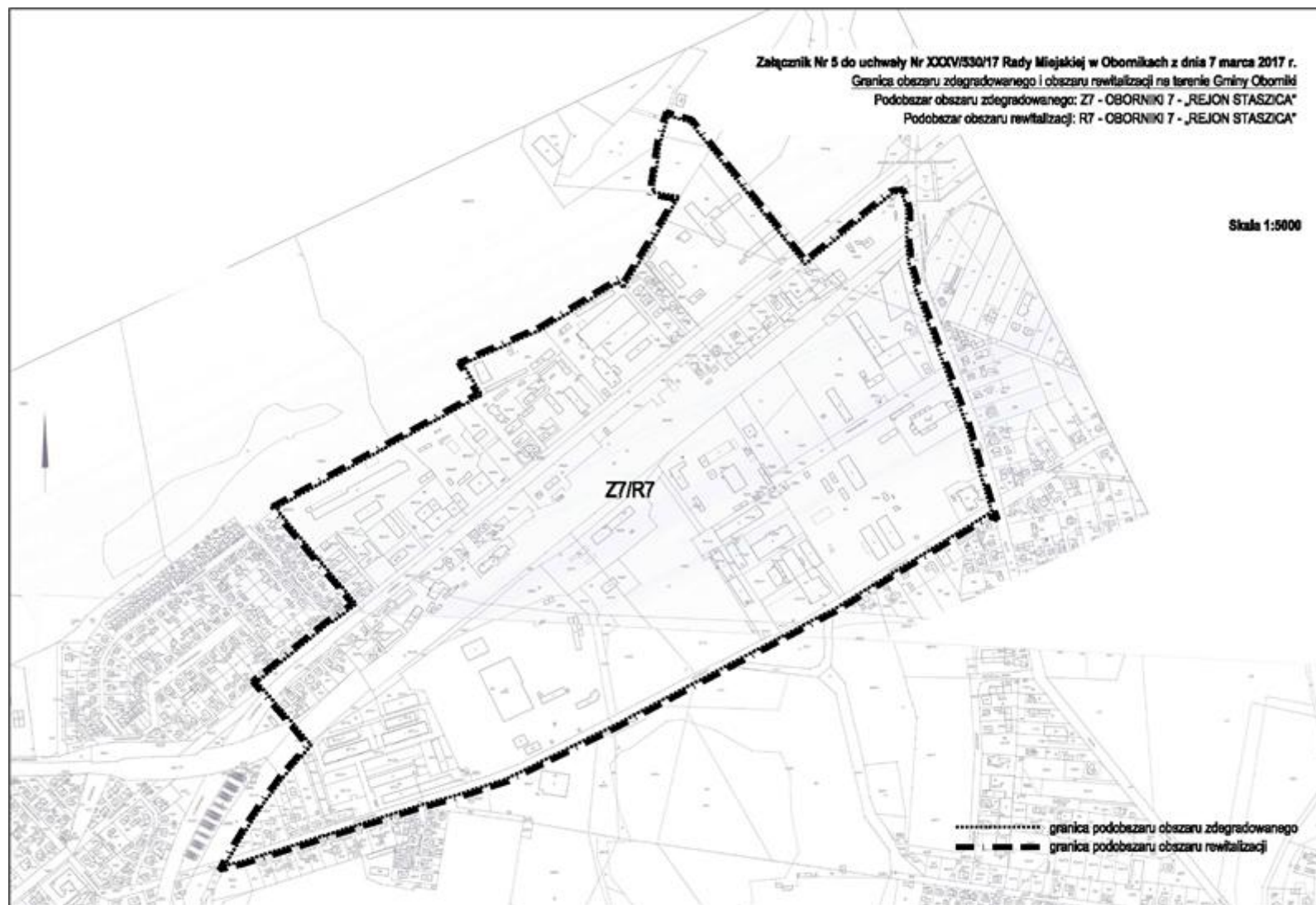
Przewodniczący Rady
Miejskiej
(-) Paweł Drewicz

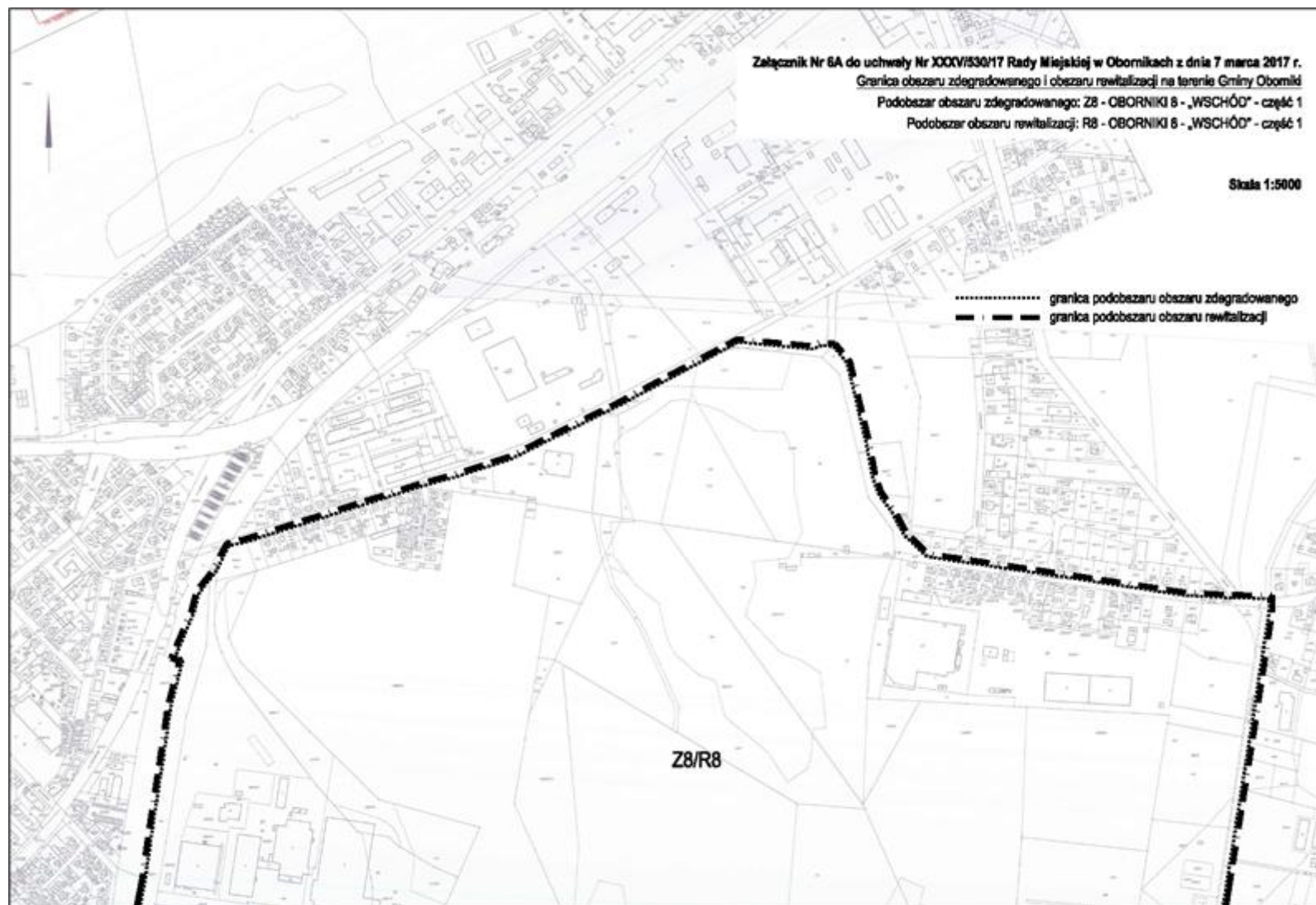


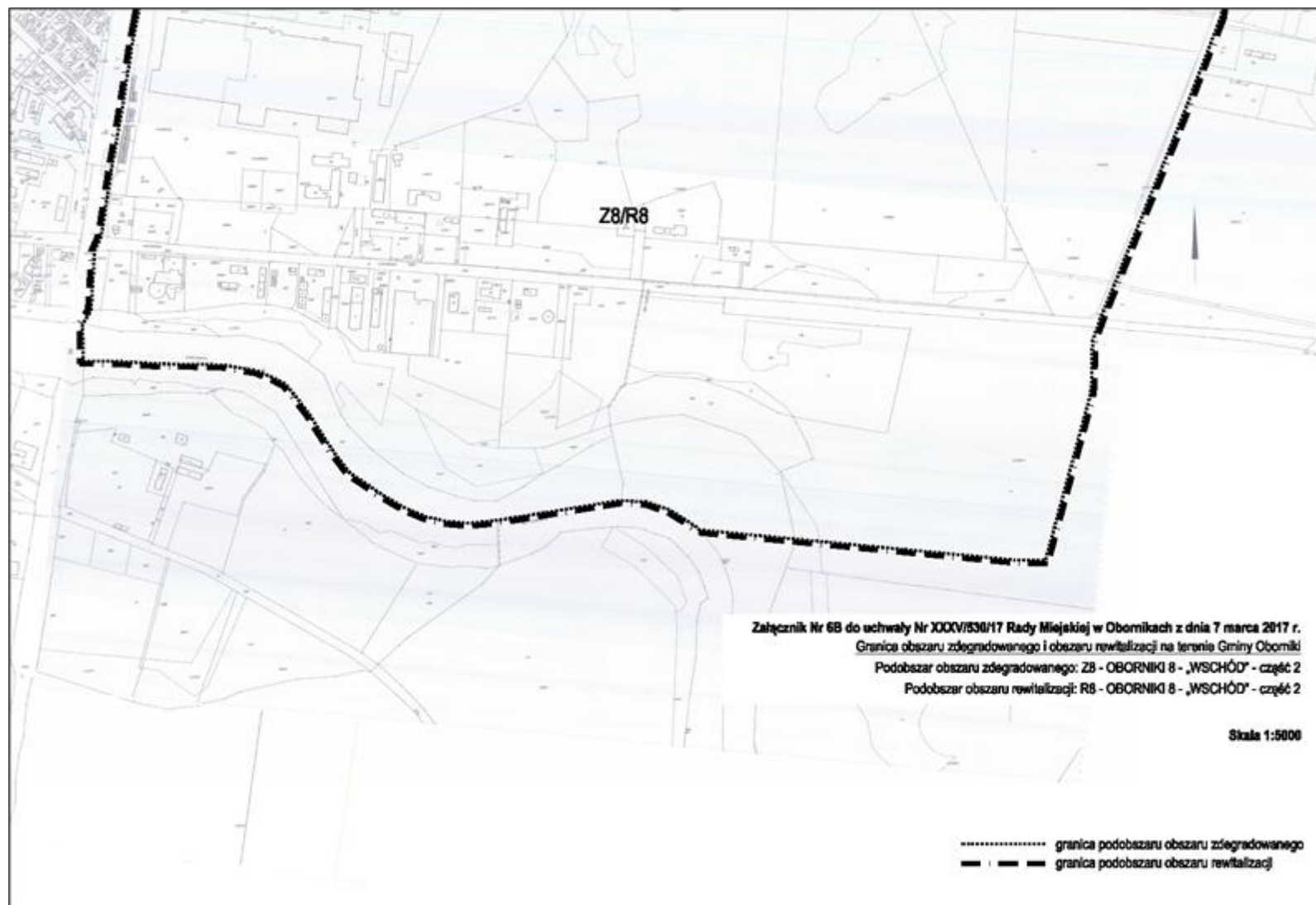












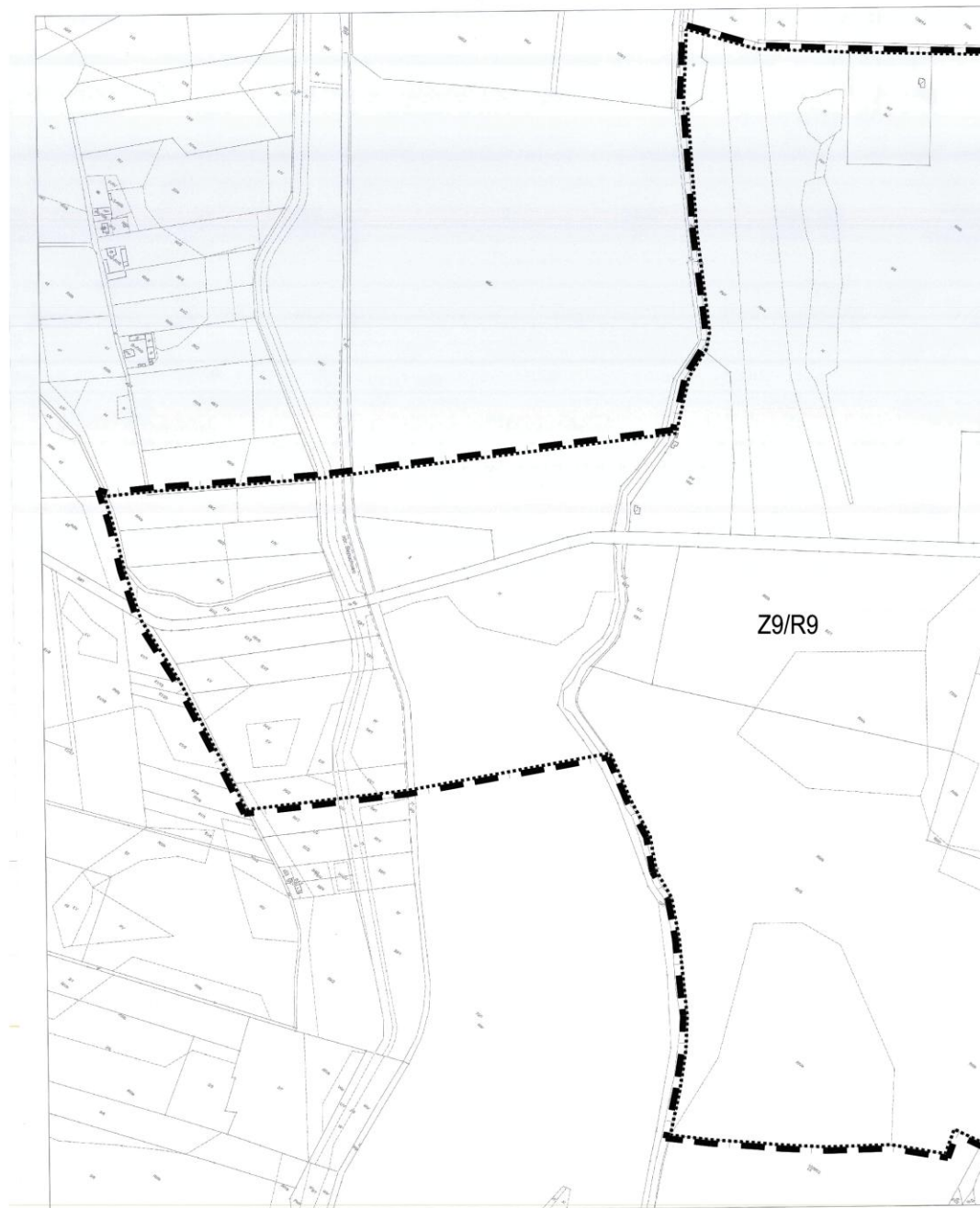
Załącznik Nr 7A do uchwały Nr XXXV/530/17 Rady Miejskiej w Obornikach z dnia 7 marca 2017 r.

Granica obszaru zdegradowanego i obszaru rewitalizacji na terenie Gminy Oborniki

Podobszar obszaru zdegradowanego: Z9 - „OBJEZIERZE” - część 1

Podobszar obszaru rewitalizacji: R9 - „OBJEZIERZE” - część 1

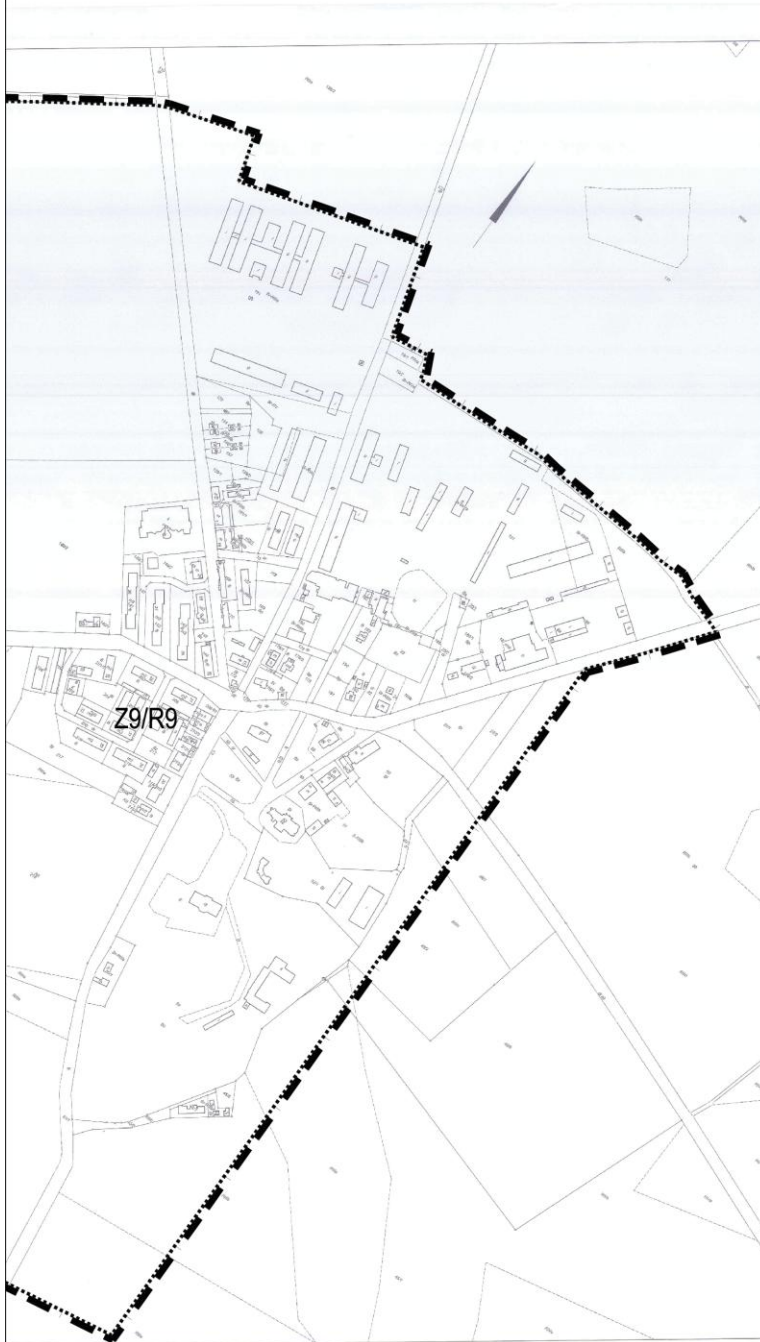
Skala 1:5000



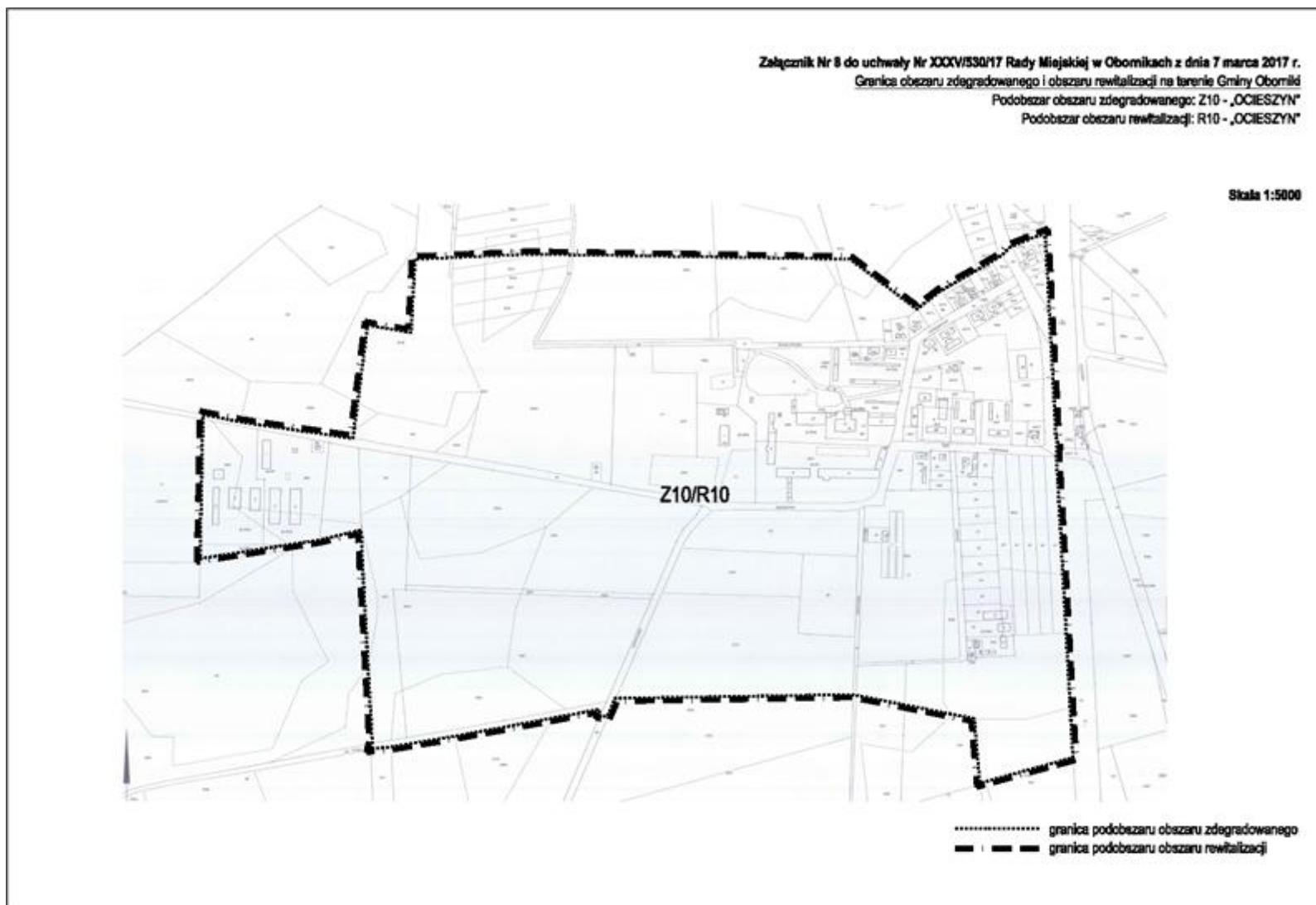
..... granica podobszaru obszaru zdegradowanego
— — — granica podobszaru obszaru rewitalizacji

Załącznik Nr 7B do uchwały Nr XXXV/530/17 Rady Miejskiej w Obornikach z dnia 7 marca 2017 r.
Granica obszaru zdegradowanego i obszaru rewitalizacji na terenie Gminy Oborniki
Podobszar obszaru zdegradowanego: Z9 - „OBJEZIERZE” - część 2
Podobszar obszaru rewitalizacji: R9 - „OBJEZIERZE” - część 2

Skala 1:5000



..... granica podobszaru obszaru zdegradowanego
- - - granica podobszaru obszaru rewitalizacji



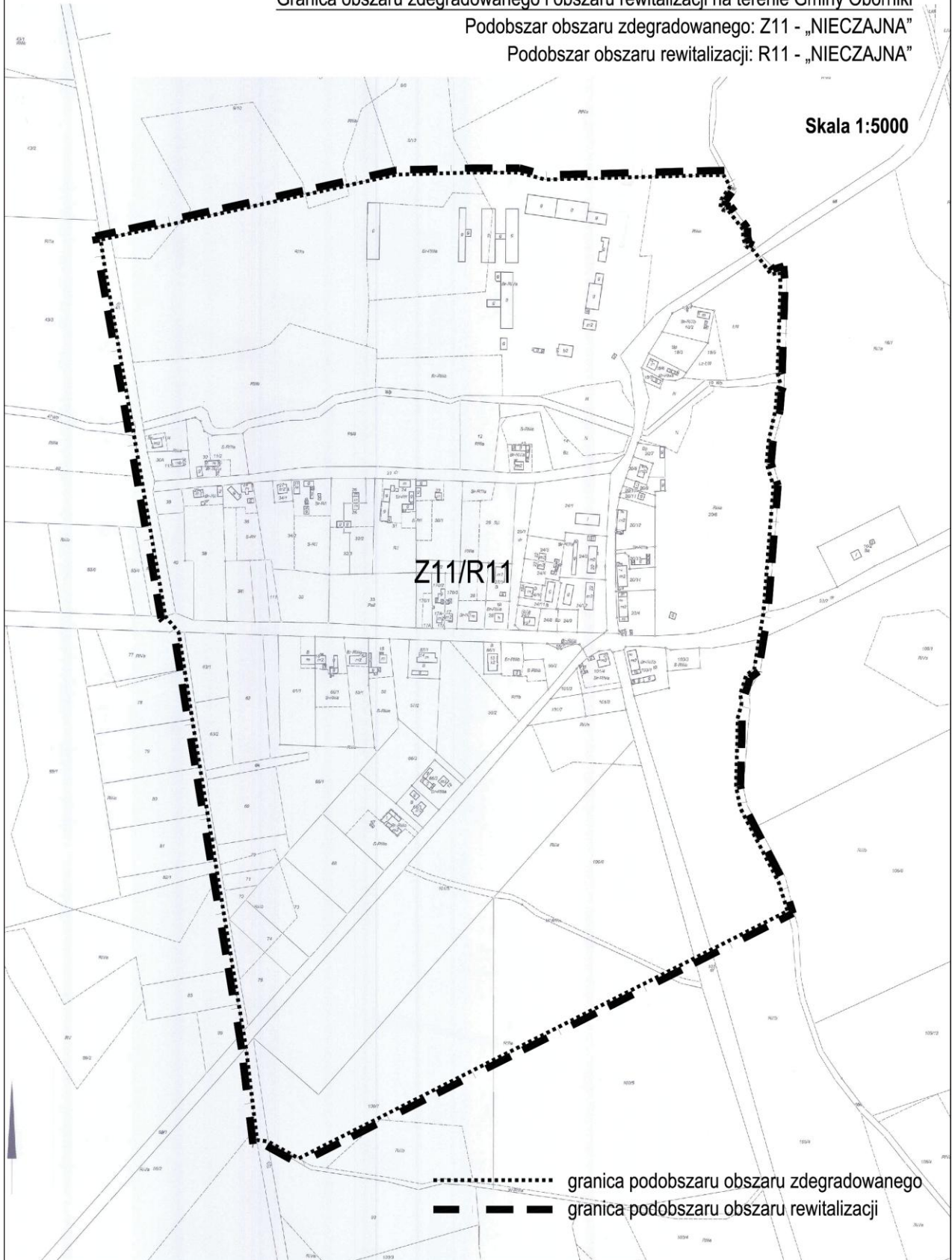
Załącznik Nr 9 do uchwały Nr XXXV/530/17 Rady Miejskiej w Obornikach z dnia 7 marca 2017 r.

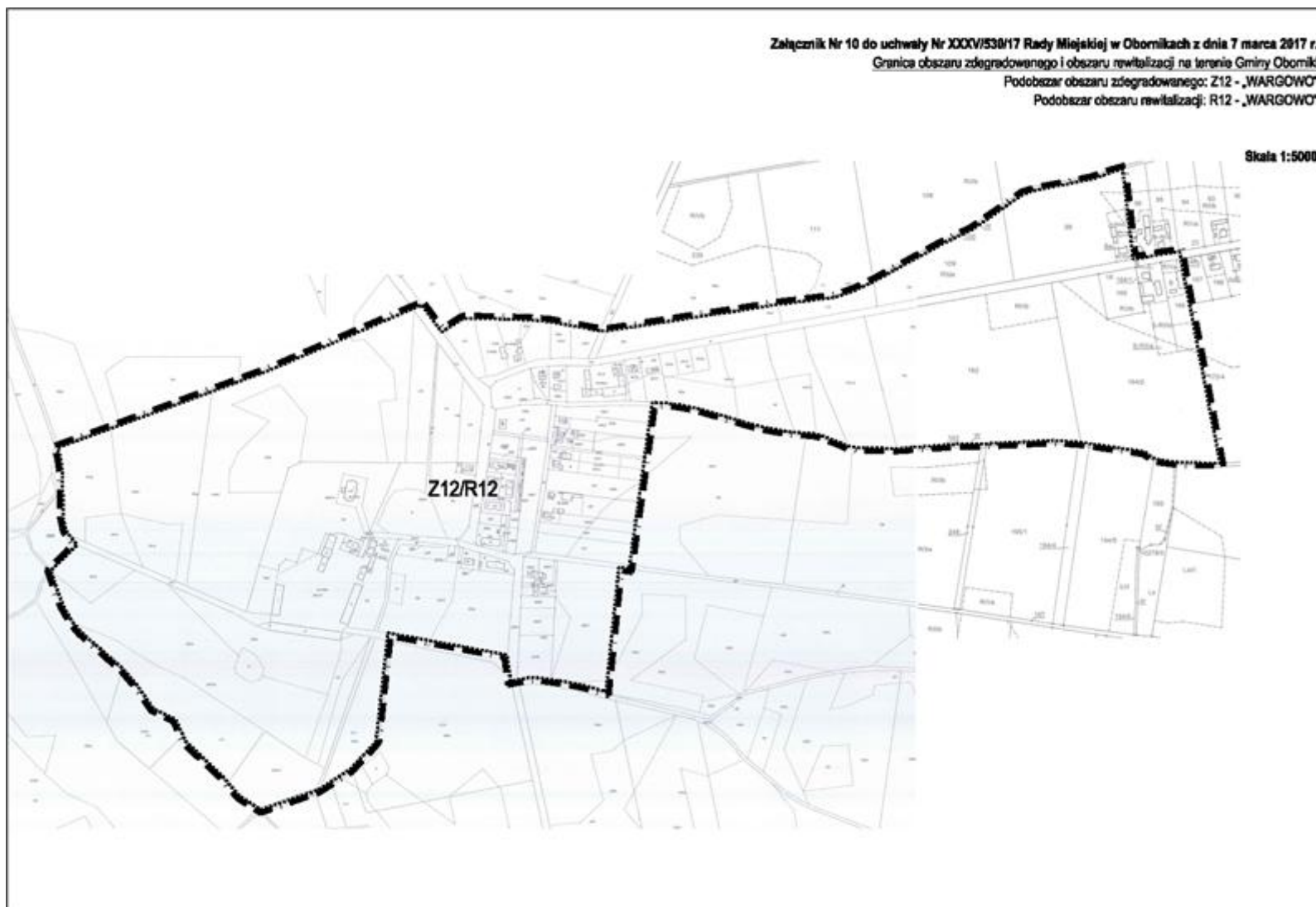
Granica obszaru zdegradowanego i obszaru rewitalizacji na terenie Gminy Oborniki

Podobszar obszaru zdegradowanego: Z11 - „NIECZAJNA”

Podobszar obszaru rewitalizacji: R11 - „NIECZAJNA”

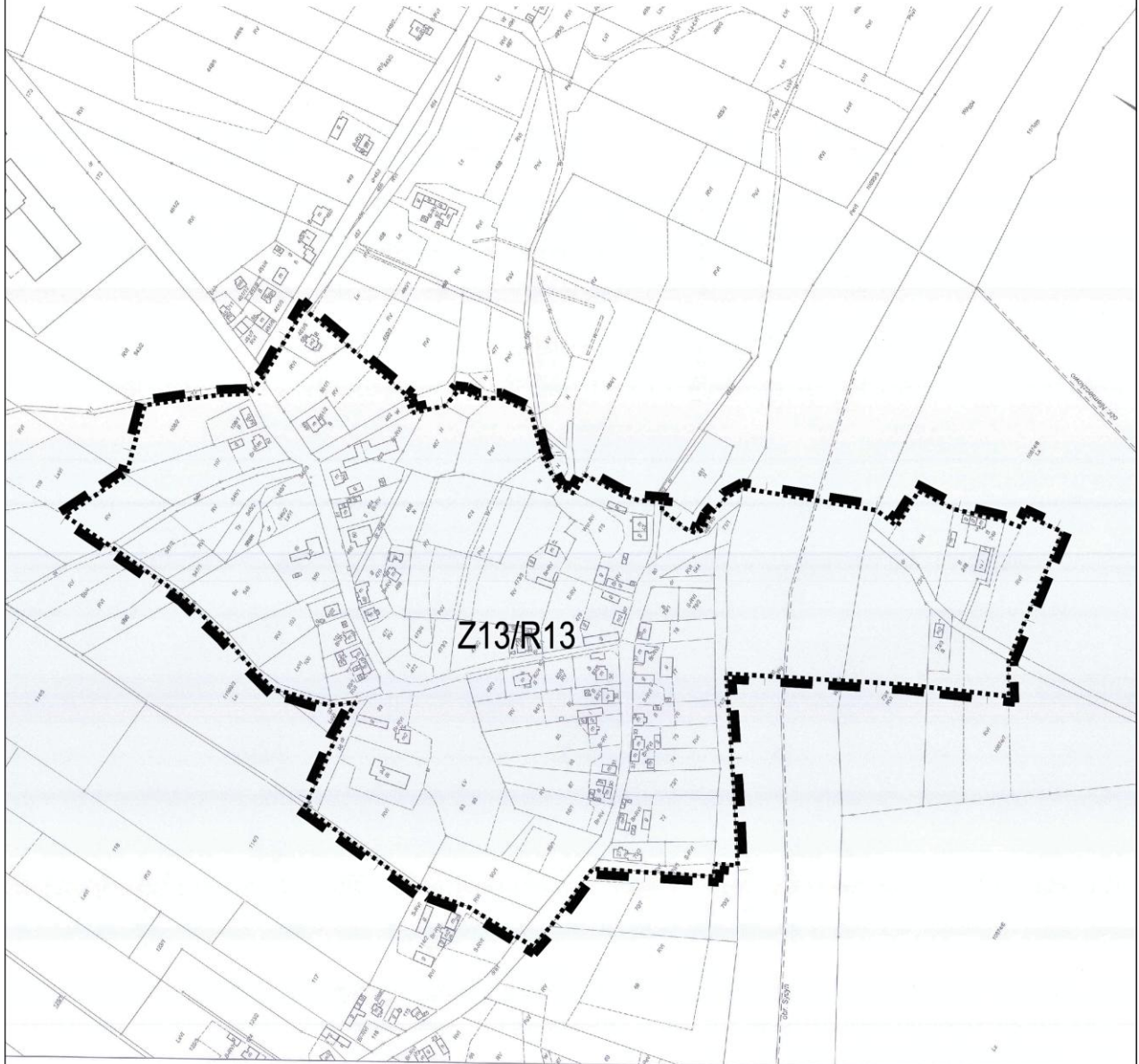
Skala 1:5000



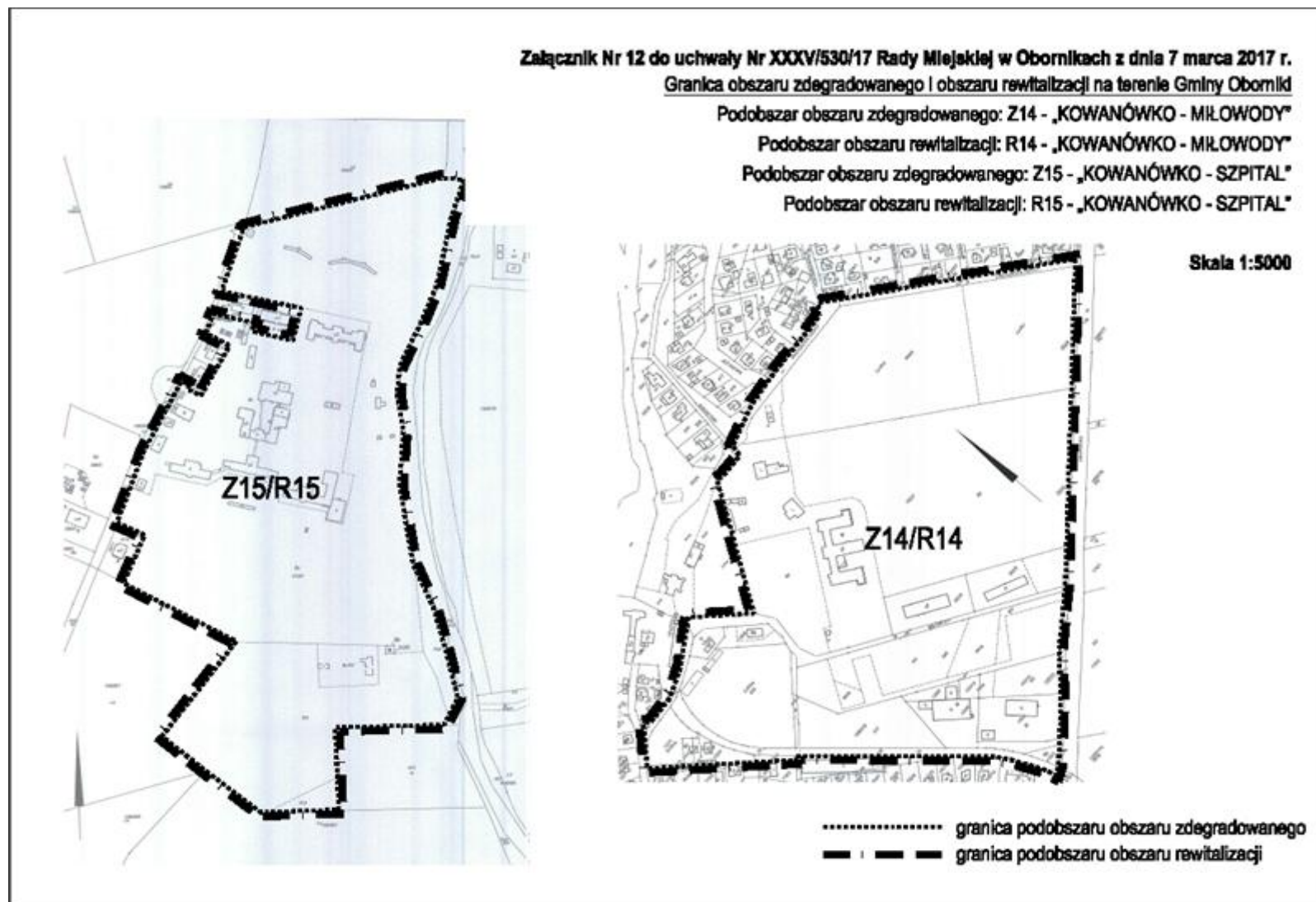


Załącznik Nr 11 do uchwały Nr XXXV/530/17 Rady Miejskiej w Obornikach z dnia 7 marca 2017 r.
Granica obszaru zdegradowanego i obszaru rewitalizacji na terenie Gminy Oborniki
Podobszar obszaru zdegradowanego: Z13 - „KISZEWO”
Podobszar obszaru rewitalizacji: R13 - „KISZEWO”

Skala 1:5000



..... granica podobszaru obszaru zdegradowanego
— — — granica podobszaru obszaru rewitalizacji



Załącznik Nr 13 do uchwały Nr XXXV/530/17 Rady Miejskiej w Obornikach z dnia 7 marca 2017 r.

Granica obszaru zdegradowanego i obszaru rewitalizacji na terenie Gminy Obornik

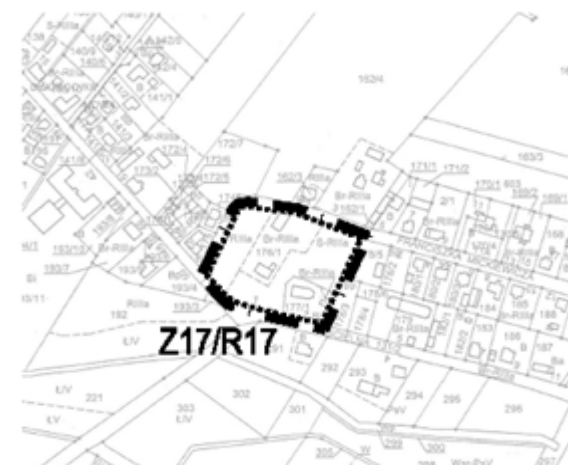
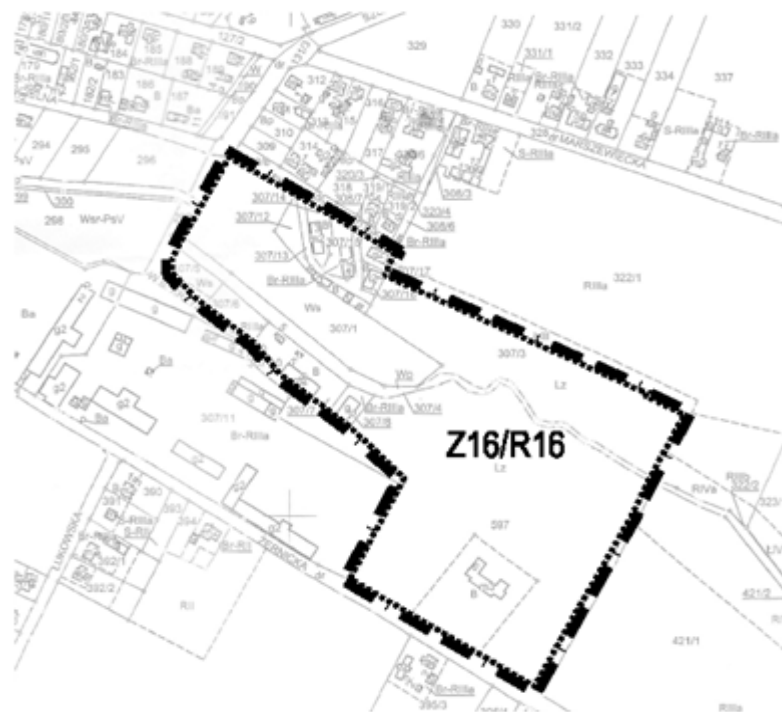
Podobszar obszaru zdegradowanego: Z16 - „ROŻNOWO - ZESPÓŁ PARKOWO-PALACOWY”

Podobszar obszaru rewitalizacji: R16 - „ROŻNOWO - ZESPÓŁ PARKOWO-PALACOWY”

Podobszar obszaru zdegradowanego: Z17 - „ROŻNOWO - KOŚCIÓŁ”

Podobszar obszaru rewitalizacji: R17 - „ROŻNOWO - KOŚCIÓŁ”

Skala 1:5000



..... granica podobszaru obszaru zdegradowanego
- - - granica podobszaru obszaru rewitalizacji