



DZIENNIK URZĘDOWY

WOJEWÓDZTWA WIELKOPOLSKIEGO

Poznań, dnia 23 września 2022 r.

Poz. 6651

UCHWAŁA NR XL/356/2022 RADY GMINY BLIZANÓW

z dnia 12 września 2022 r.

w sprawie wyznaczenia obszaru i granic aglomeracji Blizanów

Na podstawie art. 18 ust. 2 pkt 15 ustawy z dnia 8 marca 1990 r. o samorządzie gminnym (Dz. U. z 2022 r. poz. 559 z późn. zm.) oraz art. 87 ust. 1 i 4, art. 92 ustawy z dnia 20 lipca 2017 r. Prawo wodne (Dz. U. z 2021r. poz. 2233 z późn. zm.) w związku z § 3 i 4 rozporządzenia Ministra Gospodarki Wodnej i Żeglugi Śródlądowej z dnia 27 lipca 2018 r. w sprawie sposobu wyznaczania obszaru i granic aglomeracji (Dz. U. z 2018 r. poz. 1586) po dokonaniu uzgodnień z Państwowym Gospodarstwem Wodnym Wody Polskie Dyrektorem Zarządu Zlewni w Kaliszu, uchwała się co następuje:

§ 1. 1. Wyznacza się aglomerację Blizanów o równoważnej liczbie mieszkańców (RLM) 6409 z oczyszczalnią ścieków zlokalizowaną w miejscowości Zagorzyn.

2. Aglomeracja obejmuje część miejscowości: Czajków, Dębniałki Kaliskie, Dojutrów, Pawłówek, Piotrów, Pruszków, Warszówka, Zagorzyn i Żegocin.

§ 2. Opis aglomeracji stanowi załącznik nr 1 do niniejszej uchwały.

§ 3. Granice i obszar aglomeracji przedstawia mapa w skali 1:10 000, stanowiąca załącznik nr 2 do niniejszej uchwały.

§ 4. Traci moc uchwała nr XXII/205/2020 r. Rady Gminy Blizanów z dnia 30 września 2020 r. w sprawie wyznaczenia aglomeracji Blizanów (Dz. Urz. Woj. Wielkopolskiego z 2020 r., poz. 7638).

§ 5. Wykonanie uchwały powierza się Wójtowi Gminy Blizanów.

§ 6. Uchwała wchodzi w życie po upływie 14 dni od dnia ogłoszenia w Dzienniku Urzędowym Województwa Wielkopolskiego.

Przewodniczący Rady Gminy
(-) Jan Wojtyła

*Załącznik nr 1
do uchwały nr XL/356/2022,
Rady Gminy Blizanów
z dnia 12 września 2022r.*

**Część opisowa do uchwały
nr XL/356/2022
Rady Gminy Blizanów
w sprawie wyznaczenia
obszaru i granic aglomeracji
Blizanów**

**Część opisowa zgodnie z rozporządzeniem Ministra Gospodarki Morskiej
i Żeglugi Śródlądowej z dnia 27 lipca 2018 r. w sprawie sposobu
wyznaczania obszarów i granic aglomeracji.**

Zgodnie z § 2. 1. Równoważna liczba mieszkańców aglomeracji uwzględnia ścieki pochodzące od:

- 1) 2480 stałych mieszkańców aglomeracji,
- 2) 3929 RLM przemysłu,
- 3) 0 osób czasowo przebywających w aglomeracji.

Zgodnie z § 3. 1. podstawę wyznaczenia aglomeracji Blizanów stanowią:

- Studium Uwarunkowań i Kierunków Zagospodarowania Przestrzennego Gminy Blizanów – uchwała nr XI/63/99 Rady Gminy Blizanów z dnia 27.10.1999 r., zmiany: uchwała nr XXVIII/258/09 Rady Gminy Blizanów z dnia 12.08.2009 r., uchwała nr XXXIV/300/10 Rady Gminy Blizanów z dnia 30.06.2010 r., uchwała nr XV/162/2012 Rady Gminy Blizanów z dnia 03.04.2012 r.,
- Strategia Rozwoju Gminy Blizanów – uchwała Rady Gminy Blizanów nr XII/142/2012 z dnia 14 lutego 2012 r., zmiany: uchwała nr XXVII/375/2014 z dnia 10 lipca 2014 r., uchwała nr XVI/120/2016 z dnia 17 marca 2016 r.,
- Wieloletni Plan Inwestycyjny Gminy Blizanów,
- Miejscowe plany zagospodarowania przestrzennego:
 - a) Miejscowy plan zagospodarowania przestrzennego we wsi Dębniaki Kaliskie – uchwała nr XXVII/182/2001 Rady Gminy Blizanów z dnia 23.08.2001 r.,
 - b) Miejscowy plan zagospodarowania przestrzennego we wsi Dojutrów – uchwała nr XXI/132/2000 Rady Gminy Blizanów z dnia 10 listopada 2000 r.,
 - c) Miejscowy plan zagospodarowania przestrzennego we wsi Dojutrów dla działek: 911/1, 912/1, 913/1 – uchwała nr XXXI/22/2002 Rady Gminy Blizanów z dnia 26.03.2002 r.,
 - d) Miejscowy plan zagospodarowania przestrzennego w miejscowości Pawłówko – uchwała nr XXVIII/194/2001 Rady Gminy Blizanów z dnia 23 października 2001 r.,
 - e) Miejscowy plan zagospodarowania przestrzennego zabudowy mieszkaniowej w Pawłówku gmina Blizanów – uchwała nr VII/40/03 Rady Gminy Blizanów z dnia 18.07.2003 r.,
 - f) Miejscowy plan zagospodarowania przestrzennego dla terenu położonego w Piotrowie – uchwała nr VI/33/03 Rady Gminy Blizanów z dnia 28.04.2003 r.,
 - g) Miejscowy plan zagospodarowania przestrzennego dla terenów położonych w miejscowości Piotrów, gmina Blizanów, uchwała nr VI/75/2011 Rady gminy Blizanów z dnia 26 maja 2011 r.,
 - h) Miejscowy plan zagospodarowania przestrzennego terenów zabudowy mieszkaniowej w Pruszkowie i Dębniakach Kaliskich II – uchwała nr XXXVI/344/10 Rady Gminy Blizanów z dnia 29 października 2010 r.,

- i) Miejskowy plan zagospodarowania przestrzennego dla działki o nr 157/15 w Pruszkowie – uchwała Rady Gminy Blizanów nr V/34/2015 z dnia 31 marca 2015 r.,
- j) Miejskowy plan zagospodarowania przestrzennego dla terenów położonych w Warszówce, gmina Blizanów – uchwała nr XVIII/118/04 Rady Gminy Blizanów z dnia 22.09.2004 r.,
- k) Miejskowy plan zagospodarowania przestrzennego dla terenów położonych w miejscowości Warszówka, gmina Blizanów – uchwała XXXIV/302/10 Rady Gminy Blizanów z dnia 30.06.2010 r.,
- l) Miejskowy plan zagospodarowania przestrzennego terenów zabudowy mieszkaniowej w Zagorzynie, gmina Blizanów – uchwała XVI/172/2012 Rady Gminy Blizanów z dnia 23 maja 2012 r.,
- m) Miejskowy plan zagospodarowania przestrzennego dla terenów położonych w Żegocinie – uchwała nr XVIII/117/04 Rady Gminy Blizanów z dnia 22.09.2004 r.

Zgodnie z § 4. 1 pkt 1 część opisowa zawiera informacje o:

- 1) **Długości i rodzaju sieci kanalizacyjnej lub planowanej do budowy sieci kanalizacyjnej, liczbie stałych mieszkańców aglomeracji, liczbie osób czasowo przebywających w aglomeracji oraz przemyśle obsługiwanym przez sieć kanalizacyjną lub planowaną do budowy sieć kanalizacyjną oraz oczyszczalnię ścieków, a także o wskaźnikach koncentracji.**

W granicach aglomeracji Blizanów długość sieci kanalizacji wynosi 63,9 km, w tym:

- 46,4 km sieci sanitarnej grawitacyjnej,
- 17,5 km sieci sanitarnej ciśnieniowej,

Sieć kanalizacji deszczowej w granicach aglomeracji nie występuje.

Sieci te obsługują 2367 osób, w tym 2367 stałych mieszkańców aglomeracji oraz 0 osób czasowo przebywających w aglomeracji. RLM ścieków przemysłowych odprowadzanych siecią kanalizacyjną wynosi 3929.

Na terenie aglomeracji Blizanów nie planuje się budowy nowej sieci kanalizacyjnej.

- 2) **Istniejących i planowanych do budowy oczyszczalni ścieków, a w przypadku aglomeracji zakończonych końcowym punktem zrzutu ścieków komunalnych – informację, do której aglomeracji ścieki te będą odprowadzane, wraz z określeniem obciążenia oczyszczalni ścieków.**

Nazwa oczyszczalni ścieków: Oczyszczalnia Ścieków Zagorzyn (oczyszczalnia biologiczna, spełniająca standardy odprowadzanych ścieków).

Lokalizacja oczyszczalni ścieków: dz. ewid. nr 185, 186/1 obręb 0033, Zagorzyn.

Pozwolenie wodnoprawne na odprowadzanie ścieków z oczyszczalni do środowiska (data, znak, oznaczenie organu): Pozwolenie wodnoprawne udzielone decyzją Starosty Kaliskiego z dnia 25.07.2012 r. (znak sprawy: OŚ.6341.48.2012), Pozwolenie obowiązuje do dnia 24.07.2022 r. Zakład Usług Komunalnych w Blizanowie złożył wniosek o nowe pozwolenie wodnoprawne na oczyszczalnię w Zagorzynie.

Odbiornik ścieków oczyszczonych: Rzeka Proсна w km 56+700, współrzędne geograficzne wylotu: N: 51,4853 E: 18,0223

Gmina Blizanów otrzymała dofinansowanie na rozbudowę i modernizację oczyszczalni ścieków w miejscowości Zagorzyn. Obecnie Gmina jest w trakcie realizacji przedsięwzięcia.

Zgodnie z projektem budowlanym „Rozbudowa i modernizacja oczyszczalni ścieków na działkach o nr 185, 186/1 w miejscowości Zagorzyn” planowane są działania modernizacyjne na oczyszczalni ścieków. W ramach zadania przewiduje się budowę zbiornika reaktora biologicznego, technologicznej przepompowni ścieków P-2, wiaty na sprzęt i materiały eksploatacyjne, stacji zlewnej ścieków dowożonych wraz z płytą fundamentową i najazdową, placu utwardzonego, ogrodzenia, chodników i placów utwardzonych. Celem rozbudowy i modernizacji jest dostosowanie układu technologicznego oczyszczalni ścieków oraz obiektów towarzyszących do przyjęcia zwiększonej ilości ścieków komunalnych oraz zapewnienie wymaganego obecnymi przepisami stopnia oczyszczania ścieków odprowadzanych do odbiornika.

Po zakończeniu rozbudowy i modernizacji oczyszczalni ścieków w Zagorzynie osiągnie ona następujące parametry:

- Projektowa wydajność oczyszczalni: 8850 RLM,
- Średnia dobową przepustowość: 900 m³/d.

3) Systemie gospodarki ściekowej:

a) Średnia dobową ilość ścieków komunalnych powstających na terenie aglomeracji oraz skład jakościowy tych ścieków.

Średnia dobową ilość ścieków komunalnych powstających na terenie aglomeracji wynosi: 540,07 m³/d (197 124,5 m³/rocznie), w tym:

- Ścieki dopływające siecią kanalizacyjną: 528,77 m³/d (193 000 m³/rok),
- Ścieki dowożone: 11,3 m³/d (4124,5 m³/rok).

Skład jakościowy tych ścieków:

Wskaźnik zanieczyszczeń	W ściekach dopływających do oczyszczalni	W ściekach odprowadzanych do odbiornika	Określone w pozwoleniu wodnoprawnym dla oczyszczalni
BZT ₅ [mgO ₂ /l]	535,14	5,14	25
ChZT [mgO ₂ /l]	1585,29	54,29	125
Zawiesina ogólna [mg/l]	204,86	6,97	35
Azot ogólny [mg/l]	125,57	12,96	30
Fosfor ogólny [mg/l]	18,89	1,02	3
Azot amonowy [mg/l]	77,29	1,44	10
pH	7,48	7,36	6,5 - 9

b) Przepustowość istniejącej oczyszczalni ścieków w m³/d.

Przepustowość oczyszczalni (zgodnie z pozwoleniem wodnoprawnym):

- $Q_{\max.h.} = 69,60 \text{ m}^3/\text{s}$,
- $Q_{\text{śr.dob}} = 600,0 \text{ m}^3/\text{d}$,
- $Q_{\max \text{ roczne}} = 282 \text{ 000 m}^3/\text{rok}$.

Wydajność oczyszczalni ścieków: 6500 RLM (po rozbudowie: 8850 RLM)

Wielkość aglomeracji Blizanów: 6409 RLM.

Ilość ścieków dostarczanych do oczyszczalni ścieków – 572,60 m³/d (209 000 m³/rok), w tym:

- Ścieki dopływające siecią kanalizacyjną: 528,77 m³/d (193 000 m³/rok),
- Ścieki dowożone: 43,84 m³/d (16 000 m³/rok).

Średnie obciążenie oczyszczalni: 572,60 m³/d.

Ilość ścieków oczyszczonych w roku poprzednim: 209 000 m³/rok.

c) Ilość i skład jakościowy ścieków przemysłowych odprowadzanych przez zakłady do systemu kanalizacji zbiorczej.

Na terenie aglomeracji Blizanów występują następujące podmioty odprowadzające ścieki o charakterze przemysłowym:

Nazwa podmiotu	Rodzaj działalności
Zakłady Mięsne Werbliński Sp. z o.o.	Producent mięsa i wędlin
Zakład Przetwórstwa Rolniczego Sp. z o.o.	Producent karmy dla zwierząt
Wielkopolskie Zakłady Mięsne AGRICO Sp. z o.o. Z.P.Ch.	Producent mięsa i wędlin
RECO Sp. z o.o. - MOYA	Stacja paliw
Auto Premium Serwis Krawczyk	Warsztat samochodowy
TRAZMET - Lager Technik Sp. z o.o.	Producent artykułów metalowych
P.W. NUX	Przetwórstwo i sprzedaż żywności
Mechanika pojazdowa Dominik Mazurek	Warsztat samochodowy
Pod Dębem	Gastronomia

Ilość ścieków odprowadzanych przez zakłady przemysłowe wynosi 371,73 m³/d.

RLM przemysłu wynikający z ładunku zanieczyszczeń odprowadzanego w ciągu doby wynosi 3929 RLM.

Wartości wskaźników zanieczyszczeń w ściekach surowych:

- BZT₅ [mgO₂/dm³]: 634,17
- CHZT_{cr} [mgO₂/dm³]: 1902,50
- Zawiesina ogólna [mg/dm³]: 615,14

d) Nazwy zakładów, których podłączenie do systemu kanalizacji zbiorczej jest planowane.

Nie planuje się podłączenia do systemu kanalizacji zbiorczej nowych zakładów.

e) Uzasadnienie określonej RLM aglomeracji.

Na RLM aglomeracji Blizanów w wysokości 6409 składają się następujące wartości:

- 2367 RLM – liczba stałych mieszkańców aglomeracji korzystających z istniejącej sieci kanalizacyjnej,
- 113 RLM – liczba stałych mieszkańców aglomeracji korzystających ze zbiorników bezodpływowych,
- 3929 RLM – RLM wynikająca z dobowego ładunku ścieków odprowadzanych przez zakłady przemysłowe korzystające z istniejącej sieci kanalizacyjnej.

RLM obsługiwany siecią kanalizacyjną wynosi 6296. Poziom skanalizowania aglomeracji Blizanów wynosi 98,24%.

f) Ilość ścieków powstających na terenie aglomeracji nieobjętych systemem kanalizacji zbiorczej, gdzie zastosowano systemy indywidualne albo planuje się zastosowanie systemów indywidualnych lub innych rozwiązań zapewniających taki sam poziom ochrony środowiska jak w przypadku systemów kanalizacji zbiorczej.

W granicach aglomeracji nie występują przydomowe oczyszczalnie ścieków. Na terenie aglomeracji Blizanów znajduje się 38 szt. zbiorników bezodpływowych, do których ścieki odprowadza 113 osób w ilości 11,3 m³/d.

4) Strefach ochronnych ujęć wody, zawierające oznaczenie aktów prawa miejscowego lub decyzji ustanawiających te strefy oraz zakazy, nakazy i ograniczenia obowiązujące na tych terenach.

Ujęcie w m. Zagorzyn (dz. nr 295/4, 295/5, 302, obręb Zagorzyn), które posiada pozwolenie wodnoprawne wydane przez Starostę Kaliskiego decyzją nr OŚ.6341.83.2012 z dnia 21.11.2012 r., obowiązujące do 20.11.2032 r. Dla tego ujęcia wyznaczono wyłączenie strefę ochrony bezpośredniej decyzją Dyrektora Zarządu Zlewni w Kaliszu nr PO.ZUZ.2.4100.309.2018.JG z dnia 31.10.2018 r.

5) Obszarach ochronnych zbiorników wód śródlądowych zawierające oznaczenie aktów prawa miejscowego ustanawiających te obszary oraz zakazy, nakazy i ograniczenia obowiązujące na tych obszarach.

Na terenie aglomeracji nie znajdują się obszary ochronne zbiorników wód śródlądowych.

6) Formach ochrony przyrody, o których mowa w art. 6 ustawy z dnia 16 kwietnia 2004 r. o ochronie przyrody, zawierające nazwę formy ochrony przyrody oraz tytuł i miejsce ogłoszenia aktu prawa tworzącego, ustanawiającego albo wyznaczającego





formę ochrony przyrody, oraz informacje o obszarach mających znaczenie dla Wspólnoty znajdujących się na liście, o której mowa w art. 27 ust. 1 tej ustawy.

Na terenie aglomeracji nie występują formy ochrony przyrody, wymienione w ustawie z dnia 16 kwietnia 2004 r. o ochronie przyrody¹.

¹ Dz. U. 2004 nr 92 poz. 880, t.j. Dz. U. z 2018 r. poz. 1614, 2244, 2340, z 2019 r. poz. 1696, 1815.

Załącznik nr 2
do uchwały nr XL/356/2022.
Rady Gminy Blizanów
z dnia 12 września 2022r.

Część graficzna

Legenda do arkusza A4 w skali 1:10 000	
Granice administracyjne	
	Gmina Blizanów
System kanalizacji istniejącej	
	Oczyszczalnia ścieków
	Obszar aglomeracji
Ochrona ujęć wód	
	Strefa ochrony bezpośredniej



