



# DZIENNIK URZĘDOWY

## WOJEWÓDZTWA WIELKOPOLSKIEGO

---

Poznań, dnia 7 maja 2024 r.

Poz. 4585

### UCHWAŁA NR CIII/918/2024 RADY MIEJSKIEJ W JAROCINIE

z dnia 25 kwietnia 2024 r.

#### w sprawie przyjęcia "Gminnego Programu Opieki nad Zabytkami dla Gminy Jarocin na lata 2024-2027"

Na podstawie art. 18 ust. 2 pkt 15 ustawy z dnia 8 marca 1990 r. o samorządzie gminnym (t.j. Dz. U. z 2024 r. poz. 609) oraz art. 87 ust. 3 i 4 ustawy z dnia 23 lipca 2003 r. o ochronie zabytków i opiece nad zabytkami (Dz. U. z 2022 r., poz. 840), po uzyskaniu pozytywnej opinii Wielkopolskiego Wojewódzkiego Konserwatora Zabytków w Poznaniu, uchwała się, co następuje:


§ 1. Przyjmuje się "Gminny Program Opieki nad Zabytkami dla Gminy Jarocin na lata 2024-2027", stanowiący załącznik do uchwały.

§ 2. Wykonanie uchwały powierza się Burmistrzowi Jarocina.

§ 3. Uchwała podlega ogłoszeniu w Dzienniku Urzędowym Województwa Wielkopolskiego.

§ 4. Uchwała wchodzi w życie z dniem podjęcia.

Przewodnicząca Rady  
Miejskiej w Jarocinie  
(-) Karolina Wielińska-Kuś



Załącznik nr 1 do uchwały  
nr CIII/918/2024 Rady Miejskiej  
w Jarocinie z dnia 25.04.2024 r.

GMINNY PROGRAM OPIEKI NAD  
ZABYTKAMI GMINY JAROCIN NA  
LATA 2024-2027

JAROCIN 2023



Gminny Program Opieki nad Zabytkami gminy Jarocin na lata 2024-2027

---

Na stronie tytułowej: Pałac i Park Radolińskich, Kamienica Kultury, Ratusz, źródło: Gmina Jarocin

---

2



## Gminny Program Opieki nad Zabytkami gminy Jarocin na lata 2024-2027

.....	1
<b>1. WSTĘP</b> .....	<b>4</b>
<b>2. PODSTAWA PRAWNA OPRACOWANIA GMINNEGO PROGRAMU OPIEKI NAD ZABYTKAMI</b> .....	<b>5</b>
<b>3. UWARUNKOWANIA PRAWNE OCHRONY I OPIEKI NAD ZABYTKAMI W POLSCE</b> .....	<b>6</b>
<b>4. UWARUNKOWANIA ZEWNĘTRZNE OCHRONY DZIEDZICTWA KULTUROWEGO</b> .....	<b>8</b>
4.1. STRATEGICZNE CELE POLITYKI PAŃSTWA W ZAKRESIE OCHRONY ZABYTKÓW I OPIEKI NAD ZABYTKAMI .....	8
4.2. RELACJE GMINNEGO PROGRAMU OPIEKI NAD ZABYTKAMI Z DOKUMENTAMI WYKONANYMI NA POZIOMIE WOJEWÓDZTWA I POWIATU .....	9
<b>5. UWARUNKOWANIA WEWNĘTRZNE OCHRONY DZIEDZICTWA KULTUROWEGO</b> .....	<b>20</b>
5.1. RELACJE GMINNEGO PROGRAMU OPIEKI NAD ZABYTKAMI Z DOKUMENTAMI WYKONANYMI NA POZIOMIE GMINY (ANALIZA DOKUMENTÓW PROGRAMOWYCH GMINY) .....	20
5.2. OCHRONA ZABYTKÓW W SYTUACJI KONFLIKTU ZBROJNEGO I SYTUACJI KRYZYSOWEJ .....	24
5.3 CHARAKTERYSTYKA ZASOBÓW I ANALIZA STANU DZIEDZICTWA I KRAJOBRAZU KULTUROWEGO GMINY .....	26
5.3.1. <i>Zarys historii obszaru gminy</i> .....	26
5.3.2. <i>Krajobraz kulturowy</i> .....	30
5.3.3. <i>Analizy krajobrazowe Gminy Jarocin ze szczególnym uwzględnieniem zasobów kulturowych</i> .....	38
5.3.4. <i>Zabytki ruchome</i> .....	38
5.3.6. <i>Zabytki archeologiczne</i> .....	41
5.3.7. <i>Zabytki w zbiorach muzealnych i innych</i> .....	49
5.3.8. <i>Dziedzictwo niematerialne</i> .....	49
5.4. ZABYTKI OBJĘTE PRAWNYMI FORMAMI OCHRONY .....	54
5.4.1. <i>Zabytki wpisane do rejestru zabytków</i> .....	54
5.4.2. <i>Zabytki wpisane do gminnej ewidencji zabytków</i> .....	63
5.5. ZABYTKI O NAJWYŻSZYM ZNACZENIU DLA GMINY .....	90
<b>6. OCENA STANU DZIEDZICTWA KULTUROWEGO GMINY. ANALIZA SZANS I ZAGROŻEŃ</b> .....	<b>99</b>
6.1 STAN ZACHOWANIA DZIEDZICTWA ARCHEOLOGICZNEGO .....	102
<b>7. ZAŁOŻENIA PROGRAMOWE</b> .....	<b>104</b>
7.1. PRIORYTETY, KIERUNKI DZIAŁAŃ I ZADANIA GMINNEGO PROGRAMU OPIEKI NAD ZABYTKAMI DLA GMINY JAROCIN 104	
<b>8. INSTRUMENTARIUM REALIZACJI PROGRAMU OPIEKI NAD ZABYTKAMI</b> .....	<b>111</b>
<b>9. ZASADY OCENY REALIZACJI PROGRAMU OPIEKI NAD ZABYTKAMI</b> .....	<b>112</b>
<b>10. ŹRÓDŁA FINANSOWANIA PROGRAMU OPIEKI NAD ZABYTKAMI</b> .....	<b>113</b>
<b>11. REALIZACJA I FINANSOWANIE PRZEZ GMINĘ ZADAŃ Z ZAKRESU OCHRONY ZABYTKÓW</b> .....	<b>116</b>
<b>12. ZAŁĄCZNIKI</b> .....	<b>121</b>

## 1. WSTĘP

Dziedzictwo kulturowe, to ważny czynnik życia i działalności człowieka. Zabytki są nie tylko materialnym śladem przeszłości, lecz także cennym elementem kultury, przyczyniającym się do kształtowania przyjaznego otoczenia człowieka. Bogactwo i różnorodność dziedzictwa kultury może w istotny sposób przyczynić się do rozwoju społeczno-gospodarczego gminy, a tym samym do poprawy jakości życia jej mieszkańców.

W działaniach samorządów lokalnych, podobnie jak w polityce państwa, istotne jest zapewnienie zrównoważonego rozwoju i ładu przestrzennego oraz powiązanie ochrony zabytków z ochroną środowiska. Sprawny i skuteczny system ochrony i opieki nad zabytkami powinien odbywać się przy udziale samorządów, właścicieli i użytkowników zabytków oraz mieszkańców i wspólnot lokalnych.

Przyjęty przez Radę Miejską w formie uchwały gminny program opieki nad zabytkami jest elementem polityki samorządowej. Powinien służyć podejmowaniu planowych działań dotyczących inicjowania, wspierania, koordynowania badań i prac z dziedziny ochrony zabytków i krajobrazu kulturowego oraz upowszechniania i promowania dziedzictwa kulturowego<sup>1</sup>. Przedmiotem opracowania jest dziedzictwo kulturowe w granicach administracyjnych gminy, natomiast celem jest określenie zasadniczych kierunków działań i zadań na rzecz ochrony i opieki nad zabytkami.

Gminny program opieki nad zabytkami jest opracowywany na 4 lata. Z realizacji programu burmistrz co 2 lata sporządza sprawozdanie, które przedstawia Radzie Miejskiej.

Przedmiotem opracowania jest dziedzictwo kulturowe w granicach administracyjnych gminy, natomiast celem jest określenie zasadniczych kierunków działań i zadań na rzecz ochrony i opieki nad zabytkami.

---

<sup>1</sup> Błyskosz T. i in., 2009: Gminny program opieki nad zabytkami. Poradnik metodyczny. *Kurier konserwatorski*, 3:14-36

## 2. PODSTAWA PRAWNA OPACOWANIA GMINNEGO PROGRAMU OPIEKI NAD ZABYTKAMI

Ustawa z dnia 23 lipca 2003 r. o ochronie zabytków i opiece nad zabytkami (Dz. U. 2022, poz. 840 ze zm.) nakłada na jednostki samorządu terytorialnego obowiązek sporządzenia programu opieki nad zabytkami.

Art. 87 ust. 1 ww. ustawy stanowi, iż zarząd województwa, powiatu lub wójt (burmistrz, prezydent miasta) sporządza na okres 4 lat odpowiednio wojewódzki, powiatowy lub gminny program opieki nad zabytkami.

Art. 87 ust. 2 ww. ustawy stanowi z kolei, iż programy, o których mowa w ust. 1, mają na celu, w szczególności:

- 1) *uchylony*;
- 2) uwzględnianie uwarunkowań ochrony zabytków, w tym krajobrazu kulturowego i dziedzictwa archeologicznego, łącznie z uwarunkowaniami ochrony przyrody i równowagi ekologicznej;
- 3) zahamowanie procesów degradacji zabytków i doprowadzenie do poprawy stanu ich zachowania;
- 4) wyeksponowanie poszczególnych zabytków oraz walorów krajobrazu kulturowego;
- 5) podejmowanie działań zwiększających atrakcyjność zabytków dla potrzeb społecznych, turystycznych i edukacyjnych oraz wspieranie inicjatyw sprzyjających wzrostowi środków finansowych na opiekę nad zabytkami;
- 6) określenie warunków współpracy z właścicielami zabytków, eliminujących sytuacje konfliktowe związane z wykorzystaniem tych zabytków;
- 7) podejmowanie przedsięwzięć umożliwiających tworzenie miejsc pracy związanych z opieką nad zabytkami.

Gminny program opieki nad zabytkami przyjmuje Rada Miejska, po uzyskaniu opinii wojewódzkiego konserwatora zabytków.

Z realizacji programu burmistrz sporządza, co 2 lata, sprawozdanie, które przedstawia się Radzie Miejskiej.

### 3. UWARUNKOWANIA PRAWNE OCHRONY I OPIEKI NAD ZABYTKAMI W POLSCE

Zabytki zostały objęte ochroną zadeklarowaną jako konstytucyjny obowiązek państwa i każdego obywatela (art. 5, art. 6 ust. 1 i art. 86 Konstytucji RP<sup>2</sup>).

Art. 5 Konstytucji RP, stanowi iż Rzeczpospolita Polska strzeże niepodległości i nienaruszalności swojego terytorium, zapewnia wolności i prawa człowieka i obywatela oraz bezpieczeństwo obywateli, strzeże dziedzictwa narodowego oraz zapewnia ochronę środowiska, kierując się zasadą zrównoważonego rozwoju.

Art. 6 ust. 1 Konstytucji RP, stanowi iż Rzeczpospolita Polska stwarza warunki upowszechniania i równego dostępu do dóbr kultury, będącej źródłem tożsamości narodu polskiego, jego trwania i rozwoju.

Głównym aktem prawnym regulującym zasady ochrony i opieki nad zabytkami w Polsce jest ustawa z dnia 23 lipca 2003 r. o ochronie zabytków i opiece nad zabytkami (Dz. U. z 2022, poz. 840).

Art. 3 ww. ustawy definiuje stosowane w niej pojęcia, m.in.:

- zabytek – nieruchomość lub rzecz ruchoma, ich części lub zespoły, będące dziełem człowieka lub związane z jego działalnością i stanowiące świadectwo minionej epoki bądź zdarzenia, których zachowanie leży w interesie społecznym ze względu na posiadaną wartość historyczną, artystyczną lub naukową;
- krajobraz kulturowy – postrzegana przez ludzi przestrzeń, zawierająca elementy przyrodnicze i wytwory cywilizacji, historycznie ukształtowana w wyniku działania czynników naturalnych i działalności człowieka.

Art. 4 ww. ustawy stanowi, iż ochrona zabytków polega, w szczególności, na podejmowaniu przez organy administracji publicznej działań mających na celu:

- 1) zapewnienie warunków prawnych, organizacyjnych i finansowych umożliwiających trwałe zachowanie zabytków oraz ich zagospodarowanie i utrzymanie;
- 2) zapobieganie zagrożeniom mogącym spowodować uszczerbek dla wartości zabytków;
- 3) udaremnianie niszczenia i niewłaściwego korzystania z zabytków;
- 4) przeciwdziałanie kradzieży, zaginięciu lub nielegalnemu wywozowi zabytków za granicę;
- 5) kontrolę stanu zachowania i przeznaczenia zabytków;
- 6) uwzględnianie zadań ochronnych w planowaniu i zagospodarowaniu przestrzennym oraz przy kształtowaniu środowiska.

Art. 7 ww. ustawy stanowi, iż formami ochrony zabytków są:

- 1) wpis do rejestru zabytków;
- 1a) wpis na Listę Skarbów Dziedzictwa;
- 2) uznanie za pomnik historii;
- 3) utworzenie parku kulturowego;
- 4) ustalenia ochrony w miejscowym planie zagospodarowania przestrzennego albo w decyzji o ustaleniu lokalizacji inwestycji celu publicznego, decyzji o warunkach

<sup>2</sup> Konstytucja Rzeczypospolitej Polskiej z dnia 2 kwietnia 1997 r. uchwalona przez Zgromadzenie Narodowe w dniu 2 kwietnia 1997 r., przyjęta przez Naród w referendum konstytucyjnym w dniu 25 maja 1997 r., podpisana przez Prezydenta Rzeczypospolitej Polskiej w dniu 16 lipca 1997 r. (Dz.U. 1997 nr 78 poz. 483)

Gminny Program Opieki nad Zabytkami gminy Jarocin na lata 2024-2027

zabudowy, decyzji o zezwoleniu na realizację inwestycji drogowej, decyzji o ustaleniu lokalizacji linii kolejowej lub decyzji o zezwoleniu na realizację inwestycji w zakresie lotniska użytku publicznego.

W art. 7 ust. 1 pkt 9 ustawy z dnia 8 marca 1990 r. o samorządzie gminnym (Dz. U. 2023, poz. 40 ze zm.) zostały określone zadania własne gminy: „w szczególności zadania własne obejmują sprawy (...) kultury, w tym (...) ochrony zabytków i opieki nad zabytkami”.

Inne uregulowania prawne, dotyczące ochrony zabytków i opieki nad zabytkami, znajdują się w wielu obowiązujących ustawach, w tym w:

- 1) ustawie z dnia 27 marca 2003 r. o planowaniu i zagospodarowaniu przestrzennym (Dz. U. 2023, poz. 977),
- 2) ustawie z dnia 7 lipca 1994 r. – Prawo budowlane (Dz. U. 2023, poz. 682 ze zm.),
- 3) ustawie z dnia 27 kwietnia 2001 r. – Prawo ochrony środowiska (Dz. U. 2022, poz. 2556 ze zm.),
- 4) ustawie z dnia 16 kwietnia 2004 r. o ochronie przyrody (Dz. U. 2022, poz. 916 ze zm.),
- 5) ustawie z dnia 21 sierpnia 1997 r. o gospodarce nieruchomościami (Dz. U. 2023, poz. 344 ze zm.),
- 6) ustawie z dnia 25 października 1991 r. o organizowaniu i prowadzeniu działalności kulturalnej (Dz. U. 2020, poz. 194 ze zm.),
- 7) ustawie z dnia 24 kwietnia 2003 r. o działalności pożytku publicznego i wolontariacie (Dz. U. 2023, poz. 571).

Art. 109 ust. 1 pkt 4 ustawy z dnia 21 sierpnia 1997 r. o gospodarce nieruchomościami stanowi, iż gminie przysługuje prawo pierwokupu w wypadku sprzedaży nieruchomości wpisanej do rejestru zabytków lub prawo użytkowania wieczystego takiej nieruchomości.

Zasady ochrony zabytków znajdujących się w muzeach i w bibliotekach zostały określone w:

- 1) ustawie z dnia 21 listopada 1996 r. o muzeach (Dz. U. 2022, poz. 385 ze zm.),
- 2) ustawie z dnia 27 czerwca 1997 r. o bibliotekach (Dz. U. 2022, poz. 2393 ze zm.).



#### 4. UWARUNKOWANIA ZEWNĘTRZNE OCHRONY DZIEDZICTWA KULTUROWEGO

##### 4.1. Strategiczne cele polityki państwa w zakresie ochrony zabytków i opieki nad zabytkami

Głównym celem Krajowego programu ochrony zabytków i opieki nad zabytkami na lata 2023-2026 jest stworzenie warunków dla zapewnienia efektywnej ochrony i opieki nad zabytkami.

Do celów programu należy:

1. Ochrona i zarządzanie zabytkami o wyjątkowej wartości poprzez m.in.:
  - model i system wartościowania zabytków;
  - plany zarządzania dla pomników historii;
  - wsparcie procesu tworzenia planów ochrony parków kulturowych;
  - system bezpieczeństwa zabytków;
  - projektowanie konserwatorskie.
2. Cyfryzacja i podniesienie jakości prowadzenia postępowań administracyjnych poprzez m.in.:
  - cyfryzację procesu inwestycyjno-budowlanego w zakresie ochrony zabytków;
  - opracowanie i realizację programu szkoleń specjalistycznych dla pracowników wojewódzkich urzędów ochrony zabytków.
3. Zwiększenie zastosowania nowych technologii w ochronie zabytków poprzez m.in.:
  - wdrożenie i rozwój programu wsparcia zarządzania dziedzictwem archeologicznym (AZP+);
  - digitalizację i udostępnianie zasobu archiwalnego;
  - rozwój portalu zabytek.pl.
4. Edukacja i podnoszenie świadomości społecznej wartości dziedzictwa kulturowego poprzez m.in.:
  - włączenie edukacji ochrony zabytków do programów nauczania w szkołach;
  - kampanie społeczno-edukacyjne dotyczące zagrożeń dla dziedzictwa kulturowego;
  - wsparcie merytoryczne służb mundurowych oraz organów wymiaru sprawiedliwości w sprawach dotyczących przestępczości przeciwko zabytkom.
5. Wzmacnianie narzędzi ochrony zabytków wobec zmian klimatycznych poprzez m.in.:
  - wsparcie procesu tworzenia gminnych programów opieki nad zabytkami;
  - warsztaty konserwatorskie – praktyka prac konserwatorskich;
  - wzmacnianie kompetencji zawodów rzemieślniczych;
  - inwestycje w obiektach zabytkowych – szkolenia dla samorządów.

Jednym z celów strategicznych Narodowej Strategii Rozwoju Kultury na lata 2004 – 2020, jakie wskazuje Uzupełnienie Narodowej Strategii Rozwoju Kultury na lata 2004–2020<sup>3</sup>, jest zrównoważenie rozwoju kultury w regionach. Celem cząstkowym dla ww. celu

<sup>3</sup> Uzupełnienie Narodowej Strategii Rozwoju Kultury na lata 2004–2020, 2005: Ministerstwo Kultury, Warszawa

Gminny Program Opieki nad Zabytkami gminy Jarocin na lata 2024-2027

strategicznego jest zachowanie dziedzictwa kulturowego i aktywna ochrona zabytków. Cel ten jest realizowany w ramach obszaru priorytetowego, któremu odpowiada Narodowy Program Kultury „Ochrona Zabytków i Dziedzictwa Kulturowego na lata 2004–2013”.

Uzupełnienie wskazuje wśród zagrożeń wymienionych w analizie SWOT m.in. postępującą degradację zabytków.

#### **4.2. Relacje gminnego programu opieki nad zabytkami z dokumentami wykonanymi na poziomie województwa i powiatu**

Strategia Rozwoju Województwa Wielkopolskiego do 2030 roku<sup>4</sup> wspomina o ochronie zabytków i opiece nad zabytkami i zawiera zapisy dotyczące ochrony krajobrazu.

Jednym z celów operacyjnych Strategii jest ochrona krajobrazu, a jednym z kierunków działań, przez które cel ten powinien być realizowany – zachęcanie samorządów lokalnych do uwzględnienia kwestii krajobrazowych w odpowiednich dokumentach gminnych.

Na dzień opracowania „Gminnego Programu Opieki nad Zabytkami dla Gminy Jarocin na lata 2024-2027” nie istniała opracowana „Strategia Rozwoju Powiatu Jarocińskiego”.

Plan Zagospodarowania Przestrzennego Województwa Wielkopolskiego – Wielkopolska 2020+<sup>5</sup> wymienia zjawiska zagrażające zachowaniu i utrudniające dostępność dziedzictwa kulturowego, do których należą m.in.:

- intensywne procesy suburbanizacji w otoczeniu dużych i średnich miast – wyludnianie się centrów miast, a w konsekwencji ich degradacja przestrzenna i społeczno-gospodarcza;
- zainwestowanie przestrzeni na terenach otwartych oraz obszarów atrakcyjnych przyrodniczo i krajobrazowo;
- konflikty przestrzenne wynikające z przebiegu szlaków transportowych – brak obwodnic drogowych dla miejscowości o zachowanych historycznych układach przestrzennych wpisanych do rejestru zabytków;
- konflikty przestrzenne wynikające z potrzeb rozwoju naziemnych sieci infrastruktury technicznej, w tym instalacji do pozyskiwania energii ze źródeł odnawialnych;
- zagrożenia wynikające z lokowania w sąsiedztwie zabytków obiektów niedostosowanych do skali otoczenia, często stwarzających kolizję widokową w obszarach stanowiących przedpola ekspozycji dla obiektów cennych kulturowo oraz wynikające z nieodpowiedniej dbałości o estetykę nowych obiektów niedostosowaną do wartości przestrzeni, w której są realizowane;
- konflikty wynikające z prowadzonej działalności gospodarczej rolniczej i wydobywczej oraz wynikające z przeprowadzanych inwestycji budowlanych m.in. budowy nowych szlaków komunikacyjnych, linii energetycznych, zbiorników wodnych czy budownictwa w ujęciu ogólnym, wymagających prac ziemnych, zagrażające przede wszystkim zabytkom archeologicznym – ok. 68% stanowisk archeologicznych jest zagrożona w wyniku działalności rolniczej, tzw. głęboką

<sup>4</sup>Przyjęta uchwałą nr XVI/287/20 Sejmiku Województwa Wielkopolskiego z dnia 27 stycznia 2020 r. w sprawie przyjęcia „Strategii rozwoju województwa wielkopolskiego do 2030 roku”

<sup>5</sup> Przyjęty uchwałą nr V/70/19 Sejmiku Województwa Wielkopolskiego w dniu 25 marca 2019 r. w sprawie: uchwalenia Planu zagospodarowania przestrzennego województwa wielkopolskiego wraz z Planem zagospodarowania przestrzennego miejskiego obszaru funkcjonalnego Poznania.

Gminny Program Opieki nad Zabytkami gminy Jarocin na lata 2024-2027

orką, 1% w wyniku wydobywania kruszyw, 20% stanowisk – w wyniku działalności inwestycyjnej

Wśród zagrożeń dla zachowania dziedzictwa niematerialnego wymienić należy zjawiska związane z globalizacją, migracjami, postępującymi procesami urbanizacji i industrializacji, zanik przekazu międzypokoleniowego czy nadmierny ruch turystyczny.

Jednym z celów polityki przestrzennej, jakie wskazuje Plan Zagospodarowania Przestrzennego Województwa Wielkopolskiego, jest „Kształtowanie spójnej przestrzeni osadniczej”. Dla realizacji celu określono kierunki zagospodarowania przestrzennego województwa: „Podnoszenie konkurencyjności ośrodków miejskich i ich najbliższego otoczenia” oraz „Kształtowanie przestrzeni osadniczej”. Dla realizacji powyższych kierunków zagospodarowania przestrzennego określono działania, obejmujące w zakresie podnoszenia konkurencyjności ośrodków miejskich i ich najbliższego otoczenia dla ośrodków lokalnych – miast powiatowych – rozwój funkcji o znaczeniu ponadlokalnym dla poprawy obsługi sąsiednich obszarów wiejskich poprzez m.in.:

- poprawę warunków mieszkaniowych – rewitalizacja najstarszych dzielnic i obszarów zdegradowanych;
- poprawę jakości przestrzeni publicznych – wyznaczenie, urządzenie i poprawa estetyki obszarów o istotnym znaczeniu dla mieszkańców;
- ochronę terenów cennych przyrodniczo i kulturowo – zachowanie i poprawa zagospodarowania terenów zieleni urządzonej, wyznaczenie nowych terenów oraz zachowanie i rewitalizacja obszarów i obiektów zabytkowych.

W zakresie kształtowania przestrzeni osadniczej dla stref niskiej intensywności procesów osadniczych (w tej strefie znajduje się gmina Jarocin), przewidziano działanie, obejmujące stymulowanie rozwoju społeczno-gospodarczego, zapewnienie równowagi pomiędzy potrzebami rozwoju i ochrony rolniczej i leśnej przestrzeni produkcyjnej oraz zapewnienie integracji funkcjonalno-przestrzennej poprzez m.in.

- ochronę terenów cennych przyrodniczo i kulturowo – zachowanie istniejących terenów leśnych, łąk i pastwisk oraz terenów rolniczych o najwyższej przydatności dla celów produkcji rolnej, a także urządzenie i wyznaczenie nowych terenów zieleni publicznej oraz zachowanie i rewitalizacja obszarów i obiektów zabytkowych.

Innym celem polityki przestrzennej, jakie wskazuje Plan Zagospodarowania Przestrzennego Województwa Wielkopolskiego, jest „Ochrona potencjału kulturowego i krajobrazu oraz rozwój konkurencyjnych form turystyki i rekreacji”. Dla realizacji celu określono kierunki zagospodarowania przestrzennego województwa: „Wzmacnianie tożsamości narodowej i regionalnej” oraz „Rozwój zróżnicowanych form turystyki i rekreacji”. Dla realizacji powyższych kierunków zagospodarowania przestrzennego określono działania, obejmujące w zakresie wzmacniania tożsamości narodowej i regionalnej m.in.:

- zachowanie zasobów dziedzictwa kulturowego materialnego i niematerialnego poprzez:
  - a) ochronę obiektów cennych kulturowo, w tym:
    - obejmowanie obiektów wyższymi formami ochrony prawnej,
    - realizację nowych wpisów do rejestru i ewidencji zabytków,
    - tworzenie list dóbr kultury współczesnej,
    - modernizację obiektów zabytkowych, w tym adaptowanie i przystosowywanie ich do nowych funkcji m.in.: na cele organizacji instytucji kulturalnych i obsługi ruchu turystycznego,

- tworzenie lokalnych muzeów dla ochrony zasobów dziedzictwa ruchomego oraz dziedzictwa niematerialnego,
- tworzenie skansenów oraz przenoszenie do nich najbardziej wartościowych obiektów architektury wiejskiej, którym nie można zapewnić ochrony w miejscach ich lokalizacji;
- b) ochronę przestrzeni miast i wsi, w tym:
  - obejmowanie obiektów wyższymi formami ochrony prawnej,
  - realizację nowych wpisów do rejestru i ewidencji zabytków,
  - wyznaczanie obszarów o zachowanych wartościach kulturowych i określanie potrzeb ich odnowy, w tym w szczególności historycznych centrów miast, obszarów poprzemysłowych, powojennych, historycznego rozplanowania miejscowości wraz z rozplanowaniem pól oraz określanie dla nich zasad zagospodarowania,
  - identyfikowanie obszarów zdegradowanych i obejmowanie ich działaniami planistycznymi w postaci programów rewitalizacji, miejscowych planów rewitalizacji lub planów odnowy miejscowości,
  - działania rewaloryzacyjne zachowujące charakterystyczne dla przestrzeni miejskiej i wiejskiej obszary i obiekty decydujące o ich tożsamości i specyfice miejsca, w tym również obszarów o zachowanych wartościach kulturowo - przyrodniczych, m.in.: parków rezydencjonalnych, parków miejskich, ogrodów, cmentarzy, alei przydrożnych, zadrzewień śródpolnych;
- c) ochronę obszarów cennych kulturowo, w tym m.in.:
  - tworzenie parków kulturowych;
  - wpisanie obszarów cennych na Listę Światowego Dziedzictwa Kulturowego i Przyrodniczego UNESCO,
    - poprawę jakości przestrzeni kulturowej i krajobrazu poprzez:
  - a) w obrębie obszarów zachowania tożsamości miejsca lokalizacji obiektów cennych kulturowo m.in.:
    - wyznaczanie stref ochrony konserwatorskiej dla obiektów wraz z ich otoczeniem (przedpola ekspozycji widokowej oraz osie widokowe na obiekty),
    - tworzenie stref ochronnych dla obiektów archeologicznych wpisanych do rejestru zabytków oraz zewidencjonowanych obiektów archeologicznych, szczególnie tych o własnej formie krajobrazowej, z określeniem zasad inwestowania, w tym ograniczeń dla zainwestowania oraz prowadzenia działalności rolniczej,
    - określanie terenów przeznaczonych pod zabudowę i terenów objętych zakazem zabudowy, z określeniem dopuszczalnych funkcji dostosowanych do otoczenia obiektów i cennych kulturowo,
    - wprowadzanie zakazów lokalizacji farm wiatrowych, inżynierskich obiektów wielkogabarytowych czy napowietrznej infrastruktury technicznej na terenie obiektów cennych kulturowo oraz w ich otoczeniu,
    - określanie parametrów nowej zabudowy w otoczeniu obiektów cennych kulturowo, a w szczególności na przedpolach ekspozycji oraz na przebiegu osi widokowych, w tym: zasad podziału terenu, linii zabudowy, intensywności zabudowy, gabarytów nowych obiektów (wysokości budynków, rodzaju dachów, pokrycia dachów, proporcji i kompozycji oraz kolorystyki elewacji, użytych materiałów budowlanych) w sposób zapewniający właściwe wyeksponowanie obiektów zabytkowych oraz podkreślających lub eksponujących ich walory architektoniczne, estetyczne i krajobrazowe,
    - określanie miejsc lokalizacji i parametrów małej architektury, ogrodzeń, reklam, ekranów akustycznych, w tym również miejsc zakazu ich lokalizowania, a także

- rodzaju dopuszczanej nawierzchni (posadzki) stosowanej w bezpośrednim otoczeniu obiektów cennych kulturowo,
- zachowanie lub odtwarzanie historycznych struktur kompozycji urbanistycznej w otoczeniu obiektów i obszarów cennych kulturowo, w tym m.in.: układu komunikacyjnego, systemu przestrzeni publicznych, kompozycji zieleni, linii zabudowy,
  - określanie terenów zachowania istniejących lub odtwarzania historycznie ukształtowanych kompozycji zieleni, z uwzględnieniem pierwotnie nasadzonych gatunków,
  - określanie warunków kształtowania zieleni w przedpolach ekspozycji i wzdłuż osi widokowych oraz nowej zieleni towarzyszącej obiektom wartościowym i nowej zabudowie w ich otoczeniu, w tym w szczególności wysokości i rodzaju gatunków, z uwzględnieniem kolorystyki letniej i zimowej,
  - wyznaczenie terenów dla lokalizacji nowej zieleni o funkcji izolacyjnej, przesłaniającej obiekty niekorzystne czy zdegradowane oraz nowej zieleni na przedpolach ekspozycji i wzdłuż osi widokowych;
- b) w obrębie obszarów ochrony i zachowania historycznej specyfiki przestrzeni miast i wsi:
- wyznaczenie stref ochrony konserwatorskiej obejmującej cenne kulturowo przestrzenie miast lub wsi wraz z ich otoczeniem (przedpola ekspozycji widokowej oraz osie widokowe na charakterystyczne dla przestrzeni miast elementy krystalizujące kompozycje urbanistyczne, m.in. dominanty architektoniczne lub przestrzenne, wnętrza urbanistyczne, ciągi alei, zieleń komponowana oraz na charakterystyczne dla przestrzeni wsi elementy kompozycji ruralistycznej, m.in. dominanty architektoniczne lub przestrzenne, place, aleje i inna zieleń komponowana),
  - wprowadzanie ograniczeń dla nowej zabudowy wynikających z konieczności zachowania historycznych relacji wysokościowych, rozplanowania dominant (zapewnienie ekspozycji wież obiektów zabytkowych, np.: kościołów, ratuszy), ukształtowania dachów, układów zieleni, osi kompozycyjnych, gabarytów i gęstości zabudowy itp.,
  - zachowanie lub odtwarzanie przebiegów głównych historycznych traktów komunikacyjnych z uwzględnieniem charakteru zabudowy w pierzejach, w tym linii zabudowy, wysokości, czy geometrii dachów,
  - wyznaczenie nowych przestrzeni nadrzecznych, m.in. bulwarów spacerowych, miejsc odpoczynku czy plaż miejskich, z poszanowaniem historycznych wartości obszarów i ich otoczenia,
  - określanie ograniczeń w zagospodarowaniu i zabudowie terenów dla ochrony ekspozycji panoram miejscowości, w szczególności od strony rzek,
  - określanie miejsc lokalizacji i parametrów małej architektury, ogrodzeń, reklam, ekranów akustycznych, w tym również miejsc zakazu ich lokalizowania,
  - określanie terenów zachowania istniejącej lub odtwarzania historycznie ukształtowanych kompozycji zieleni,
  - określanie warunków kształtowania zieleni w przedpolach ekspozycji i wzdłuż osi widokowych, w tym w szczególności wysokości i rodzaju gatunków, z uwzględnieniem kolorystyki letniej i zimowej,
  - wyznaczenie terenów lokalizacji nowej zieleni o funkcji izolacyjnej przesłaniającej obiekty niekorzystne czy zdegradowane,
  - poprawa funkcjonowania układów komunikacyjnych – budowa obwodnic miejscowości, modernizacja dróg, wprowadzanie stref ruchu uspokojonego w centrach, wyznaczenie tras rowerowych, budowa parkingów buforowych.

Gminny Program Opieki nad Zabytkami gminy Jarocin na lata 2024-2027

- c) w obrębie obszarów ochrony i zachowania specyfiki krajobrazu obszarów cennych kulturowo, w tym krajobrazu wiejskiego m.in.:
- wyznaczanie stref ochrony krajobrazu obejmujących specyficzne elementy przestrzeni, w tym przedpola ekspozycji widokowej oraz osie widokowe na obiekty charakterystyczne dla specyfiki krajobrazu (obiekty budowlane, obiekty przyrodnicze, obiekty archeologiczne o własnej formie krajobrazowej),
  - zachowanie charakterystycznego rozplanowania jednostek osadniczych, w tym wyznaczanie nowych terenów pod zabudowę wzdłuż placów i dróg w granicach istniejących miejscowości,
  - zachowanie tradycyjnego sposobu rozplanowania istniejących zagród, w tym w szczególności układu budynków mieszkalnych, gospodarczych, przedogródków i relacji pomiędzy przestrzenią otwartą a zabudową,
  - zachowanie historycznych cech zabudowy regionalnej, w tym w szczególności kształtu i pokrycia dachu, materiału budowlanego, kolorystyki elewacji itp.,
  - określanie ograniczeń w zagospodarowaniu i zabudowie terenów dla ochrony ekspozycji panoram miejscowości, w tym w szczególności zasad podziału terenu, intensywności zabudowy, gabarytów nowych obiektów (wysokości budynków, rodzaju dachów, pokrycia dachów, proporcji i kompozycji oraz kolorystyki elewacji, użytych materiałów budowlanych),
  - zachowanie charakterystycznej, historycznej małej architektury, w tym ogrodzeń, kapliczek i krzyży przydrożnych, oraz charakterystycznych nasadzeń zieleni wzdłuż dróg,
  - określanie terenów zachowania istniejącej lub odtwarzania historycznie ukształtowanych kompozycji zieleni (parków, alei drzew) z uwzględnieniem pierwotnie nasadzonych gatunków zieleni,
  - wprowadzanie zakazów niwelacji terenów o istotnym znaczeniu dla zachowania charakterystycznego historycznie ukształtowanego krajobrazu,
  - ograniczanie rozpraszania osadnictwa w strefach podmiejskich, w krajobrazach otwartych,
  - eliminowanie lub ograniczanie lokalizacji inwestycji, które przekraczają skalę miejsca
- i wywierają duży wpływ na krajobraz obszarów cennych kulturowo, w tym elektrowni wiatrowych, fotowoltaicznych i biogazowni rolniczych, wielkogabarytowych budowli przemysłowych, reklam;
- rozwój instytucjonalnej działalności kulturalnej poprzez m.in.:
- a) wspieranie lokalnej działalności kulturalnej tworzonej w oparciu o specyficzne, lokalne zasoby dziedzictwa kulturowego, w tym niematerialnego m.in. poprzez:
- organizację izb pamięci, muzeów,
  - wytyczanie lokalnych szlaków turystyki kulturowej,
  - tworzenie zespołów ludowych i grup kultywujących obrzędy ludowe i umiejętności związane z wytwarzaniem lub użytkowaniem tradycyjnych instrumentów muzycznych i rękodzieła oraz posługiwaniem się językiem regionalnym.
- Działania w zakresie rozwoju zróżnicowanych form turystyki i rekreacji obejmują z kolei m.in.:
- rozwój turystyki kulturowej o znaczeniu międzynarodowym i krajowym poprzez m.in.:
- a) poprawę atrakcyjności szlaków dziedzictwa i obiektów zabytkowych poprzez m.in.:
- określanie zasad zagospodarowania otoczenia obiektów położonych na przebiegu szlaków kulturowych oraz jednolitych zasad organizacji szlaków kulturowych,
  - wyposażanie szlaków kulturowych w elementy informacji turystycznej, miejsca postoju, parkingi, obiekty obsługi turystów - gastronomia, miejsca noclegowe,

## Gminny Program Opieki nad Zabytkami gminy Jarocin na lata 2024-2027

- urządzenie parków tematycznych, w tym skansenów i innych obiektów plenerowych,
- wyznaczenie i zagospodarowanie miejsc dla organizacji imprez plenerowych tematycznych wykorzystujących wątki historyczne i artystyczne danego obszaru,
- budowę i modernizację muzeów i multimedialnych wystaw powiązanych ze szlakami kulturowymi,
- uatrakcyjnienie i unowocześnienie ekspozycji i programów zwiedzania muzeów,
- wprowadzanie nowych funkcji w obiektach zabytkowych, w szczególności związanych z działalnością kulturalną i turystyczną.

Gmina Jarocin znalazła się w wyznaczonym w Planie Zagospodarowania Przestrzennego Województwa Wielkopolskiego obszarze ochrony krajobrazu kulturowego – w grupie gmin, w granicach których znajdują się historyczne układy przestrzenne miast i wsi, w tym: układy przestrzenne objęte ochroną jako Pomnik Historii oraz proponowane do objęcia tą formą ochrony, układy przestrzenne ujęte w rejestrze zabytków, obszary cenne kulturowo związane z kształtowaniem się przestrzeni miast, które proponuje się do objęcia ochroną w formie parków kulturowych.

Plan wskazuje, iż w zakresie ochrony krajobrazu oraz wsparcia terenów o wyjątkowych walorach środowiska kulturowego, należy podjąć działania w celu m.in.:

- zachęcania samorządów lokalnych do uwzględniania kwestii krajobrazowych w odpowiednich dokumentach gminnych,
- zrównoważonego użytkowania przestrzeni,
- wdrażania kompleksowych programów rewitalizacji i aktywizacji gospodarczej wykorzystującej walory kulturowe,
- tworzenia parków kulturowych,
- promocji terenów o wybitnych walorach kulturowych,
- odnowy obiektów dziedzictwa kulturowego.

Ponadto, załącznik graficzny pn. „Kultura, turystyka i rekreacja” do Planu Zagospodarowania Przestrzennego Województwa Wielkopolskiego zawiera w kategorii „Dobra kultury materialnej i niematerialnej” oznaczenie pięciu obiektów z terenu gminy Jarocin:

- Jarocin – układ urbanistyczny – historyczny układ przestrzenny – układ urbanistyczny ujęty w rejestrze zabytków,
- Mieszków – układ urbanistyczny – historyczny układ przestrzenny – układ urbanistyczny nieujęty w rejestrze zabytków,
- Potarzyca – układ urbanistyczny – historyczny układ przestrzenny – układ urbanistyczny nieujęty w rejestrze zabytków,
- kościół par. p.w. św. Walentego w Radlinie – obiekt zabytkowy o wyjątkowych wartościach artystycznych i historycznych (obiekty sakralne),
- pałac w Tarcach – obiekt zabytkowy o wyjątkowych wartościach artystycznych i historycznych (obiekty rezydencjonalne).

Program Opieki nad Zabytkami Województwa Wielkopolskiego na lata 2021-2024<sup>6</sup>, poza obszerną częścią opisową, wymienia cel główny pięć celów realizowanych przez samorząd województwa wielkopolskiego:

1. Cel główny:

<sup>6</sup> Przyjęty uchwałą nr XXXVII/714/21 Sejmiku Województwa Wielkopolskiego z dnia 20 grudnia 2021 r. w sprawie przyjęcia Programu Opieki nad zabytkami Województwa Wielkopolskiego na lata 2021-2024

Gminny Program Opieki nad Zabytkami gminy Jarocin na lata 2024-2027

Samorząd Województwa Wielkopolskiego stwarza warunki dla zapewnienia efektywnej ochrony i opieki nad zabytkami oraz dba o materialne i niematerialne dziedzictwo kulturowe regionu dla dobra jego obecnych oraz przyszłych pokoleń.

2. Cele szczegółowe:

- a) Cel szczegółowy nr 1 – Zahamowanie procesów degradacji zabytków, poprawa ich stanu zachowania oraz optymalizacja skuteczności systemu ochrony dziedzictwa materialnego i niematerialnego województwa wielkopolskiego
  - Kierunek działania 1.1 – Podjęcie działań mających na celu poprawę stanu zachowania zabytków;
  - Kierunek działania 1.2 - Wspieranie ochrony zabytków archeologicznych;
  - Kierunek działania 1.3 - Popularyzowanie działań w zakresie opieki i ochrony niematerialnego dziedzictwa kulturowego;
  - Kierunek działania 1.4 - Monitoring i aktualizacja uregulowań prawnych oraz dokumentów strategicznych i planistycznych w zakresie ochrony i opieki nad zabytkami.
- b) Cel szczegółowy nr 2 – Budowanie tożsamości regionalnej i narodowej oraz świadomości społecznej mieszkańców Wielkopolski w oparciu o wartości dziedzictwa kulturowego
  - Kierunek działania 2.1 – Wspieranie programów i projektów edukacyjnych popularyzujących dziedzictwo kulturowe oraz wzmacniających kompetencje kulturowe;
  - Kierunek działania 2.2 Wspieranie inicjatyw związanych z upamiętnianiem Powstania Wielkopolskiego oraz popularyzacji i upowszechniania wiedzy na jego temat;
  - Kierunek działania 2.3 – Stwarzanie warunków dla opieki nad dziedzictwem materialnym i niematerialnym w duchu partycypacji społecznej.
- c) Cel szczegółowy nr 3 – Włączeniu materialnego i niematerialnego dziedzictwa kulturowego w rozwój społeczny, kulturowy i ekonomiczny województwa
  - Kierunek działania 3.1 Wsparcie zagospodarowania, adaptacji i wykorzystania zabytków i dziedzictwa niematerialnego na cele kulturalne, turystyczne lub społeczne;
  - Kierunek działania 3.2 – Wzmocnienie działań związanych z rozwojem usług turystycznych;
  - Kierunek działania 3.3 – Wspieranie dawnych rzemiosł, ginących zawodów i form twórczości charakterystycznych dla województwa.
- d) Cel szczegółowy nr 4 – Rozwijanie przedsięwzięć ułatwiających tworzenie miejsc pracy związanych z opieką nad zabytkami
  - Kierunek działania 4.1 Włączanie zabytków w procesy gospodarcze;
  - Kierunek działania 4.2 Włączanie cyfryzacji do ochrony i opieki nad zabytkami;
- e) Cel szczegółowy nr 5 – Podejmowanie i określanie warunków współpracy z właścicielami obiektów zabytkowych
  - Kierunek działania 5.1 – Udostępnianie obiektów zabytkowych;
  - Kierunek działania 5.2 – Wskazywanie potencjalnych źródeł finansowania.



Gminny Program Opieki nad Zabytkami gminy Jarocin na lata 2024-2027

Na potrzeby Programu Opieki nad Zabytkami Powiatu Jarocińskiego na lata 2021-2024<sup>7</sup> sformułowane zostały trzy podstawowe priorytety, które poprzez realizowane w ich ramach działania wypełniają cele ustawowe:

- priorytet I - Odnowa dziedzictwa kulturowego jako element rozwoju społeczno-gospodarczego powiatu jarocińskiego – kierunki działań:
  - 1) zahamowanie procesu degradacji zabytków i doprowadzenie do poprawy ich stanu zachowania,
  - 2) wspieranie inicjatyw sprzyjających wzrostowi środków finansowych na opiekę nad zabytkami,
  - 3) współpraca z właścicielami zabytków położonych na terenie powiatu jarocińskiego mająca na celu poprawę ich stanu zachowania,
  - 4) podejmowanie działań zwiększających atrakcyjność zabytków na potrzeby społeczne, turystyczne i edukacyjne,
  - 5) podejmowanie działań umożliwiających tworzenie miejsc pracy związanych z opieką nad zabytkami,
- priorytet II - Ochrona i świadome kształtowanie krajobrazu kulturowego powiatu jarocińskiego – kierunki działań:
  - 1) realizowanie zadań kompetencyjnych samorządu dotyczących opieki nad zabytkami, jako potwierdzenie uznania znaczenia dziedzictwa kulturowego dla rozwoju powiatu jarocińskiego,
- priorytet III Badanie i dokumentacja dziedzictwa kulturowego powiatu jarocińskiego oraz edukacja i promocja służąca budowaniu tożsamości – kierunki działań:
  - 1) opracowanie pełnej dokumentacji zasobu kulturowego powiatu jarocińskiego,
  - 2) specjalistyczne rozpoznanie badawcze poszczególnych obiektów, zespołów oraz obszarów zabytkowych, związane z przygotowywanym lub realizowanym procesem inwestycyjnym,
  - 3) szeroki dostęp do informacji o dziedzictwie kulturowym powiatu jarocińskiego,
  - 4) edukacja i popularyzacja wiedzy o dziedzictwie kulturowym powiatu jarocińskiego,
  - 5) promocja dziedzictwa kulturowego powiatu jarocińskiego służąca budowaniu tożsamości i kreacji produktów turystyki kulturowej.

Audyt krajobrazowy to dokument uchwalany przez Sejmik Województwa stanowiący podstawę do podejmowania działań w zakresie ochrony i kształtowania krajobrazu w procesie planowania i zagospodarowania przestrzennego. Wnioski i rekomendacje sformułowane w audycie będą miały swoje odzwierciedlenie w dokumentach planistycznych poziomu regionalnego i lokalnego. Wzmocnią one także ochronę krajobrazu w obszarach objętych formami ochrony przyrody i zabytków tj. w parkach narodowych i krajobrazowych, rezerwach przyrody, obszarach chronionego krajobrazu i parkach kulturowych, a także będą mogły stanowić podstawę do prowadzenia polityki krajobrazowej w województwie. Audyt krajobrazowy obejmuje następujące po sobie etapy:

1. Identyfikacja i klasyfikacja krajobrazów.
2. Charakterystyka zidentyfikowanych krajobrazów.
3. Ocena zidentyfikowanych krajobrazów.
4. Wskazanie krajobrazów priorytetowych.
5. Wskazanie zagrożeń dla możliwości zachowania wartości krajobrazów priorytetowych oraz krajobrazów w obrębie obszarów chronionych.

<sup>7</sup> Przyjęty uchwała nr XXXIX/237/21 Rady Powiatu Jarocińskiego z dnia 28 kwietnia 2021 r. w sprawie przyjęcia "Programu opieki nad zabytkami Powiatu Jarocińskiego na lata 2021-2024"

Gminny Program Opieki nad Zabytkami gminy Jarocin na lata 2024-2027

6. Sformułowanie rekomendacji i wniosków dotyczących kształtowania i ochrony krajobrazów priorytetowych oraz krajobrazów w obrębie obszarów chronionych.

7. Określenie lokalnych form architektonicznych zabudowy dla krajobrazów priorytetowych.

Audyt krajobrazowy województwa wielkopolskiego został przyjęty przez Sejmik Województwa Wielkopolskiego Uchwałą Nr LI/1000/23 z 27 marca 2023 roku w sprawie: uchwalenia Audytu krajobrazowego województwa wielkopolskiego.

Teren Gminy Jarocin nie został scharakteryzowany jako krajobraz priorytetowy i został zaliczony do następujących typów:

Gmina	ID	Podtyp	Typ	Podtyp	Priorytet	Powierzchnia krajobrazu	Powierzchnia krajobrazu w Gminie	Udział krajobrazu w Gminie
Jarocin	552	3a	Leśny	Z przewagą siedlisk borowych	NIE	136,8	131,8	96,3
Jarocin	556	3a	Leśny	Z przewagą siedlisk borowych	NIE	122,4	122,4	100
Jarocin	704	3b	Leśny	Z przewagą siedlisk lasowych	NIE	227,7	227,7	100
Jarocin	705	3b	Leśny	Z przewagą siedlisk lasowych	NIE	202,3	202,3	100
Jarocin	1091	6g	Wiejski	Z przewagą terenów zabudowanych o charakterze wiejskim	NIE	39,5	39,5	100
Jarocin	571	3b	Leśny	Z przewagą siedlisk lasowych	NIE	108,3	108,3	100
Jarocin	1191	6g	Wiejski	Z przewagą terenów zabudowanych o charakterze wiejskim	NIE	33,3	33,3	100
Jarocin	1266	6g	Wiejski	Z przewagą terenów zabudowanych o charakterze wiejskim	NIE	55,2	55,2	100
Jarocin	1607	3b	Leśny	Z przewagą siedlisk lasowych	NIE	278,8	278,8	100
Jarocin	656	3b	Leśny	Z przewagą siedlisk lasowych	NIE	324,6	324,6	100
Jarocin –	1025	8c	Podmiejski i osadniczy	Miejscowość o zwartej, wielorzędowej zabudowie o charakterze wiejskim	NIE	187,5	187,5	100
Jarocin	1056	8c	Podmiejski i osadniczy	Miejscowość o zwartej, wielorzędowej zabudowie o charakterze wiejskim	NIE	131,6	131,6	100
Jarocin	1057	8c	Podmiejski i osadniczy	Miejscowość o zwartej, wielorzędowej zabudowie o charakterze wiejskim	NIE	77,4	60,3	77,9
Jarocin	1058	8c	Podmiejski i osadniczy	Miejscowość o zwartej, wielorzędowej zabudowie o charakterze wiejskim	NIE	132,6	132,6	100
Jarocin	1087	8c	Podmiejski i osadniczy	Miejscowość o zwartej, wielorzędowej	NIE	107,8	107,8	100

Gminny Program Opieki nad Zabytkami gminy Jarocin na lata 2024-2027

				zabudowie o charakterze wiejskim					
Jarocin	1088	8c	Podmiejski i osadniczy	Miejscowość o zwartej, wielorzędowej zabudowie o charakterze wiejskim	NIE	80	80	100	
Jarocin	1100	8c	Podmiejski i osadniczy	Miejscowość o zwartej, wielorzędowej zabudowie o charakterze wiejskim	NIE	43,7	43,7	100	
Jarocin	1649	8c	Podmiejski i osadniczy	Miejscowość o zwartej, wielorzędowej zabudowie o charakterze wiejskim	NIE	67,8	67,8	100	
Jarocin	1648	9a	Miejski	Miejscowości z zachowanym układem historycznym	NIE	1209,2	1209,2	100	
Jarocin	870	6c	Wiejski	Z przewagą mozaikowo rozmieszczonych użytków rolnych, tworzących małe pola	NIE	232,3	232,3	100	
Jarocin	1608	6c	Wiejski	Z przewagą mozaikowo rozmieszczonych użytków rolnych, tworzących małe pola	NIE	410	410	100	
Jarocin	971	3a	Leśny	Z przewagą siedlisk borowych	NIE	496,3	489,8	98,7	
Jarocin	970	3a	Leśny	Z przewagą siedlisk borowych	NIE	397,7	397,7	100	
Jarocin	706	3a	Leśny	Z przewagą siedlisk borowych	NIE	1212,8	582,1	48	
Jarocin	707	3b	Leśny	Z przewagą siedlisk lasowych	NIE	302,8	114,8	37,9	
Jarocin	535	3b	Leśny	Z przewagą siedlisk lasowych	NIE	164,4	146,2	88,9	
Jarocin	1606	3b	Leśny	Z przewagą siedlisk lasowych	NIE	327,3	295,4	90,3	
Jarocin	703	3b	Leśny	Z przewagą siedlisk lasowych	NIE	292,2	114	39	
Jarocin	641	3b	Leśny	Z przewagą siedlisk lasowych	NIE	904,4	312,4	34,5	
Jarocin	981	3a	Leśny	Z przewagą siedlisk lasowych	NIE	1441,7	1330,2	92,3	
Jarocin	511	3b	Leśny	Z przewagą siedlisk lasowych	NIE	260,7	84,8	32,5	
Jarocin	2186	2b	Bagiennoląkowe – głównie bezleśne	Z dominacją szuwarów i turzycowisk	NIE	308,9	156,5	50,7	
Jarocin	951	2a	Bagiennoląkowe – głównie bezleśne	Z udziałem ekstensywnie użytkowanych łąk	NIE	389,9	84,2	21,6	
Jarocin	2187	6c	Wiejski	Z przewagą mozaikowo	NIE	15553,2	2423,7	15,6	

Gminny Program Opieki nad Zabytkami gminy Jarocin na lata 2024-2027

				rozmieszczonych użytków rolnych, tworzących małe pola				
			Wiejski	Z przewagą mozaikowo rozmieszczonych użytków rolnych, tworzących małe pola				
Jarocin	2422	6c			NIE	180298,3	9294,6	5,2

Tabela 1 Rodzaje krajobrazów w Gminie Jarocin wg audytu krajobrazowego województwa wielkopolskiego

W audycie krajobrazowym dla województwa wielkopolskiego na terenie Gminy Jarocin:

- a) nie wyznaczono obszarów proponowanych do objęcia formami ochrony zabytków: pomnik historii, obszar do ochrony w mpzp (strefa ochrony konserwatorskiej),
- b) nie wyznaczono obszarów proponowanych do objęcia formami ochrony przyrody: park krajobrazowy, obszar chronionego krajobrazu, zespół przyrodniczo-krajobrazowy.
- c) wyodrębniono element liniowy wpływający negatywnie na odbiór wizualny krajobrazu,
- d) wyodrębniono punkt widokowy na drodze z Wilkowyi do Radlina,
- e) wyodrębniono akcent krajobrazowy – ruiny pałacu Opalińskich w Radlinie,
- f) wyodrębniono fragment Obszaru Chronionego Krajobrazu Szwajcaria Żerkowska.

## 5. UWARUNKOWANIA WEWNĘTRZNE OCHRONY DZIEDZICTWA KULTUROWEGO

### 5.1. Relacje gminnego programu opieki nad zabytkami z dokumentami wykonanymi na poziomie gminy (analiza dokumentów programowych gminy)

Strategia Rozwoju Gminy Jarocin na lata 2011 – 2025<sup>8</sup> nie zawiera odniesienia do problematyki ochrony zabytków i opieki nad zabytkami.

Projekt Strategii Rozwoju Gminy na lata 2023-2030 wymienia wśród przedsięwzięć przewidzianych do realizacji, te, których celem jest w celu strategicznym nr 1 „Podnoszenie jakości usług kierowanych do mieszkańców Gminy Jarocin”: adaptacja obiektów będących w zasobach Gminy na cele kulturalne i turystyczne, prace konserwatorskie i restauracyjne obiektów zabytkowych, rozwój tradycji i dziedzictwa kulturowego. Jako mocną stroną w analizie SWOT podano liczbę obiektów z terenu Gminy Jarocin wpisanych do rejestru zabytków.

Strategia promocji i komunikacji marketingowej proinwestycyjnej, turystycznej i wewnętrznej gminy Jarocin<sup>9</sup> wymienia 10 obiektów zabytkowych, uznanych za wizytówki miasta. Brak kryteriów doboru ww. obiektów. Na podstawie przeprowadzonego badania ankietowego, autorzy Strategii wskazują wśród miejsc o największej atrakcyjności turystycznej: śródmieście, inne zabytki i park miejski. W innym miejscu Strategia podkreśla niewykorzystany potencjał zabytkowej wieży ciśnień (np. potencjalna adaptacja dla sportów wspinaczkowych) i zwraca uwagę na brak zaplanowanej estetyki w przestrzeni miejskiej.

Raport z analizy potencjału turystyczno–kulturowego miasta Jarocin i powiatu jarocińskiego<sup>10</sup> zawiera analizę potencjału turystyczno–kulturowego przedmiotowego obszaru oraz postulaty rozwoju funkcji turystycznych. Autorzy Raportu proponują m.in. miejską trasę turystyczną w Jarocinie.

Studium uwarunkowań i kierunków zagospodarowania przestrzennego miasta i gminy Jarocin<sup>11</sup> zawiera w części opisowej charakterystykę uwarunkowań zagospodarowania przestrzennego, obejmującą m.in. środowisko kulturowe.

Studium wskazuje strefy ochrony konserwatorskiej układu urbanistycznego miasta Jarocina oraz układów ruralistycznych wsi: Cielcza, Golina, Mieszków, Potarzyca, Radlin, Roszków, Siedlemin, Tarce, Wilkowyja, Witaszyce, Zakrzew.

Przedmiotem ochrony w strefie ochrony wsi konserwatorskiej są:

- a) układ dróg wraz z ich granicami i liniami zabudowy,
- b) zabudowa wsi i obiekty infrastruktury technicznej, zabudowa mieszkalna i gospodarcza w odniesieniu do:
  - historycznie ukształtowanych parametrów, a w szczególności gabarytów, ukształtowania brył, konstrukcyjnych podziałów elewacji oraz wysokości kondygnacji,
  - kondycji technicznej,

<sup>8</sup> Przyjęta uchwałą nr LXV/614/2010 Rady Miejskiej w Jarocinie z dnia 29 września 2010 roku ze zm.

<sup>9</sup> Przyjęta uchwałą nr XXXIII/316/2008 Rady Miejskiej w Jarocinie z dnia 26 września 2008 r. w sprawie przyjęcia Strategii Promocji i Komunikacji Marketingowej Proinwestycyjnej, Turystycznej i Wewnętrznej

<sup>10</sup> tamże

<sup>11</sup> Przyjęty uchwałą nr LXX/621/2022 Rady Miejskiej w Jarocinie z dnia 17 sierpnia 2022 r. w sprawie zmiany studium uwarunkowań i kierunków zagospodarowania przestrzennego miasta i gminy Jarocin

Gminny Program Opieki nad Zabytkami gminy Jarocin na lata 2024-2027

- substancji zabytkowej, a w szczególności stylistyki bryły, wystroju elewacji, w tym kolorystyki i faktury, pokryć dachów i stolarki z okuciami,
- c) mała architektura, tj. ochronie i opiece podlegać będą zachowane zabytkowe pomniki, krzyże i kapliczki, zabytkowe ogrodzenia murowane i żelazne z bramami,
- d) nawarstwienia kulturowe i zewidencjonowane stanowiska archeologiczne, tj. ochronie i opiece podlegać będą starożytne, średniowieczne i nowożytne nawarstwienia kulturowe oraz zewidencjonowane stanowiska archeologiczne.

Część tekstowa Studium wskazuje dalej, iż w odniesieniu do obiektów i obszarów objętych ochroną prawną zasady ochrony zabytków określają przepisy ustawy o ochronie i opiece nad zabytkami oraz regulacje miejscowych planów zagospodarowania przestrzennego, na obszarze których te zabytki są zlokalizowane. W Studium zamieszczono wykaz obiektów wpisanych do rejestru zabytków, wykaz zabytków parkowych, wykaz zabytków cmentarzy oraz wykaz obiektów nieruchomości, z wyłączeniem zabytków archeologicznych, wyznaczonych przez wojewódzkiego konserwatora zabytków, które są ujęte w wojewódzkiej ewidencji zabytków i powinny zostać ujęte w gminnej ewidencji zabytków.

Studium wskazuje przedmiot ochrony zabytków archeologicznych:

- stanowiska archeologiczne wpisane do rejestru zabytków,
- stanowiska archeologiczne objęte ochroną konserwatorską,
- nawarstwienia kulturowe w strefach ochrony zabytkowych układów urbanistycznych i ruralistycznych oraz w obrębie zabytków architektury, cmentarzy i zabytkowej zieleni na terenie gminy.

Podczas inwestycji związanych z zabudowaniem i zagospodarowaniem, a wymagających prac ziemnych podejmowanych na terenie układów urbanistycznych, ruralistycznych, założeń pałacowo-parkowych i zabytkowych cmentarzy wpisanych do rejestru zabytków oraz obiektów ujętych w wojewódzkiej ewidencji, należy prowadzić badania archeologiczne. Inwestor winien uzyskać pozwolenie Wielkopolskiego Wojewódzkiego Konserwatora Zabytków na prowadzenie badań archeologicznych, przed wydaniem decyzji o pozwoleniu na budowę. Na terenie stanowisk archeologicznych wpisanych do rejestru zabytków zakazuje się prowadzenia wszelkich robót budowlanych oraz przemysłowych, a prace porządkowe w ich obrębie wymagają uzgodnienia z Wielkopolskim Wojewódzkim Konserwatorem Zabytków. Ustalenia te nie dotyczą wpisanego do rejestru stanowiska archeologicznego zidentyfikowanego na obszarze nr 48-50 (w obrębie Golina). Zmiany A Studium. Zabytek ten jest objęty ochroną konserwatorską, wynikająca z przepisów ustawy z dnia 23 lipca 2003 r. o ochronie zabytków i opiece nad zabytkami. Ponadto zabytek ten podlega ochronie na zasadach określonych dla strefy ochrony stanowisk archeologicznych. Studium zawiera zestawienie stanowisk archeologicznych wpisanych do rejestru zabytków.

Dla ochrony archeologicznej dziedzictwa kulturowego, w granicach „stref ochrony stanowisk archeologicznych” Studium, z wyłączeniem obszarów Zmiany A Studium, ustala obowiązek prowadzenia badań archeologicznych podczas realizacji inwestycji i związanych z zabudowaniem i zagospodarowaniem terenu, w obrębie wykopów budowlanych. Na prowadzenie badań archeologicznych inwestor winien uzyskać pozwolenie Wielkopolskiego Wojewódzkiego Konserwatora Zabytków przed wydaniem decyzji o pozwoleniu na budowę.

Ponadto, dla ochrony archeologicznego dziedzictwa kulturowego w przypadku prowadzenia prac szerokokąszczytowych Studium, z wyłączeniem prac w zasięgu

21

Gminny Program Opieki nad Zabytkami gminy Jarocin na lata 2024-2027

obszarów Zmiany A Studium, ustala obowiązek przeprowadzenia rozpoznawczych badań powierzchniowo – sondażowych, na które inwestor musi uzyskać pozwolenie Wielkopolskiego Wojewódzkiego Konserwatora Zabytków, w którym zostanie określony zakres niezbędnych prac archeologicznych. Powyższe prace w zasięgu obszarów zmiany A Studium mogą wiązać się z koniecznością przeprowadzenia badań archeologicznych, wynikających z przepisów o ochronie zabytków. Podobnie podczas prac ziemnych związanych z budową elektrowni wiatrowych ustala się obowiązek prowadzenia badań archeologicznych. Inwestor winien uzyskać pozwolenie na badania archeologiczne przed otrzymaniem pozwolenia na budowę.

W części, dotyczącej kierunków zagospodarowania przestrzennego, Studium wyznacza zasady ochrony dziedzictwa kulturowego i zabytków:

1. Na obszarze miasta i gminy Jarocin wyznaczono (na rysunku zmiany Studium) następujące strefy ochrony konserwatorskiej:
  - a) granicę strefy ochrony konserwatorskiej układu urbanistycznego miasta Jarocin,
  - b) granicę strefy ochrony konserwatorskiej układu ruralistycznego wsi,
  - c) granicę strefy ochrony stanowisk archeologicznych,
  - d) stanowiska archeologiczne wpisane do rejestru zabytków wraz ze strefą ścisłej ochrony konserwatorskiej,
  - e) obiekty wpisane do rejestru zabytków.
2. Szczegółowe zasady zagospodarowania w strefach wymienionych w ust. 1 powinny być określone w miejscowych planach zagospodarowania przestrzennego, z uwzględnieniem obowiązujących przepisów oraz pożądaných zasad ochrony konserwatorskiej, określonych w rozdziale 6.
3. Zabytki architektury i budownictwa oraz stanowiska archeologiczne wymieniono szczegółowo w rozdziale 6. Szczegółowe zasady ochrony tych obiektów powinny być określone w miejscowych planach zagospodarowania przestrzennego, z uwzględnieniem pożądaných zasad ochrony konserwatorskiej, określonych w rozdziale 6. i 16., przy czym w odniesieniu do obiektów znajdujących się w wojewódzkiej ewidencji zabytków:
  - a) należy zachować ich bryłę, kształt i geometrię dachu, oraz stosować tradycyjne materiały budowlane,
  - b) należy utrzymać – a w przypadku zniszczenia odtworzyć – historyczny detal architektoniczny,
  - c) w przypadku konieczności przebicia nowych otworów, należy je zharmonizować z zabytkową elewacją budynku,
  - d) należy stosować kolorystykę i materiały nawiązujące do tradycyjnych lokalnych rozwiązań, w tym ceramiczne lub tynkowe pokrycie ścian wewnętrznych; nie dopuszcza się stosowania wykładzin typu „siding”,
  - e) zaleca się zachować kształt, rozmiary i rozmieszczenie otworów zgodne z historycznym wizerunkiem budynku, zaleca się utrzymać lub odtworzyć oryginalną stolarkę okien i drzwi.
4. Podejmowanie jakichkolwiek prac przy obiektach zabytkowych (także archeologicznych) wymaga uzgodnienia z Wielkopolskim Wojewódzkim Konserwatorem Zabytków.

Studium uwarunkowań i kierunków zagospodarowania przestrzennego nie ma charakteru aktu prawa miejscowego.

Miejscowe plany zagospodarowania przestrzennego, uchwalone dla obszarów na terenie gminy Jarocin, zawierają z ustalenia, dotyczące ochrony dziedzictwa kulturowego i

22

Gminny Program Opieki nad Zabytkami gminy Jarocin na lata 2024-2027

zabytków, nakazujące w razie natrafienia w trakcie prac ziemnych na obiekty archeologiczne – przerwanie prac, zabezpieczenie terenu i niezwłoczne powiadomienie organu służby ochrony zabytków, a następnie przystąpienie do archeologicznych badań ratunkowych. Niekiedy ustalono ochronę zabytków nieruchomości ujętych w ewidencji zabytków z wymogami konserwatorskimi, zgodnymi z treścią Studium. W miejscowych planach zagospodarowania przestrzennego Gminy Jarocin określa się zasady ochrony dziedzictwa kulturowego i zabytków, w tym krajobrazów kulturowych.

„Program Ochrony Środowiska dla gminy Jarocin na lata 2022-2025 z perspektywą do roku 2029<sup>12</sup> wskazuje wśród przedsięwzięć związanych z zasobami przyrody zadanie związane z Rewitalizacją, konserwacją, renowacją i adaptacją zabytkowego założenia pałacowo - parkowego w Jarocinie oraz zadanie związane z Inwentaryzacją i bieżącą ochroną istniejących pomników przyrody oraz aktualizacją ustanawiających aktów prawnych.

Opracowanie ekofizjograficzne podstawowe na potrzeby miejscowych planów zagospodarowania przestrzennego dla miasta i gminy Jarocin zawiera wykaz wybranych zabytków rejestrowych i ewidencyjnych. Opracowanie zawiera wskazanie zachowania istniejących parków oraz zieleni urządzonej w obrębie miasta Jarocina i mniejszych miejscowości oraz ich ochrony przed degradacją. W szczególności odnosi się to do zabytkowych założeń parkowych wpisanych do rejestru i ewidencji Wojewódzkiego Konserwatora Zabytków, które stanowią cenny element krajobrazu. Opracowanie podkreśla także ochronę konserwatorską stanowisk archeologicznych.

Gminny Program Rewitalizacji Gminy Jarocin wskazuje wśród najważniejszych zagadnień dotyczących strefy przestrzenno-funkcjonalnej wzmocnienie funkcji reprezentacyjnych i integracyjnych w centrum miasta. Uatrakcyjnienie przestrzeni rynku powiązane ma być ściśle z zadaniami w strefie społecznej i technicznej. Rewitalizacja ma również objąć teren parku miejskiego, aby stał się miejscem bezpiecznym i atrakcyjnym do spędzania wolnego czasu. W połączeniu z pałacem organizować tam będzie można imprezy kulturalne. Kolejnym ważnym wyzwaniem jakie podkreśla Projekt, jest rozwiązanie konfliktów związanych z organizacją ruchu oraz miejsc parkingowych w obszarze rewitalizacji.

Jednym ze wskaźników, jakie przyjęto w Gminnym Programie Rewitalizacji do wyznaczenia obszaru zdegradowanego i obszaru rewitalizacji, była powierzchnia obszaru objęta ochroną konserwatorską. W skład obszaru rewitalizacji, zgodnie z uchwałą LIV/567/2017 Rady Miejskiej w Jarocinie z dnia 29 czerwca 2017 r., weszły okręgi: Tysiąclecia/Kasztanowa, Przemysłowy, Kościuszki, Śródmieście oraz Stare Miasto. Okręg Kościuszki, kwartał zabudowy znajdujący się pomiędzy ulicami Św. Ducha (13, 15, 17, 19, 21, 23, 25), Długą (1, 3, 5, 5a, 7, 9, 11, 13, 15, 17, 19, 21, 23, 25a, 27, 29), Wodną (32, 34, 34a, 36) oraz budynek wieży ciśnień, mieszczący się przy ul. Św. Ducha 71, wraz z budynkiem mieszczącym się przy ul. Św. Ducha 71a włączone zostały do obszaru rewitalizacji w wyniku przeprowadzonych konsultacji społecznych.

Wśród proponowanych w Gminnym Programie Rewitalizacji przedsięwzięć rewitalizacyjnych znajdują się m.in.:

- działania rewitalizacyjne w pojedynczych budynkach, np. kamienicach,
- modernizacja budynków, znajdujących się pod zarządem Jarocińskiego Towarzystwa Budownictwa Społecznego Sp. z o.o.,

<sup>14</sup> Przyjęty uchwałą nr LXXI/625/2022 Rady Miejskiej w Jarocinie w dn. 25 sierpnia 2022 r.



Gminny Program Opieki nad Zabytkami gminy Jarocin na lata 2024-2027

- utworzenie nowych miejsc parkingowych,
- remont pałacu Radolińskich z przeznaczeniem na siedzibę Muzeum Regionalnego w Jarocinie,
- rozwój systemu zieleni w Jarocinie obejmujący parki, skwery i zieleń przyuliczną,
- budowa oświetlenia w Parku Miejskim w Jarocinie wraz z modernizacją istniejącego oświetlenia,
- modernizacja budynku ratusza z adaptacją pomieszczeń po byłym muzeum wraz z przystosowaniem budynku dla osób niepełnosprawnych,
- modernizacja studni kopanych na terenie rynku w Jarocinie,
- adaptacja cmentarza ewangelicko – augsburskiego przy ul. Zacisznej w Jarocinie na cmentarz komunalny
- wieża ciśnień dla mieszkańców,
- montaż iluminacji podświetlających zabytkowe budynki na terenie Jarocina,
- adaptacja i nowa zabudowy dla nieruchomości Park 4a, Park 5 na cele prowadzenia działalności turystycznej, gastronomicznej, hotelarskiej, kulturalnej przy zespole parkowo-pałacowym w Jarocinie.

Wśród celów strategicznych, jakie wyznacza Gminny Program Rewitalizacji, znalazły się m.in.:

- utworzenie i modernizacja infrastruktury założenia pałacowo-parkowego, w tym parku, jak również pałacu – kierunki działań:
  - 1) kompleksowa rewaloryzacja parku miejskiego,
  - 2) zagospodarowanie systemu zieleni miejskiej w Jarocinie,
  - 3) adaptacja budynku pałacu Radolińskich do nowych funkcji,
    - stworzenie wysokiej jakości przestrzeni publicznych - kierunki działań:
      - 1) ożywienie rynku i przywrócenie jego świetności,
      - 2) stworzenie przestrzeni przyciągającej i integrującej mieszkańców,
      - 3) uporządkowanie przestrzeni i nadanie jej nowego wymiaru,
      - 4) adaptacje przestrzeni publicznych i nadanie im nowego wymiaru,
    - miejsce utożsamiane z regionem – tworzenie produktu wyróżniającego Jarocin - kierunki działań:
      - 1) tworzenie regionalnego produktu wyróżniającego miasto,
      - 2) budowa tożsamości lokalnej,
      - 3) podkreślenie wartości historycznych i kulturalnych miasta,
      - 4) stworzenie miejsc przyciągających mieszkańców,
      - 5) nadanie nowych funkcji.

## 5.2. Ochrona zabytków w sytuacji konfliktu zbrojnego i sytuacji kryzysowej

Celem ochrony zabytków na wypadek konfliktu zbrojnego i sytuacji kryzysowych na terenie powiatu należy zrealizować przedsięwzięcia zapobiegawcze, dokumentacyjne, zabezpieczające, ratownicze i konserwatorskie zabezpieczające przed zniszczeniem, uszkodzeniem lub zaginięciem. Przedsięwzięcia należy realizować w następujący sposób:

- a) zapobieganie i prowadzenie prac przygotowawczych w czasie pokoju, w okresie poprzedzającym sytuację kryzysową lub konflikt zbrojny. Do najważniejszych prac w tym okresie należą:
  - opracowanie planów ochrony zabytków i ich aktualizacja do końca marca każdego roku;
  - kontrola i doskonalenie stanu technicznego zachowania zabytków, prowadzenie prac zabezpieczających, remontowych w razie ich konieczności;

24

- instalowanie i utrzymanie w sprawności systemów alarmowych przeciwpożarowych i przeciwwłamaniowych oraz innych zabezpieczeń;
  - wykonanie lub uzupełnienie wszelkiego rodzaju dokumentacji zabytków podlegających ochronie.
- b) podwyższenie gotowości — etap ten ma miejsce w okresie narastania bezpośredniego zagrożenia bezpieczeństwa państwa i jest wprowadzany przez organy zarządzania kryzysowego. W tym okresie prowadzi się następujące prace:
- wykonanie i rozmieszczenie znaków Konwencji Haskiej na zabytkach nieruchomych wg wzoru zamieszczonego w Instrukcji stanowiącej załącznik do rozporządzenia Ministra Kultury z dnia 25 sierpnia 2004 r. w sprawie organizacji i sposobu ochrony zabytków na wypadek konfliktu zbrojnego i sytuacji kryzysowych (Dz. U. z 2004 r. Nr 212, poz. 2153), w celu zapewnienia im ochrony prawa międzynarodowego;
  - demontaż i ukrycie albo obudowanie lub osłonięcie workami z piaskiem najcenniejszych detali architektonicznych jeżeli takie znajdują się na zabytku nieruchomym (np. portali rzeźbionych, rzeźb w niszach, płaskorzeźb, nagrobków przyściennych, innych elementów dekoracyjnych nisko położonych, wyżej znajdujące się detale gdy nie ma możliwości ich zdjęcia zabezpiecza się poprzez wykonanie szczegółowej dokumentacji fotograficznej w celu ich odtworzenia, rekonstrukcji;
  - gromadzenie sprzętu i materiałów niezbędnych do działań ratowniczych, wzmocnienie ochrony przeciwpożarowej, poprzez zwiększenie ilości środków gaśniczych, ustawienie skrzyń z piaskiem, uruchomienie dodatkowych punktów czerpania wody itp. usunięcie zbędnych łatwopalnych elementów i materiałów z pomieszczeń zabezpieczanego obiektu jak np.: dywanów, dekoracji okolicznościowych itp.;
  - wykonanie pasów przeciwpożarowych wokół obiektu, jeżeli jest taka potrzeba np. warstwą piasku o grubości 8 — 12 cm;
  - zamknięcie bocznych drzwi na parterze od środka i osłonięcie ich workami z piaskiem oraz piwnicznych otworów okiennych;
  - zorganizowanie i uruchomienie systemu monitorowania zagrożeń, alarmowania i powiadamiania;
  - powołanie zespołów do działań zabezpieczająco-ochronnych;
  - uruchomienie systemu współdziałania organów administracji publicznej (główne stanowiska kierowania).
- c) reagowanie ten etap wprowadza się w okresie wystąpienia i trwania sytuacji kryzysowej lub konfliktu zbrojnego. W tym okresie podejmuje się następujące działania:
- zapewnia się w miarę możliwości bierną i czynną ochronę obiektów zabytkowych;
  - w razie zniszczeń prowadzi się działania ratownicze we własnym zakresie lub wspiera się działania wyspecjalizowanych jednostek ratownictwa.
- d) Zabezpieczenie i dokumentowanie to początek etapu odbudowy. Ma miejsce po zakończeniu sytuacji kryzysowej lub konfliktu zbrojnego. Do najważniejszych przedsięwzięć w tym okresie należą:
- zabezpieczenie zabytków przed dalszym zniszczeniem, uszkodzeniem lub kradzieżą;
  - dokumentowanie zdarzeń, strat w zabytkach i działań zabezpieczających;
  - informowanie właściwych organów administracji publicznej, w szczególności wojewódzkiego konserwatora zabytków i organów założycielskich o stratach w

Gminny Program Opieki nad Zabytkami gminy Jarocin na lata 2024-2027

zabytkach oraz podjętych działaniach zabezpieczających i potrzebach w zakresie niezbędnej pomocy;

- w przypadku ujawnienia podczas badań archeologicznych nowych faktów osadniczych, należy ten fakt odnotować w karcie adresowej gminnej ewidencji zabytków.

Gmina Jarocin posiada „Plan ochrony zabytków na wypadek konfliktu zbrojnego i sytuacji kryzysowych na terenie gminy Jarocin”. Plan został opracowany w 2005 r. i dokonano w nim od tego czasu dwóch aktualizacji: w 2010 r. (zmiana dotyczyła nr stron w spisie treści oraz aktualizacji danych teleadresowych w załączniku nr 2 i 3) oraz w 2023 r. (aktualizacja danych w załączniku nr 2 i 3).

Plan ocenia, iż największym zagrożeniem dla zabytków będzie konflikt zbrojny, podczas którego istnieje duże prawdopodobieństwo ataku bronią konwencjonalną, zwłaszcza na obiekty sakralne, gdzie należy spodziewać się skupienia dużej liczby ludności. Mniejszym zagrożeniem są sytuacje kryzysowe czasu pokoju, gdzie należy liczyć się m.in. z pożarami przestrzennymi czy katastrofami budowlanymi. W Planie wymieniono przedsięwzięcia zapobiegawcze, dokumentacyjne, zabezpieczające, ratownicze i konserwatorskie, mające na celu uratowanie zabytków przed zniszczeniem, uszkodzeniem lub zaginięciem.

### **5.3 Charakterystyka zasobów i analiza stanu dziedzictwa i krajobrazu kulturowego gminy**

#### **5.3.1. Zarys historii obszaru gminy**

Zarys historii obszaru gminy przedstawiono w podziale na poszczególne miejscowości.

- Jarocin - Najwcześniejsza wzmianka historyczna o Jarocinie pochodzi z połowy XIII wieku. Znajdowane tu obiekty archeologiczne wskazują natomiast na wcześniejsze osadnictwo pradziejowe. Datować je można na czasy sprzed co najmniej 5 tysięcy lat. Rozwinęło się ono szczególnie w okresie kultury łużyckiej, na przelocie epoki brązu i żelaza (800-500 lat p.n.e.), co potwierdzają przeprowadzone wykopaliska. Miasto powstało i rozwijało się jako osada handlowa na skrzyżowaniu ważnych traktów z Poznania do Kalisza i z Torunia do Wrocławia. Nazwa Jarocin pojawiła się pierwszy raz w dokumencie wystawionym 30 listopada 1257 roku przez księcia wielkopolskiego Bolesława Pobożnego, który nadał miasto wraz z kilkoma wsiami oraz liczne przywileje komesowi Jankowi z wpływowego rodu Zarembów. W dokumencie tym wzmiankowany jest także miejscowy kościół św. Marcina. W miejscu gdzie stoi dziś tzw. Skarbczyk i zachowały się fragmenty fosy, w drugiej połowie XIII wieku wzniesiona została przez właścicieli miasta wieża obronna. Spłonęła ona podczas oblężenia pod koniec następnego stulecia. Jarocin nie posiadał murów obronnych. Miasto miało jednak umocnienia w formie palisady i wjeżdżało się do niego przez cztery bramy. Dawne umocnienia przypomina brama miejska znajdująca się na pieczęci z końca XVIII wieku i widniejąca na aktualnym herbie Jarocina. W średniowieczu było to dobrze rozwinięte miasto średniej wielkości o charakterze rzemieślniczo-handlowym. Wśród rzemieślników działających tutaj w XV wieku byli: kowale, rzeźnicy, piekarze, szewcy, garncarze i zduni, cieśle, ślusarze, młynarze, piwowarzy, sukiennicy, płóciennicy, krawcy, kuśnierze i inni. W latach 70. XVII wieku działało tu osiem cechów, a miasto liczyło około 700 mieszkańców. Od 1661 roku dobra jarocińskie posiadała rodzina Radolińskich. Na przestrzeni dwóch stuleci miasto dotknęły liczne pożary i epidemie

26

oraz przemarsze obcych wojsk. Po pożarze w 1773 roku odnotowano tu zaledwie 30 mieszczan osiadłych, a 20 lat później liczba domów nie przekroczyła jeszcze 50. Przez wieki w Jarocinie współżyły trzy narodowości: Polacy, Niemcy i Żydzi. W odległości kilkuset metrów stały: kościół katolicki, zbór ewangelicki oraz synagoga, a na peryferiach wyznawcy trzech religii mieli swoje cmentarze. W wyniku drugiego rozbioru Polski w 1793 roku Ziemia Jarocińska znalazła się pod panowaniem Prus. Przybywało mieszkańców narodowości niemieckiej, ale przez cały okres zaborów przeważali Polacy. W 1910 roku stanowili oni 57% mieszkańców Jarocina, a Niemców było 40%. Udział ludności żydowskiej wynosił tylko 3,3%, chociaż jeszcze w 1871 roku stanowili oni 19,6% mieszkańców. Pod koniec XIX wieku nastąpił dynamiczny rozwój miasta. W 1875 roku Jarocin stał się ważnym węzłem kolejowym, a w 1887 stolicą nowo powstałego powiatu. W ciągu 30 lat liczba mieszkańców uległa potrojeniu i w 1910 roku wyniosła 6250 osób. Na okres ten przypadły także duże zmiany w układzie przestrzennym miasta. W jego granicach znalazły się rozległe tereny między dawnym centrum a dworcem i torami kolejowymi zlokalizowanymi na gruntach folwarku Bogusław. Przy wytyczonych nowych ulicach wznoszono gmachy użyteczności publicznej i okazałe budynki mieszkalne. Na początku XX wieku Jarocin był prężnym i nowoczesnym miastem. Dysponował instalacją wodociągową i kanalizacją oraz posiadał gazownię, a dworzec kolejowy miał oświetlenie elektryczne. Ważnym wydarzeniem w dziejach Jarocina było powstanie w nocy z 8 na 9 listopada 1918 roku w miejscowych koszarach Rady Żołnierskiej oraz przejęcie przez zbuntowane oddziały strategicznych obiektów w mieście. Była to pierwsza Rada Żołnierska w Wielkopolsce. W krótkim czasie Jarocin stał się ważnym zapleczem powstania wielkopolskiego. Tutaj zabezpieczono duże ilości broni i amunicji, stąd wyruszyło pięć tak zwanych „latających kompanii”, które walczyły na wszystkich frontach powstania. Dnia 1 stycznia 1919 roku na Rynku nastąpiło uroczyste włączenie miasta i powiatu do odrodzonego państwa polskiego. W krótkim czasie zmienił się skład narodowościowy mieszkańców. Większość ludności narodowości niemieckiej i Żydów przeniosła się do Niemiec. W 1921 roku Jarocin zamieszkiwało 7005 osób, wśród których 94,3% stanowili Polacy. Niemców było 3,8%, a liczba Żydów nie przekraczała 2%. Podczas okupacji hitlerowskiej Jarocin, jak cała Wielkopolska, został wcielony do Rzeszy. Z miasta i powiatu wysiedlono ponad 10 tysięcy osób. W ich miejsce osadzono tutaj Niemców z Rzeszy oraz z krajów bałtyckich, Besarabii, Galicji, Wołynia i znad Morza Czarnego. Po drugiej wojnie światowej miasto stało się ważnym ośrodkiem przemysłowym. W okresie 40 lat powojennych liczba mieszkańców uległa podwojeniu i rozwinęło się budownictwo mieszkaniowe. Z Jarocina pochodzili ludzie, których nazwiska odnaleźć można w dziejach politycznych Niemiec oraz opracowaniach z historii sztuk europejskiej. Tutaj urodził się na przykład Eduard Lasker – prawnik, publicysta, a przede wszystkim założyciel i przywódca partii liberalnej w Niemczech. Z miastem był związany niemiecki dyplomata Hugo von Radolin – właściciel dóbr jarocińskich i potomek polskiej rodziny szlacheckiej. Z Jarocina pochodziła także światowej sławy śpiewaczka Elisabeth Schwarzkopf oraz znany malarz Emil Löwenthal.<sup>13</sup>

- Cielcza - Pierwsza wzmianka o Cielczy znajduje się w dokumencie z 1257 r., wystawionym przez księcia Bolesława Pobożnego dla Janka Wojciechowica. Później mieszkający tu Zarębowie przyjęli nazwisko Cieleckich. Parafia na terenie wsi istniała już w 1378 r., wyłączona z obszaru parafii siedlemińskiej. W końcu XIX w. tutejszy majątek liczył 1193 ha i należał do ordynacji jarocińskiej. W Cielczy urodził się prof.

<sup>13</sup> <http://jarocin.pl/pl/Dzieje-Jarocina-146.html>

Gminny Program Opieki nad Zabytkami gminy Jarocin na lata 2024-2027

- Eugeniusz Mitkowski (1940 – 2000), specjalista z dziedziny elektroenergetyki, w latach 1993 – 1999 rektor Politechniki Poznańskiej.
- Golina – Nazwa wsi wywodzi się od nieuprawianej ziemi (jej gwarowe formy to Golinia lub Golenia). Pierwsza wzmianka historyczna z 1338 r. dotyczy przekazania osady Golyń przez Kazimierza Wlk. Maćkowi Borkowicowi – ówczesnemu właścicielowi dóbr koźmińskich, który potem spiskował przeciw królowi i został za to ukarany śmiercią głodową. Istnienie we wsi kościoła odnotowano w 1410 r. Później Golina należała m.in. do Gołuchowskich, Noskowskich, Przyjemskich, Okuliczów, Zakrzewskich i Skrzydlewskich. W latach międzywojennych właścicielami tutejszego majątku, liczącego 979 ha, byli Moszczeńscy. Dzieciństwo spędził w Golinie Zygmunt Zakrzewski (1867 – 1951), syn Pawła – właściciela wsi, uczestnika powstania styczniowego. Był chemikiem i numizmatykiem. Od 1904 r. mieszkał w Mirosławicach k. Strzelna. Po odzyskaniu niepodległości pełnił funkcję pierwszego polskiego starosty strzeleńskiego. W okresie międzywojennym wykładał numizmatykę średniowieczną na uniwersytecie w Poznaniu, był też konserwatorem zabytków przedhistorycznych na woj. poznańskie. Zmarł w Krakowie. W Golinie urodził się Michał Skrzypczak (1888 – 1940). W okresie powstania wlkp. brał udział w działaniach niepodległościowych w pow. szamotulskim. W latach 1928 – 39 pełnił funkcję burmistrza Międzychodu, gdzie zasłużył się jako dobry gospodarz. Zginął w czasie okupacji hitlerowskiej.
  - Łuszczanów – Nazwa wsi ma pochodzić od imienia Uszczon. Jej najwcześniejszych dziejów dotyczą dwa dokumenty: nadania w 1305 r. wsi Vczonovo cystersom z Łądu przez Wojciecha, syna kasztelana kaliskiego Czechosława i potwierdzenia tego faktu w 1324 r. przez króla Władysława Łokietka w czasie jego pobytu w Pyzdrach. W 1352 r. zakonnicy zamienili tę wieś na jedną trzecią położonego bliżej klasztoru Wrąbczyna, a w Łuszczanowie prywatni właściciele stworzyli gniazdo rodziny Łuszczanowskich herbu Wczele. Po 1504 r. Łuszczanów znalazł się w rękach Opalińskich i odtąd dzielił losy dóbr radlińskich.
  - Mieszków - Nazwa wsi pochodzi od staropolskiego imienia Mieszko albo od wyrazu mieszek. Pierwsza wzmianka o wsi pochodzi z 1290 r. i wymienia kościół we wsi Myeskovo, choć zapewne Mieszkowa dotyczy też wzmianka o miejscu zwanym Mireci w dokumencie wystawionym w roku 1257 wystawionym przez księcia Bolesława Pobożnego dla Janka Wojciechowica. Od końca XIII w. wieś należała do rodziny Drogosław herbu Wieniawa, a następnie było to gniazdo Mieszkowskich herbu Odrowąż i ich własność do XVIII w. Później dobra mieszkowskie należały do Hersztopskich oraz Taczanowskich. Miasto na prawie magdeburskim założył w 1777 r. sędzia ziemski wschowski Ludwik Hersztopski i uzyskał na to przywilej lokacyjny od króla Stanisława Augusta. Gdy w II rozbiorze Mieszków zajmowali Prusacy liczył on 647 mieszkańców (w tym 89 rzemieślników), 81 drewnianych domów i miał charakter ośrodka przemysłowego: tutejsi sukiennicy wytwarzali do 100 postawów sukna rocznie. Po wprowadzeniu barier celnych w handlu z Rosją i pożarze w 1826 r. zaczął się upadek miasteczka i w 1873 r. utraciło ono prawa miejskie. Synem miejscowego oberżysty i kupca korzennego był gen. Stanisław Taczak (1874 – 1960), głównodowodzący w pierwszym okresie powstania wlkp. W rodzinie tutejszego szewca urodził się Władysław Marcinkowski (1858 – 1947), rzeźbiarz, a w latach 1926 – 39 dyrektor Wielkopolskiego Muzeum Wojskowego. Synem miejscowego piekarza był gen. Heliodor Cepa (1895 – 1974), powstaniec wlkp. – organizator służby łączności w pld. Wielkopolsce, w latach 1934 – 1939 dowódca wojsk łączności w Polsce, podczas II wojny światowej kierujący polskimi oddziałami łączności na zachodzie.

Gminny Program Opieki nad Zabytkami gminy Jarocin na lata 2024-2027

- Potarzyca – Pochodzenie nazwy wsi nie jest do końca jasne. Pierwsze wzmianki o niej pochodzą z końca XIV wieku. Jej właścicielem był wtedy Wacław Zaremba. Później stanowiła siedzibę rodziny Potarzyckich herbu Bełty. W latach 1403 – 1458 było to niewielkie miasteczko, zobligowane do wystawienia jednego zbrojnego na wyprawę malborską. W następnych latach wieś często zmieniała właścicieli. Pod koniec XIX w. tutejszy majątek obejmujący 1200 ha przeszedł w ręce hrabiów Stolberg-Wernigerode.
- Radlin – Nazwa wsi pochodzi od nazwiska Radła. Pierwszą wzmiankę o niej można znaleźć w zachowanym dokumencie z roku 1291, udzielającym przywileju lokacyjnego, na prawie niemieckim, dla wsi Radlino. O wcześniejszym osadnictwie w tym rejonie świadczy odnaleziony pod koniec XIX w. skarb srebrnych denarów krzyżowych z II poł. XI wieku. W XV wieku wieś znalazła się w rękach Łodziów z Bnina, którzy od roku 1453 używali nazwiska Opalińskich. W rękach rodziny wieś pozostawała do początków XVIII w., kiedy to po ślubie Katarzyny z Opalińskich z Janem Kazimierzem Sapiechą dobra radlińskie przeszły w ręce Sapiechów. Po drugim rozbiore wieś staje się własnością generała pruskiego Adolfa von Kalkreutha (w jego rękach znalazła się większa ilość majątków z terenu dzisiejszej gminy Jarocin m.in.: Annapol, Cielcza, Kąty, Łuszczanów, Stęgosz i Wilkowyja). W roku 1840 wieś zostaje sprzedana Władysławowi Radolińskiemu i włączona do ordynacji jarocińskiej. Na przełomie XIX i XX wieku tutejszy majątek obejmuje obszar 900 ha. W latach 1940 – 1943 na terenie wsi znajdował się obóz jeniecki.
- Roszków – Na karty historii wieś trafia w roku 1395. W XVI wieku należała do rodziny Noskowskich, następnie przeszła w ręce Chwalibowskich, aby w XIX wieku wejść w skład dóbr Radolińskich. Ostatnimi właścicielami wsi byli Ozdowscy.
- Siedlemin – Kościół siedleński jest najstarszą świątynią w okolicach Jarocina. Został on założony krótko po roku 1085. We wczesnym średniowieczu działało tu także centrum hutnictwa żelaza. Pierwszy proboszcz został odnotowany w źródłach w roku 1218. Wieś należała wtedy do rodu Zarębów. W roku 1505 Jadwiga Siedleńska sprzedała ją za 400 dukatów węgierskich Wojciechowi Bułakowskiemu. Ok. 1660 roku staraniem Przyjemskich, ówczesnych właścicieli wsi, wybudowano kościół drewniany. Z roku 1683 pochodzi informacja o miejscowej szkole. W XIX w. majątek miejscowy posiadali Taczanowscy, a w okresie międzywojennym Jan Paweł. Był on stosunkowo niewielki i obejmował obszar 320 ha.
- Tarce – Nazwa wsi brzmiała pierwotnie Tarszice, obecna forma utrwaliła się w XVII–XVIII w. W dokumencie z 1293 r. wymieniony jest komes Tarcinius, przypuszczalnie właściciel wsi, któremu książę Przemysław II nadał wieś Ostrów nad Prosną. W latach 1395-99 występował Nicolaus Tharszczski, herbu Wieniawa. W XVI w. wieś należała do Tarzeckich herbu Prawdzic, od 1620 r. do Twardowskich, a następnie weszła w skład dóbr radlińskich. W poł. XIX w. majątek tutejszy należał do niemieckiej rodziny Schröderów, od których w roku 1866 odkupiła go Antonina Gorzeńska. Ostatnim właścicielem liczącego ponad 2000 ha majątku była rodzina Skarzyńskich. Po drugiej wojnie światowej majątek upaństwowiono. W pałacu powstał ośrodek szkoleniowy, a następnie szkoła Rolniczo-Gospodarcza dla dziewcząt, przekształcona ostatecznie w Technikum Rolnicze.
- Wilkowyja – Przez ten teren miał przechodzić św. Wojciech w drodze do Gniezna i zatrzymać się tutaj na nocleg. W nocy słychać było wycie wilków, które jednak żadnej krzywdy późniejszemu świętemu nie wyrządziły. Następnego ranka Wojciech odprawił mszę i bez przeszkód wyruszył w dalszą drogę. Pamięć o tym wydarzeniu przetrwała w nazwie miejscowości. Najstarsze ślady osadnictwa z terenu wsi pochodzą z epoki brązu. Znajdowała się tutaj osada kultury łużyckiej (1400-1200 lat

29

p.n.e.). Późniejsza osada rozwijała się na szlaku ze Śląska przez Gniezno na Pomorze. Od roku 1243 wymieniany jest w źródłach gród kasztelański „Ostrów pod Wilkowyją”, przy czym trudno dziś jednoznacznie stwierdzić, iż chodzi o dzisiejszą Wilkowyję. Pozostałości grodu znane są z Lisewa, leżącego ok. 6 km od Wilkowyi. Odnotowano wtedy dwóch tutejszych kasztelanów: Mirosława i Mikołaja. Gród został spalony w latach 1382-84, w trakcie toczonych przez rody wielkopolskie wojny domowej. Jego funkcję przejął od tego czasu Żerków. Wieś pierwotnie była własnością książęcą, a w XIII-XIV w. należała do Zarembów z Żerkowa. Od XV w. znajdowała się wśród dóbr radlińskich wchodzących kolejno w skład majątków Opalińskich, Sapiehów i Radolińskich. Pierwsza wzmianka pisana o tutejszej parafii pochodzi z roku 1276, choć jest prawdopodobne, iż parafia istniała tutaj od XII lub nawet XI wieku. Pierwotny kościół drewniany stał obok obecnej plebanii. Wybudowana w jego miejsce nowa, również drewniana, świątynia została konsekrowana w roku 1659 przez biskupa poznańskiego Wojciecha Tolibowskiego. W roku 1683 istniały przy parafii szkoła oraz szpital (przytułek przetrwał do początków XX w.).

- Witaszyce – Nazwa wsi pochodzi najprawdopodobniej od imienia Witasz. Wzmiankowana była po raz pierwszy jako Wythasszyce w dokumencie z roku 1350, w którym król Kazimierz Wielki dobra biskupów poznańskich zwolnił ze wszelkich ciężarów. W 1364 r. biskup poznański Jan Doliwa zamienił z Mikołajem z Kobyłina herbu Łódzia Witaszyce, Górkę i Czarnotki na Głuszynę, Baki i Kaleje. W kolejnych wiekach Witaszyce często zmieniały właścicieli. W roku 1755 przeszły w ręce Gorzeńskich, od 1861 należały do Karla Vossa, który sprzedał majątek Komisji Kolonizacyjnej w celu rozparcelowania. Pozostałą resztówkę nabył w roku 1890 Willy Dülong, która w wyniku dziedziczenia w roku 1922 przeszła w ręce rodziny Bnińskich. W drugiej połowie XIX w. Witaszyce stały się wsią silnie uprzemysłowioną.
- Zakrzew – Dłuższą historię ma położona w najbliższym sąsiedztwie wieś Prusy, w której być może w XIII w. osadzono jeńców pruskich pojmanych w czasie walk z tym plemieniem, lub uchodźców przed naporem Krzyżaków. Wieś Zakrzew powstała na jej gruntach i jest znana od roku 1399. W XVI w. część Zakrzewa należała do rodzin Nadarzyckich i Noskowskich, w następnym wieku do Walkowskich. W roku 1855 majątek zakupili Cohnowie. Na początku 1945 r. armia radziecka urządziła w okolicy lotnisko polowe, którego dowództwo ulokowano w pałacu.<sup>14</sup>

### 5.3.2. Krajobraz kulturowy

Krajobraz kulturowy gminy Jarocin, czyli postrzegana przez ludzi przestrzeń, zawierająca elementy przyrodnicze i wytwory cywilizacji, historycznie ukształtowana w wyniku działania czynników naturalnych i działalności człowieka, przedstawiony został w podziale na poszczególne miejscowości.

- W centrum Jarocina zachowało się średniowieczne rozplanowanie miasta na planie owalu, częściowo zmienione po pożarach z XVIII i XIX w. Pośrodku znajduje się czworoboczny rynek z wychodzącymi z niego sześcioma ulicami. Kamieniczki otaczające rynek pochodzą w większości z pierwszej połowy XIX w. Najokazalszym budynkiem jest jednak usytuowany na północnej pierzei rynku pod nr 24 neobarokowy budynek z drugiej połowy XIX w. Znajdował się w nim hotel „Pod złotą kulą”, obecnie ma tu siedzibę bank. Wokół rynku zachowana jest sieć wąskich

<sup>14</sup> Anders P., 2007: Jarocin, Wyd. WBPiCAK, Poznań

uliczek. Powtarzają one kształt pierwotnego układu przestrzennego miasta, dlatego niektóre z nich mają łukowaty przebieg. Centralną część rynku zajmuje Ratusz. Budynek ten pochodzi z końca XVIII w.. Obecnie na jego piętrze zlokalizowana jest siedziba Muzeum Regionalnego. W północno-wschodnim narożniku rynku znajduje się kościół pw. św. Marcina. Kościół ten wybudowany został w 1610 roku, choć parafia istniała tutaj już od roku 1257, wydzielona z najstarszej istniejącej w okolicy parafii Siedlemińskiej. Otoczony jest murem z drewnianym ozdobnym krążankiem. Na teren kościelny prowadzą dwie bramy. Od strony północnej zespołu kościelnego znajduje się budynek plebanii. W kierunku północno-wschodnim od niego, przy drodze do Wilkowyi, znajduje się tzw. Nowe Miasto. Było to jedno z przedmieść Jarocina. Wzmiankowane już w XV w. obecnie zachowane w postaci zwartej zabudowy z końca XIX w. wzdłuż ul. św. Ducha oraz poprzecznych do niej ul. Długiej, Parkowej i Zamkowej. Na północ od niego rozciąga się park otaczający pałac Radolińskich. Oprócz pałacu w parku znajduje się także budynek tzw. Skarbczyka, pozostałości późno średniowiecznej rezydencji Zarembów, ówczesnych właścicieli Jarocina oraz budynki mieszkalne, stajnie. W południowej części parku znajdują się ruiny XVI-wiecznego kościoła pw. Świętego Ducha. Ogrodzenie parkowe najlepiej zachowane jest od strony ul. Kasztanowej. Od strony północnej do parku przylegają zabudowania zespołu folwarcznego Bogusław. Zabudowania folwarczne są w bardzo złym stanie, teren folwarku jest zaniedbany. W lepszym stanie są budynki mieszkalne, rządówki i czworaków wchodzących w skład zespołu folwarcznego. Także budynek dawnej gorzelnii, obecnie wykorzystywany jako dom mieszkalny, znajduje się w dość dobrym stanie. Po wyczerpaniu możliwości rozwoju jakie dawało średniowieczne założenie miejskie, ograniczone od zachodu powstałym w XIX w. kompleksem kolejowym miasto rozwijało się na terenach położonych pomiędzy nimi w kierunku południowym ograniczonym dodatkowo od wschodu doliną Lipinki. Przy ulicach Moniuszki, Kościuszki, Paderewskiego, Wrocławska, Dąbrowskiego, Wolności, Śródmiejska, Hallera znajduje się znaczna ilość budynków, kamienic, często 2- lub nawet 3-piętrowych pochodzących z końca XIX i początków XX wieku. W bezpośredniej bliskości dworca kolejowego powstała wtedy przy ulicach Sienkiewicza, Moniuszki i Nowa liczna kolonia budynków mieszkalnych dla pracowników kolejowych. Przy al. Niepodległości powstała wtedy grupa reprezentacyjnych budynków mających podkreślać charakter miasta i jego rangę jako powiatowego ośrodka władzy. W budynkach tych znajdują się dziś m.in. Urząd Miasta, Starostwo Powiatowe, Poczta, Sąd Rejonowy. Na zachód od torów kolejowych zabudowa miejska ma już charakter willowy i przykłady takiej zabudowy o interesującej architekturze zachowane są przy ulicach Staszica i Jachowskiego oraz al. Niepodległości. W kierunku zachodnim od miasta znajdują się także założone tutaj w XIX w. cmentarze katolicki oraz ewangelicki. Oba cmentarze od ulicy ogradzają murowano-żelazne ogrodzenia z ozdobnymi bramami. Znajdujący się przy drodze na Poznań, na północ od miasta, cmentarz żydowski jest dziś już praktycznie niewidoczny z powierzchni ziemi. Przy ul. Poznańskiej zlokalizowane są także budynki starej XIX-wiecznej gazowni. Budynki te, mimo zmiany ich funkcji, znajdują się w znakomitym stanie. Na terenie miasta znajdują się także inne przykłady zachowanej architektury przemysłowej. Przy ul. Wojska Polskiego 43 znajduje się młyn, obecnie odnowiony i przebudowany, w jego wnętrzach ulokowana jest restauracja. Drugi z młynów działających na terenie Jarocina znajduje się przy ul. Wrocławskiej 29. Również i on nie spełnia obecnie swej pierwotnej roli, w jego pomieszczeniach ulokowana jest siłownia. Przy ul. Wrocławskiej jest zlokalizowana mleczarnia. Na ulicy Targowej znajdują się dawne magazyny zbożowe. Przy ul. św. Ducha znajduje się zachowany budynek kuźni. Przy ul. Śródmiejskiej znajdują się



budynki zespołu przemysłowego, wykorzystywanego obecnie przez Stolarską Spółdzielnię Pracy „Jawor” oraz pozostałości rzeźni. Pod koniec XIX wieku na południe od rozwijającego się miasta założone zostały koszary wojskowe. Zdecydowana większość postawionych wtedy budynków istnieje i znajduje się na terenie wojskowym wykorzystywanym przez 16 Batalion Remontu Lotnisk. Wyjątkiem jest budynek Kasyna Wojskowego położony przy ul. Wojska Polskiego 42, który ulokowany jest kilkaset metrów od obecnej jednostki. W bliskim sąsiedztwie jednostki przy ul. Podchorążych i ul. Stefana Batorego znajdują się liczne przykłady zachowanej architektury willowej z początku XX w. Architektura sakralna na terenie Jarocina reprezentowana jest przez wspomniany już wcześniej kościół pw. św. Marcina oraz ruiny kościoła św. Ducha. Przy ul. Wrocławskiej znajduje się kościół pw. św. Jerzego. Jest to dawny kościół ewangelicki zbudowany w latach 1847-48. W roku 1894 został gruntownie odremontowany. Od czasów II wojny światowej jest świątynią katolicką, filialną w parafii św. Marcina. W niewielkiej odległości od tego kościoła przy ul. Małej wznosi się synagoga. Budynek ten pochodzi z połowy XIX w.. Po drugiej wojnie światowej był wykorzystywany jako sala gimnastyczna, obecnie znajduje się w rękach prywatnego właściciela. Przy skrzyżowaniu ul. Paderewskiego oraz ul. Moniuszki znajduje się wybudowany w latach 20-tych XX wieku kościół pw. Chrystusa Króla.

- Cielcza – Zabudowania wsi zajmują grzbiet i stoki ostańca morenowego, zwanego w literaturze Pagórem Cielczy. Na jego szczycie znajduje się kościół pw. św. Małgorzaty i św. Andrzeja Boboli wybudowany w latach 1912 – 1913. Przy nim znajduje się plebania z 1933 r. We wsch. części wsi znajdują się pozostałości zabudowań folwarcznych. W sąsiedztwie stoją budynki rządcówki i oficyny z XIX/XX w., a także czworak. Część budynków oryginalnego założenia folwarcznego została wyburzona, część pełni funkcje magazynowe w zlokalizowanym na jego terenie składzie materiałów budowlanych. Budynki mieszkalne rządcówki i oficyny są w bardzo złym stanie. Jedynym dobrze utrzymanym budynkiem mieszkalnym dawnego założenia folwarcznego jest czworak, obecnie dom.
- Golina – Zabudowania położone są przy szosie i linii kolejowej do Wrocławia, nad Lubieszka. W środkowej części wsi wznosi się kościół drewniany pw. św. Andrzeja, wybudowany prawdopodobnie w 2 poł. XVII w. Boczne ściany wzmocnione ma konstrukcją szachulcową, kryty jest gontem z blaszaną wieżą. Przy kościele stoi czworoboczna dzwonnica drewniana z 1750 r. Nieco dalej stoi plebania z pocz. XX w. Kościół otacza niewielki cmentarz przykościelny, a cały zespół kościelny otoczony jest drewniano-murowanym ogrodzeniem. Przy ul. Wyzwolenia 38, znajduje się dom parafialny, pochodzący sprzed 1939 r. Okazalszym budynkiem jest także siedziba d. Banku Ludowego z lat ok. 1920 – 30 przy ul. Wyzwolenia 44. W zach. części wsi położony jest park krajobrazowy, powstały w poł. XVIII w., o czym świadczą ślady założenia regularnego. Z dworu, wzniesionego w 2. poł. XVIII w. na sztucznej wyspie otoczonej fosą i spalonego w 1945 r., pozostały jedynie fundamenty. Obok znajdują się resztki oficyny z tego samego czasu. Od zachodu przylega do parku założenie folwarczne, obecnie siedziba zakładów przetwórstwa mięsnego. W trakcie rozwoju zakładu znaczna część budynków folwarcznych została rozebrana lub przebudowana. Po przeciwnej stronie ul. Dworcowej zachowały się czworaki z pocz. XX w.
- Łuszczanów – Zabudowa wsi rozciągnięta jest pomiędzy Pagórem Łuszczanowa a doliną niewielkiej rzeki Brodek. Przy ul. Długiej znajduje się zespół zabudowań szkolnych, na terenie którego wznosi się górujący nad wsią drewniany wiatrak koźlak z pocz. XIX w. przywieziony do wsi prawdopodobnie ok. 1898 r. spod Ostrowa Wlkp.

Gminny Program Opieki nad Zabytkami gminy Jarocin na lata 2024-2027

- Mieszków – Pozostałością miejskiej przeszłości Mieszkowa jest kwadratowy rynek otoczony zwartą parterową zabudową o charakterze małomiasteczkowym, pochodzącą częściowo jeszcze z końca XIX. Główna droga przechodzi po jednej z osi rynku, co dawniej było korzystne, a dziś stanowi poważne utrudnienie dla mieszkańców. Wsch. część rynku w chwili jego wytyczania została przeznaczona na osiedlanie się kupców i rzemieślników żydowskich. W płn. części wsi stoją resztki drewnianego wiatraka koźlaka z XIX w. Na zachód od rynku znajduje się skromny dwór barokowy z 2. poł. XVIII w. w typie staropolskim, kryty dachem łamanym z wystawką. Dwór został odnowiony w 1980 r., jednakże dziś stoi on nieużywany i ulega stopniowej degradacji. Przy dworze znajduje się teren dawnego parku, który w l. 70. XX w. zniszczono, budując bloki mieszkalne, ośrodek zdrowia i inne obiekty. Nieco dalej znajduje się kościół pw. św. Wawrzyńca z 1767 r. Kościół otacza murowane ogrodzenie z pocz. XX w. Przy kościele (ul. Dworcowa 14) zachował się budynek szpitala (a faktycznie przytułku) z pocz. XIX w. Po przeciwnej stronie ulicy, w ładnie utrzymanym ogrodzie, znajduje się plebania z 1906 r. Dalej na zachód znajdują się okazałe zabudowania powstałe przed 1885 r: spichrz oraz d. gorzelnia i młyn. Przy stacji kolejowej znajdują się piętrowe domy dla kolejarzy z końca XIX w. Na północnym skraju wsi położony jest cmentarz parafialny, położony na stoku Ozu Mieszkowskiego (tzw. Mieszkowskie Góry).
- Potarzyca – Położony we wschodniej części wsi dwór, pochodzący z połowy XIX wieku, znajduje się obecnie w rękach prywatnych. Zaowocowało to odnowieniem budynku oraz uporządkowaniem otaczającego go parku oraz odbudową muru oddzielającego go od ulicy. Po przeciwnej stronie drogi znajdują się zabudowania folwarczne pochodzące z końca XIX i początku XX wieku. Pośrodku wsi wznosi się kościół pw. Podwyższenia Krzyża Świętego. Tutejsza parafia, pierwotnie pw. św. Doroty powstała z części parafii siedlemińskiej. Pierwszy raz wymieniana jest w źródłach pisanych w roku 1419. Obecna barokowa świątynia pochodzi z początków XIX w. Od strony zachodniej w 1880 r. dobudowano do niej wieżę o wysokości 41 m, bryle ośmiobocznej posadowionej na kwadratowej podstawie. W bezpośrednim sąsiedztwie kościoła znajduje się piętrowy budynek dawnej szkoły. Cmentarz parafialny położony jest w odległości ok. 400 m w kierunku północnym od kościoła, przy drodze prowadzącej do Siedlemina.
- Radlin – We wschodniej części Radlina zachowały się pozostałości rezydencji pałacowej wzniesionej przed rokiem 1592. Jako główny budulec wykorzystano cegły, a konstrukcję wzbogacono o dekoracje z piaskowca. Składała się z kwadratowego dziedzińca, wieży bramnej i dwóch naprzeciwległych skrzydeł połączonych trzecim wąskim skrzydłem lub tylko murami kurtynowymi. Od strony wschodniej znajdowała się 11-osiowa loggia, otwarta na otoczony murem ogród. Podjęta po roku 1730 przebudowa nigdy nie została dokończona, a po roku 1840 rezydencję w znacznej części rozebrano. Do czasów współczesnych zachowały się fragmenty murów obwodowych, północno-wschodni narożnik pałacu oraz pozostałości niewielkiej kaplicy. Na terenie dawnego ogrodu pałacowego znajduje się obecnie cmentarz. Na północny-zachód od rezydencji znajduje się kościół pw. św. Walentego. Został on ufundowany przez Andrzeja Opalińskiego przed rokiem 1587. Działała przy nim szkoła, odnotowana w roku 1610. Parafia została erygowana przez biskupa poznańskiego w roku 1659. Drewniana świątynia spłonęła pod koniec XVII w., więc w latach 1686 – 1688 z fundacji Piotra Opalińskiego wzniesiono wczesnobarokowy kościół murowany. Obecnie świątynia ma dwie niskie wieże od południowego-zachodu, a szczyt fasady zwieńczony jest miedzianą figurą patrona. Z lewej strony przylega do kościoła renesansowa kaplica Matki Boskiej Karmelitańskiej. Budowę jej rozpoczęto pod koniec XVI w., a ukończono w latach

33

1611-1614. Jest ona starsza od obecnej świątyni, gdyż stała już przy wcześniejszym kościele drewnianym i przetrwała jego pożar. Przy kościele, na wschód od niego stoi drewniana dzwonnica z XIX w. kryta gontowym dachem. Całość założenia kościelnego otacza mur, pochodzący najprawdopodobniej jeszcze z XVII lub XVIII wieku. Naprzeciwko kościoła znajduje się budynek plebanii z początku XX wieku za którym rozciąga się ogród plebański. W niewielkiej odległości od niego w kierunku południowym znajduje się niewielki budynek salki katechetycznej/organistówki, również pochodzący z początku XX wieku. Oba budynki łączy ze sobą drewniano murywane ogrodzenie ogrodu. Inne interesujące budynki znajdujące się na terenie wsi to m.in. pochodzący z początku XX wieku budynek szkolny, położony przy drodze Mieszków – Żerków. W chwili obecnej zarząd nad nim przejęło stowarzyszenie „Tęcza” i działa w nim Wiejskie Centrum Turystyki, Edukacji, Rekreacji i Rehabilitacji. W niewielkiej odległości od niego stoi dom nr 24, dawny zajazd, obecnie znacznie przebudowany i zaadaptowany na funkcje mieszkalne. W północno-zachodniej części wsi, za torami kolejowymi, znajdują się zabudowania zespołu folwarcznego, aktualnie w znacznej części nieużytkowane. Przy zabudowaniach folwarcznych, po drugiej stronie torów, znajduje się niewielka kolonia mieszkalna składająca się z trzech budynków. Tuż przy niej zlokalizowany jest budynek pracowników kolejowych. W centrum wsi znajduje się pochodzący z XIX wieku budynek działającej do dziś gorzelni.

- Roszków – W południowej części Roszkowa położony jest zespół dworsko-folwarczny. Piętrowy dwór z niską wieżą o cebulastym hełmie pochodzi z końca XIX wieku. Przy nim znajdują się pozostałości niewielkiego parku. Na południe od dworu znajdują się zabudowania folwarczne. Obecnie są one nieużytkowane, znajdują się w bardzo kiepskim stanie, a część z nich uległa w ostatnich latach zniszczeniu. Dominującym budynkiem zespołu folwarcznego jest trzykondygnacyjny spichlerz z końca XIX wieku. Na północ od dworu znajduje się kolonia mieszkalna. W jej skład wchodzi jednolite czworaki, posadowione wzdłuż głównej ulicy. W zachodniej części wsi znajduje się wybudowany pod koniec XIX wieku budynek szkolny, obecnie zaadaptowany na funkcje mieszkalne, wraz z sąsiadującym z nim domem nauczyciela.
- Siedlemin – Wieś położona przy krańcu sztucznego zbiornika „Roszków”. Obecny kościół pw. św. Mikołaja, umiejscowiony na północno-zachodnim krańcu wsi na prawym brzegu Lubieszki, wzniesiony został w latach 1846-1848 z fundacji Stanisława Modlibowskiego. Przebudowano go i powiększono o transept w latach 1925-1927. Jego fasadę zdobi dwukolumnowy portyk joński, z boku stoi kwadratowa wieża. Przy kościele znajduje się budynek plebanii pochodzący z lat 20-tych XX w. oraz budynek Wikarówki. W niewielkiej odległości od kościoła znajduje się budynek lokalnej szkoły. Tuż obok niego ulokowany jest dawny dom nauczyciela otoczony ceglany murem. Obydwa te budynki pochodzą z końca XIX wieku. Z innych ciekawych budynków znajdujących się we wsi wymienić należy dawny Gościniec, zlokalizowany obecnie w domu nr 28. Na lewym brzegu Lubieszki, ponad jej doliną, naprzeciwko zabudowań wsi, wznosi się późnoklasycystyczny dwór z drugiej połowy XIX wieku, kryty dachem mansardowym z naczółkami, z piętrowym ryzalitem wejściowym od południa. Otacza go park o powierzchni nieco ponad 2 ha. Na północ od parku i dworu zlokalizowane są zabudowania folwarczne. Obecnie na terenie folwarku nie jest prowadzona żadna działalność gospodarcza, cały jego teren jest zaniedbany a budynki ulegają stopniowemu zniszczeniu. Podobna sytuacja jest w przypadku dworu, który pozostaje nie zamieszkały oraz parku, który również jest zaniedbany. Na południe od parku, po drugiej stronie drogi do

- Potarzycy, znajdują się domy kolonii mieszkalnej. Zachowane są one w znacznie lepszym stanie, są one cały czas zamieszkiwane.
- Tarce – wieś położona przy szosie do Konina, na skraju kompleksu leśnego. Od roku 2006 pałac z otaczającym parkiem przeszedł w ręce prywatne. Obecnie, po gruntownej renowacji, służy on celom hotelowo-restauracyjno-rekreacyjnym. Znajdujący się w centralnej części wsi pałac wybudowany został w 1871 r. wg projektu Stanisława Hebanowskiego (twórcy m.in. Teatru Polskiego w Poznaniu). Ma wysuniętą część środkową i w narożach cztery okrągłe wieże o spiczastych hełmach krytych łupkiem. Pałac umiejscowiony jest w parku krajobrazowym o powierzchni ponad 10 ha, założonym w I poł. XIX w. Znajdują się w nim trzy stawy oraz liczny stary drzewostan. Na południe od parku oraz pałacu zlokalizowany jest kompleks folwarczny założony pod koniec XIX w. Znaczna część budynków stanowiących założenie folwarczne z tego okresu została wyburzona i zastąpiona przez nowsze obiekty. Budynki, które dotrwały do dnia dzisiejszego, znajdują się w dość dobrym stanie, a na terenie folwarku nadal prowadzona jest działalność gospodarcza. Na wschodnim krańcu wsi zlokalizowana jest niewielka kolonia 3 domów mieszkalnych z początku XX w. Podobne budynki znajdują się w zachodniej części wsi, tuż przed rozgałęzieniem dróg na Jarocin i Wilkowyje. W zachodniej części wsi znajduje się poza tym kilka domów pochodzących z końca XIX wieku.
  - Wilkowyja – duża wieś położona nad rzeką Lutynią. Obecnie istniejący neogotycki kościół pw. św. Wojciecha, z wieżą o ostrosłupowym zakończeniu powstał w roku 1855 z fundacji Władysława Radolińskiego. Przy kościele znajduje się neogotycka kapliczka z figurą św. Barbary z początku XIX w. Za kościołem znajduje się budynek plebanii z drugiej połowy XIX w. ozdobiona czterokolumnowym gankiem. Za plebanią rozciąga się nieco zaniedbany ogród plebański. W niewielkiej odległości od kościoła, po drugiej stronie drogi prowadzącej do Żerkowa, znajduje się założony w pierwszej połowie XIX w. cmentarz z kaplicą cmentarną z drugiej połowy XIX wieku. We wsi są dwie przeprawy przez rzekę Lutynię, jedna na drodze na Radlin druga na drodze na Jarocin. W obu tych miejscach znajdują się zabytkowe mosty z początku XX wieku. Na drodze do Jarocina ruch samochodowy został przeniesiony na nowo wybudowany most, stary most pozostawiono jako zabytek techniki. Na południowym krańcu wsi nad rzeką znajduje się jedyny zachowany spośród kilkunastu działających nad Lutynią na przełomie XIX i XX wieku młynów wodnych. Wilkowyja charakteryzuje się dość zwartą zabudową, przeważnie parterową. Na terenie wsi zachowana jest znaczna ilość budynków mieszkalnych z końca XIX i początków XX wieku. Do najciekawszych można zaliczyć znajdujący się w centrum wsi, przy skrzyżowaniu ulic Powstańców Wielkopolskich i Gorzeńskiego, budynek oberży, obecnie zajmowany przez sklep. W niewielkiej odległości położony jest niewielki dom w konstrukcji szachulcowej (Powstańców Wlkp. 50). Przy ulicy Piaskowej znajduje się zachowany ceglany budynek kuźni oraz przylegający do niego, dom szachulcowy znajdujący się w kiepskim stanie. Na zachodnim brzegu Lutyni, przy ulicy Polnej, zlokalizowane są pozostałości zabudowy folwarcznej oraz niewielkiego parku.
  - Witaszyce – Jest to największa wieś w obrębie gminy, liczy sobie ok. 4 tys. mieszkańców. W roku 1870 uruchomiono tutaj pierwszy piec do wypału cegieł, a cegielnia z prawdziwego zdarzenia zaczęła działać w roku 1892. Dziś teren zakładu jest własnością „Cerabudu” i kontynuowana jest tu działalność przemysłowa. W niewielkiej odległości od cegielni, również pod koniec XIX w. powstała w Witaszycach cukrownia. Obecnie teren cukrowni należy do firmy „Pfeiffer & Langer”, a nowi właściciele w związku z wysokimi kosztami zaprzestali działalności produkcyjnej na terenie zakładu. O latach świetności zakładu przypomina

imponująca kolonia domów robotniczych zlokalizowana przy ul. Kolejowej, na południe od zakładu. Znajduje się tu kilka budynków willowych, bloki pracownicze oraz dom dyrektora cukrowni. Wszystkie te budynki pochodzą z lat 20-tych i 30-tych XX wieku. O latach przemysłowej świetności Witaszyc przypominają też tory kolei wąskotorowej. Wybudowana w roku 1902 linia prowadziła z Witaszyc do Komorza nad Prosną. Długość jej torów wynosiła łącznie 82km. Wykorzystywana była głównie do transportu węgla oraz buraków cukrowych. Linia ta nie jest eksploatowana od początku lat 90-tych XX w. Na terenie cukrowni znajdują się ciągle budynki związane z działalnością kolei, są to m.in. parowozownia oraz waga kolejowa. Na południe od terenu zakładu znajdują się pozostałości lokomotywowni i warsztatów naprawczych. W okolicy znajduje się też kilka budynków mieszkalnych pracowników kolejowych (przy ul. Zakrzewskiej oraz ul. Kolejowej). W latach 1940-42 powstała na terenie Witaszyc roszarnia lnu, która po rozbudowie w latach 1956-60 i 1983-85 była największym zakładem tego typu w Europie. Niestety w nowej sytuacji ekonomicznej po roku 1989 „Lenwit” upadł, a na zajmowanym przez zakłady rozległym terenie znalazły siedzibę liczne mniejsze przedsiębiorstwa. W północnej części wsi znajduje się pałac o formach neobarokowych i secesyjnych wybudowany w roku 1899 dla Willego Düuonga wg projektu berlińskiego architekta Ludwika Otte. W roku 1999 został on przejęty od ówczesnego właściciela, Instytutu Włókien Naturalnych, przez osobę prywatną. Odrestaurowany i wyremontowany spełnia dziś funkcję hotelowo-konferencyjną. Pałac umiejscowiony jest w parku krajobrazowym o powierzchni ok 5,5 ha założonym na początku XIX w. We wschodniej części parku zachował się stary dwór Gorzeńskich z końca XVIII w. Na jego wschodniej elewacji widnieją herby Bnińskich i Ohnesorgów. W roku 2006, w 200-lecie przyjazdu cesarza Napoleona do Polski, otwarto tu Muzeum Wojen Napoleońskich. W bezpośrednim sąsiedztwie parku i pałacu znajdują się liczne związane z nimi budynki. Przy al. Wolności nr 36 i 37 znajduje się kolejno rządcówka oraz budynek stajni i wozowni, obecnie zaadaptowane na mieszkanie i sklep. Przy ul. Kolejowej 1 znajduje się tzw. dom ogrodnika, a przy ul. Stawnej dom rybaka. W bezpośrednim sąsiedztwie dworu położony jest budynek z XIX tzw. stara poczta. W najbliższym sąsiedztwie pałacu zlokalizowany jest także kościół pw. Trójcy Świętej. Choć parafia powstała najprawdopodobniej jeszcze w XIII w. pierwsze wzmianki o niej pochodzą z roku 1424, a o działającej przy niej szkole z roku 1610. Kolejna świątynia powstała tu w roku 1566 staraniem Marianny z Opalińskich Jaskóteckiej. Obecny kościół wybudowany został w roku 1808 z fundacji Tymoteusza Gorzeńskiego. Jest to niewielka budowla klasycystyczna, jednonawowa, z wejściem między półkolumnami i późniejszą przybudówką przy zakrystii. Konsekwano go dopiero 1 X 2000 roku, w czasie jubileuszu 650-lecia Witaszyc. Wokół kościoła znajdował się cmentarz, po którym pozostały nieliczne nagrobki. Na teren kościelny prowadzi arkadowa brama z początku XIX w. Przy kościele znajduje się drewniana dzwonnica kryta namiotowym dachem gontowym. Na południe od kościoła znajduje się budynek plebanii z II poł. XIX w. Położony w niewielkiej odległości, w kierunku południowym, kościół pw. NMP Wniebowziętej powstał w latach 1927-59. Świątynie konsekrował kardynał Wyszyński w roku 1972. Między kościołami położony jest „stary” cmentarz założony w 1 ćw. XIX w. Nowy cmentarz został założony w północno-wschodniej części wsi przy ul. Cmentarnej w pierwszej połowie XX w. Przy ul. Szkolnej, w niewielkiej odległości od wspomnianego powyżej cmentarza, znajduje się piętrowy budynek szkoły z końca XIX w. wraz z pomieszczeniami gospodarczymi. Prowadząca w kierunku cukrowni ul. Kolejowa zabudowana jest licznymi domami pochodzącymi z początku XX w. Znaczna ilość

zachowanych budynków z początku wieku XX znajduje się także przy ul. Szkolnej i al. Wolności.

- Zakrzew – Dwupiętrowy pałac z roku 1866, postawiony w stylu neorenesansowym, w tzw. stylu królowej Anny znajduje się w centralnej części wsi, otoczony parkiem o powierzchni ok. 10 ha. Pałac zdobią elewacje z nietynkowanej cegły klinkierowej z elementami dekoracyjnymi wykonanymi w jasnym tynku, ozdobne szczyty oraz wieża w jednym narożniku. Od 1948 r. mieścił się w nim Dom Matki i Dziecka, przekształcony później w Dom Pomocy Społecznej. Obecnie przebywa w nim do 120 kobiet niepełnosprawnych intelektualnie. W roku 2005 pałac został zmodernizowany w celu dostosowania go do potrzeb rehabilitacji i terapii osób niepełnosprawnych. Bezpośrednio do otaczającego pałac parku przylega od strony północnej założenie folwarczne wraz z dwupiętrową rządcówką. Budynki folwarczne obecnie nie są wykorzystywane, z wyjątkiem rządcówki przeznaczonej na cele mieszkaniowe, i ulegają stopniowej degradacji. Z uwagi na ich solidną konstrukcję znaczna ich część znajduje się nadal w dość dobrym stanie. Przy drodze prowadzącej w kierunku na Witaszyczki znajdują się budynki niewielkiej kolonii mieszkalnej liczącej 4 czworaki. Oprócz wymienionych powyżej miejscowości na terenie gminy Jarocin zlokalizowana jest jeszcze znaczna ilość mniejszych wsi. Są to wsie Annapol, Bachorzew, Cząszczew, Dąbrowa, Kadziak, Kąty, Osiek, Prusy, Wilczyniec oraz Witaszyczki. Na ich terenie zachowała się w niewielkim stopniu zabudowa zagrodowa z końca XIX i początków XX wieku. Jednak w większości wypadków można mówić tutaj o pojedynczych budynkach lub zagrodach otoczonych przez współczesną zabudowę. Widoczny jest też znaczny ubytek substancji zabytkowej, w przypadku gdy budynki nie spełniają współczesnych standardów i ich miejsce zastępują nowe.<sup>15</sup>

Ostatnim elementem krajobrazu kulturowego gminy Jarocin są umiejscowione na jej terenie wsie, których zaczątkiem były zakładane w XIX w. folwarki. Można do nich zaliczyć Ciświcy, Hilarów oraz Stefanów. Dominującym punktem każdej z nich są zabudowania dawnego folwarku. W Ciświcy są one w znakomitym stanie, a na terenie folwarku prowadzona jest dalej produkcja. W gorszym stanie jest folwark w Stefanowie, na wschód od Goliny, jednak także tutaj folwark dalej jest wykorzystywany. Inna sytuacja jest w folwarku Hilarów, gdzie znaczna część budynków nie jest wykorzystywana i ulega stopniowej degradacji. Przy zabudowaniach folwarcznych znajdują się budynki kolonii mieszkalnych. W najmniej zmienionym stanie zachowana jest kolonia w Ciświcy, gdzie właściwie nie powstały nowe zabudowania. W Hilarowie i Stefanowie zabudowania dawnej kolonii mieszkalnej przemieszane są ze współczesną zabudową.

Ochrona krajobrazu kulturowego gminy na gruncie Gminnej Ewidencji Zabytków sprowadza się do wpisów dotyczących układów urbanistycznych i ruralistycznych. W Gminnej Ewidencji Zabytków gminy Jarocin ujęto 2 układy zabudowy urbanistycznej: w Jarocinie i w Mieszkwie. Układ urbanistyczny Jarocina wpisany został do rejestru zabytków (676/A z 1993-06-15; brak numeru z 1998-04-29). Układy ruralistyczne wsi: Cielcza, Golina, Radlin, Potarzyca, Roszków, Siedlemin, Wilkowyja i Witaszyce zostaną włączone do Gminnej Ewidencji Zabytków po zweryfikowaniu przebiegów ich granic przez Wielkopolskiego Wojewódzkiego Konserwatora Zabytków oraz włączeniu ich kart ewidencyjnych do Wojewódzkiej Ewidencji Zabytków.

<sup>15</sup> Anders P., 2007: Jarocin, Wyd. WBPiCAK, Poznań

Gminny Program Opieki nad Zabytkami gminy Jarocin na lata 2024-2027

I.p. [GEZ]	I.p. [wykaz kons.]	nazwa	miejsowość	czas powstania
1	-	UKŁAD URBANISTYCZNY	Jarocin	1257 r. - k. XIX w.
590	411	UKŁAD URBANISTYCZNY	Mieszków	XVIII w.

Tabela 2 Układy urbanistyczne w Gminnej Ewidencji Zabytków gminy Jarocin

I.p. [GEZ]	I.p. [wykaz kons.]	nazwa	miejsowość	czas powstania
468	354	UKŁAD RURALISTYCZNY	Cielcza	XIII - XIX w.
514	371	UKŁAD RURALISTYCZNY	Golina	1 ćw. XIV w. - XIX w.
684	462	UKŁAD RURALISTYCZNY	Radlin	k. XIII - XIX w.
648	446	UKŁAD RURALISTYCZNY	Potarzyca	XIV - XIX w.
724	473	UKŁAD RURALISTYCZNY	Roszków	XVI - XIX w.
749	476	UKŁAD RURALISTYCZNY	Siedlemin	XIII - XIX w.
824	494	UKŁAD RURALISTYCZNY	Wilkowyja	XIV - XIX w.
868	525	UKŁAD RURALISTYCZNY	Witaszyce	poł. XIII - XIX w.

Tabela 3 Układy ruralistyczne przewidywane o ujęciu w Gminnej Ewidencji Zabytków gminy Jarocin

### 5.3.3. Analizy krajobrazowe Gminy Jarocin ze szczególnym uwzględnieniem zasobów kulturowych

Na zlecenie Gminy Jarocin w ramach Programu Operacyjnego Pomoc Techniczna „Wsparcie rozwoju miast” opracowano analizy krajobrazowe ze szczególnym uwzględnieniem zasobów kulturowych. Opracowanie zostało dołączone do Gminnego Programu Opieki nad Zabytkami jako załącznik nr 1.

### 5.3.4. Zabytki ruchome

Zgodnie z art. 3 pkt 1 i 3 ustawy o ochronie zabytków i opiece nad zabytkami, zabytek „ruchomy”, to rzecz ruchoma, jej część lub zespół rzeczy ruchomych, będących dziełem człowieka lub związanych z jego działalnością, stanowiących świadectwo minionej epoki bądź zdarzenia, których zachowanie leży w interesie społecznym ze względu na posiadaną wartość historyczną, artystyczną lub naukową. W myśl art. 6 ust. 1 pkt 2 ww. ustawy, ochronie i opiece podlegają, bez względu na stan zachowania, zabytki ruchome będące w szczególności:

- a) dziełami sztuki plastycznych rzemiosła artystycznego i sztuki użytkowej, kolekcjami stanowiącymi zbiory przedmiotów zgromadzonych i uporządkowanych według koncepcji osób, które tworzyły te kolekcje,
- b) numizmatami oraz pamiątkami historycznymi, a zwłaszcza militariami, sztandarami, pieczęciami, odznakami, medalami i orderami,
- c) wytworami techniki, a zwłaszcza urządzeniami, środkami transportu oraz maszynami i narzędziami świadczącymi o kulturze materialnej, charakterystycznymi dla dawnych i nowych form gospodarki, dokumentującymi poziom nauki i rozwoju cywilizacyjnego,
- d) materiałami bibliotecznymi, o których mowa w art. 5 Ustawy o bibliotekach z dnia 27 czerwca 1997 r. (Dz. U. z 2019 r., poz. 1479),
- e) instrumentami muzycznymi,

- f) wytworami sztuki ludowej i rękodzieła oraz innymi obiektami etnograficznymi,
- g) przedmiotami upamiętniającymi wydarzenia historyczne bądź działalność wybitnych osobistości lub instytucji.

Ważnym obiektem o bogatym wystroju składającym się z wielu zabytków ruchomych jest kościół farny w Jarocinie p.w. św. Marcina (75/B/Ka z 1975 r.), w którym w ostatnich latach przeprowadzono kompleksową konserwację i restaurację wyposażenia obejmującą większość jego elementów zarówno ołtarzowych, jak i sztukatorskich uzupełniając ją malowaniem wewnątrz kościoła. Stan zachowania zabytków ruchomych w tym kościele można określić jako dobry i bardzo dobry.

Znaczącym kościołem w omówieniu problematyki zabytków ruchomych jest kościół parafialny p.w. Św. Walentego w Radlinie (81/B/Ka z 1975 r.) posiadający w swoim wnętrzu ponad 60 obiektów o wysokiej wartości zabytkowej i artystycznej. Większość obiektów w dostatecznym stanie zachowania. Najcenniejszym zabytkiem z wyposażenia kościoła jest nagrobek Opalińskich.

Interesujący różnorodny zespół zabytków ruchomych funkcjonuje w kościele parafialnym p.w. św. Andrzeja w Golinie (73/B/Ka z 1975 r.). Obecnie kościół jest wyremontowany na zewnątrz, trwają prace konserwatorskie wewnątrz kościoła.

Zespół wyposażenia i wystroju kościoła parafialnego p.w. św. Wawrzyńca w Mieszkowie (81/B/Ka z 1975 r.) obejmuje kilkadziesiąt głównie późnobarokowych obiektów. Zabytki z Mieszkowskiego kościoła charakteryzują się bardzo dobrym stanem zachowania, tworząc we wnętrzu prawie jednorodny zespół obiektów podkreślający urodę późnobarokowej świątyni.

Siedlemin – kościół parafialny p.w. Mikołaja Biskupa zespół wyposażenia i wystroju (85/B/Ka z 1975 r.). Do rejestru zabytków wpisano głównie zespół tabliczek wotywnych i sukienek - dzieł sztuki złotniczej kościoła prowincjonalnych warsztatów. Do zespołu należą też interesujące przykłady rzeźby z XVI i XVII w.

Witaszyce - kościół parafialny p.w. św. Trójcy - zespół wyposażenia i wystroju wpisany do rejestru zabytków (60/B/Ka z 1974 r.) razem 5 obiektów - skromny zespół obejmujący głównie sepulkralia.

We wszystkich tych kościołach istnieje potrzeba rozszerzenia i uzupełniania do wpisu rejestru zabytków. Poza rejestrem znajdują się całe zespoły wyposażenia jak przypadku jarocińskiej parafii p.w. Chrystusa Króla, gdzie nieobjętym wpisem jest cały wystrój powstały równocześnie z budową kościoła i wyposażenia, kościoła w Siedleminie, gdzie objęty wpisem do rejestru został jedynie zespół tabliczek wotywnych.

Jarocin - kościół parafialny p.w. Chrystusa Króla zespół wyposażenia i wystroju - wpisano zaledwie cztery obiekty pochodzące z czasów przed budową i wyposażeniem obecnej świątyni. Zabytki ruchome zachowane są w dobrym stanie.

Poza zabytkami wymagającymi rozszerzenia wpisów dla już wpisanych zespołów na terenie gminy istnieją ponadto zespoły wystroju i wyposażenia wewnątrz dotychczas niezawidencjonowane i nieobjęte wpisem do rejestru zabytków - w kościołach jednorodnie neogotyckie zespoły w Wilkowie wzbogacone są pojedynczymi starszymi zabytkami pochodzącymi z poprzednich świątyń i świadczącymi o historii parafii.



## Gminny Program Opieki nad Zabytkami gminy Jarocin na lata 2024-2027

Zespół wyposażenia o zróżnicowanym charakterze znajduje się w kościele w Potarzycy, zaś posiadający cechy modernizmu i symbolizmu charakterystyczne dla XX-lecia międzywojennego kiedy powstała miejscowa świątynia – kościół w Cielczy. Skromne elementy wyposażenia kościoła w Witaszycach wymagają przynajmniej zewidencjonowania.

Oprócz wystroju i wyposażenia wnętrz sakralnych na terenie gminy istnieją także interesujące przykłady dekoracji wnętrz rezydencjonalnych. Ich zespoły zostały także wpisane do rejestru zabytków. Zespołem o zupełnie odmiennym charakterze jest wyposażenie pałacu w Jarocinie – dawniej rezydencji rodu Radolińskich (78/B/Kaz 1975 r.)- 33 obiekty to głównie elementy stolarskie, których meblarskie zachowanie w większości są w dobrym stanie.

rejestr zabytków						
Miejscowość	Gmina	powiat	Obiekt	Nr rejestru	Data rejestru	ilość
Golina	Jarocin	jarociński	kościół p.w. św. Andrzeja Apostoła - wystrój i wyposażenie	358/B	07.02.1975	12
Golina	Jarocin	jarociński	kościół p.w. św. Andrzeja Apostoła - wystrój i wyposażenie	137/Wlkp/B	24.11.2008	34
Jarocin	Jarocin	jarociński	kościół p.w. św. Marcina - figura na cmentarzu	363/B	12.02.1975	1
Jarocin	Jarocin	jarociński	kościół p.w. św. Marcina - wystrój i wyposażenie	361/B	12.02.1975	53
Jarocin	Jarocin	jarociński	kościół p.w. Chrystusa Króla - wystrój i wyposażenie	362/B	12.02.1975	4
Jarocin	Jarocin	jarociński	pałac - wystrój	364/B	12.02.1975	22
Mieszków	Jarocin	jarociński	kościół p.w. św. Wawrzyńca - wystrój i wyposażenie	368/B	14.02.1975	10
Radlin	Jarocin	jarociński	kościół p.w. św. Walentego - wystrój i wyposażenie	372/B	14.02.1975	38
Siedlemin	Jarocin	jarociński	figura św. Wawrzyńca na skrzyżowaniu dróg w Siedleminie	375/B	14.02.1975	1
Siedlemin	Jarocin	jarociński	kościół p.w. św. Mikołaja - wystrój i wyposażenie	373/B	14.02.1975	5
Witaszyce	Jarocin	jarociński	kościół p.w. św. Trójcy - wystrój i wyposażenie	60/B/Ka	14.06.1974	0
Wilkowyja	Jarocin	jarociński	kościół p.w. św. Wojciecha - wystrój i wyposażenie	93/Wlkp/B	05.04.2007	17

Gminny Program Opieki nad Zabytkami gminy Jarocin na lata 2024-2027

rejestr zabytków						
Miejscowość	Gmina	powiat	Obiekt	Nr rejestru	Data rejestru	ilość
Witaszyce	Jarocin	jarociński	kościół p.w. św. Trójcy - wystroj i wyposażenie	342/B	14.06.1974	5

Tabela 4 Lista obiektów ruchomych wpisanych do rejestru zabytków

W Muzeum Parowozowni w Jarocinie, prowadzonym przez Towarzystwo Kolei Wielkopolskiej, znajduje się wiele zabytków związanych z kolejnictwem, m.in. historyczne pojazdy, urządzenia i przedmioty.

### 5.3.6. Zabytki archeologiczne

Na terenie gminy zlokalizowane jest 419 stanowisk archeologicznych. Gmina Jarocin planuje do końca roku 2027 wykonać stworzenie na podstawie tej ewidencji „Gminną Ewidencję Zabytków Archeologicznych”. Mapa z lokalizacją stanowisk stanowi załącznik nr 2 do opracowania.

Zasoby archeologiczne na terenie Gminy Jarocin przybierają różnorodną formę. Spośród zewidencjonowanych stanowisk najczęściej występuje śladów osadniczych z różnych kultur. Wiele ze stanowisk charakteryzuje się wielorodzajowością – w danym miejscu wykazano kilka form stanowiskowych. Poniżej znajduje się zestawienie tabelaryczne podsumowujące archeologiczne dziedzictwo kulturowe Gminy Jarocin w podziale na rodzaje stanowisk:

Rodzaj stanowiska	Liczba
Ślad osadniczy	95
Ślad osadniczy/punkt osadniczy	84
Osada	38
Punkt osadniczy	36
Osada/ślad osadniczy	35
Punkt osadniczy/ślad osadniczy/osada	22
Osada/punkt osadniczy	18
Cmentarzysko popielnicowe	15
Cmentarzysko ciałopalne	6
Cmentarzysko/cmentarz	5
Cmentarzysko szkieletowe	2
Grodzisko wklęsłe	2
Cmentarzysko/osada	2
Ślad osadniczy/cmentarzysko popielnicowe/punkt osadniczy	2
Cmentarzysko popielnicowe/ślad osadniczy	2
Punkt osadniczy/cmentarzysko ciałopalne	2
Piec garncarski	1
Cmentarzysko grobów skrzynkowych	1
Skarb srebrny	1
Konstrukcja drewniana	1

Gminny Program Opieki nad Zabytkami gminy Jarocin na lata 2024-2027

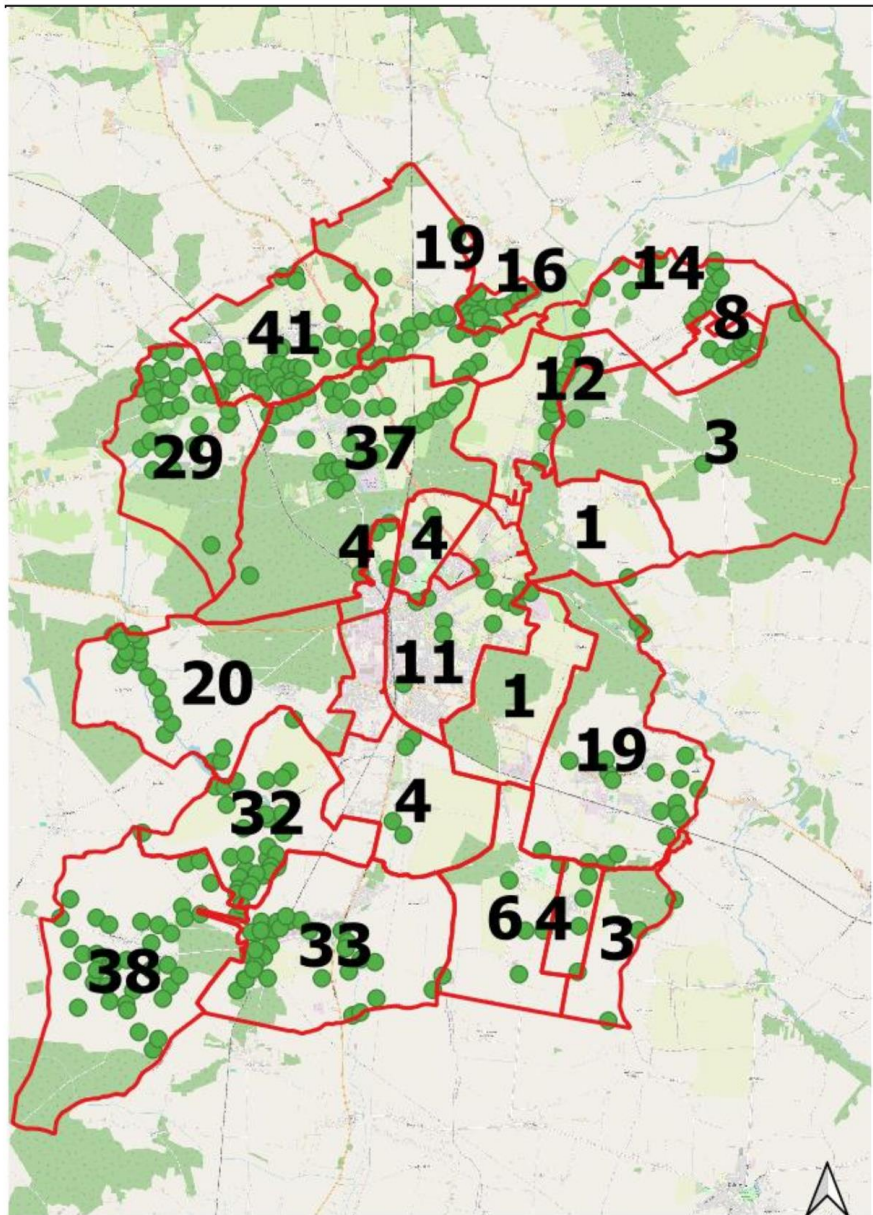
Mielerze	1
Grób szkieletowy	1
Obozowisko/ślad osadniczy	1
Pałac (rezydencja magnacka)	1
Strefa ścisłej ochrony konserwatorskiej układu urbanistycznego z historyczną zabudową	1
Punkt osadniczy/cmentarzysko ciałopalne	2
Grodzisko stożkowe/zamek ceglany	1
Obozowisko/osada	1
Grodzisko	1
Grodzisko pierścieniowe/punkt osadniczy	1
Brak danych o rodzaju stanowiska	40

*Tabela 5 Zestawienie stanowisk archeologicznych na terenie Gminy Jarocin na podstawie Spisu stanowisk archeologicznych, opracowanych na zleceni Gminy Jarocin w roku 2020*

Dokonując szczegółowej analizy pod względem przestrzennego zróżnicowania występowania zasobów dziedzictwa archeologicznego można wysunąć następujące wnioski:

1. Najmniejsze zagęszczenie zabytków archeologicznych znajduje się we wschodniej części gminy: w obrębach geodezyjnych miejscowości: Bachorzew (1), Witaszyczki (1), Tarce (3), na wschodnich obrzeżach miasta Jarocin – w południowo-wschodniej części gminy – w obrębach Roszkówko (3), Prusy (4) oraz Zakrzew (6).
2. W granicach miasta Jarocin znajduje się umiarkowana liczba zabytków archeologicznych – 23 stanowiska.
3. Obręby miejscowości, położonych na linii północno – północno-wschodniej – wschodniej charakteryzują się średnią liczbą stanowisk archeologicznych. Witaszyce (19), Wilkowyja (12), Łuszczanów (14), Kadziak (8), Kąty (16), Radlin (19)
4. Można zauważyć, iż zachodnia część gminy charakteryzuje się większym skupieniem stanowisk archeologicznych niż wschodnia. Także w zachodniej części występuje większość zabytków archeologicznych wpisanych do rejestru zabytków.
5. Największym skupiskiem stanowisk archeologicznych charakteryzuje się obręb geodezyjny miejscowości Mieszków (41), Potarzyca (38), Cielcza (37), Golina (33), Siedlemin (32), Cząszczew (29), Roszków (20).

Gminny Program Opieki nad Zabytkami gminy Jarocin na lata 2024-2027



Rysunek 1 Zróżnicowanie przestrzennego występowania stanowisk archeologicznych w podziale na jednostki pomocnicze Gminy Jarocin

Poniżej znajduje się tabela różnicująca stanowiska oraz ich kultury i ich chronologie, ukazujące różnorodność osadnictwa pradziejowego i historycznego.

Lp	MIEJSCOWOŚĆ	RODZAJE STANOWISK występujących w danej miejscowości	Przekrój kultury/chronologii
----	-------------	--	------------------------------

## Gminny Program Opieki nad Zabytkami gminy Jarocin na lata 2024-2027

1.	KĄTY	<ul style="list-style-type: none"> <li>- ślady osadnicze</li> <li>- osady</li> <li>- cmentarzysko popielicowe</li> <li>- punkty osadnicze</li> </ul>	<ul style="list-style-type: none"> <li>- kultura przeworska (okres wpływów rzymskich)</li> <li>- okres wczesnego średniowiecza</li> <li>- okres nowożytny</li> <li>- pradzieje</li> <li>- neolit</li> <li>- epoka kamienia</li> <li>- okres późnego średniowiecza</li> <li>- okres średniowiecza</li> <li>- kultura łużycka</li> </ul>
2.	MIESZKÓW	<ul style="list-style-type: none"> <li>- punkty osadnicze</li> <li>- ślady osadnicze</li> <li>- osady</li> <li>- cmentarzysko popielicowe</li> <li>- grodzisko wklęsłe</li> </ul>	<ul style="list-style-type: none"> <li>- okres wczesnego średniowiecza</li> <li>- okres późnego średniowiecza</li> <li>- kultura przeworska (okres wpływów rzymskich)</li> <li>- okres nowożytny</li> <li>- kultura łużycka</li> <li>- epoka kamienia</li> <li>- pradzieje</li> <li>- wczesna epoka brązu</li> <li>- kultura pucharów lejkowych</li> <li>- kultura amfor kulistych (neolit</li> </ul>
3.	RADLIN	<ul style="list-style-type: none"> <li>- punkty osadnicze</li> <li>- ślady osadnicze</li> <li>- skarb srebrny</li> <li>- cmentarzyska popielicowe</li> <li>- cmentarzysko</li> <li>- pałac (rezydencja magnacka)</li> <li>- osady</li> </ul>	<ul style="list-style-type: none"> <li>- okres nowożytny</li> <li>- pradzieje</li> <li>- okres późnego średniowiecza</li> <li>- okres nowożytny</li> <li>- wczesne średniowiecze (druga połowa XI w.)</li> <li>- kultura pomorska</li> <li>- kultura łużycka</li> <li>- kultura przeworska (okres wpływów rzymskich)</li> <li>- neolit</li> </ul>
4.	LISEW (częściowo na terenie Gminy Jarocin)	<ul style="list-style-type: none"> <li>- punkty osadnicze</li> <li>- ślady osadnicze</li> <li>- cmentarzysko popielicowe</li> </ul>	<ul style="list-style-type: none"> <li>- epoka kamienia</li> <li>- wczesna epoka brązu</li> <li>- kultura łużycka</li> <li>- okres wpływów rzymskich</li> <li>- okres nowożytny</li> <li>- pradzieje</li> </ul>
5.	ŁUSZCZANÓW	<ul style="list-style-type: none"> <li>- punkty osadnicze</li> <li>- ślady osadnicze</li> <li>- osada</li> </ul>	<ul style="list-style-type: none"> <li>- kultura łużycka</li> <li>- okres wpływów rzymskich</li> <li>- okres późnego średniowiecza</li> <li>- okres wczesnego średniowiecza</li> <li>- pradzieje</li> <li>- okres nowożytny</li> <li>- neolit</li> <li>- kultura amfor kulistych – neolit</li> <li>- kultura przeworska (okres późnolateński)</li> <li>- epoka kamienia</li> </ul>
6.	TARCE	<ul style="list-style-type: none"> <li>- mielerze</li> <li>- cmentarzysko popielicowe</li> <li>- punkty osadnicze</li> </ul>	<ul style="list-style-type: none"> <li>- okres nowożytny</li> <li>- kultura łużycka</li> <li>- okres wczesnego średniowiecza</li> </ul>
7.	OSIEK	<ul style="list-style-type: none"> <li>- cmentarzysko</li> <li>- osady</li> </ul>	<ul style="list-style-type: none"> <li>- kultura łużycka</li> <li>- kultura pomorska</li> <li>- okres wczesnego średniowiecza (VII – pocz. VIII w.)</li> </ul>
8.	OSIEK-CZAŚCZEW	<ul style="list-style-type: none"> <li>- punkty osadnicze</li> <li>- ślady osadnicze</li> </ul>	<ul style="list-style-type: none"> <li>- okres wczesnego średniowiecza</li> <li>- okres późnego średniowiecza</li> </ul>

## Gminny Program Opieki nad Zabytkami gminy Jarocin na lata 2024-2027

		<ul style="list-style-type: none"> <li>- osady</li> <li>- cmentarzysko</li> <li>- cmentarzysko popielicowe</li> <li>- grodzisko (wkłęsłe)</li> <li>- grób szkieletowy</li> </ul>	<ul style="list-style-type: none"> <li>- kultura łużycka</li> <li>- kultura przeworska</li> <li>- kultura pucharów lejkowych</li> <li>- okres nowożytny</li> <li>- wczesna epoka brązu</li> <li>- pradzieje</li> <li>- mezolit lub neolit</li> <li>- okres wpływów rzymskich</li> </ul>
9.	BACHORZEW	<ul style="list-style-type: none"> <li>- osada</li> <li>- cmentarzysko popielicowe</li> </ul>	<ul style="list-style-type: none"> <li>- kultura łużycka</li> </ul>
10.	CIELCZA	<ul style="list-style-type: none"> <li>- punkty osadnicze</li> <li>- ślady osadnicze</li> <li>- osada</li> <li>- cmentarzysko popielicowe</li> <li>- cmentarzysko ciałopalne</li> <li>- obozowisko</li> </ul>	<ul style="list-style-type: none"> <li>- okres nowożytny</li> <li>- kultura przeworska (okres wpływów rzymskich)</li> <li>- okres wczesnego średniowiecza</li> <li>- okres późnego średniowiecza</li> <li>- kultura amfor kulistych (neolit)</li> <li>- późny neolit</li> <li>- neolit</li> <li>- kultura łużycka</li> <li>- epoka kamienia</li> <li>- kultura pomorska</li> <li>- pradzieje</li> </ul>
11.	JAROCIN	<ul style="list-style-type: none"> <li>- punkty osadnicze</li> <li>- ślady osadnicze</li> <li>- osada</li> <li>- cmentarzysko popielicowe</li> <li>- cmentarzysko ciałopalne i szkieletowe</li> <li>- strefa ścisłej ochrony konserwatorskiej układu urbanistycznego z historyczną zabudową</li> <li>- grodzisko stożkowe</li> <li>- zamek ceglany</li> <li>- piec garncarski</li> <li>- konstrukcja drewniana</li> <li>- skarb srebrny</li> <li>- obozowisko</li> </ul>	<ul style="list-style-type: none"> <li>- epoka kamienia</li> <li>- pradzieje</li> <li>- okres wczesnego średniowiecza</li> <li>- okres późnego średniowiecza</li> <li>- okres nowożytny,</li> <li>- kultura łużycka</li> <li>- kultura przeworska (młodszy okres rzymski)</li> <li>- kultura pomorska</li> </ul>
12.	WILKOWYJA	<ul style="list-style-type: none"> <li>- punkty osadnicze</li> <li>- ślady osadnicze</li> <li>- osada</li> <li>- cmentarzysko popielicowe</li> <li>- cmentarzysko grobów skrzynkowych</li> </ul>	<ul style="list-style-type: none"> <li>- kultura łużycka</li> <li>- okres wczesnego średniowiecza</li> <li>- okres późnego średniowiecza</li> <li>- pradzieje</li> <li>- okres nowożytny</li> <li>- kultura przeworska (okres wpływów rzymskich)</li> <li>- epoka kamienia</li> <li>- kultura pucharów lejkowych (neolit)</li> <li>- kultura pomorska</li> </ul>
13.	KADZIAK	<ul style="list-style-type: none"> <li>- osady</li> </ul>	<ul style="list-style-type: none"> <li>- okres wczesnego średniowiecza</li> </ul>

## Gminny Program Opieki nad Zabytkami gminy Jarocin na lata 2024-2027

		<ul style="list-style-type: none"> <li>- ślady osadnicze</li> <li>- punkty osadnicze</li> </ul>	<ul style="list-style-type: none"> <li>- okres nowożytny</li> <li>- pradzieje</li> <li>- mezolit lub neolit</li> <li>- kultura pomorska (wczesny i środkowy okres lateński)</li> <li>- kultura przeworska (młodszy okres rzymski)</li> </ul>
14.	CIŚWICA (Jarocin)	<ul style="list-style-type: none"> <li>- osady</li> <li>- ślady osadnicze</li> <li>- punkty osadnicze</li> </ul>	<ul style="list-style-type: none"> <li>- kultura pucharów lejkowatych</li> <li>- pradzieje</li> <li>- neolit</li> <li>- kultura przeworska (okres wpływów rzymskich)</li> <li>- okres późnego średniowiecza</li> <li>- okres nowożytny</li> <li>- okres wczesnego średniowiecza</li> <li>- okres wpływów rzymskich</li> </ul>
15.	ŁUGI (Jarocin)	<ul style="list-style-type: none"> <li>- punkt osadniczy</li> <li>- cmentarzysko szkieletowe</li> </ul>	<ul style="list-style-type: none"> <li>- epoka kamienia</li> <li>- kultura amfor kulistych</li> </ul>
16.	SIEDLEMIN	<ul style="list-style-type: none"> <li>- punkty osadnicze</li> <li>- osady</li> <li>- ślady osadnicze</li> <li>- cmentarzysko ciałopalne (grobowów skrzynkowych)</li> <li>- cmentarzysko</li> </ul>	<ul style="list-style-type: none"> <li>- kultura przeworska (okres wpływów rzymskich)</li> <li>- okres wczesnego średniowiecza</li> <li>- okres późnego średniowiecza</li> <li>- okres nowożytny</li> <li>- kultura łużycka</li> <li>- okres wpływów rzymskich</li> <li>- średniowiecze</li> <li>- neolit (schyłkowy)</li> </ul>
17.	WITASZYCE	<ul style="list-style-type: none"> <li>- osady</li> <li>- ślady osadnicze</li> <li>- punkty osadnicze</li> <li>- cmentarzysko ciałopalne</li> </ul>	<ul style="list-style-type: none"> <li>- kultura przeworska</li> <li>- epoka kamienia</li> <li>- kultura łużycka</li> <li>- okres wczesnego średniowiecza</li> <li>- okres nowożytny</li> <li>- neolit</li> <li>- okres późnego średniowiecza</li> </ul>
18.	WOLA KSIĄŻĘCA (częściowo na terenie gminy Jarocin)	<ul style="list-style-type: none"> <li>- osady</li> <li>- ślady osadnicze</li> </ul>	<ul style="list-style-type: none"> <li>- okres wczesnego średniowiecza</li> <li>- kultura przeworska</li> </ul>
19.	WYSZKI (częściowo na terenie gminy Jarocin)	<ul style="list-style-type: none"> <li>- ślady osadnicze</li> </ul>	<ul style="list-style-type: none"> <li>- kultura przeworska</li> </ul>
20.	NOSKÓW (częściowo na terenie gminy Jarocin)	<ul style="list-style-type: none"> <li>- ślady osadnicze</li> </ul>	<ul style="list-style-type: none"> <li>- epoka kamienia</li> <li>- okres nowożytny</li> </ul>
21.	RUSKO (częściowo na terenie gminy Jarocin)	<ul style="list-style-type: none"> <li>- osady</li> <li>- ślady osadnicze</li> </ul>	<ul style="list-style-type: none"> <li>- kultura łużycka</li> <li>- okres nowożytny</li> </ul>
22.	SUCHORZEWKO (częściowo na terenie gminy Jarocin)	<ul style="list-style-type: none"> <li>- ślady osadnicze</li> <li>- osady</li> </ul>	<ul style="list-style-type: none"> <li>- kultura przeworska</li> <li>- okres późnego średniowiecza</li> <li>- okres wczesnego średniowiecza</li> </ul>

Gminny Program Opieki nad Zabytkami gminy Jarocin na lata 2024-2027

23.	POTARZYCA	<ul style="list-style-type: none"> <li>- punkty osadnicze</li> <li>- ślady osadnicze</li> <li>- osady</li> <li>- grodzisko</li> </ul>	<ul style="list-style-type: none"> <li>- okres nowożytny</li> <li>- kultura łużycka</li> <li>- okres późnego średniowiecza</li> <li>- okres wczesnego średniowiecza</li> <li>- kultura przeworska</li> <li>- pradzieje</li> <li>- okres wpływów rzymskich</li> </ul>
24.	GOLINA	<ul style="list-style-type: none"> <li>- osady</li> <li>- ślady osadnicze</li> <li>- punkty osadnicze</li> <li>- grodzisko pierścieniowe</li> <li>- cmentarzysko szkieletowe</li> </ul>	<ul style="list-style-type: none"> <li>- neolit (schyłkowy)</li> <li>- kultura łużycka</li> <li>- kultura przeworska (okres wpływów rzymskich)</li> <li>- okres późnego średniowiecza</li> <li>- okres wczesnego średniowiecza</li> <li>- okres nowożytny</li> <li>- wczesna epoka brązu</li> <li>- epoka kamienia</li> </ul>
25.	PRUSY	<ul style="list-style-type: none"> <li>- osady</li> <li>- ślady osadnicze</li> <li>- punkty osadnicze</li> </ul>	<ul style="list-style-type: none"> <li>- okres późnego średniowiecza</li> <li>- okres nowożytny</li> <li>- okres wczesnego średniowiecza</li> <li>- okres wpływów rzymskich</li> <li>- kultura łużycka</li> </ul>
26.	ZAKRZEW	<ul style="list-style-type: none"> <li>- punkty osadnicze</li> <li>- ślady osadnicze</li> </ul>	<ul style="list-style-type: none"> <li>- okres późnego średniowiecza</li> <li>- okres nowożytny</li> <li>- kultura łużycka</li> <li>- okres wpływów rzymskich</li> <li>- okres wczesnego średniowiecza</li> </ul>
27.	MAGNUSZEWICE	<ul style="list-style-type: none"> <li>- punkty osadnicze</li> </ul>	<ul style="list-style-type: none"> <li>- kultura łużycka</li> </ul>
28.	PRUSY	<ul style="list-style-type: none"> <li>- osady</li> <li>- ślady osadnicze</li> <li>- punkty osadnicze</li> </ul>	<ul style="list-style-type: none"> <li>- neolit</li> <li>- kultura łużycka</li> <li>- kultura przeworska</li> <li>- okres wczesnego średniowiecza</li> <li>- okres późnego średniowiecza</li> <li>- okres nowożytny</li> <li>- schyłek neolitu-wczesna epoka brązu</li> </ul>

Na zachód od wsi Golina, w odległości ok. 1,5 km, po zachodniej stronie linii kolejowej, znajduje się grodzisko pierścieniowate zwane „zamczyskiem”. Znajdują się tu pozostałości grodu, który istniał od poł. X w. i został zniszczony w czasie najazdu czeskiego w 1038 r. Od strony płn. grodzisko zostało częściowo zniszczone. Pozostał wał o dł. 60 m i wysokości do 3 m, porośnięty krzewami. Wewnątrz niego znaleziono ślady palisady, spalonej budowli z drewna dębowego i gruz ceglany. Na płn. od grodziska stwierdzono ślady wału spiętrzającego wodę pobliskiego strumyka, który umożliwiał zalanie całej doliny w razie niebezpieczeństwa.

W północnej części parku w Potarzycy zachowało się owalne grodzisko stożkowate o średnicy 40 m i wysokości wałów do 4,5 m. W jego północnej części odkryto pozostałości fundamentów średniowiecznej wieży mieszkalnej o podstawie 15 na 12 metrów i grubych na ok. 2 m murach z nieociosanych kamieni spojonych zaprawą wapienną.



Gminny Program Opieki nad Zabytkami gminy Jarocin na lata 2024-2027

W okolicach wsi Siedlemina odkryto nieznanego typu grobów z epoki rzymskiej, zaopatrzonych w nasypy nadziemne – czyli grobów o typie kurhanów. Popioły zmarłego w takich kurhanach nie są zebrane w naczyniu lub tym podobne, lecz są rozsypane – podobnie jak i całe wyposażenie zmarłego na drogę pośmiertną – na znacznej przestrzeni kilkunastu lub kilkudziesięciu metrów kwadratowych, a ponad tym usypany jest kurhan. Pochówek wyglądał w następujący sposób: palono zmarłego w ubiorze z całym wyposażeniem (z uzbrojeniem, z ozdobami) na stosie, a po dopaleniu się jego szczątków, wznoszono nad zgłiszczami, których nie ruszono z miejsca nasyp, najpierw z kamieni, a potem z ziemi. W okolicach Siedlemina podczas badań archeologicznych znaleziono m.in. również kilka monet rzymskich: denar Commodusa czy denar Faustyny. Odkryto również wiele zabytków z okresu słowiańskiego, czyli grodziskowego, gdzie w samym Siedleminie znane były 4 osady, a w jednej z nich m.in. dobrze zachowane szczątki pieca garncarskiego.<sup>16</sup>

Poniżej przedstawiono zestawienie stanowisk archeologicznych wpisanych do rejestru zabytków archeologicznych

Lp.	Miejscowość i nazwa	Obszar AZP	Nr stanowiska/obszar	Chronologia	Funkcja	Numer i data wpisu
1.	Cząszczew, stanowisko 2	61-32	84	średniowiecze	grodzisko	1466/A z 1973-09-27, 61/Wlkp/C z 2008-12-12
2.	Golina, stanowisko 1	63-33	35	średniowiecze	grodzisko	1474/A z 1973-09-28, 62/Wlkp/C z 2007-09-17
3.	Potarzyca	63-32		średniowiecze	grodzisko	1465/A z 1973-09-27, 63/Wlkp/C z 2007-09-17
4.	Siedlemin, stanowisko 2	62-33	17	średniowiecze	osada	1477/A z 1973-09-29, 65/Wlkp/Cz 2007-09-17
5.	Witaszyce	62-33		średniowiecze	kopiec	761/A z 1998-12-31
6.	Roszków	62-32	1		Cmentarzysko kultury łużyckiej	801/A z 1969-12-08, 64/Wlkp/C z 2012-08-28

Tabela 6 Wykaz zabytków archeologicznych wpisanych do rejestru zabytków

W przypadku stanowiska archeologicznego wpisanego do rejestru zabytków istnieje zakaz prowadzenia wszelkich prac ziemnych naruszających strukturę gruntu, a prace porządkowe prowadzone w jego obrębie wymagają uzgodnienia z właściwym miejscowo konserwatorem zabytków.

<sup>16</sup> Dr. J. Kostrzewski „Siedlemin i okolica pod względem archeologicznym”, 1917 r.

---

Gminny Program Opieki nad Zabytkami gminy Jarocin na lata 2024-2027

---

### 5.3.7. Zabytki w zbiorach muzealnych i innych

Największy zbiór zabytków z terenu gminy znajduje się w Muzeum Regionalnym w Jarocinie. Muzeum zlokalizowane jest w budynku Pałacu Radlińskich w Jarocinie. Pomysł zorganizowania placówki muzealnej narodził się w trakcie obchodów jubileuszu 700-lecia miasta. Z inicjatywy społecznej przygotowana została rocznicowa wystawa. Znaczna część zgromadzonych obiektów stała się załącznikiem zbiorów późniejszego muzeum.

Muzeum zlokalizowane było początkowo w Skarbczyku, w pozostałości średniowiecznej rezydencji właścicieli miasta. Po przeprowadzeniu niewielkich prac adaptacyjnych i urzędzeniu pierwszej ekspozycji, muzeum otwarto 22 lipca 1960 r. W początkowym okresie działalności ośrodek funkcjonował pod nazwą: Muzeum Etnograficzne.

W 1971 r. zmieniono nazwę instytucji na Muzeum Regionalne. Przyjęto, że działalnością swoją obejmie teren ówczesnego powiatu jarocińskiego i gromadzić będzie zbiory z zakresu archeologii, etnografii, sztuki i historii. Wraz z nadaniem w 1973 r. statutu i założeniem ksiąg inwentarzowych placówka stała się profesjonalną instytucją muzealną.

Skarbczyk stanowił siedzibę muzeum przez niemal 30 lat. Ciasne pomieszczenia poważnie ograniczały jednak działalność muzeum. Trudne warunki lokalowe oraz pogarszający się stan budynku Skarbczyka przyspieszyły decyzję o przeniesieniu zbiorów do odrestaurowanego ratusza. Na siedzibę muzeum zaadaptowano obszerne pomieszczenia dawnego strychu.

Od roku 2022 Muzeum Regionalne zmieniło swoją siedzibę na Pałac Radolińskich, zlokalizowany w jarocińskim parku. Dziś funkcjonuje tam m.in. wystawa stała „Z przeszłości Ziemi Jarocińskiej”, wystawa z czasów PRL czy Inicjatywa SOWA.

### 5.3.8. Dziedzictwo niematerialne

Wieś Golina jest znana ze „snutek golińskich” – podobnych do koronek białych haftów na tiulu i płótnie. Wykonuje się je „przesnuwając” atłasowe nici na tkaninie, po czym wycinane są partie niezahaftowane lub wykłuwane patyczkiem dziurki, by uzyskać efektowne prześwity. Etnografowie wywodzą je od koronek renesansowych. Dawniej były one bardziej popularne, głównie za sprawą Heleny Moszczeńskiej (1862 – 1950), żony ostatniego dziedzica Golicy. Zachęcała ona kobiety i dziewczęta do uprawiania tej sztuki, a najlepsze dzieła wysyłała na wystawy (zdobyły one m.in. złoty medal na Powszechnej Wystawie Krajowej w Poznaniu w 1929 r.). 3 lutego 2022 Snutka Golińska została wpisana na Krajową listę niematerialnego dziedzictwa kulturowego.

Snutka Golińska to haft tradycyjnie wyszywany białymi nićmi na białym płótnie. Na początku hafciarka rysuje wzór na papierze, następnie przenosi go za pomocą kalki na tkaninę, fastryguje wszystkie motywy wzoru i zaczyna nasnuwać między nimi nitki zwane snutkami. Dopiero po tym przystępuje do haftowania. Większość motywów ma swoje nazwy np. najdrobniejszy element to pęczek, dziurki zwykle tworzą krawędzie serwetek. Kiedy hafciarka kończy wyszywanie, pierze serwetkę i przystępuje do wycinania płótna spod snutek - nitek łączących motywy. Dzięki temu powstaje ażurowe, niezwykle delikatne dzieło. Ostatnim etapem pracy jest ponowne wypranie serwetki, wykrochmalenie i rozciągnięcie na deseczce. Po tym zabiegu serwetka jest skończona.

Gminny Program Opieki nad Zabytkami gminy Jarocin na lata 2024-2027



Rysunek 2 Snutka Golińska, źródło: www.nikidw.edu.pl, dostęp: 12.07.2023 r.

W 2006 roku wydano książkę „Legends of Jarocin Land”, która jest zbiorem legend i opowieści z terenu Ziemi Jarocińskiej. Zawiera takie opowieści jak: Jak powstał Jarocin, O podziemnym tunelu i umowie z diabłem, Krzyż za miastem, Wieczne źródło w tumidajskich lasach, O cudownym witaszyckim obrazie Matki Bożej, Cygański mostek, O złotym cielcu, ciotach i rycerzu w zbroi, Cioty z Cielczy, O Rochu, co przechadza się wokół cmentarza, "Chabędy, Jak powstał gród Mieszków, Samotne drzewo w Zakrzewie, Jak powstała Golina, Historia obrazu i golińskiego kościoła, Legenda o wzgórzu w Potarzycy, Legenda o Siedleminie, O Maćku Siedlemińskim, Dlaczego wiatrak w Łuszczanowie jest zniszczony.

Ustawa z dnia 28 marca 1933 r. o grobach i cmentarzach wojennych definiuje grób wojenny jako grób i miejsce spoczynku: 1) poległych w walkach o niepodległość i zjednoczenie Państwa Polskiego; 2) osób wojskowych, poległych lub zmarłych z powodu działań wojennych, bez względu na narodowość; 3) sióstr miłosierdzia i wszystkich osób, które, wykonując zleczone im czynności przy jakiegokolwiek formacji wojskowej, poległy lub zmarły z powodu działań wojennych; 4) jeńców wojennych i osób internowanych; 5) uchodźców z 1915 r.; 6) osób wojskowych i cywilnych, bez względu na ich narodowość, które straciły życie wskutek represji okupanta niemieckiego albo sowieckiego od dnia 1 września 1939 r.; 7) ofiar niemieckich i sowieckich obozów, w tym cmentarzyska ich prochów; 8) osób, które straciły życie wskutek walki z narzuconym systemem totalitarnym lub wskutek represji totalitarnych lub czystek etnicznych od dnia 8 listopada 1917 r. do dnia 31 lipca 1990 r.

W Gminie Jarocin zewidencjonowano następujące groby wojenne, zgodnie z poniższym wykazem:

Miejscowość	Rodzaj grobu	Lokalizacja	Lokalizacja - współrzędne
Jarocin	Mogiła zbiorowa – Grób Powstańców Wielkopolskich	CMENTARZ RZYMSKOKAT. / ul. Aleja Niepodległości 39	Sektor 12, rząd 1, nr 1 / 51°58'21"N 17°29'19.68"E

Gminny Program Opieki nad Zabytkami gminy Jarocin na lata 2024-2027

Jarocin	Kwatera wojenna – Kwatera Żołnierzy Zmarłych w czasie wojny polsko-bolszewickiej	CMENTARZ RZYMSKOKAT. / ul. Aleja Niepodległości 39	Sektor 8, rząd 26, nr 3, 2, 1; rząd 25, nr 3, 2; rząd 24, nr 3, 2; rząd 23, nr 4, 3, 2; rząd 22, nr 4, 3, 2; rząd 21, nr 4, 3, 2; rząd 20, nr 4, 3, 2; rząd 19, nr 4, 3, 2/51°58'19.56"N 17°29'21.5"E
	Mogiła zbiorowa – Mauzoleum Żołnierzy Poległych w II wojnie światowej	CMENTARZ RZYMSKOKAT. / ul. Aleja Niepodległości 39	W pobliżu wejścia od strony cmentarza komunalnego. / 51°58'17.4"N 17°29'14.64"E
Jarocin	Mogiła zbiorowa – Mauzoleum Żołnierzy poległych w II wojnie światowej	CMENTARZ RZYMSKOKAT. / ul. Aleja Niepodległości 39	W pobliżu wejścia od strony cmentarza komunalnego. / 51°58'17.4"N 17°29'14.64"E
Jarocin	Grób indywidualny – Grób księdza Ignacego Niedźwiedzińskiego	CMENTARZ RZYMSKOKAT. / ul. Aleja Niepodległości 39	Sektor 5, rząd 2, nr 17 / 51°58'18.48"N 17°29'15"E
Jarocin	Grób indywidualny – Grób Maxa Schlabsa	CMENTARZ RZYMSKOKAT. / ul. Aleja Niepodległości 39	Sektor 1, rząd 9, nr 22 / 51°58'18.12"N 17°29'21.12"E
Golina	Grób indywidualny – Grób powstańca wielkopolskiego Andrzeja Paryska	CMENTARZ PRZYKOŚCIELNY RZYMSKOKAT. / ul. Księdza Szczepana Toboły 1	Przy ścieżce na wschód od sanktuarium. / 51°54'48.96"N 17°28'31.8"E
Mieszków	Mogiła zbiorowa – Grób poległych w II wojnie światowej	CMENTARZ RZYMSKOKAT. / ul. Poznańska	W centralnej części, po prawej stronie krzyża. / 52°1'59.88"N 17°27'30.24"E
Potarzyca	Mogiła zbiorowa – Grób Powstańców Wielkopolskich i Pomnik ofiar II wojny światowej	CMENTARZ RZYMSKOKAT. / ul. Siedleńska	W centrum cmentarza, przy głównej alei. / 51°54'43.2"N 17°25'26.4"E
Siedlemin	Grób indywidualny – Grób powstańca wielkopolskiego Feliksa Łabędzkiego	CMENTARZ RZYMSKOKAT. / ul. Główna	Na końcu głównej alejki. / 51°56'17.16"N 17°27'48.6"E
Siedlemin	Grób indywidualny – Grób Stanisława Gałczyńskiego	CMENTARZ RZYMSKOKAT. / ul. Główna	Przy pd.-wsch. krańcu poprzecznej alei poprowadzonej przez środek cmentarza. / 51°56'15.72"N 17°27'47.88"E

Tabela 7 Lista grobów wojennych

W Jarocinie zewidencjonowano następujące miejsca pamięci:

Gmina	Miejscowość	Rodzaj	Lokalizacja	Lokalizacja - współrzędne
-------	-------------	--------	-------------	---------------------------

Gminny Program Opieki nad Zabytkami gminy Jarocin na lata 2024-2027

Jarocin	Tablica pamiątkowa Powstańców Wielkopolskich	OGRODZENIE KOŚCIOŁA PAR. P.W. ŚW. MARCINA / ul. Księdza Kardynała Stefana Wyszyńskiego / ul. Rynek	51°58'22.08"N 17°30'5.76"E
Jarocin	Tablica pamiątkowa Powstańców Wielkopolskich	FRONTOWA ŚCIANA WARTOWNI KOSZAR / ul. Wojska Polskiego 71	51°57'41.76"N 17°30'45.72"E
Jarocin	Głaz pamiątkowy Powstańców Wielkopolskich	PLAC APELOWY KOSZAR / ul. Wojska Polskiego 71	51°57'41.76"N 17°30'42.48"E
Jarocin	Tablice pamiątkowe absolwentów szkoły	PARTER I LICEUM OGÓLNOKSZTAŁCĄCEGO IM. T. KOŚCIUSZKI / ul. Tadeusza Kościuszki 31	51°58'9.48"N 17°29'52.44"E
Jarocin	Płyta pamiątkowa Powstańców Wielkopolskich	SKWER PRZED BUDYNKIEM STAROSTWA / ul. Aleja Niepodległości 10 i 12	51°58'21.72"N 17°29'51"E
Jarocin	Tablica pamiątkowa Powiatowej Rady Ludowej	ŚCIANA BUDYNKU D. HOTELU „VICTORIA” / ul. Księdza Kardynała Stefana Wyszyńskiego 4	51°58'23.52"N 17°30'2.88"E
Jarocin	Głaz pamiątkowy poległych w II wojnie światowej	PARK IM. MAJORA ZBIGNIEWA HR. OSTROROGA – GORZEŃSKIEGO	51°58'5.16"N 17°30'15.12"E
Jarocin	Tablica pamiątkowa Powstańców Wielkopolskich	FRONTOWA ŚCIANA DWORCA KOLEJOWEGO / ul. Dworcowa 1	51°58'8.4"N 17°29'40.56"E
Jarocin	Tablica pamiątkowa Sybiraków	PRZEDSIÓNEK KOŚCIOŁA PAR. P.W. CHRYSYUSA KRÓLA / ul. Ignacego Paderewskiego 9	51°58'13.44"N 17°29'54.56"E
Jarocin	Głaz pamiątkowy nauczycieli poległych w II wojnie światowej	PRZED SZKOŁĄ PODSTAWOWĄ NR 2 W JAROCINIE / ul. Aleja Niepodległości 8	51°58'22.08"N 17°29'53.52"E
Jarocin	Tablica pamiątkowa skautów	FRONTOWA ŚCIANA DOMU / ul. Wrocławska 23	51°58'13.08"N 17°30'2.52"E
Jarocin	Tablica pamiątkowa Jana Majerowicza	FRONTOWA ŚCIANA DOMU / ul. Gołębia 3	51°58'22.08"N 17°30'2.16"E
Jarocin	Tablica pamiątkowa Kazimierza Barwickiego	OGRODZENIE KOŚCIOŁA PAR. P.W. ŚW. MARCINA / ul. Księdza Kardynała Stefana Wyszyńskiego / ul. Rynek	51°58'22.08"N 17°30'6.12"E

Gminny Program Opieki nad Zabytkami gminy Jarocin na lata 2024-2027

Jarocin	Tablica pamiątkowa uczestników walk z komunizmem i faszyzmem	FRONTOWA ŚCIANA D. SZKOŁY EWANGELICKIEJ / ul. Tadeusza Kościuszki 25	51°58'14.52"N 17°29'52.44"E
Jarocin	Głazy pamiątkowe „Solidarności”	POD JESIONEM PRZY OGRODZENIU KOŚCIOŁA / ul. Księdza Kardynała Stefana Wyszyńskiego	51°58'23.16"N 17°30'3.96"E
Jarocin	Krzyż Martyrologii	SKWER PRZY SKRZYŻOWANIU Z UL. HARCERSKĄ / ul. Żwirki i Wigury	51°58'45.12"N 17°31'4.08"E
Jarocin	Tablica pamiątkowa Kazimierza Barwickiego	FRONTOWA ŚCIANA DOMU / ul. Wrocławska 12	51°58'14.88"N 17°30'3.24"E
Jarocin	Płyta pamiątkowa Pelagii Niewrzędowskiej	Przy Rondzie im. Prezydenta Lecha Kaczyńskiego.	51°57'23.04"N 17°31'5.16"E
Jarocin	Obelisk Pamiątkowy Harcerstwa	Plac Prof. Józefa Klinkowskiego.	51°58'7.32"N 17°30'2.88"E
Jarocin	Głaz Pamiątkowy Braci Kaniewskich	Przy Rondzie im. Braci Kaniewskich.	51°57'52.2"N 17°30'25.56"E
Jarocin	Tablica pamiątkowa Józefa Rosady i Stanisława Pawlaka	Przy ulicy, na wysokości cmentarza komunalnego. / ul. Aleja Niepodległości	51°58'14.16"N 17°29'8.16"E
Jarocin	Tablica pamiątkowa Floriana Roszaka	FRONTOWA ŚCIANA DOMU / ul. Tadeusza Kościuszki 65	51°57'53.64"N 17°29'57.12"E
Jarocin	Tablica pamiątkowa protestu w obronie mowy polskiej	FRONTOWA ŚCIANA RATUSZA / ul. Rynek 1	51°58'19.92"N 17°30'5.04"E
Jarocin	Tablica pamiątkowa księdza Ignacego Niedźwiedzińskiego	ŚCIANA KOŚCIOŁA PAR. P.W. ŚW. MARCINA / ul. Księdza Kardynała Stefana Wyszyńskiego 3	51°58'22.8"N 17°30'5.76"E
Jarocin	Pomnik przywódcy okręgi VI Powstania Wielkopolskiego majora Zbigniewa hr. Ostroróg-Gorzeńskiego, Franciszka Basińskiego – pierwszego burmistrza po odzyskaniu niepodległości, Feliksa Łabędzkiego – pierwszego poległego z okolic Jarocina, Bronisława Kirchnera – organizatora Rady Żołnierskiej w tutejszych koszarach i Jana Pawlickiego – kwatermistrza oddziałów jarocińskich.	Park im. Mjr. Zbigniewa hr. Ostroroga-Gorzeńskiego	51°58'5.531"N 17°30'15.362"E
Jarocin	Tablica pamiątkowa bohaterów Ziemi Jarocińskiej związanych z wydawaniem i kolportowaniem	Na OGRODZENIE KOŚCIOŁA PAR. P.W. ŚW. MARCINA /	51°58'22.08"N 17°30'5.76"E

Gminny Program Opieki nad Zabytkami gminy Jarocin na lata 2024-2027

		gazety konspiracyjnej „Dla Ciebie, Polsko”	ul. Księdza Kardynała Stefana Wyszyńskiego / ul. Rynek	
Jarocin		Tablica pamiątkowa poświęcona czterem członkom organizacji antykomunistycznej „Skrusz Kajdany”	I LICEUM OGÓLNOKSZTAŁCĄCEGO IM. T. KOŚCIUSZKI / ul. Tadeusza Kościuszki 31	51°58'9.48"N 17°29'52.44"E
Jarocin		Tablica pamiątkowa upamiętniająca 100-lecie pierwszej polski matury w Jarocinie	I LICEUM OGÓLNOKSZTAŁCĄCEGO IM. T. KOŚCIUSZKI / ul. Tadeusza Kościuszki 31	51°58'9.48"N 17°29'52.44"E
Jarocin		Skwer pamięci o ofiarach II wojny światowej	ul. Wrocławska 51	51°57'59.406"N 17°30'5.067"E
Mieszków		Tablica pamiątkowa gen. Stanisława Taczaka	ŚCIANA DWORU W MIESZKOWIE / ul. Dworcowa 10	52°1'20.64"N 17°27'41.76"E
Mieszków		Pomnik gen. Stanisława Taczaka	Skwer na rynku. / ul. Rynek	52°1'25.32"N 17°27'50.04"E
Tarce		Głaz pamiątkowe Zbigniewa Ostroroga-Gorzeńskiego	Przy bramie wjazdowej do pałacu.	52°0'2.52"N 17°35'32.64"E
Wilkowyja		Tablice pamiątkowe ofiar II wojny światowej	FRONTOWA ŚCIANA KAPLICY NA CMENTARZU RZYMSKOKAT. / ul. Piaskowa	52°0'25.2"N 17°32'42.36"E
Wilkowyja		Tablice pamiątkowe Powstańców Wielkopolskich	FRONTOWA ŚCIANA KAPLICY NA CMENTARZU RZYMSKOKAT. / ul. Piaskowa	52°0'25.2"N 17°32'42.72"E
Witaszyce		Obelisk pamiątkowy ofiar II wojny światowej	CMENTARZ RZYMSKOKAT. / ul. Kolejowa	51°56'24.36"N 17°33'43.92"E
Witaszyce		Głaz pamiątkowy poległych w latach 1914-1920, 1939-1945 i 1946	SKWER KAZIMIERZA TOMASZA BARWICKIEGO W WITASZYCACH / ul. Aleja Wolności / ul. Kolejowa	51°56'30.48"N 17°33'45.36"E

Tabela 8 Lista obiektów pamięci narodowej

#### 5.4. Zabytki objęte prawnymi formami ochrony

##### 5.4.1. Zabytki wpisane do rejestru zabytków

Do rejestru zabytków wpisano 23 najcenniejsze obiekty lub zespoły z terenu miasta, co stanowi ok. 15,97% ogółu zabytkowych budynków w Jarocinie. Do rejestru zabytków wpisano 19 najcenniejszych obiektów z terenów wiejskich, czyli 6,2% zewidencjonowanych zabytków, objętych gminą ewidencją zabytków.

Poniżej przedstawiono zestawienie obiektów z terenu Gminy Jarocin, wpisanych do rejestru zabytków:

Gminny Program Opieki nad Zabytkami gminy Jarocin na lata 2024-2027

Miejscowość	Nazwa	Czas pochodzenia	Wpis do rejestru zabytków	Stan zachowania oraz sposób użytkowania
Cielcza	kościół par. pw. św. Małgorzaty	1911	1011/Wlkp/A z 28.10.2016	Budynek zachował bryłę, ceglane elewacje, w dobrym stanie technicznym, Użytkowany w celach sakralnych w religii chrześcijańskiej.
	dawny cmentarz przy kościele		1011/Wlkp/A z 28.10.2016	Zachowany w dobrym stanie. Nie pełni funkcji pierwotnej.
Golina	kościół parafialny pw. św. Andrzeja, drewn.	2 poł. XVIII	618 z 15.03.1991;	Zachowana bryła, dyspozycja i wystrój elewacji, wnętrze i wyposażenie. Kościół w dobrym stanie technicznym. Użytkowany w celach sakralnych w religii chrześcijańskiej.
	dzwonnica, drewniana		618 z 15.03.1991;	Zachowana bryła, dyspozycja i wystrój elewacji. Użytkowana zgodnie z przeznaczeniem.
	park dworski	k. XVIII	250/Wlkp/A z 10.10.2005.	Park zachowany, z czytelnymi podstawowymi elementami. Zaniedbany. Zamknięty dla odwiedzających.
Jarocin	układ urbanistyczny		676 A z 15.06.1993 r.	Historyczny układ urbanistyczny Jarocina jest czytelny w tkance miasta. W centrum zachował się czworoboczny rynek z sześcioma wlotami ulicznymi oraz ulicami obwodowymi, które ujawniają bieg dawnych obwarowań. W północno-wschodniej części miejscowości zachowała się dawna siedziba właścicieli.
	kościół par. pw. św. Marcina	1610, 1773-1775	130/31 AK z 11.III.1931 oraz 555/A z 22.02.1991 r.	Kościół zachował oryginalną bryłę z nawarstwieniami historycznymi. Kościół w dobrym stanie technicznym. Użytkowany w celach sakralnych w religii chrześcijańskiej.
	kościół ewang., ob. rzym.-kat. fil. pw. św. Jerzego	1843, 1877	150/Wlkp/A z 19.12.2003	Kościół zachował oryginalną bryłę z nawarstwieniami historycznymi. Kościół w dobrym stanie technicznym. Użytkowany w celach sakralnych w religii chrześcijańskiej.
	cmentarz kościelny		150/Wlkp/A z 19.12.2003	Nekropolia nieczynna.



## Gminny Program Opieki nad Zabytkami gminy Jarocin na lata 2024-2027

	zespół cmentarza ewangelickiego, ul. Zaciszna 1 - cmentarz, 2 poł. XVIII- pocz. XX - kaplica cmentarna, pocz. XX; - dom grabarza z budynkiem gospodarczym, pocz. XX w.; - ogrodzenie, mur./drewn., z furtami i bramą główną, mur./met., pocz. XX w.;		854/Wlkp/A z 12.12.2011	Nieczynna nekropolia popadła w ruinę. Teren jest zakrzewiony, porośnięty samosiewem. Dawny układ alejek jest nieczytelny. Większość nagrobków jest zniszczona. Z niektórych pozostały jedynie fundamenty, nieliczne da się jeszcze odczytać. Kaplica zachowała oryginalną historyczną bryłę oraz dekorację architektoniczną utrzymaną w stylu neogotyckim. Nieużytkowana popada w ruinę. Brama główna zachowała oryginalną historyczną bryłę oraz dekorację architektoniczną utrzymaną w stylu neogotyckim.
	Plebania	1857	998/A z 11.03.1970;	Plebania zachowała oryginalną bryłę z nawarstwieniami historycznymi. W bardzo dobrym stanie technicznym i estetycznym. Stanowi siedzibę proboszcza parafii.
	Ratusz	1799-1804	10/64 z 31.10.1964;	Ratusz zachował oryginalną bryłę z nawarstwieniami historycznymi. Obiekt do czasów współczesnych przetrwał bez większych zmian w swej formie z 1907 r. Wnętrze całkowicie przebudowane. Odnowiony w roku 2023. Pełni siedzibę władz miejskich.
	Budynek dworca, ul. Dworcowa	1889-1890	863/Wlkp/A z 4.06.2012	Budynek dworca zachował oryginalną bryłę i artykulację elewacji a także ciekawy wystój holu głównego; wnętrze częściowo przebudowane. Pełni funkcję zgodną z przeznaczeniem.
	Dom, ul. gen. Hallera 12	1908	704/A z 18.11.1994;	Budynek zachował oryginalną bryłę oraz wystój elewacji. Przyziemie przebudowane. W dobrym stanie technicznym i estetycznym. Pełni funkcje mieszkalną.
	Dom, Rynek 3	I poł. XIX w.	976/A z 6.03.1970	Budynek zachował oryginalną bryłę oraz wystój elewacji. Przyziemie przebudowane. W dobrym stanie technicznym i estetycznym. Pełni funkcje

## Gminny Program Opieki nad Zabytkami gminy Jarocin na lata 2024-2027

				usługową (na parterze) i mieszkalną (na piętrze).
Dom, Rynek 5	I poł. XIX w.	977/A z 6.03.1970		Budynek zachował oryginalną bryłę oraz wystój elewacji. Przyziemie przebudowane. W dobrym stanie technicznym i estetycznym. Pełni funkcje usługową (na parterze) i mieszkalną (na piętrze).
Dom, Rynek 6	XIX/XX	725/A z 26.02.1996		Budynek zachował oryginalną bryłę oraz wystój elewacji. Przyziemie przebudowane. Pełni funkcje usługową (na parterze) i mieszkalną (na piętrze). Wymaga prac restauratorskich.
Dom, Rynek 8	I poł. XIX w.	978/A z 6.03.1970		Budynek zachował oryginalną bryłę oraz wystój elewacji. Przyziemie przebudowane. W dobrym stanie technicznym i estetycznym. Pełni funkcje usługową (na parterze) i mieszkalną (na piętrze).
Dom, Rynek 9	I poł. XIX w.	979/A z 6.03.1970		Budynek zachował oryginalną bryłę oraz wystój elewacji. Przyziemie przebudowane. W dobrym stanie technicznym i estetycznym. Pełni funkcje usługową (na parterze) i mieszkalną (na piętrze).
Dom z oficynami, Rynek 12	XIX/XX	717/A z 15.11.1995		Budynek zachował oryginalną bryłę oraz wystój elewacji. Przyziemie przebudowane. W dobrym stanie technicznym i estetycznym. Pełni funkcje usługową (na parterze) i mieszkalną (na piętrze).
Dom, Rynek 13	I poł. XIX w.	980/A z 6.03.1970		Budynek zachował oryginalną bryłę oraz wystój elewacji. Przyziemie przebudowane. W dobrym stanie technicznym i estetycznym. Pełni funkcje usługową (na parterze) i mieszkalną (na piętrze).
Dom, Rynek 15	I poł. XIX w.	981/A z 6.03.1970		Budynek zachował oryginalną bryłę oraz częściowy wystój elewacji. Przyziemie przebudowane. W dobrym stanie technicznym i estetycznym. Pełni funkcje usługową (na parterze) i mieszkalną (na piętrze).

## Gminny Program Opieki nad Zabytkami gminy Jarocin na lata 2024-2027

Dom, Rynek 20	XIX/XX	736/A z 12.09.1997	Budynek zachował oryginalną bryłę oraz częściowy wystój elewacji. Przyziemie przebudowane. W dobrym stanie technicznym i estetycznym. Pełni funkcje usługową (na parterze) i mieszkalną (na piętrze).
Hotel „Pod Złotą Kulą”, ob. PKO, Rynek 24	2 poł. XIX, 1904	219/Wlkp/A z 16.03.2005	Budynek o zachowanej bryle oraz wystroju elewacji z początku XX w. Po remoncie kapitalnym. Plebania zachowało oryginalną bryłę z nawarstwieniami historycznymi. Pełni siedzibę banku.
Dom, ul. Śródmiejska 6	pocz. XX	737/A z 16.09.1997	Budynek zachował oryginalną bryłę, dyspozycję i dekoracje elewacji. Wymaga prac renowacyjnych. Pełni funkcje usługową (na parterze) i mieszkalną (na piętrze).
Dom Katolicki św. Józefa, ul. Świętego Ducha 20	1904	155/Wlkp/A z 3.02.2004;	Zachował oryginalną bryłę i wystój elewacji. Znaczne przekształcenia wnętrz. Pełni siedzibę księży z parafii św. Marcina.
Dom, ul. Świętego Ducha 24	I poł. XIX w	500/A z 11.12.1987	Budynek zachował oryginalną bryłę i wystój elewacji, łącznie ze stolarką, jednak detal architektoniczny wykonany w tynku jest zdegradowany. Pełni funkcje usługową i mieszkalną.
Pałac w zespole pałacowym, ul. Wojska Polskiego-Zamkowa - Park -Świętego Ducha	1836-50, 1911	439/Wlkp/A z 21.08.1968	Budynek o zachowanej historycznej bryle z widocznymi nawarstwieniami. Po remoncie generalnym. Pełni siedzibę Muzeum Regionalnego w Jarocinie, Biblioteki Publicznej Miasta i Gminy, schroniska młodzieżowego i Państwowej Szkoły Muzycznej.
„Skarbczyk” w zespole pałacowym, ul. Wojska Polskiego-Zamkowa - Park -Świętego Ducha	XV ?, 1894	439/Wlkp/A z 27.12.1961 i z 21.08.1968	Budynek o historycznej bryle. Zaniedbany, wymaga prac restauratorskich. Nie pełni obecnie żadnej funkcji.
Park, on. miejski w zespole	1840	439/Wlkp/A z 28.03.1974	Park zachowany w historycznym kształcie. Bardzo zadbane. Prace pielęgnacyjne wykonywane na

## Gminny Program Opieki nad Zabytkami gminy Jarocin na lata 2024-2027

	pałacowym, ul. Wojska Polskiego-Zamkowa - Park -Świętego Ducha		i z 20.12.2006;	bieżący. Pełni funkcję rekreacyjną, turystyczną i edukacyjną.
	Ruina kościoła pw. Świętego Ducha w zespole pałacowym, ul. Wojska Polskiego-Zamkowa - Park -Świętego Ducha	1516	439/Wlkp/A z 31.12.1953	W 2. poł. lat 70. XX w. przeprowadzono zabezpieczenie kościoła jako trwałej ruiny, oczyszczono koronę i lico murów, uzupełniono je, przemurowano otwory, wyrównano lica skarp i wykonano ich nowe przykrycia. Stan zachowania murów dobry. Oświetlony. Pełni funkcję atrakcji turystycznej i miejsc wydarzeń kulturalnych (w sezonie).
	Spichrz, ul. Poznańska 2	I poł. XIX w.	849/Wlkp/A z 20.10.2011	Budynek o historycznej bryle. Odnowiony i zadbane. Pełni siedzibę muzeum – Spichlerz Polskiego Rocka oraz kawiarni i miejsc spotkań
Mieszków	Kościół par. pw. św. Wawrzyńca	1767, XIX	528/A z 31.12.1990	Budynek zachował oryginalną bryłę i wystrój elewacji. W bardzo dobrym stanie, odnowiony. Użytkowany w celach sakralnych w religii chrześcijańskiej.
	D. szpital, ul. Dworcowa 8	pocz. XIX	905/Wlkp/A z 15.09.1969	Budynek zachował częściowo oryginalną bryłę. W stanie zadowalającym, wskazującym na dalsze prace utrzymujące jego stan techniczny i estetyczny.
	D. szkoła, Rynek 29	pocz. XIX	904/Wlkp/A z 6.03.1970	Budynek zachował oryginalną bryłę. W stanie niezadowalającym, wymaga przeprowadzenia prac konserwatorskich.
	Dwór, ul. Dworcowa 10	II poł. XVIII	906/Wlkp/A z 31.12.1953	Budynek zachował oryginalną bryłę, dyspozycję elewacji. W stanie niezadowalającym, wymaga przeprowadzenia prac konserwatorskich.
Potarzyca	Kościół par pw. Podwyższenia Krzyża	1794-95, 1880	92/Wlkp/A z 3.07.2002	Budynek zachował oryginalną bryłę i wystrój elewacji. Odnowiony. Użytkowany w celach sakralnych w religii chrześcijańskiej.
	Cmentarz kościelny		92/Wlkp/A z 3.07.2002	Nekropolia nieczynna.

## Gminny Program Opieki nad Zabytkami gminy Jarocin na lata 2024-2027

	Ogrodzenie, mur., z bramą		92/Wlkp/A z 3.07.2002	Ogrodzenie zachowało swój historyczny układ.
Radlin	Kościół par. pw. św. Wincentego	1686-88, z kaplicą Opalińskich, 1611-14	AK-I-11a/291/33 z 15.11.1933 oraz 556/A z 22.01.1991;	Budynek posiada oryginalną bryłę, elewacje, wnętrze. Zachowany w bardzo dobrym stanie. Użytkowany w celach sakralnych w religii chrześcijańskiej.
	Dzwonnica, drewn.	XIX	988/A z 6.03.1970	Budynek posiada oryginalną bryłę, elewację. Zachowany w bardzo dobrym stanie. Użytkowany zgodnie z przeznaczeniem.
	Założenie pałacowe - ruiny pałacu (dec.zamku), - kaplica pałacowa, ob. cmentarna, - ogród, ob. cmentarz par.	2 poł. XVI	196/Wlkp/A z 12.03.1930i z 11.08.2004:	Zachowany w stanie ruiny. Stanowi atrakcję turystyczną.
Siedlemin	Kościół pw. św. Mikołaja biskupa w zespole kościoła parafialnego	1848, 1925-27	842/Wlkp/A z 2.02.2012	Zachowana bryła, elewacje oraz wnętrza. W bardzo dobrym stanie. Użytkowany w celach sakralnych w religii chrześcijańskiej.
	Kostnica w zespole kościoła parafialnego	1899		Zachowana bryła, elewacje oraz wnętrza. W bardzo dobrym stanie. Użytkowana w celach sakralnych w religii chrześcijańskiej.
	Cmentarz kościelny w zespole kościoła parafialnego	XVII-XIX w		Nekropolia nieczynna. Groby i tablice zadbane.
	Ogrodzenie w zespole kościoła parafialnego	1898		Zachowana historyczna forma.
	Dwór w zespole dworskim	1830	876/Wlkp/A z 12.05.1954 i z 10.12.2012	Zachowana bryła, przy elewacji szczytowej przybudówka. Elewacje przebudowane, zachowana dekoracja pseudoryzalitu. W trakcie prac restauratorskich. Obecnie nieużytkowany.
Park w zespole dworskim	I poł. XIX		Od końca XIX wieku w parku nie zaszły większe zmiany mające	

## Gminny Program Opieki nad Zabytkami gminy Jarocin na lata 2024-2027

				wpływ na granicę założenia. Nie jest udostępniony dla odwiedzających, własność prywatna.
Tarce	Pałac w zespole pałacowym	1871	1390/A z 24.02.1973	Budynek zachował swoją bryłę, wystrój i artykulację elewacji i dachów. Po pracach restauracyjnych, otwarty w 2010 r. Pełni funkcję restauracyjną, hotelową, konferencyjną.
	Park w zespole pałacowym	I poł. XIX w.		Park poddany rewaloryzacji, w bardzo dobrym stanie, zadowolający. Utrzymany w historycznych granicach.
Wilkowyja	Kościół pw. św. Wojciecha w zespole kościoła	1855-58	529/Wlkp/A z 6.08.2007	Bryła, elewacje, dekoracje i ich dyspozycja zachowane. Użytkowany w celach sakralnych w religii chrześcijańskiej.
	Cmentarz kościelny w zespole kościoła			Cmentarz przykościelny w m. Wilkowyja zachował się w historycznych granicach. Utrzymany w dobrym stanie.
	Ogrodzenie, mur., z bramami, w zespole kościoła	II poł. XIX		Forma ogrodzenia zachowana.
	Plebania w zespole kościoła	II poł. XIX, po 1920		Bryła, elewacje, dekoracje i ich dyspozycja zachowane. Pełni funkcję siedziby proboszcza.
	Budynek gospodarczy, w zespole kościoła	II poł. XIX		Bryła, elewacje, dekoracje i ich dyspozycja zachowane. W dobrym stanie.
	Ogród plebański w zespole kościoła			Założenie ogrodowe przy plebani w m. Wilkowyja zachowane częściowo.
Witaszyce	kościół par. pw. Wniebowzięcia NMP	1927-31, 1959	472/Wlkp/A z 28.02.2007;	Zachowana bryła, elewacje i wnętrze. W bardzo dobrym stanie. Użytkowany w celach sakralnych w religii chrześcijańskiej.
	Cmentarz kościelny	j.w.	j.w.	Nekropolia nieczynna, bez oznak zewnętrznych, oprócz licznych epitafiów inskrypcyjnych wmurowanych w ściany kościoła.
	Kościół pw. Świętej Trójcy, ob. dom parafialny	1808	kl.IV-73/7/54z 11.01.1954	Zachowana bryła, elewacje i wnętrze. W dobrym stanie. Użytkowany w celach sakralnych w religii chrześcijańskiej.

## Gminny Program Opieki nad Zabytkami gminy Jarocin na lata 2024-2027

			oraz 566/A z 22.01.1991;	
	Pałac w zespole pałacowym, Al. Wolności 35	1900	474/Wlkp/A z 11.11.1974	Budynek z zachowaną bryłą i elewacją. Odrestaurowany. Pełni funkcję hotelową, restauracyjną i konferencyjną. Siedziba Muzeum Wojen Napoleońskich.
	Park w zespole pałacowym, Al. Wolności 35	XIX-XX	474/Wlkp/A z 11.11.1974	Park zadbany, otwarty dla odwiedzających.
	Dwór, ul. Słupska 1	I poł. XIX, 1920	474/Wlkp/A z 10.03.1989	Budynek zachował bryłę i elewację.
Zakrzew	Pałac w zespole pałacowym	1886	1460/A z 3.09.1973	Budynek zachował kształt bryły, artykulację i dekorację elewacji. Obecnie w rękach prywatnych, nie pełni żadnej funkcji.
	Park z bramą w zespole pałacowym	II poł. XIX	713/A z 23.11.1995	Park zadbany. Jest zamknięty dla odwiedzających.

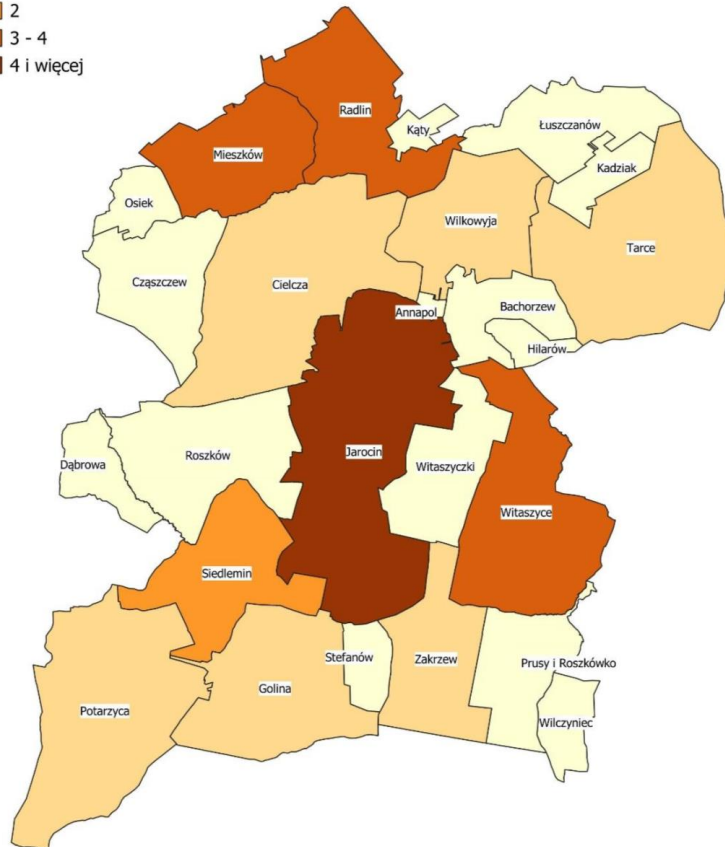
Gminny Program Opieki nad Zabytkami gminy Jarocin na lata 2024-2027

**Zabytki architektury i budownictwa wpisane do rejestru zabytków gminie Jarocin w podziale na miejscowości**

liczba rejestrowych zabytków architektury i budownictwa

- 0
- 1
- 2
- 3 - 4
- 4 i więcej

0 1 2 3 4 km



Rysunek 3 Mapa zabytków wpisanych do rejestru zabytków w Gminie Jarocin w podziale na miejscowości, opracowanie: Wydział Planowania Strategicznego

**5.4.2. Zabytki wpisane do gminnej ewidencji zabytków**

Gminna Ewidencja Zabytków jest prowadzona przez wójta (burmistrza, prezydenta miasta) w formie zbioru kart adresowych zabytków nieruchomości z terenu gminy. W



Gminny Program Opieki nad Zabytkami gminy Jarocin na lata 2024-2027

gminnej ewidencji zabytków powinny być ujęte: zabytki nieruchomości wpisane do rejestru zabytków, inne zabytki nieruchomości znajdujące się w wojewódzkiej ewidencji zabytków oraz inne zabytki nieruchomości wyznaczone przez wójta (burmistrza, prezydenta miasta) w porozumieniu z wojewódzkim konserwatorem zabytków (ostatni warunek uznany za niezgodny z art. 64 ust. 1 i 2 w związku z art. 31 ust. 3 Konstytucji Rzeczypospolitej Polskiej przez Trybunał Konstytucyjny).

Gminna Ewidencja Zabytków Gminy Jarocin została przyjęta zarządzeniem nr 31/VIII/2023 w dniu 8 lutym 2023 r. i do czasu przyjęcia Gminnego Programu Opieki nad Zabytkami zostały przyjęte dwie aktualizacje:

- a) Zarządzenie nr 116/VIII/2023 Burmistrza Jarocina z dnia 26 maja 2023 r. w sprawie aktualizacji Gminnej Ewidencji Zabytków Gminy Jarocin;
- b) Zarządzenie nr 126/VIII/2023 Burmistrza Jarocina z dnia 16 czerwca 2023 r. w sprawie aktualizacji Gminnej Ewidencji Zabytków Gminy Jarocin;
- c) Zarządzenie nr 157/VIII/2023 Burmistrza Jarocina z dnia 25 lipca 2023 r. w sprawie aktualizacji Gminnej Ewidencji Zabytków Gminy Jarocin;
- d) Zarządzenie nr 273/VIII/2023 Burmistrza Jarocina z dnia 3 listopada 2023 r. w sprawie aktualizacji Gminnej Ewidencji Zabytków Gminy Jarocin;
- e) Zarządzenie nr 281/VIII/2023 Burmistrza Jarocina z dnia 14 listopada 2023 r. w sprawie aktualizacji Gminnej Ewidencji Zabytków Gminy Jarocin;
- f) Zarządzenie nr 288/VIII/2023 Burmistrza Jarocina z dnia 17 listopada 2023 r. w sprawie aktualizacji Gminnej Ewidencji Zabytków Gminy Jarocin;
- g) Zarządzenie nr 319/VIII/2023 Burmistrza Jarocina z dnia 11 grudnia 2023 r. w sprawie aktualizacji Gminnej Ewidencji Zabytków Gminy Jarocin.

Obiekty sakralne (kościół, bożnica, kaplice i kapliczka), obiekty rezydencjonalne, obiekty użyteczności publicznej, obiekty związane z przemysłem i rzemiosłem, obiekty związane z obronnością, dworce kolejowe, cmentarze, parki i ogrody ujęte w Gminnej Ewidencji Zabytków gminy Jarocin przedstawiono w ujęciu tabelarycznym.

W gminie Jarocin znajduje się 447 zewidencjonowanych zabytków nieruchomości wpisanych do Gminnej Ewidencji Zabytków (stan na 24.07.2023 r.) Zdecydowaną większość stanowią tu zabytki architektury i budownictwa, których jest 408. Poza budynkami i budowlami znajdują się ponadto cmentarze (20), parki i ogrody (17) oraz zabytkowe układy urbanistyczne i ruralistyczne (2).

138 obiektów zabytków architektury i budownictwa znajduje się w Jarocinie.

Poza Jarocinem znajduje się 270 zabytkowych budynków i budowli. Poza Jarocinem największa liczba zewidencjonowanych zabytków znajduje się w miejscowościach Mieszków (20), Wilkowyja (18) i Witaszyce (64), najmniejsza zaś – w Bachorzewie, Dąbrowie, Hilarowie, Łuszczanowie, Prusach, Stefanowie i Wilczyńcu około 10 w każdej z wymienionych wsi). Zabytki rejestrowe znajdują się też w Mieszkowie, Radlinie, Siedleminie, Wilkowyi i Witaszycach (po 4 obiekty w każdej z wymienionych wsi), Golinie i Potarzycy (po 2 obiekty) oraz Tarcach i Zakrzewie (po 1 obiekcie).

L.P.	NAZWA	CZAS POWSTANIA	MIEJSCOWOŚĆ	ULICA	NR BUDYNKU	UWAGI
1	UKŁAD URBANISTYCZNY	1257 r. - k. XIX w.	JAROCIN			

## Gminny Program Opieki nad Zabytkami gminy Jarocin na lata 2024-2027

2	KOŚCIÓŁ PAR. P.W. ŚW. MARCINA w zespole kościoła par. p.w. św. Marcina	przed 1610 r., Kaplica MB Bolesnej - 1677 r., kaplica św. Stanisława Kostki - 1773-75 r., przeb. 1773 - 1775 r., odn. 1838 r. i 1910 r.	JAROCIN	ul. Księdza Kardynała Stefana Wyszyńskiego	3	
3	OGRODZENIE Z BRAMĄ I FURTĄ w zespole kościoła par. p.w. św. Marcina	XVIII w.	JAROCIN	ul. Księdza Kardynała Stefana Wyszyńskiego		
4	KRUŻGANEK w zespole kościoła par. p.w. św. Marcina	ok. 1910 r.	JAROCIN	ul. Księdza Kardynała Stefana Wyszyńskiego		
5	PLEBANIA w zespole kościoła par. p.w. św. Marcina	1851 r.	JAROCIN	ul. Księdza Kardynała Stefana Wyszyńskiego	3	
6	KOŚCIÓŁ PAR. P.W. CHRYSYTA KRÓLA	ok. 1930 r.	JAROCIN	ul. Ignacego Paderewskiego	9	
7	RUINY KOŚCIOŁA SZPITALNEGO P.W. ŚW. DUCHA	1516 r., od 1833 r. ruina	JAROCIN	ul. Świętego Ducha		
8	KOŚCIÓŁ EWANGELICKI, ob. rzymskokat. par. p.w. św. Jerzego w zespole kościoła ewangelickiego, ob. rzymskokat. par. p.w. św. Jerzego	1843 - 1848 r.	JAROCIN	ul. Wrocławska	10	
9	PODMURÓWKA OGRODZENIA w zespole kościoła ewangelickiego, ob. rzymskokat. par. p.w. św. Jerzego	ok. 1850 r.	JAROCIN	ul. Wrocławska		
11	BOŻNICA, ob. sala gimnastyczna	2. poł. XIX w.	JAROCIN	ul. Śródmiejska	9	
12	DOM ZAKONNY SIÓSTR ELŻBIETANEK	k. XIX w.	JAROCIN	ul. Kościelna	1	
13	CMENTARZ RZYMSKOKAT. w zespole cmentarza rzymskokat.	1820 r.	JAROCIN	ul. Aleja Niepodległości	39	
14	DOM GRABARZA, ob. dom w zespole cmentarza rzymskokat.	I. 20. XX w.	JAROCIN	ul. Aleja Niepodległości	37	
15	BRAMA GŁÓWNA Z DWOMA FURTKAMI w zespole cmentarza rzymskokat.	pocz. XX w.	JAROCIN	ul. Aleja Niepodległości		
16	BRAMA Z DWOMA FURTKAMI w zespole cmentarza rzymskokat.	pocz. XX w.	JAROCIN	ul. Aleja Niepodległości		
17	OGRODZENIE w zespole cmentarza rzymskokat.	pocz. XX w.	JAROCIN	ul. Aleja Niepodległości		

## Gminny Program Opieki nad Zabytkami gminy Jarocin na lata 2024-2027

18	CMENTARZ EWANGELICKI w zespole cmentarza ewangelickiego	1. poł. XIX w.	JAROCIN	ul. Aleja Niepodległości		
19	KAPLICA w zespole cmentarza ewangelickiego	ok. 1900 r.	JAROCIN	ul. Zaciszna	1	
20	BRAMA GŁÓWNA w zespole cmentarza ewangelickiego	ok. 1900 r.	JAROCIN	ul. Aleja Niepodległości		
21	BRAMA BOCZNA w zespole cmentarza ewangelickiego	pocz. XX w.	JAROCIN	ul. Aleja Niepodległości		
22	DOM GRABARZA w zespole domu grabarza w zespole cmentarza ewangelickiego	ok. 1900 r.	JAROCIN	ul. Zaciszna	1	
23	BUDYNEK GOSPODARCZY w zespole domu grabarza w zespole cmentarza ewangelickiego	pocz. XX w.	JAROCIN	ul. Zaciszna	1	
24	OGRODZENIE w zespole cmentarza ewangelickiego	pocz. XX w.	JAROCIN	ul. Aleja Niepodległości		
25	CMENTARZ ŻYDOWSKI (miejsce pocmentarne)	XVII w. (?)	CIELCZA	ul. Poznańska		
A	Zespół koszar, ob. 16 Jarociński Batalion Remontu Lotnisk					
26	BLOK KOSZAROWY w zespole koszar, ob. 16 Jarociński Batalion Remontu Lotnisk	1914 r.	JAROCIN	ul. Wojska Polskiego	71	
27	BLOK KOSZAROWY w zespole koszar, ob. 16 Jarociński Batalion Remontu Lotnisk	1914 r.	JAROCIN	ul. Wojska Polskiego	71	
28	WARTOWNIA w zespole koszar, ob. 16 Jarociński Batalion Remontu Lotnisk	1914 r.	JAROCIN	ul. Wojska Polskiego	71	
29	BUDYNEK SZTABU w zespole koszar, ob. 16 Jarociński Batalion Remontu Lotnisk	1914 r.	JAROCIN	ul. Wojska Polskiego	71	
30	DOM MIESZKALNY PODOFICERÓW w zespole koszar, ob. 16 Jarociński Batalion Remontu Lotnisk	1914 r.	JAROCIN	ul. Wojska Polskiego	69	
31	KANTYNA w zespole koszar, ob. 16 Jarociński Batalion Remontu Lotnisk	1914 r.	JAROCIN	ul. Wojska Polskiego	71	
32	STAJNIA, ob. sala widowiskowo - sportowa w zespole koszar, ob. 16 Jarociński Batalion Remontu Lotnisk	1914 r.	JAROCIN	ul. Wojska Polskiego	71	

Gminny Program Opieki nad Zabytkami gminy Jarocin na lata 2024-2027

34	KASYNO WOJSKOWE, ob. restauracja w zespole koszar, ob. 16 Jarociński Batalion Remontu Lotnisk	1913 - 1914 r.	JAROCIN	ul. Wojska Polskiego	42	
35	RATUSZ	1799 - 1804 r., przeb. 1854 r. i 1907 r.	JAROCIN	ul. Rynek	1	Własność Gminy Jarocin
B	Zespół budynków starostwa powiatowego					
36	STAROSTWO, ob. siedziba starostwa i urzędu miejskiego w zespole budynków starostwa	1892 r.	JAROCIN	ul. Aleja Niepodległości	10 i 12	
37	STAJNIA Z WOZOWNIĄ I MIESZKANIEM WOŹNEGO, ob. siedziba Jarocińskiego Funduszu Poręczeń Kredytowych w zespole budynków starostwa	1892 r.	JAROCIN	ul. Tadeusza Kościuszki	15b	
38	SĄD REJONOWY	1927 r.	JAROCIN	ul. Aleja Niepodległości	15	
39	ARESZT SĄDOWY, ob. Powiatowa Stacja Sanitarno-Epidemiologiczna	4. ćw. XIX w.	JAROCIN	ul. Wąska	2	
40	PRZYTUŁEK, tzw. Dom św. Józefa, ob. dom	1904 r.	JAROCIN	ul. Świętego Ducha	20	
41	BUDYNEK GOSPODARCZY w zespole przytułku, tzw. Domu św. Józefa, ob. dom	ok. 1900 r.	JAROCIN	ul. Świętego Ducha	20	
42	DOM STOWARZYSZEŃ EWANGELICKICH, ob. Książnica Pedagogiczna	ok. 1900 r.	JAROCIN	ul. Tadeusza Kościuszki	16	
43	WYŻSZA SZKOŁA MIEJSKA, w zespole Wyższej Szkoły Miejskiej, ob. liceum ogólnokształcące	1909 r., przeb. 1934 r.	JAROCIN	ul. Tadeusza Kościuszki	31	
44	DOM DYREKTORA, ob. biblioteka przy liceum ogólnokształcącym w zespole Wyższej Szkoły Miejskiej,	l. 30. XX w.	JAROCIN	ul. Tadeusza Kościuszki	33	
45	SZKOŁA POEWANGELICKA, ob. szkoła podstawowa w zespole szkoły poewangelickiej, ob. szkoły podstawowej	l. 90. XIX w.	JAROCIN	ul. Tadeusza Kościuszki	25	Własność Gminy Jarocin
46	SALA SPORTOWA, ob. sala gimnastyczna w zespole szkoły	k. XIX w.	JAROCIN	ul. Tadeusza Kościuszki	25	Własność Gminy Jarocin

Gminny Program Opieki nad Zabytkami gminy Jarocin na lata 2024-2027

	poewangelickiej, ob. szkoły podstawowej					
47	SZKOŁA, ob. dom	2. poł. XIX w.	JAROCIN	ul. Kazimierza Barwickiego	6	
48	SZKOŁA KATOLICKA, ob. szkoła podstawowa	po 1900 r.	JAROCIN	ul. Aleja Niepodległości	8	Własność Gminy Jarocin
49	SZKOŁA	1. ćw. XX w.	JAROCIN	ul. Wrocławska	168	Własność Gminy Jarocin
50	DOM ŻOŁNIERZA, ob. ośrodek pomocy społecznej	I. 30. XX w.	JAROCIN	ul. Wrocławska	39	Własność Gminy Jarocin
51	KINO	I. 30. XX w.	JAROCIN	ul. Gołębia	1	Własność Gminy Jarocin
54	OGRODZENIE Z BRAMĄ w zespole poczty	ok. 1905 r.	JAROCIN	ul. Aleja Niepodległości		
C	Zespół dworca kolejowego					
56	DWORZEC KOLEJOWY w zespole dworca kolejowego	1889 - 1890 r.	JAROCIN	ul. Dworcowa	1	
58	WIEŻA CIŚNIENI w zespole dworca kolejowego	1. ćw. XX w.	JAROCIN	ul. Parowozownia		
59	WARSZTATY KOLEJOWE w zespole dworca kolejowego	pocz. XX w.	JAROCIN	ul. Parowozownia		
61	MAGAZYN w zespole dworca kolejowego	pocz. XX w.	JAROCIN	ul. Henryka Sienkiewicza		
62	BUDYNEK KOLEJOWY w zespole dworca kolejowego	pocz. XX w.	JAROCIN	ul. Torowa	11	Własność Gminy Jarocin
64	DOM w zespole dworca kolejowego	pocz. XX w.	JAROCIN	ul. Stanisława Moniuszki	27	
65	DOM w zespole dworca kolejowego	pocz. XX w.	JAROCIN	ul. Stanisława Moniuszki	29-29B	
66	DOM w zespole dworca kolejowego	pocz. XX w.	JAROCIN	ul. Stanisława Moniuszki	31	
67	DOM w zespole dworca kolejowego	pocz. XX w.	JAROCIN	ul. Stanisława Moniuszki	34	
68	BUDYNEK GOSPODARCZY w zespole dworca kolejowego	pocz. XX w.	JAROCIN	ul. Stanisława Moniuszki	27	
69	BUDYNEK GOSPODARCZY w zespole dworca kolejowego	pocz. XX w.	JAROCIN	ul. Stanisława Moniuszki i ul. Henryka Sienkiewicza	29 i 4	
70	BUDYNEK GOSPODARCZY w zespole dworca kolejowego	pocz. XX w.	JAROCIN	ul. Stanisława Moniuszki	29	
71	BUDYNEK GOSPODARCZY w zespole dworca kolejowego	pocz. XX w.	JAROCIN	ul. Stanisława Moniuszki	31	

## Gminny Program Opieki nad Zabytkami gminy Jarocin na lata 2024-2027

72	BUDYNEK GOSPODARCZY w zespole dworca kolejowego	pocz. XX w.	JAROCIN	ul. Stanisława Moniuszki	34	
73	BUDYNEK GOSPODARCZY w zespole dworca kolejowego	pocz. XX w.	JAROCIN	ul. Stanisława Moniuszki	34	
76	DOM w zespole dworca kolejowego	ok. 1900 r.	JAROCIN	ul. Nowa	2-2A	
77	DOM w zespole dworca kolejowego	ok. 1900 r.	JAROCIN	ul. Nowa	3	
78	DOM w zespole dworca kolejowego	ok. 1900 r.	JAROCIN	ul. Nowa	4	
79	DOM w zespole dworca kolejowego	ok. 1900 r.	JAROCIN	ul. Nowa	6	
82	BUDYNEK GOSPODARCZY w zespole dworca kolejowego	ok. 1900 r.	JAROCIN	ul. Nowa	4	
83	BUDYNEK GOSPODARCZY w zespole dworca kolejowego	ok. 1900 r.	JAROCIN	ul. Nowa	5	
85	DOM w zespole dworca kolejowego	l. 10. XX w.	JAROCIN	ul. Nowa	5	
86	DOM w zespole dworca kolejowego	l. 30. XX w.	JAROCIN	ul. Nowa	7	
87	DOM w zespole dworca kolejowego	pocz. XX w.	JAROCIN	ul. Henryka Sienkiewicza	1	
88	DOM w zespole dworca kolejowego	pocz. XX w.	JAROCIN	ul. Henryka Sienkiewicza	3	
89	DOM w zespole dworca kolejowego	pocz. XX w.	JAROCIN	ul. Henryka Sienkiewicza	4	
90	DOM w zespole dworca kolejowego	pocz. XX w.	JAROCIN	ul. Henryka Sienkiewicza	5	
91	DOM w zespole dworca kolejowego	pocz. XX w.	JAROCIN	ul. Henryka Sienkiewicza	6	
92	DOM w zespole dworca kolejowego	pocz. XX w.	JAROCIN	ul. Henryka Sienkiewicza	9	
93	ZAJAZD, ob. dom	k. XIX w.	JAROCIN	ul. Poznańska	2	
95	HOTEL "POD ŻŁOTĄ KULĄ", p. "POLONIA", w zespole hotelu "POD ŻŁOTĄ KULĄ", ob. bank	l. 90. XIX w., przeb. pocz. XX w.	JAROCIN	ul. Rynek	24	
D	Zespół pałacowo-parkowy Radolińskich					
102	PAŁAC RADOLIŃSKICH, ob. szkoła muzyczna, biblioteka i schronisko młodzieżowe w zespole pałacowym pałacu Radolińskich	1836 - 1850 r., rozb. 1911 r. i po 1917 r.	JAROCIN	ul. Park	3	Własność Gminy Jarocin
103	SKARBCZYK, ob. muzeum w zespole pałacowym pałacu Radolińskich	pocz. XVI w., 1791 r. ruina, odb. 1894 r., odn. 1958 r.	JAROCIN	ul. Poznańska	3	Własność Gminy Jarocin
106	SPICHLERZ DWORSKI, ob. muzeum w zespole	1. poł. XIX w.	JAROCIN	ul. Poznańska	2	

## Gminny Program Opieki nad Zabytkami gminy Jarocin na lata 2024-2027

	pałacowym pałacu Radolińskich					
107	PARK w zespole pałacowym pałacu Radolińskich	1840 - 1850 r., przek. poł. XIX w.	JAROCIN	ul. Park		Własność Gminy Jarocin
108	KORDEGARDA, ob. dom w zespole pałacowym pałacu Radolińskich	ok. 1905 - 1910 r.	JAROCIN	ul. Park	5	Własność Gminy Jarocin
109	OGRODZENIE PARKU PAŁACOWEGO w zespole pałacowym pałacu Radolińskich	2. poł. XIX w.	JAROCIN	ul. Park		
E	Zespół folwarczny Leszczyce					
125	RZĄDCÓWKA w zespole folwarcznym "Leszczyce"	1889 r.	JAROCIN	ul. Leszczyce	21	
126	PARK w zespole folwarcznym "Leszczyce"	4. ćw. XIX w.	JAROCIN	ul. Leszczyce		Własność Gminy Jarocin
128	STODOŁA, ob. magazyn i biura w zespole folwarcznym "Leszczyce"	1887 r.	JAROCIN	ul. Leszczyce	16A	
129	SKRYTKA LOKATORSKA w zespole folwarcznym "Leszczyce"	k. XIX w.	JAROCIN	ul. Leszczyce		
130	SKRYTKA LOKATORSKA w zespole folwarcznym "Leszczyce"	k. XIX w.	JAROCIN	ul. Leszczyce		
171	DOM	pocz. XX w.	JAROCIN	ul. Świętego Ducha	13	
177	DOM	1905 r.	JAROCIN	ul. Świętego Ducha	24	
180	DOM	ok. 1910 r.	JAROCIN	ul. Świętego Ducha	28	
197	DOM	1908 r.	JAROCIN	ul. Generała Józefa Hallera	12	
223	DOM	ok. 1900 r.	JAROCIN	ul. Tadeusza Kościuszki	20	
225	DOM	ok. 1900 r.	JAROCIN	ul. Tadeusza Kościuszki	22	
226	DOM	1907 r.	JAROCIN	ul. Tadeusza Kościuszki	23	
227	DOM	ok. 1900 r.	JAROCIN	Ul. Tadeusza Kościuszki	24	
228	DOM	ok. 1900 r.	JAROCIN	ul. Tadeusza Kościuszki	26	
230	DOM	ok. 1900 r.	JAROCIN	ul. Tadeusza Kościuszki	28	
235	DOM	ok. 1900 r.	JAROCIN	ul. Tadeusza Kościuszki	51 i 53	
236	DOM	ok. 1900 r.	JAROCIN	ul. Tadeusza Kościuszki	55	
237	DOM	ok. 1900 r.	JAROCIN	ul. Tadeusza Kościuszki	57	

Gminny Program Opieki nad Zabytkami gminy Jarocin na lata 2024-2027

238	DOM	ok. 1900 r.	JAROCIN	ul. Tadeusza Kościuszki	59	
239	DOM	ok. 1900 r.	JAROCIN	ul. Tadeusza Kościuszki	61	
240	DOM	ok. 1900 r.	JAROCIN	ul. Tadeusza Kościuszki	63	
241	DOM	ok. 1900 r.	JAROCIN	ul. Tadeusza Kościuszki	65 i 67	
272	DOM	1932 r.	JAROCIN	ul. Aleja Niepodległości	31	
285	DOM	ok. 1900 r.	JAROCIN	ul. Poznańska	1	
294	DOM	1930 r.	JAROCIN	ul. Poznańska	20	
298	DOM	pocz. XIX w.	JAROCIN	ul. Rynek	3	
300	DOM	pocz. XIX w.	JAROCIN	ul. Rynek	5	
301	DOM	XIX / XX w. i ok. 1910 r.	JAROCIN	ul. Rynek	6	
303	DOM	pocz. XIX w.	JAROCIN	ul. Rynek	8	
304	DOM	pocz. XIX w.	JAROCIN	ul. Rynek	9	
306	DOM	k. XIX w.	JAROCIN	ul. Rynek	11	
307	DOM z oficynami	XIX / XX w.	JAROCIN	ul. Rynek	12	
308	DOM	pocz. XIX w.	JAROCIN	ul. Rynek	13	
310	DOM	pocz. XIX w.	JAROCIN	ul. Rynek	15	
315	DOM	XIX / XX w.	JAROCIN	ul. Rynek	20	
334	DOM	1900 - 1910 r.	JAROCIN	ul. Śródmiejska	6	
424	DOM w zespole domu	ok. 1900 r.	JAROCIN	ul. Wrocławska	59	
445	WIEŻA CIŚNIEŃ	l. 90. XIX w.	JAROCIN	ul. Świętego Ducha	71	
F	Zespół gazowni		JAROCIN	ul. Poznańska	24 i 26	
446	DOM, ob. biura w zespole gazowni	1903 r.	JAROCIN	ul. Poznańska	26	
447	HALA PRODUKCJI GAZU w zespole gazowni	1903 r.	JAROCIN	ul. Poznańska	24 i 26	
451	PORTIERNIA, ob. zakład handlowy w zespole gazowni	pocz. XX w.	JAROCIN	ul. Poznańska	24 i 26	
457	MŁYN	ok. 1900 r.	JAROCIN	ul. Wojska Polskiego	43	
460	RZEŹNIA w zespole rzeźni	k. XIX w.	JAROCIN	ul. Śródmiejska	32	Własność Gminy Jarocin
466	SZKOŁA	pocz. XX w.	BACHORZEW	ul. Szkolna	8	Własność Gminy Jarocin
467	DOM	k. XIX w.	BACHORZEW	ul. Szkolna	30	
469	KOŚCIÓŁ PAR. P.W. ŚW. MAŁGORZATY w zespole kościoła par. p.w. św. Małgorzaty	pocz. XX w.	CIELCZA	ul. Szkolna	11	
470	BRAMA w zespole kościoła par. p.w. św. Małgorzaty	pocz. XX w.	CIELCZA	ul. Szkolna		
471	PLEBANIA, ob. przedszkole w zespole	1935 r.	CIELCZA	ul. Szkolna	11	



## Gminny Program Opieki nad Zabytkami gminy Jarocin na lata 2024-2027

	kościół par. p.w. św. Małgorzaty					
472	CMENTARZ RZYMSKOKAT.	ok. 1910 r.	CIELCZA	ul. Cmentarna		
G	Zespół folwarczny w Cielczy		CIELCZA			
473	RZĄDCÓWKA w zespole folwarcznym	k. XIX w.	CIELCZA	ul. Henryka Sienkiewicza	57	
474	DWOJAK, ob. dom w zespole folwarcznym	k. XIX w.	CIELCZA	ul. Henryka Sienkiewicza	56	
475	PARK (pozostałość) w zespole folwarcznym	k. XIX w.	CIELCZA	ul. Henryka Sienkiewicza		
476	STAJNIA, ob. owczarnia w zespole folwarcznym	1909 r.	CIELCZA	ul. Henryka Sienkiewicza	53A	
477	OBORA I w zespole folwarcznym	1880 r.	CIELCZA	ul. Henryka Sienkiewicza	53A	
478	OBORA II w zespole folwarcznym	k. XIX w.	CIELCZA	ul. Henryka Sienkiewicza	53A	
481	OGRODZENIE w zespole folwarcznym	pocz. XX w.	CIELCZA	ul. Henryka Sienkiewicza		
482	CZWORAK, ob. dom w zespole folwarcznym	k. XIX w.	CIELCZA	ul. Henryka Sienkiewicza	50	
H	Zespół folwarczny w Ciświcy		CIŚWICA			
496	OBORA w zespole folwarcznym	pocz. XX w.	CIŚWICA			
497	CHLEWNIA w zespole folwarcznym	pocz. XX w.	CIŚWICA			
498	SPICHLERZ w zespole folwarcznym	k. XIX w.	CIŚWICA			
499	CZWORAK, ob. dom w zespole folwarcznym	l. 20. XX w.	CIŚWICA		2	
500	CZWORAK, ob. dom w zespole folwarcznym	pocz. XX w.	CIŚWICA		4	
501	BUDYNEK GOSPODARCZY przy czworaku w zespole folwarcznym	l. 20. XX w.	CIŚWICA		4	
502	SZEŚCIORAK, ob. dom w zespole folwarcznym	l. 20. XX w.	CIŚWICA		5	
503	CZWORAK, ob. dom w zespole folwarcznym	1905 r.	CIŚWICA		6	
504	BUDYNEK GOSPODARCZY przy czworaku w zespole folwarcznym	pocz. XX w.	CIŚWICA		6	
505	SZEŚCIORAK, ob. dom w zespole folwarcznym	1911 r.	CIŚWICA		7	
I	Zespół folwarczny w Dąbrowie					
508	RZĄDCÓWKA w zespole folwarcznym	4. ćw. XIX w.	DĄBROWA			
509	BUDYNEK GOSPODARCZY przy rządcówce w zespole folwarcznym	4. ćw. XIX w.	DĄBROWA			

## Gminny Program Opieki nad Zabytkami gminy Jarocin na lata 2024-2027

510	PARK Z SADEM w zespole folwarcznym	2. poł. XIX w.	DĄBROWA			
513	BRAMA WJAZDOWA w zespole folwarcznym	k. XIX w.	DĄBROWA			
515	KOŚCIÓŁ PAR. P.W. ŚW. ANDRZEJA APOSTOŁA w zespole kościoła par. p.w. św. Andrzeja Apostoła	2. poł. XVII w., odn. 1739 r.	GOLINA	ul. Księdza Szczepana Toboły	1	
516	DZWONNICA w zespole kościoła par. p.w. św. Andrzeja Apostoła	1750 r.	GOLINA	ul. Księdza Szczepana Toboły		
517	BRAMA w zespole kościoła par. p.w. św. Andrzeja Apostoła	k. XIX w.	GOLINA	ul. Księdza Szczepana Toboły		
518	OGRODZENIE w zespole kościoła par. p.w. św. Andrzeja Apostoła	k. XIX w.	GOLINA	ul. Księdza Szczepana Toboły		
519	PLEBANIA w zespole kościoła par. p.w. św. Andrzeja Apostoła	l. 20. XX w.	GOLINA	ul. Księdza Szczepana Toboły	1	
520	BUDYNEK DOMU KATOLICKIEGO w zespole kościoła par. p.w. św. Andrzeja Apostoła	pocz. XX w.	GOLINA	ul. Wolności	38	
521	OGRODZENIE w zespole kościoła par. p.w. św. Andrzeja Apostoła	k. XIX w.	GOLINA	ul. Wolności		
522	CMENTARZ PRZYKOŚCIELNY RZYMSKOKAT. w zespole kościoła par. p.w. św. Andrzeja Apostoła	2. poł. XVII w.	GOLINA	ul. Księdza Szczepana Toboły	1	
524	CMENTARZ RZYMSKOKAT.	pocz. XX w.	GOLINA	ul. Wolności		
525	BANK LUDOWY, ob. dom	l. 20. XX w.	GOLINA	ul. Wolności	44	
526	POCZTA, ob. dom	l. 20. XX w.	GOLINA	ul. Wolności	5	
527	DWORZEC KOLEJOWY w zespole dworca kolejowego	k. XIX w.	GOLINA	ul. Dworcowa	54	Własność Gminy Jarocin
528	DOM w zespole dworca kolejowego	k. XIX w.	GOLINA	ul. Dworcowa	53	
529	BUDYNEK GOSPODARCZY w zespole dworca kolejowego	pocz. XX w.	GOLINA	ul. Dworcowa	53	
531	DWÓR (pozostałość) w zespole dworsko - folwarcznym	2. poł. XVIII w.	GOLINA	ul. Dworcowa		
533	PARK ZE SZTUCZNĄ WYSPĄ I FOSĄ w zespole dworsko - folwarcznym	k. XVIII w.	GOLINA	ul. Dworcowa		
534	OGRODZENIE w zespole dworsko - folwarcznym	k. XIX w.	GOLINA	ul. Dworcowa		
535	OBORA I w zespole dworsko - folwarcznym	k. XIX w.	GOLINA	ul. Dworcowa	47D	

Gminny Program Opieki nad Zabytkami gminy Jarocin na lata 2024-2027

540	CZWORAK, ob. dom w zespole dworsko - folwarcznym	k. XIX w.	GOLINA	ul. Dworcowa	29	
541	CZWORAK, ob. dom w zespole dworsko - folwarcznym	k. XIX w.	GOLINA	ul. Dworcowa	31	
542	CZWORAK, ob. dom w zespole dworsko - folwarcznym	k. XIX w.	GOLINA	ul. Dworcowa	32	
545	DOM w zespole zagrody	poł. XIX w.	GOLINA	ul. Wolności	64	
546	OGRODZENIE Z BRAMĄ w zespole zagrody	poł. XIX w.	GOLINA	ul. Wolności	64	
J	Zespół folwarczny w Hilarowie		HILARÓW			
547	RZĄDCÓWKA w zespole folwarcznym	1895 r.	HILARÓW		17	Własność Gminy Jarocin
548	PARK KRAJOBRAZOWY w zespole folwarcznym	4. ćw. XIX w.	HILARÓW			Własność Gminy Jarocin
549	OBORA I w zespole folwarcznym	4. ćw. XIX w.	HILARÓW		17	Własność Gminy Jarocin
550	OBORA II w zespole folwarcznym	4. ćw. XIX w.	HILARÓW		17	Własność Gminy Jarocin
551	SPICHLERZ w zespole folwarcznym	4. ćw. XIX w.	HILARÓW		17	Własność Gminy Jarocin
552	SPICHLERZ, ob. sklep w zespole folwarcznym	4. ćw. XIX w.	HILARÓW		17	
553	KUŹNIA w zespole folwarcznym	k. XIX w.	HILARÓW		17	Własność Gminy Jarocin
556	CZWORAK, ob. dom w zespole folwarcznym	pocz. XX w.	HILARÓW		16	
557	REMIZA OSP	1. ćw. XX w.	HILARÓW		17	Własność Gminy Jarocin
568	SZKOŁA w zespole szkoły	k. XIX w.	ŁUSZCZANÓW	ul. Długa	108	Własność Gminy Jarocin
579	DOM	1936 r.	ŁUSZCZANÓW	ul. Długa	117	
580	DOM	1909 r.	ŁUSZCZANÓW	ul. Długa	136	
584	DOM	1917 r.	ŁUSZCZANÓW	ul. Długa	175	
585	DOM	k. XIX w.	ŁUSZCZANÓW	ul. Długa	204	
588	DOM	XIX / XX w.	ŁUSZCZANÓW	ul. Długa	213	
589	WIATRAK	pocz. XX w., odn. 2011 r.	ŁUSZCZANÓW	ul. Długa	108	Własność Gminy Jarocin
590	UKŁAD URBANISTYCZNY	XVIII w.	MIESZKÓW			
591	KOŚCIÓŁ PAR. P.W. ŚW. WARZYŃCA w zespole	1767 r.	MIESZKÓW	ul. Dworcowa		

## Gminny Program Opieki nad Zabytkami gminy Jarocin na lata 2024-2027

	kościół par. p.w. św. Wawrzyńca					
592	OGRODZENIE Z BRAMĄ I FURTA w zespole kościoła par. p.w. św. Wawrzyńca	3. ćw. XVIII w.	MIESZKÓW	ul. Dworcowa		
593	PLEBANIA w zespole plebanii w zespole kościoła par. p.w. św. Wawrzyńca	k. XIX w.	MIESZKÓW	ul. Dworcowa	9	
594	FURTA w zespole plebanii w zespole kościoła par. p.w. św. Wawrzyńca	k. XIX w.	MIESZKÓW	ul. Dworcowa		
595	ORGANISTÓWKA w zespole kościoła par. p.w. św. Wawrzyńca	k. XIX w.	MIESZKÓW	ul. Dworcowa	8	
596	CMENTARZ PRZYKOŚCIELNY w zespole kościoła par. p.w. św. Wawrzyńca	3. ćw. XVII w.	MIESZKÓW	ul. Dworcowa		
597	CMENTARZ RZYMSKOKAT.	1. poł. XIX w.	MIESZKÓW	ul. Poznańska		
598	SZPITAL, ob. dom	pocz. XIX w., przeb. 1958 r.	MIESZKÓW	ul. Dworcowa	14	
599	SZKOŁA w zespole szkoły	l. 30. XX w.	MIESZKÓW	ul. Radliniecka	11	Własność Gminy Jarocin
601	SZALETY w zespole szkoły	1. ćw. XX w.	MIESZKÓW	ul. Radliniecka	11	Własność Gminy Jarocin
602	SZKOŁA, ob. dom	pocz. XIX w.	MIESZKÓW	ul. Rynek	28	
610	DWÓR w zespole dworskim	2. poł. XVIII w., k. XIX w.	MIESZKÓW	ul. Dworcowa	10	Własność Gminy Jarocin
611	PARK (pozostałość) w zespole dworskim	2. poł. XVIII w., k. XIX w.	MIESZKÓW	ul. Dworcowa		Własność Gminy Jarocin
K	Zespół gorzelni w Mieszkowie					
613	GORZELNIA - MŁYN w zespole gorzelni	4. ćw. XIX w., przeb. 1885 r.	MIESZKÓW	ul. Dworcowa	21	
614	SPICHLERZ - MAGAZYN w zespole gorzelni	4. ćw. XIX w.	MIESZKÓW	ul. Dworcowa	21	
615	STODOŁA w zespole gorzelni	k. XIX w.	MIESZKÓW	ul. Dworcowa	21	
616	OGRODZENIE Z BRAMĄ w zespole gorzelni	4. ćw. XIX w.	MIESZKÓW	ul. Dworcowa		
627	DOM	1907 r.	MIESZKÓW	ul. Rynek	8 i 9	
645	WIATRAK	1876 r., przeb. ok. 1925 r.	MIESZKÓW	ul. Radliniecka		
649	KOŚCIÓŁ PAR. P.W. PODWYŻSZENIA KRZYŻA ŚWIĘTEGO w zespole kościoła par. p.w.	1794 - 1795 r.	POTARZYCA	ul. Wyzwolenia	14	

## Gminny Program Opieki nad Zabytkami gminy Jarocin na lata 2024-2027

	Podwyższenia Krzyża Świętego					
650	OGRODZENIE Z BRAMĄ w zespole kościoła par. p.w. Podwyższenia Krzyża Świętego	1794 - 1795 r.	POTARZYCA	ul. Wyzwolenia		
651	PLEBANIA w zespole kościoła par. p.w. Podwyższenia Krzyża Świętego	4. ćw. XIX w.	POTARZYCA	ul. Wyzwolenia	14	
652	CMENTARZ RZYMSKOKAT.	poł. XIX w.	POTARZYCA	ul. Siedleńska		
653	SZKOŁA, ob. dom	pocz. XX w.	POTARZYCA	ul. Wyzwolenia	21	
654	GOSPODA, ob. dom	pocz. XX w.	POTARZYCA	ul. Wyzwolenia	19	
L	Zespół dworsko-folwarczny w Potarzycy					
655	DWÓR w zespole dworsko - folwarczny	poł. XIX w.	POTARZYCA	ul. Spółdzielcza	31	
656	PARK KRAJOBRAZOWY w zespole dworsko - folwarczny	poł. XIX w.	POTARZYCA	ul. Spółdzielcza		
658	BUDYNEK ADMINISTRACYJNO - GOSPODARCZY w zespole dworsko - folwarczny	ok. 1900 r.	POTARZYCA	ul. Spółdzielcza	31	
659	OBORA I w zespole dworsko - folwarczny	ok. 1900 r.	POTARZYCA	ul. Spółdzielcza	31	
660	OBORA II w zespole dworsko - folwarczny	pocz. XX w.	POTARZYCA	ul. Spółdzielcza	31	
661	OBORA III w zespole dworsko - folwarczny	pocz. XX w.	POTARZYCA	ul. Spółdzielcza	31	
663	STODOŁA II w zespole dworsko - folwarczny	ok. 1900 r.	POTARZYCA	ul. Spółdzielcza	31	
664	STODOŁA III w zespole dworsko - folwarczny	pocz. XX w.	POTARZYCA	ul. Spółdzielcza	31	
665	SPICHLERZ w zespole dworsko - folwarczny	ok. 1900 r.	POTARZYCA	ul. Spółdzielcza	31	
666	KUŹNIA w zespole folwarczny	ok. 1900 r. i 1956 r.	POTARZYCA	ul. Spółdzielcza	31	
667	GARAŻ w zespole dworsko - folwarczny	1. ćw. XX w.	POTARZYCA	ul. Spółdzielcza	31	
668	OGRODZENIE Z DWOMA BRAMAMI w zespole dworsko - folwarczny	pocz. XX w.	POTARZYCA	ul. Spółdzielcza		
669	DWOJAK, ob. dom w zespole dworsko - folwarczny	k. XIX w.	POTARZYCA	ul. Spółdzielcza	23	
670	CZWORAK, ob. dom w zespole dworsko - folwarczny	1910 r.	POTARZYCA	ul. Spółdzielcza	25	
671	CZWORAK, ob. dom w zespole dworsko - folwarczny	1879 r.	POTARZYCA	ul. Spółdzielcza	33	

Gminny Program Opieki nad Zabytkami gminy Jarocin na lata 2024-2027

677	BUDYNEK GOSPODARCZY w zespole domu	4. ćw. XIX w.	POTARZYCA	ul. Wyzwolenia	41	
679	SZKOŁA	pocz. XX w., rozb. k. XX w.	PRUSY		52	Własność Gminy Jarocin
683	DOM	k. XIX w.	PRUSY		37	
685	KOŚCIÓŁ PAR. P.W. ŚW. WALENTEGO w zespole kościoła par. p.w. św. Walentego	1686 - 1688 r., rest. 1783 r., 1837 r. i 1948 - 1950 r., kaplica grobowa Opalińskich - 1611 - 1614 r., rest. 1887 - 1889 r. i 1951 r.	RADLIN		38	
686	DZWONNICA w zespole kościoła par. p.w. św. Walentego	XVIII w.	RADLIN			
687	OGRODZENIE Z DWOMA BRAMKAMI w zespole kościoła par. p.w. św. Walentego	k. XVII w.	RADLIN			
688	CMENTARZ PRZYKOŚCIELNY w Radlinie					
689	PLEBANIA w zespole plebanii w zespole kościoła par. p.w. św. Walentego	pocz. XX w.	RADLIN		38	
690	OGRÓD PLEBAŃSKI w zespole plebanii w zespole kościoła par. p.w. św. Walentego	pocz. XX w.	RADLIN			
691	OGRODZENIE w zespole plebanii w zespole kościoła par. p.w. św. Walentego	pocz. XX w.	RADLIN			
692	ORGANISTÓWKA, p. SALKI KATECHETYCZNA w zespole kościoła par. p.w. św. Walentego	pocz. XX w.	RADLIN		37	
694	SZKOŁA w zespole szkoły	pocz. XX w.	RADLIN		29	Własność Gminy Jarocin
695	BUDYNEK GOSPODARCZY w zespole szkoły	pocz. XX w.	RADLIN		29	Własność Gminy Jarocin
696	PIWNICA w zespole szkoły	pocz. XX w.	RADLIN		29	Własność Gminy Jarocin
M	Zespół pałacowy w Radlinie					
702	PAŁAC (ruina) w zespole pałacowym	1570 - 1592 r., przeb. od 1730 r., rozb. od 1840 r.	RADLIN			
703	OGRÓD, ob. cmentarz rzymskokat. w zespole pałacowym	2. poł. XVI w. i ok. 1910 r.	RADLIN			

Gminny Program Opieki nad Zabytkami gminy Jarocin na lata 2024-2027

704	KAPLICA w zespole pałacowym	2. poł. XVI w.	RADLIN			
705	DWÓR ADMINISTRATORA w zespole folwarcznym	2. ćw. XIX w.	RADLIN		57	
706	OBORA I STAJNIA w zespole folwarcznym	pocz. XX w.	RADLIN			Własność Gminy Jarocin
708	OWCZARNIA w zespole folwarcznym	1885 r., przeb. 1904 r.	RADLIN			
709	KURNIK w zespole folwarcznym	1904 r.	RADLIN			Własność Gminy Jarocin
713	GARAŻ, ob. stajnia w zespole folwarcznym	1903 r.	RADLIN			Własność Gminy Jarocin
714	OGRODZENIE Z DWOMA BRAMAMI w zespole folwarcznym	4. ćw. XIX w.	RADLIN			Własność Gminy Jarocin
715	OŚMIORAK, ob. dom w zespole folwarcznym	1903 r.	RADLIN		54	
716	DWOJAK, ob. dom w zespole folwarcznym	1901 r.	RADLIN		53	
717	DWOJAK, ob. dom w zespole folwarcznym	pocz. XX w.	RADLIN		52	
718	GORZELNIA w zespole gorzelni	poł. XIX w., przeb. 1913 r.	RADLIN			
719	DWOJAK, ob. dom w zespole gorzelni	1900 r.	RADLIN		24	
720	SZEŚCIORAK, ob. dom w zespole gorzelni	1900 r.	RADLIN		25	
725	SZKOŁA i DOM NAUCZYCIELA w zespole szkoły	k. XIX w., przeb. k. XX w.	ROSZKÓW		59	
727	DWÓR w zespole dworsko - folwarcznym	k. XIX w.	ROSZKÓW		82	
728	PARK KRAJOBRAZOWY w zespole dworsko - folwarcznym	k. XIX w.	ROSZKÓW			
732	SPICHLERZ w zespole dworsko - folwarcznym	k. XIX w.	ROSZKÓW		82	
734	CZWORAK, ob. dom w zespole dworsko - folwarcznym	1922 r.	ROSZKÓW		27	
736	DWOJAK, ob. dom w zespole dworsko - folwarcznym	1921 r.	ROSZKÓW		32	
738	CZWORAK, ob. dom w zespole dworsko - folwarcznym	1916 r.	ROSZKÓW		36	
740	CZWORAK, ob. dom w zespole dworsko - folwarcznym	1916 r.	ROSZKÓW		39	

Gminny Program Opieki nad Zabytkami gminy Jarocin na lata 2024-2027

741	CZWORAK, ob. dom w zespole dworsko - folwarcznym	1912 r.	ROSZKÓW		40	
743	TROJAK, ob. dom w zespole dworsko - folwarcznym	1909 r.	ROSZKÓW		41	
745	CZWORAK, ob. dom w zespole dworsko - folwarcznym	1910 r.	ROSZKÓW		42	
747	DWOJAK, ob. dom w zespole dworsko - folwarcznym	pocz. XX w.	ROSZKÓW		43	
750	KOŚCIÓŁ PAR. P.W. ŚW. MIKOŁAJA BISKUPA w zespole kościoła par. p.w. św. Mikołaja Biskupa	1846 - 1847 r., rozb. i przeb. 1927 - 1928 r.	SIEDLEMIN	ul. Główna	40	
751	KOSTNICA w zespole kościoła par. p.w. św. Mikołaja Biskupa	1899 r., przeb. l. 80. XX w.	SIEDLEMIN	ul. Główna	40	
752	OGRODZENIE w zespole kościoła par. p.w. św. Mikołaja Biskupa	1898 r.	SIEDLEMIN	ul. Główna		
753	BRAMA w zespole kościoła par. p.w. św. Mikołaja Biskupa	1899 r.	SIEDLEMIN	ul. Główna		
754	PLEBANIA w zespole plebanii w zespole kościoła par. p.w. św. Mikołaja Biskupa	l. 20. XX w.	SIEDLEMIN	ul. Główna	40	
755	BUDYNEK GOSPODARCZY w zespole plebanii w zespole kościoła par. p.w. św. Mikołaja Biskupa	k. XIX w.	SIEDLEMIN	ul. Główna	40	
756	OGRODZENIE Z BRAMĄ w zespole plebanii w zespole kościoła par. p.w. św. Mikołaja Biskupa	k. XIX w.	SIEDLEMIN	ul. Główna		
757	WIKARÓWKA w zespole kościoła par. p.w. św. Mikołaja Biskupa	k. XIX w.	SIEDLEMIN	ul. Główna	41	
758	CMENTARZ PRZYKOŚCIELNY RZYMSKOKAT.	XVIII w.	SIEDLEMIN	ul. Główna	40	
759	CMENTARZ RZYMSKOKAT.	poł. XIX w.	SIEDLEMIN	ul. Główna		
760	SZKOŁA w zespole szkoły	k. XIX w.	SIEDLEMIN	ul. Główna	36	Własność Gminy Jarocin
761	DOM NAUCZYCIELA w zespole szkoły	k. XIX w.	SIEDLEMIN	ul. Główna	38	Własność Gminy Jarocin
763	OGRODZENIE Z BRAMĄ w zespole szkoły	k. XIX w.	SIEDLEMIN	ul. Główna		Własność Gminy Jarocin



Gminny Program Opieki nad Zabytkami gminy Jarocin na lata 2024-2027

764	GOŚCINIEC, ob. Dom	k. XIX w.	SIEDLEMIN	ul. Główna	28	
765	DWÓR w zespole dworsko - folwarcznym	ok. 1830 r.	SIEDLEMIN	ul. Potarzycka	1	
766	PARK KRAJOBRAZOWY w zespole dworsko - folwarcznym	1. poł. XIX w.	SIEDLEMIN	ul. Potarzycka		
767	LODOWNIA w zespole dworsko - folwarcznym	1. poł. XIX w.	SIEDLEMIN	ul. Potarzycka	1	
774	DOM w zespole dworsko - folwarcznym	1. ćw. XX w.	SIEDLEMIN	ul. Potarzycka	2	
775	CZWORAK, ob. dom w zespole dworsko - folwarcznym	1. ćw. XX w.	SIEDLEMIN	ul. Potarzycka	3	
776	DOM w zespole dworsko - folwarcznym	l. 20. XX w.	SIEDLEMIN	ul. Potarzycka	4	
777	DWOJAK, ob. dom w zespole dworsko - folwarcznym	l. 20. XX w.	SIEDLEMIN	ul. Potarzycka	5	
778	DWOJAK, ob. dom w zespole dworsko - folwarcznym	l. 20. XX w.	SIEDLEMIN	ul. Potarzycka	6	
779	DWOJAK, ob. dom w zespole dworsko - folwarcznym	l. 20. XX w.	SIEDLEMIN	ul. Potarzycka	7	
780	TROJAK, ob. dom w zespole dworsko - folwarcznym	1. ćw. XX w.	SIEDLEMIN	ul. Potarzycka	8	
788	PARK (pozostałość) w zespole folwarcznym	4. ćw. XIX w.	STEFANÓW			
790	OBORA I w zespole folwarcznym	ok. 1900 r.	STEFANÓW		1	
794	CZWORAK, ob. dom w zespole folwarcznym	ok. 1900 r.	STEFANÓW		3	
N	Zespół pałacowo-folwarczny w Tarcach					
796	PAŁAC w zespole pałacowo - folwarcznym	1871 r.	TARCE		20	
797	PARK w zespole pałacowo - folwarcznym	1. poł. XIX w.	TARCE			
798	LODOWNIA w zespole pałacowo - folwarcznym	1. poł. XIX w.	TARCE			
799	OBORA II w zespole pałacowo - folwarcznym	4. ćw. XIX w.	TARCE		17	
800	OBORA III w zespole pałacowo - folwarcznym	4. ćw. XIX w.	TARCE		17	
803	DOM OGRODNIA w zespole pałacowo - folwarcznym	pocz. XX w.	TARCE		18	
805	GARAŻE w zespole pałacowo - folwarcznym	pocz. XX w.	TARCE		18	
806	OGRODZENIE w zespole pałacowo - folwarcznym	pocz. XX w.	TARCE			

## Gminny Program Opieki nad Zabytkami gminy Jarocin na lata 2024-2027

808	CZWORAK, ob. dom w zespole pałacowo - folwarcznym	k. XIX w.	TARCE		7	
809	OŚMIORAK, ob. dom w zespole pałacowo - folwarcznym	k. XIX w.	TARCE		8	
810	DOM w zespole domu w zespole pałacowo - folwarcznym	3. ćw. XIX w., przeb. 1985 r.	TARCE		9	
811	BUDYNEK GOSPODARCZY w zespole domu w zespole pałacowo - folwarcznym	k. XIX w.	TARCE		9	
812	PIWNICA w zespole domu w zespole pałacowo - folwarcznym	k. XIX w.	TARCE		9	
813	OŚMIORAK, ob. dom w zespole pałacowo - folwarcznym	ok. 1910 r.	TARCE		21	
814	SZEŚCIORAK, ob. dom w zespole pałacowo - folwarcznym	ok. 1910 r.	TARCE		22	
815	SZEŚCIORAK, ob. dom w zespole pałacowo - folwarcznym	1. ćw. XX w.	TARCE		23	
816	SKRYTKA LOKATORSKA w zespole pałacowo - folwarcznym	ok. 1910 r.	TARCE		21 i 22	
817	SKRYTKA LOKATORSKA w zespole pałacowo - folwarcznym	ok. 1910 r.	TARCE		23	
818	DOM w zespole domu	pocz. XX w.	TARCE		4	
819	BUDYNEK GOSPODARCZY w zespole domu	pocz. XX w.	TARCE		4	
820	SZKOŁA, ob. dom w zespole szkoły, ob. dom	pocz. XX w.	WILCZYNIC		8	Własność Gminy Jarocin
822	BUDYNEK GOSPODARCZY w zespole szkoły, ob. dom	pocz. XX w.	WILCZYNIC		8	Własność Gminy Jarocin
823	CMENTARZ EWANGELICKI	3. ćw. XIX w.	WILCZYNIC			Własność Gminy Jarocin
825	KOŚCIÓŁ PAR. P.W. ŚW. WOJCIECHA w zespole kościoła par. p.w. św. Wojciecha	1855 - 1858 r.	WILKOWYJA	ul. Zbigniewa Gorzeńskiego	13	
826	KAPLICZKA Z FIGURĄ ŚW. BARBARY w zespole kościoła par. p.w. św. Wojciecha	ok. 1855 r.	WILKOWYJA	ul. Zbigniewa Gorzeńskiego	13	
827	OGRODZENIE Z DWOMA BRAMAMI w zespole	ok. 1855 r.	WILKOWYJA	ul. Zbigniewa Gorzeńskiego		

## Gminny Program Opieki nad Zabytkami gminy Jarocin na lata 2024-2027

	kościół par. p.w. św. Wojciecha					
828	PLEBANIA w zespole plebanii w zespole kościoła par. p.w. św. Wojciecha	2. poł. XIX w.	WILKOWYJA	ul. Zbigniewa Gorzeńskiego	13	
829	OBORA w zespole plebanii w zespole kościoła par. p.w. św. Wojciecha	2. poł. XIX w.	WILKOWYJA	ul. Zbigniewa Gorzeńskiego	13	
830	OGRÓD PLEBAŃSKI w zespole plebanii w zespole kościoła par. p.w. św. Wojciecha	2. poł. XIX w.	WILKOWYJA	ul. Zbigniewa Gorzeńskiego		
831	OGRODZENIE OGRODU PLEBAŃSKIEGO w zespole plebanii w zespole kościoła par. p.w. św. Wojciecha	k. XIX w.	WILKOWYJA	ul. Zbigniewa Gorzeńskiego		
832	CMENTARZ PRZYKOŚCIELNY w zespole kościoła par. p.w. św. Wojciecha	2. poł. XIX w.	WILKOWYJA	ul. Zbigniewa Gorzeńskiego	13	
833	KAPLICA CMENTARNA w zespole cmentarza rzymskokat.	ok. poł. XIX w.	WILKOWYJA	ul. Piaskowa		
834	BRAMA w zespole cmentarza rzymskokat.	ok. poł. XIX w.	WILKOWYJA	ul. Piaskowa		
835	OBORA w zespole folwarcznym (pozostałość)	pocz. XX w.	WILKOWYJA	ul. Polna	1	
836	PARK w zespole folwarcznym (pozostałość)	pocz. XX w.	WILKOWYJA	ul. Polna		
837	OBERŻA, ob. dom i sklep w zespole oberży, ob. dom i sklep	1910 r.	WILKOWYJA	ul. Powstańców Wielkopolskich	60	
838	BUDYNEK GODPODARCZY w zespole oberży, ob. dom i sklep	pocz. XX w.	WILKOWYJA	ul. Powstańców Wielkopolskich	60	
865	MŁYN	XIX / XX w.	WILKOWYJA	ul. Lutyńska	5	Własność Gminy Jarocin
866	MOST	1914 r.	WILKOWYJA	ul. Zbigniewa Gorzeńskiego		
867	MOST	1914 r.	WILKOWYJA	ul. Powstańców Wielkopolskich		
869	KOŚCIÓŁ PAR. P.W. WNIEBOWZIĘCIA NAJŚWIĘTSZEJ MARYI PANNY w zespole kościoła par. p.w. Wniebowzięcia Najświętszej Maryi Panny	1927 - 1931 r.	WITASZYCE	ul. Kolejowa		

## Gminny Program Opieki nad Zabytkami gminy Jarocin na lata 2024-2027

870	PLEBANIA w zespole plebanii w zespole kościoła par. p.w. Wniebowzięcia Najświętszej Maryi Panny	2. poł. XIX w.	WITASZYCE	ul. Stawna	2	
871	OBORA w zespole plebanii w zespole kościoła par. p.w. Wniebowzięcia Najświętszej Maryi Panny	k. XIX w.	WITASZYCE	ul. Stawna	2	
872	STODOŁA w zespole plebanii w zespole kościoła par. p.w. Wniebowzięcia Najświętszej Maryi Panny	k. XIX w.	WITASZYCE	ul. Stawna	2	
873	KOŚCIÓŁ FIL. P.W. ŚW. TRÓJCY w zespole kościoła fil. p.w. św. Trójcy	1808 r.	WITASZYCE	ul. Kolejowa		
874	DZWONNICA w zespole kościoła fil. p.w. św. Trójcy	1. poł. XIX w.	WITASZYCE	ul. Kolejowa		
875	OGRODZENIE Z BRAMĄ w zespole kościoła fil. p.w. św. Trójcy	ok. 1808 r.	WITASZYCE	ul. Kolejowa		
876	CMENTARZ PRZYKOŚCIELNY RZYMSKOKAT. (miejsce pocmentarne)	XVIII w.	WITASZYCE	ul. Kolejowa		
877	CMENTARZ RZYMSKOKAT.	3. ćw. XX w.	WITASZYCE	ul. Cmentarna		
878	CMENTARZ RZYMSKOKAT.	1. poł. XIX w.	WITASZYCE	ul. Kolejowa		
879	SZKOŁA, ob. dom w zespole szkoły, ob. dom	pocz. XX w.	WITASZYCE	ul. Szkolna	1	
880	BUDYNEK GOSPODARCZY w zespole szkoły, ob. dom	pocz. XX w.	WITASZYCE	ul. Szkolna	1	
881	DWORZEC KOLEJOWY w zespole dworca kolejowego	pocz. XX w.	WITASZYCE	ul. Kolejowa		
882	SZALETY w zespole dworca kolejowego	pocz. XX w.	WITASZYCE	ul. Kolejowa		
885	DOM w zespole dworca kolejowego	pocz. XX w.	WITASZYCE	ul. Kolejowa	13	
886	DOM w zespole dworca kolejowego	pocz. XX w.	WITASZYCE	ul. Kolejowa	15	
887	DOM w zespole dworca kolejowego	pocz. XX w.	WITASZYCE	ul. Kolejowa	16	
888	BUDYNEK GOSPODARCZY w zespole dworca kolejowego	pocz. XX w.	WITASZYCE	ul. Kolejowa	15	
889	LOKOMOTYWOWNIA I WARSZTATY NAPRAWCZE	pocz. XX w.	WITASZYCE	ul. Ceglana	10	

## Gminny Program Opieki nad Zabytkami gminy Jarocin na lata 2024-2027

	w zespole kolejki wąskotorowej					
891	DOM w zespole kolejki wąskotorowej	pocz. XX w.	WITASZYCE	ul. Zakrzewska	1	
892	ZAJAZD, ob. restauracja w zespole zajazdu, ob. restauracja	1913 r.	WITASZYCE	ul. Aleja Wolności	36	
894	ALTANA w zespole zajazdu, ob. restauracja	ok. 1913 r.	WITASZYCE	ul. Aleja Wolności	36	
895	DOM w zespole zajazdu, ob. restauracja	pocz. XX w.	WITASZYCE	ul. Aleja Wolności	36	
O	Zespół pałacowo-folwarczny w Witaszycach		WITASZYCE			
896	PAŁAC w zespole pałacowo - folwarcznym	1899 r., przeb. ok. 1960 r.	WITASZYCE	ul. Aleja Wolności	35	
897	DWÓR w zespole pałacowo - folwarcznym	4. ćw. XVIII w., 4. ćw. XIX w. i ok. 1930 r.	WITASZYCE	ul. Słupska	1	
898	DOM, tzw. POCZTA w zespole domu, tzw. poczta w zespole pałacowo - folwarcznym	pocz. XX w.	WITASZYCE	ul. Aleja Wolności	39	
899	BUDYNEK GOSPODARCZY w zespole domu, tzw. poczta w zespole pałacowo - folwarcznym	1. ćw. XX w.	WITASZYCE	ul. Aleja Wolności	39	
900	PIWNICA w zespole domu, tzw. poczta w zespole pałacowo - folwarcznym	1. ćw. XX w.	WITASZYCE	ul. Aleja Wolności	39	
901	WOZOWNIA w zespole pałacowo - folwarcznym	pocz. XX w.	WITASZYCE	ul. Aleja Wolności	37	
902	STAJNIA KONI PAŁACOWYCH, ob. sklep w zespole pałacowo - folwarcznym	pocz. XX w.	WITASZYCE	ul. Aleja Wolności	37	
903	PARK KRAJOBRAZOWY w zespole pałacowo - folwarcznym	pocz. XIX w.	WITASZYCE	ul. Aleja Wolności		
904	BRAMA WJAZDOWA DO DWORU w zespole pałacowo - folwarcznym	4. ćw. XIX w.	WITASZYCE	ul. Słupska		
905	OGRODZENIE PARKU Z DWOMA BRAMAMI w zespole pałacowo - folwarcznym	k. XIX w.	WITASZYCE	ul. Aleja Wolności		
906	RZĄDCÓWKA w zespole pałacowo - folwarcznym	pocz. XX w.	WITASZYCE	ul. Aleja Wolności	36	
907	BUDYNEK GOSPODARCZY w zespole pałacowo - folwarcznym	1. ćw. XX w.	WITASZYCE	ul. Aleja Wolności	36	
908	DOM RYBAKA w zespole pałacowo - folwarcznym	1. ćw. XX w.	WITASZYCE	ul. Stawna	1	Własność Gminy Jarocin

Gminny Program Opieki nad Zabytkami gminy Jarocin na lata 2024-2027

909	DOM OGRODNIKA w zespole pałacowo - folwarcznym	pocz. XX w.	WITASZYCE	ul. Kolejowa	1	
910	OBORA w zespole pałacowo - folwarcznym	1. ćw. XX w.	WITASZYCE			Własność Gminy Jarocin
911	SPICHLERZ w zespole pałacowo - folwarcznym	4. ćw. XIX w.	WITASZYCE			
915	CIEPLARNIA w zespole pałacowo - folwarcznym	1. ćw. XX w.	WITASZYCE			
918	OGRODZENIE WARZYWNIKA w zespole pałacowo - folwarcznym	k. XIX w.	WITASZYCE	ul. Aleja Wolności		
919	BUDYNEK ADMINISTRACYJNY w zespole cukrowni i rafinerii	1900 r., przeb. 1924 r.	WITASZYCE	ul. Kolejowa	19 (teraz 20C)	
920	KASYNO, ob. dom w zespole cukrowni i rafinerii	1900 r., przeb. 1923 r.	WITASZYCE	ul. Kolejowa	24	
921	WILLA DYREKTORA, ob. dom w zespole willi dyrektora, ob. dom w zespole cukrowni i rafinerii	ok. 1900 r., przeb. 1927 r.	WITASZYCE	ul. Kolejowa	20	
922	PARK I OGRÓD w zespole willi dyrektora, ob. dom w zespole cukrowni i rafinerii	l. 20. XX w.	WITASZYCE	ul. Kolejowa		
923	MAGAZYN w zespole willi dyrektora, ob. dom w zespole cukrowni i rafinerii	l. 20. XX w.	WITASZYCE	ul. Kolejowa	20	
924	CIEPLARNIA w zespole willi dyrektora, ob. dom w zespole cukrowni i rafinerii	l. 30. XX w.	WITASZYCE	ul. Kolejowa	20	
925	LODOWNIA w zespole willi dyrektora, ob. dom w zespole cukrowni i rafinerii	ok. 1900 r.	WITASZYCE	ul. Kolejowa	20	
930	MAGAZYN CUKRU w zespole cukrowni i rafinerii	1930 r.	WITASZYCE	ul. Kolejowa	19	
948	DOM w zespole cukrowni i rafinerii	1900 r.	WITASZYCE	ul. Kolejowa	21	
949	DOM w zespole domu w zespole cukrowni i rafinerii	1926 r.	WITASZYCE	ul. Kolejowa	22-22A	
950	BUDYNEK GOSPODARCZY w zespole domu w zespole cukrowni i rafinerii	l. 20. XX w.	WITASZYCE	ul. Kolejowa	22-22A	

## Gminny Program Opieki nad Zabytkami gminy Jarocin na lata 2024-2027

951	OGRODZENIE Z BRAMĄ w zespole domu w zespole cukrowni i rafinerii	l. 20. XX w.	WITASZYCE	ul. Kolejowa		
952	DOM w zespole domu w zespole cukrowni i rafinerii	l. 20. XX w.	WITASZYCE	ul. Kolejowa	23	
953	BUDYNEK GOSPODARCZY w zespole domu w zespole cukrowni i rafinerii	l. 20. XX w.	WITASZYCE	ul. Kolejowa	23	
954	DOM w zespole cukrowni i rafinerii	l. 30. XX w.	WITASZYCE	ul. Kolejowa	25	
955	DOM w zespole domu w zespole cukrowni i rafinerii	1. ćw. XX w.	WITASZYCE	ul. Kolejowa	26	
956	CHLEW w zespole domu w zespole cukrowni i rafinerii	1. ćw. XX w.	WITASZYCE	ul. Kolejowa	26	
957	OGRODZENIE w zespole cukrowni i rafinerii	l. 30. XX w.	WITASZYCE	ul. Kolejowa		
960	SUSZARNIE w zespole cegielni	l. 30. XX w., przeb. l. 90. XX w.	WITASZYCE	ul. Kolejowa	10	
963	STUDNIA w zespole cegielni	l. 30. XX w.	WITASZYCE	ul. Kolejowa	10	
966	GARAŻE w zespole cegielni	1. ćw. XX w.	WITASZYCE	ul. Kolejowa	10	
967	DOM w zespole cegielni	1. ćw. XX w.	WITASZYCE	ul. Kolejowa	12	
P	Zespół pałacowo-folwarczny w Zakrzewie					
996	PAŁAC w zespole pałacowo - folwarcznym	1884 r.	ZAKRZEW		52	
997	PARK w zespole pałacowo - folwarcznym	2. poł. XIX w.	ZAKRZEW			
998	BRAMA GŁÓWNA w zespole pałacowo - folwarcznym	k. XIX w.	ZAKRZEW			
999	RZĄDCÓWKA w zespole pałacowo - folwarcznym	k. XIX w.	ZAKRZEW		50	
1000	OBORA w zespole pałacowo - folwarcznym	4. ćw. XIX w.	ZAKRZEW			
1002	CHLEWNIA w zespole pałacowo - folwarcznym	k. XIX w.	ZAKRZEW			
1004	STODOŁA II w zespole pałacowo - folwarcznym -	4. ćw. XIX w.	ZAKRZEW			
1006	GORZELNIA w zespole pałacowo - folwarcznym -	4. ćw. XIX w.	ZAKRZEW			
1010	CZWORAK w zespole pałacowo - folwarcznym	1. ćw. XX w.	ZAKRZEW		39	
1013	CZWORAK w zespole pałacowo - folwarcznym	1913 r.	ZAKRZEW		48	
1014	CMENTARZ PRZYKOŚCIELNY RZYMSKOKAT. w zespole kościoła par. p.w.	pocz. XIX w.	POTARZYCA	ul. Wyzwolenia	14	

## Gminny Program Opieki nad Zabytkami gminy Jarocin na lata 2024-2027

	Podwyższenia Krzyża Świętego					
1015	CMENTARZ RZYMSKOKAT. w zespole cmentarza rzymskokat.	ok. 1855 r.	WILKOWYJA	ul. Piaskowa		
1016	BUDYNEK ADMINISTRACYJNY PAROWOZOWNI w zespole dworca kolejowego	ok. 1940 r.	JAROCIN	ul. Parowozownia	1A	
1017	WIATA PERONOWA w zespole dworca kolejowego	ok. 1920 r.	JAROCIN	ul. Dworcowa		
1018	PRZEJŚCIE PODZIEMNE w zespole dworca kolejowego	ok. 1900 r.	JAROCIN	ul. Dworcowa		
1019	DOM		JAROCIN	ul. Wojska Polskiego	50	
1020	Most		Radlin			
1021	Most		Radlin			
1022	Willa (obecnie PZU)		Jarocin	ul. Wrocławska	46	
1023	Stajnia Radolińskich		Jarocin	ul. Poznańska	1a	
1024	Lokomotywnia wachlarzowa z obrotnicą przegubową		Jarocin	ul. Parowozownia	1	
1025	Zespół Parowozowni Jarocin z terenem i infrastrukturą (historyczny zespół budowlany)	1889-1973	Jarocin	ul. Parowozownia	1d	

Tabela 9 Lista obiektów wpisanych do Gminnej Ewidencji Zabytków

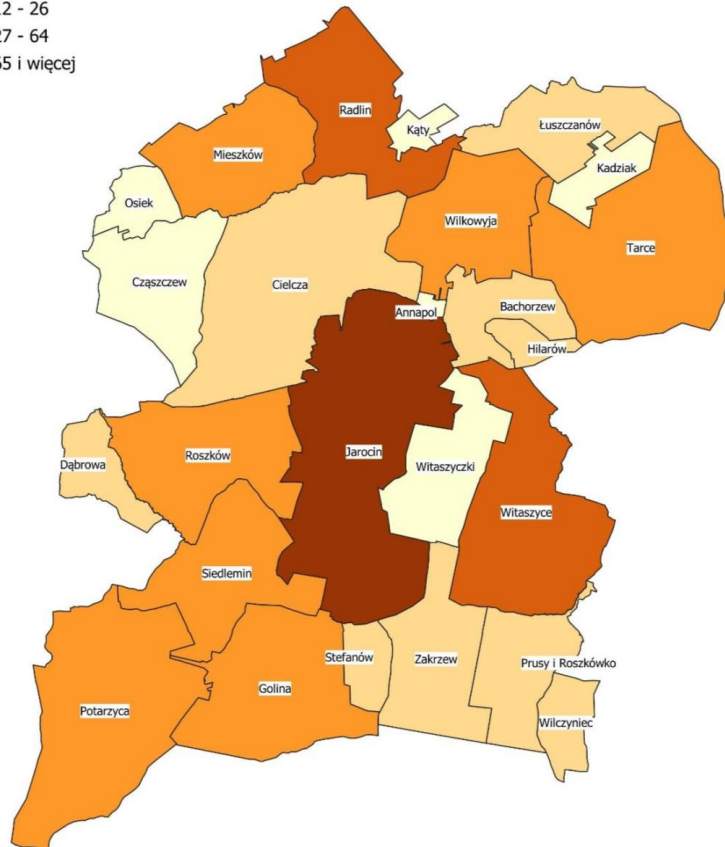


Gminny Program Opieki nad Zabytkami gminy Jarocin na lata 2024-2027

**Zabytki architektury i budownictwa wpisane  
do gminnej ewidencji zabytków w gminie  
Jarocin w podziale na miejscowości**liczba zabytków architektury  
i budownictwa

- 0
- 1 - 11
- 12 - 26
- 27 - 64
- 65 i więcej

0 1 2 3 4 km

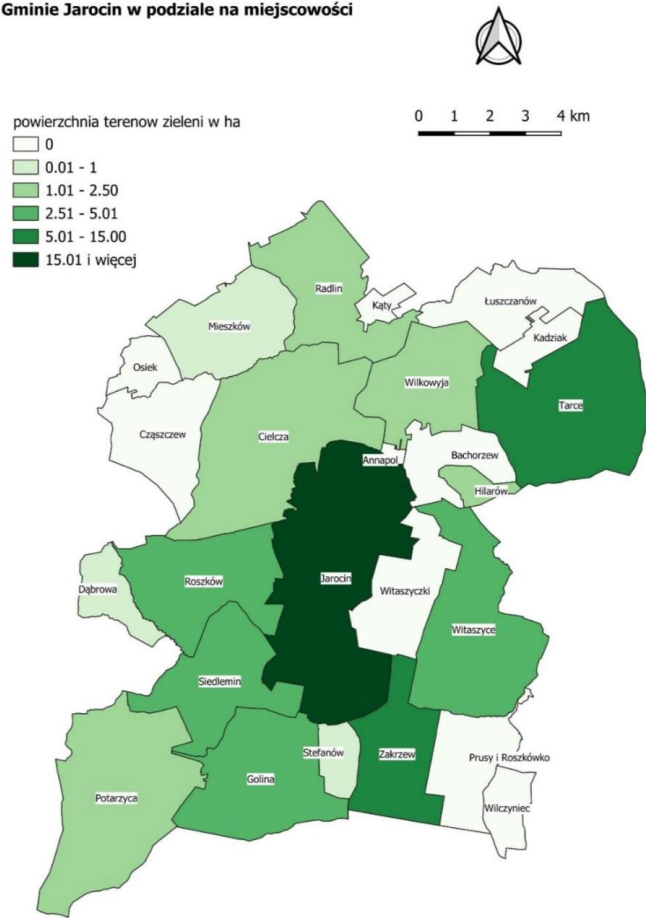


Rysunek 4 Mapa zabytków wpisanych do gminnej ewidencji zabytków w Gminie Jarocin w podziale na miejscowości, opracowanie: Wydział Planowania Strategicznego

Liczba zabytków maleje. Obiekty nieposiadające wpisu do rejestru zabytków mają zbyt słabą ochronę prawną. Od 2000 r. z tzw. wykazu konserwatorskiego wykreślono z powodu wyburzenia lub przebudowy niemal 20% zewidencjonowanych zabytków z terenu gminy Jarocin.

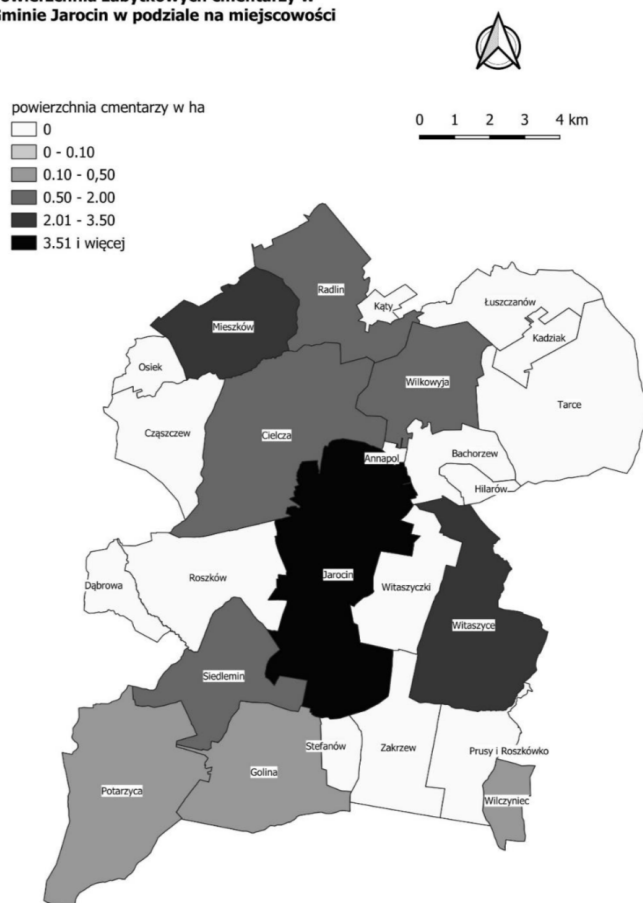
Gminny Program Opieki nad Zabytkami gminy Jarocin na lata 2024-2027

**Powierzchnia zabytkowych parków i ogrodów  
w Gminie Jarocin w podziale na miejscowości**



Rysunek 5 Powierzchnia zabytkowych parków i ogrodów w Gminie Jarocin w podziale na miejscowości, opracowanie: Wydział Planowania Strategicznego

Gminny Program Opieki nad Zabytkami gminy Jarocin na lata 2024-2027

**Powierzchnia zabytkowych cmentarzy w Gminie Jarocin w podziale na miejscowości**

Rysunek 6 Powierzchnia zabytkowych cmentarzy w Gminie Jarocin w podziale na miejscowości, opracowanie: Wydział Planowania Strategicznego

**5.5. Zabytki o najwyższym znaczeniu dla gminy**

Do najstarszych i najcenniejszych obiektów w Jarocinie należą ruiny kościoła szpitalnego pw. Św. Ducha (murowany kościół z 1516 r.; od 1833 r. w ruinie) oraz kościół parafialny pw. św. Marcina (wybudowany przed 1610 r., z kaplicą Matki Boskiej Bolesnej z 1677 r., kaplicą św. Stanisława Kostki z lat 1773-1775, przebudowany 1773-1775, odnowiony 1838i 1910 r.) Kościół parafialny pw. św. Marcina objęto ochroną konserwatorską w okresie międzywojennym – w 1931 r., natomiast ruiny kościoła szpitalnego pw. Św. Ducha figurują w rejestrze zabytków od 1953 r. Architekturę rezydencjonalną reprezentują tzw. Skarbczyk, pochodzący z początku XVI w. (w obecnej formie z 1894 r.) oraz pałac Radolińskich z lat 1836-1850, rozbudowany w 1911 r. i po 1917 r. Najciekawszym

Gminny Program Opieki nad Zabytkami gminy Jarocin na lata 2024-2027

przedstawicielem świeckiego budownictwa użyteczności publicznej jest jarociński ratusz z lat 1799-1804, przebudowany w 1854 r. i 1907 r.



Rysunek 7 Pałac Radolińskich w Jarocinie, źródło: [www.jarocin.pl](http://www.jarocin.pl), dostęp: 12.07.2023 r.



Rysunek 8 Kościół św. Marcina w Jarocinie, źródło: [www.jarocin.pl](http://www.jarocin.pl), dostęp: 12.07.2023 r.

Gminny Program Opieki nad Zabytkami gminy Jarocin na lata 2024-2027



Rysunek 9 Ruiny Kościoła św. Ducha w Jarocinie, w Jarocinie, źródło: [www.jarocin.pl](http://www.jarocin.pl), dostęp: 12.07.2023 r.

Gminny Program Opieki nad Zabytkami gminy Jarocin na lata 2024-2027



Rysunek 10 Ratusz w Jarocinie, źródło: [www.jarocin.pl](http://www.jarocin.pl), dostęp: 12.07.2023 r.

Na obszarach wiejskich architekturę rezydencjonalną reprezentują m.in. ruiny pałacu w Radlinie z lat 1570-1592 (przebudowany od 1730 r., rozbudowany od 1840 r.), dwór w Mieszkowie z II połowy XVIII w., dwór w Siedleminie z ok. 1830 r., czy dwór w Witaszycach z czwartej ćwierci XVIII w. Radlińskie ruiny objęto ochroną konserwatorską już w 1930 r. Najstarsze i najcenniejsze z obiektów sakralnych to kościół parafialny pw. św. Walentego w Radlinie z lat 1686-1688 r., restaurowany w latach 1783, 1837 i 1948-1950, z kaplicą grobową Opalińskich z lat 1611-1614, restaurowany w latach 1887-1889 i w 1951 r. oraz kościół parafialny pw. św. Andrzeja Apostoła w Golinie z II połowy XVII w., odnowiony w 1739 r. Kościół w Radlinie figuruje w rejestrze zabytków od 1933 r. Poza budynkami wśród zabytków terenów wiejskich gminy Jarocin znajdują się też mosty na Lutyni, znajdujące się w Wilkowi – oba wybudowano w 1914 r.

Gminny Program Opieki nad Zabytkami gminy Jarocin na lata 2024-2027



Rysunek 11 Kościół w Siedleminie, autor: Ł. Witczak, 2017 r.



Rysunek 12 Ruiny pałacu Opalińskich w Radlinie, autor: Ł. Witczak, 2017 r

Gminny Program Opieki nad Zabytkami gminy Jarocin na lata 2024-2027



Rysunek 13 Kościół pw. św. Andrzeja Apostoła w Golinie, autor: Ł. Witzak, 2017 r



Rysunek 14 Pałac w Zakrzewie, autor: Ł. Witzak, 2017 r.



Gminny Program Opieki nad Zabytkami gminy Jarocin na lata 2024-2027



Rysunek 15 Pałac w Witaszycach, autor: Ł. Witczak, 2017 r.



Rysunek 16 Pałac w Tarcach, autor: Ł. Witczak

Gminny Program Opieki nad Zabytkami gminy Jarocin na lata 2024-2027



Rysunek 17 Wiatrak w Łuszczanowie, autor: Ł. Witczak, 2017 r.

Gminny Program Opieki nad Zabytkami gminy Jarocin na lata 2024-2027



Rysunek 18 Młyn nad Lutynią, źródło: [www.jarocin.pl](http://www.jarocin.pl), dostęp: 12.07.2023 r.

## 6. OCENA STANU DZIEDZICTWA KULTUROWEGO GMINY. ANALIZA SZANS I ZAGROZEŃ

Na terenie gminy Jarocin znajduje się wiele obiektów zabytkowych. Znaczna ich część zlokalizowana jest w ramach zachowanych układów urbanistycznych lub ruralistycznych. Największym z nich, i jednocześnie najlepiej zachowanym, jest układ urbanistyczny średniowiecznego miasta Jarocina. Charakteryzuje się on jednolitą zabudową, pochodzącą w znacznej części z pierwszej połowy XIX w. Na jego terenie znajduje się także kilka charakterystycznych budynków, takich jak znajdujący się w centralnej części rynku Ratusz oraz zespół kościoła pw. św. Marcina, podnoszących jego wartość jako obszaru zainteresowania turystycznego. Działania zmierzające do promocji miasta jako ośrodka turystycznego powinny w jak najszerszym stopniu wykorzystać historyczny charakter tego miejsca.

Kolejnym istotnym zespołem obiektów zabytkowych znajdującym się na terenie miasta Jarocina jest park miejski wraz ze znajdującym się na jego terenie pochodzącym z XIX w. pałacem Radolińskich oraz innymi budynkami m.in. tzw. Skarbczykiem. Jego potencjał wydaje się w chwili obecnej nie do końca wykorzystany. Jednakże obecność zwartej przestrzeni zieleni w granicach miasta, posiadającego unikalny charakter wynikający z jego historii, należy traktować jako element pozytywny, podnoszący jakość życia mieszkańców Jarocina, oraz zapewniający im niezbędny teren rekreacyjny.

W kierunku południowym od średniowiecznego centrum miasta znajduje się obszar objęty intensywną zabudową z początków XX w. Na jego terenie znajdują się liczne przykłady zwartych zespołów kamienic z pierwszego 20-lecia XX w. o interesującej architekturze. Również i ten obszar należy uznać za kolejny, istotny, tworzący charakter miasta.

Niezwykle istotnym jest, aby w trakcie prowadzonych prac związanych z planowaniem przestrzennym zadbać o zachowanie charakteru wymienionych powyżej obszarów, poprzez niezakłócanie istniejącego porządku urbanistycznego zbyt kontrastującymi z nim elementami, czy to małej architektury czy też całych budynków. Zachowane układy urbanistyczne z okresu średniowiecza oraz z końca XIX w. należą do niewątpliwych atutów miasta i należy zadbać aby utrzymać ich charakter i wykorzystać ich potencjał.

Na terenie gminy znajdują się liczne obiekty o charakterze pałacowym. Można tu wymienić obiekty w Tarcach, Witaszycach, Potarzycy, Zakrzewie. Obiekty te znajdują się obecnie w dobrym stanie, częściowo dzięki działalności inwestorów prywatnych, którzy przeprowadzili na ich terenie prace rewaloryzacyjne i zmierzające do przekształcenia ich funkcji na bardziej przystające do dzisiejszych realiów. Działania te odbywały się z troską o zachowanie charakteru budynków. Obecnie są to obiekty, mogące generować ruch turystyczny na terenie gminy, oraz pozytywnie wpływać na lokalny rynek pracy.

Kolejnym silnym punktem gminy są przebiegające przez jej teren szlaki turystyczne. Od roku 2008 działa Samochodowy Szlak Turystyczny Południowej Wielkopolski będący efektem współpracy pięciu powiatów. Przez teren gminy przebiega też trasa Transwielkopolskiej Trasy Rowerowej. Znajdują się na jej terenie także fragmenty żółtego i zielonego szlaków oraz czerwony szlak tworzący pierścień wokół Jarocina, w znacznej części biegnący w obrębie gminy Jarocin.

Odbywający się co roku festiwal muzyczny w Jarocinie jest wydarzeniem, które ściąga do miasta przynajmniej kilkanaście tysięcy gości i ma niezwykle potencjał. Zachęcenie gości festiwalowych, by w trakcie swojego pobytu na festiwalu poznali miasto jak i otaczające go tereny, powinno być jednym z ważniejszych zadań.

Na terenie gminy znajdują się duże kompleksy leśne, prowadzone są także prace zmierzające do utworzenia zbiorników retencyjnych na przebiegających przez nią ciekach wodnych. Wszystkie te elementy mogą zostać wykorzystane do podniesienia wartości turystycznej gminy oraz stworzenia miejsc rekreacji i wypoczynku.

W oparciu o istniejące plany inwestycyjne można określić następujące obszary zagrożeń dla stanu zachowania zabytków znajdujących się na terenie gminy:

- brak uchwalonych miejscowych planów zagospodarowania przestrzennego dla terenu całej gminy. Fakt ten jest istotny, ponieważ stwarza zagrożenie dla zabytków figurujących w ewidencji Wojewódzkiego Konserwatora Zabytków. Ustalenie ochrony w miejscowym planie zagospodarowania przestrzennego jest jedną z dostępnych form ochrony zabytku. Pozostałe formy, tzn. wpis do rejestru zabytków, uznanie za pomnik historii lub utworzenie parku kulturowego może dotyczyć jedynie niewielkiej części, spośród wszystkich zlokalizowanych na terenie gminy zabytków. Brak miejscowych planów zagospodarowania może mieć następstwa w postaci negatywnych przekształceń przestrzennych i braku dostatecznej opieki nad zabytkami ujętymi jedynie w ewidencji,
- trasy komunikacyjne - skala współczesnej infrastruktury drogowej w znacznym stopniu przekracza skalę dawno ukształtowanej przestrzeni, a natężenie ruchu kołowego, głównie ciężarowego, stwarza realną groźbę powstania nieodwracalnych zniszczeń dawnej tkanki mieszkaniowej,
- lokalizacja wież telefonii komórkowej oraz pojawiające się potencjalne nowe zagrożenie w postaci lokalizacji elektrowni wiatrowych - wpływająca deprecjonująco na panoramę miejscowości i zespołów zabytkowych, stanowiąca konkurencję dla zabytkowej architektury – wież kościołów, będących historycznymi dominantami obszarów wiejskich. Tego typu inwestycje mają niekorzystny wpływ na ukształtowanie zabytkowej przestrzeni jako element nieharmonizujący z krajobrazem kulturowym. Zniszczeniu ulegają wartości widokowe zabytku – panoram wsi oraz otoczenia zabytkowych obiektów o wartości lokalnej,
- budownictwo drewniane zarówno sakralne jak i pozostałości drewnianej zabudowy wsi. Są to obiekty w najgorszym stanie technicznym (wiele z nich uległo w ostatnich latach całkowitej destrukcji) wynikającym z racji użycia nietrwałego materiału, jakim jest drewno, braku prowadzenia bieżących napraw i remontów, wtórnych przebudów i przekształceń z użyciem niewłaściwych materiałów, a także nieprzystosowaniem do obecnych wymogów cywilizacyjnych. Dotyczy to wielu zabytków znajdujących się na terenie gminy ulegających postępującej degradacji na skutek braku bieżących napraw. Wiele z tych budynków zostało opuszczonych i pozostawionych bez użytkowania, co prowadzi do zupełnej destrukcji zabytku,
- obszarami zagrożonymi są tereny dawnych cmentarzy, szczególnie ewangelickich, lub miejsca po cmentarzach. Nieużytkowane cmentarze podlegają dewastacji. Głównym problemem jest tu brak środków finansowych na rewaloryzację i utrzymanie oraz brak oznaczeń i tablic informacyjnych,
- zagrożone są parki będące zarówno własnością Skarbu Państwa, gminną a także prywatną. W gminie Jarocin szczególnie zaniedbane są parki w: Dąbrowie, Golinie, Radlinie, Roszkowie i Siedleminie. Są to miejsca, gdzie nie istnieją już rezydencje a istniejące budynki dworów lub pałaców pozostawione są bez dozoru, a drzewostan

w parkach służy w okresie zimowym do pozyskiwania drewna na opał. Stosunkowo dobrze zagospodarowane są parki stanowiące część zespołów pałacowych, w których przeprowadzono rewitalizacje, oraz zagospodarowano je na nowe cele. W dobrym stanie znajdują się parki w: Jarocinie, Potarzycy, Tarce, Witaszycach oraz w Zakrzewie. Pozostałe zespoły to właściwie już tylko pozostałości po parkach krajobrazowych jak w: Mieszkowie, Wilkowyi,

- niedostatek środków publicznych na rewitalizację,
- brak powszechnej świadomości realnej i potencjalnej wartości zasobów kulturowych,
- degradacja spowodowana wymogami współczesności i w związku z tym prowadzonymi adaptacjami i remontami obiektów zabytkowych. Likwidacja oryginalnych elementów dekoracji architektonicznej, zdobionej stolarki okiennej, drzwiowej, klatek schodowych itp., wprowadzanie współczesnych materiałów budowlanych typu blachodachówka w miejsce ceramicznych pokryć dachowych, okien z PVC oraz ocieplanie płytami styropianowymi - prowadzi do degradacji pojedynczych obiektów, a także całych obszarów starej zabudowy, pozbawiając je charakterystycznego klimatu, a co za tym idzie wartości turystycznych. Zagrożenie to dotyczy szczególnie obiektów z terenu gminy posiadających walory historyczne, a nie objętych wpisem czy to do rejestru zabytków czy to do gminnej ewidencji zabytków,
- znaczenie nowej zabudowy lokalizowanej w obrębie układów ruralistycznych i zabudowy wiejskiej - wprowadzanie nowej, czasem wielkokubaturowej zabudowy w obrębie historycznej zabudowy wsi i kolonii mieszkalnych dawnych folwarków, problemy z respektowaniem stałych zasad kształtowania architektury w odniesieniu do zabytkowej zabudowy wiejskiej oraz harmonijnym wprowadzeniem nowego budownictwa - wymogiem koniecznym przy projektowaniu jest dopasowanie nowych budynków gabarytami do istniejącej historycznej zabudowy, zachowanie tradycyjnych kształtów dachów, ceramicznych pokryć, stonowanej kolorystyki itp.,
- wprowadzanie wolnostojących elementów kubaturowych nowej zabudowy (typu kioski itp.) oraz zauważalne problemy z jednorodną stylistyką tzw. małej architektury (ogrodzenia, nawierzchnia dróg – bruk lub kostka granitowa, latarnie, słupy ogłoszeniowe, tablice informacyjne itd.),
- wprowadzanie elementów obcych stylowi – wpływ na taki stan rzeczy mają przekształcenia własnościowe obiektów nieruchomości przez właścicieli prywatnych często wykonujących prace przy zabytku bez wymaganego pozwolenia konserwatorskiego, w sposób niezgodny z zasadami sztuki i techniki konserwatorskiej,
- brak nowych funkcji dla obiektów architektonicznych związanych z koleją, takich jak dworce kolejowe, magazyny, lokomotywnie, elementy infrastruktury technicznej. Wiąże się to z przekształceniami strukturalnymi i własnościowymi w obrębie spółek PKP oraz ciągłym zmniejszaniem ruchu kolejowego i zamykaniem nierentownych linii kolejowych
- niewielka możliwość wykorzystania starych budynków folwarcznych do nowoczesnej produkcji, niszczenie kompozycji podwórza folwarcznego oraz charakteru zachowanej zabudowy. Budynki te wymagają przeróbek i adaptacji, a w wielu przypadkach również znalezienia nowej funkcji. Z tych powodów w złym stanie jest wiele obiektów folwarcznych na terenie gminy. Są to między innymi zabudowania folwarczne w Jarocinie w Folwarku Bogusław, Ciświcy, Dąbrowie, Radlinie Siedleminie, Stefanowie i Witaszycach. Znacznym przekształceniom uległy folwarki w Cielczy, Golinie, Tarce. W dobrym stanie znajdują się zabudowania folwarku w Hilarowie, Mieszkowie, Potarzycy.

### 6.1 Stan zachowania dziedzictwa archeologicznego

Podstawowym zagrożeniem dla stanowisk archeologicznych oraz nawarstwień kulturowych są wszelkie inwestycje związane z zabudowaniem i zagospodarowaniem terenu, które wymagają prowadzenia prac ziemno-budowlanych. Aby zapobiec bezpowrotnemu zniszczeniu stanowisk archeologicznych oraz nawarstwień kulturowych w sposób niepozostawiający śladu, prace ziemne prowadzone w strefie ochrony stanowisk archeologicznych wymagają prowadzenia badań archeologicznych w zakresie uzgodnionym z Wielkopolskim Wojewódzkim Konserwatorem Zabytków. Jest to szczególnie ważne podczas takich inwestycji jak budowa budynków mieszkalnych i usługowych oraz inwestycje liniowe: przyłącza kanalizacji deszczowej, sanitarnej, gazowej, telekomunikacyjnej. Natomiast realizacja inwestycji takich jak budowa obwodnic, dróg, zbiorników retencyjnych, eksploatacja piasek i żwirowni, kopalnie kruszywa, gazu bezwzględnie wymaga prawidłowego rozpoznania terenu pod względem faktycznej ilości stanowisk archeologicznych oraz przeprowadzenia ratowniczych badań wykopaliskowych na wytypowanych stanowiskach. Z uwagi na szeroko płaszczyznowy zakres prac ziemnych charakteryzujący tego typu przedsięwzięcia budowlane, w trakcie ich realizacji w bezpowrotny sposób niszczy się substancję zabytkową i obiekty archeologiczne. Należy pamiętać również o pracach ziemno-budowlanych związanych z przebudową lub rozbiórką budynków wpisanych do rejestru zabytków i ujętych w ewidencji zabytków. Towarzystwo im badania archeologiczne są niezwykle istotne w procesie rekonstrukcji dawnej zabudowy.

Przebudowa układów urbanistycznych, ruralistycznych i założeń pałacowo-parkowych prowadzi często do naruszenia średniowiecznych i nowożytnych nawarstwień kulturowych. W związku z tym wszystkie prace ziemne wymagają jednoczesnego prowadzenia badań archeologicznych. Wyniki badań często stanowią jedyną dokumentację następujących po sobie epizodów osadniczych na tym terenie. Pozwalają skorygować, uszczegółowić i potwierdzić dane ze źródeł pisanych. Pozyskany w trakcie badań materiał ruchomy umożliwia uzupełnienie danych o kulturze materialnej oraz statusie społecznymi zawodowym mieszkańców. Dlatego ważne jest wypełnianie przez inwestorów wymogów konserwatorskich określonych przez Wielkopolskiego Wojewódzkiego Konserwatora Zabytków w Poznaniu. Zagrożeniem dla dziedzictwa archeologicznego jest też rozwój turystyki, zwłaszcza nad zbiornikami wodnymi i w obszarach leśnych. Tereny te atrakcyjne pod względem rekreacyjnym często były również okupowane przez ludzi w pradziejach i wczesnym średniowieczu. Dostęp do wody, który stanowił podstawę egzystencji osadniczej umożliwiał tworzenie niezwykle licznych osad o metryce sięgającej od epoki kamienia po czasy nowożytne. Istotne zagrożenie dla zachowania substancji zabytkowej stanowisk archeologicznych zlokalizowanych w obrębie pól uprawnych stanowi głęboka orka. Niektóre zagrożenia pojawiły się w ciągu ostatnich lat, jak na przykład działalność tzw. poszukiwaczy skarbów z wykrywaczami metali, których rozmiarów nie potrafimy ocenić. Działalność ta zagraża szczególnie cmentarzyskom zachowanym na terenie gminy. Wiele zagrożeń wynika z przyspieszonego rozwoju gospodarczego oraz powszechnego użycia ciężkiego sprzętu w rolnictwie, rozwój budownictwa i budowa dróg. Gmina charakteryzuje się żyznymi glebami i korzystnymi warunkami klimatycznymi, które powodują, że dominuje produkcja rolno i warzywniczo-sadownicza. Nasadzenia i głęboka orka związane z tą działalnością, naruszają struktury kulturowe stanowisk archeologicznych. Zagrożeniem dla zabytków archeologicznych są również kopalnie gliny i ilów oraz gazu. W celu ochrony stanowisk archeologicznych oraz pradziejowych, średniowiecznych i nowożytnych nawarstwień kulturowych niezbędne

jest uzgadnianie wszystkich inwestycji budowlanych oraz wypełnianie przez inwestorów wymogów konserwatorskich określonych przez Wielkopolskiego Wojewódzkiego Konserwatora Zabytków.

Ochrona stanowisk archeologicznych i nawastrzeń kulturowych przy inwestycjach związanych z zabudowaniem i zagospodarowaniem terenu powinna mieć swoje odbicie w ujmowaniu zagadnień związanych z ochroną zabytków w planach zagospodarowania przestrzennego, warunkach zabudowy i inwestycjach celu publicznego oraz respektowaniu zapisów dotyczących ochrony zabytków archeologicznych w opiniach i decyzjach właściwego miejscowo konserwatora zabytków.

Z drugiej strony, stanowiska archeologiczne najmniej narażone na zniszczenia są te, które mają lokalizację na nieużytkach, terenach niezabudowanych oraz terenach leśnych. Obszary leśne zajmują ok. 30% powierzchni gminy.

Wśród zamierzeń inwestycyjnych, które mogą stanowić zagrożenie dla stanowisk archeologicznych wymienić można następujące zadania, planowane do realizacji przez Gminę Jarocin i spółki komunalne:

1. Budowa drogi dojazdowej do terenów inwestycyjnych przy "Węźle Jarocin";
2. Budowa drogi na Osiedlu Bogusław w Jarocinie
3. Rozbudowa sieci wodociągowej i kanalizacyjnej na obszarze objętym MPZP położonym pomiędzy ul. Glinki a Osiedlem nr 10 Glinki w Jarocinie
4. Budowa studni głębinowej na potrzeby SUW Potarzyca
5. Budowa zbiornika retencyjnego na terenie stacji uzdatniania wody w Kątach
6. Modernizacja ujęcia wody z utworów neogeńskich-mioceńskich na terenie ujęcia wody w m. Jarocin
7. Rozdział kanalizacji ogólnospławnej - budowa sieci kanalizacji deszczowej w ramach zadania pod nazwą: "Dokończenie - Przebudowy systemu kanalizacji sanitarnej (rozdział kanalizacji ogólnospławnej na kanalizację sanitarną i kanalizację deszczową) oraz sieci wodociągowej w Centrum Jarocina - Etap 3 - ul. T. Kościuszki, Moniuszki, Paderewskiego, Dąbrowskiego, Libercourt"
8. Budowa kanalizacji deszczowej na potrzeby odwodnienia osiedla przy Szkole w Roszkowie
9. Wydłużenie sieci kanalizacji deszczowej w ul. Zagonowej w Jarocinie
10. Rozdział kanalizacji ogólnospławnej - budowa sieci kanalizacji deszczowej w ramach zadania pod nazwą: "Uporządkowanie gospodarki wodno - ściekowej na os. Tumidaj"
11. Budowa kanalizacji sanitarnej wsi Dąbrowa
12. Rozbudowa sieci kanalizacyjnej sanitarnej w ul. Zatorze w Witaszycach
13. Budowa kanalizacji sanitarnej - osiedle Jagiełka
14. Wymiana sieci wodociągowej w Roszkówku
15. Rozbudowa sieci wodociągowej i sieci kanalizacyjnej z przepompownią w Hilarowe (działka nr 129/1)
16. Budowa sieci wodociągowej w ul. Stefanowskiej w Golinie
17. Budowa sieci kanalizacji sanitarnej w ul. Leśnej w Potarzysty
18. Połączenie sieci wodociągowej miejscowości Roszków-Dąbrowa
19. Wymiana sieci wodociągowej AC- ul. Poznańska w Jarocinie (od lasu w kierunku Jarocina
20. Przebudowa sieci kanalizacji sanitarnej ul. Stefana Batorego – Magnoliowa w m. Jarocin
21. Budowa ulicy Piaskowej w Jarocinie
22. Budowa osiedla mieszkaniowego w Roszkowie i Mieszkowie



**7. ZAŁOŻENIA PROGRAMOWE****7.1. Priorytety, kierunki działań i zadania Gminnego Programu Opieki nad Zabytkami dla Gminy Jarocin**

Priorytet I: Rewaloryzacja dziedzictwa kulturowego jako element rozwoju społeczno-gospodarczego gminy	
Kierunki działań	Zadania
1. Inwestycje w zabytki - zahamowanie procesu degradacji zabytków i doprowadzenie do poprawy stanu ich zachowania	<ol style="list-style-type: none"> <li>1. Prowadzenie prac remontowo konserwatorskich przy obiektach zabytkowych stanowiących własność gminy (w ramach opracowanego planu remontów)</li> <li>2. Opracowanie długofalowego uwzględniającego kompleksowość działań planu remontów obiektów zabytkowych znajdujących się w zasobach komunalnych</li> <li>3. Podejmowanie starań o uzyskanie środków zewnętrznych na rewaloryzację zabytków będących własnością gminy</li> <li>4. Zmiana sposobu użytkowania lub adaptacja nieużytkowanych obiektów zabytkowych (będących własnością gminy) do nowych funkcji</li> <li>5. Rewaloryzacja zespołów zabytkowej zieleni (w tym gminnych parków, cmentarzy, obszarów nieczynnych cmentarzy)</li> <li>6. Dofinansowanie prac rewaloryzacyjnych przy obiektach niebędących własnością gminy w postaci stosownej uchwały dotyczącej dotacji na prace remontowo-konserwatorskie przy zabytkach ruchomych i nieruchomych</li> <li>7. Rewaloryzacja obszarów i obiektów zabytkowych przemysłowych z możliwością ich adaptacji do nowych funkcji</li> <li>8. Zabezpieczenie obiektów zabytkowych przed pożarem, zniszczeniem i kradzieżą (montaż instalacji przeciwpożarowej i alarmowej, zabezpieczeń przeciw włamaniom, znakowanie i ewidencjonowanie zabytków ruchomych itp.)</li> <li>9. Opracowanie planu systematycznych kontroli stanu utrzymania i sposobu użytkowania obiektów zabytkowych znajdujących się w zasobach komunalnych</li> </ol>

Gminny Program Opieki nad Zabytkami gminy Jarocin na lata 2024-2027

<p>2. Wizualność - podejmowanie działań zwiększających atrakcyjność zabytków na potrzeby społeczne, turystyczne i edukacyjne</p>	<ol style="list-style-type: none"> <li>1. Określenie zasad i konsekwentne ich wdrażanie w zakresie umieszczania szyldów i reklam na obiektach zabytkowych</li> <li>2. Prowadzenie bieżących prac porządkowych przy zabytkowych zespołach zieleni: gminnych parkach, cmentarzach, obszarach nieczynnych cmentarzy, dawnych parkach dworskich itp.</li> <li>3. Iluminacja najcenniejszych zabytków gminy</li> </ol>
<p>3. Rynek pracy - podejmowanie działań umożliwiających tworzenie miejsc pracy związanych z opieką nad zabytkami</p>	<ol style="list-style-type: none"> <li>1. Aktywizacja gospodarcza regionu poprzez podejmowanie przedsięwzięć umożliwiających tworzenie miejsc pracy związanych z opieką nad zabytkami</li> <li>2. Wspieranie utrzymywania na rynku pracy zanikających rzemiosł i zawodów (np. poprzez realizację Hallandzkiego Modelu Konserwacji Zabytków, w myśl zasady „ratować zabytki, ratować pracę, ratować rzemiosło”)</li> <li>3. Wspieranie rozwoju gospodarstw agroturystycznych w zabytkowych obiektach budownictwa drewnianego oferujących wypoczynek i rozrywkę (regionalne potrawy, zwyczaje itp.) oparte na miejscowych tradycjach</li> <li>4. Wspieranie rozwoju muzeów regionalnych, skansenów, izb pamięci itp.</li> </ol>

Tabela 10 Priorytet I Gminnej Ewidencji Zabytków

Priorytet II: Ochrona i świadome kształtowanie krajobrazu kulturowego	
Kierunki działań	Zadania
<p>1. Dokumentacja strategiczna i planistyczna - zintegrowana ochrona dziedzictwa kulturowego i środowiska przyrodniczego</p>	<ol style="list-style-type: none"> <li>1. Opracowywanie miejscowych planów zagospodarowania przestrzennego, szczególnie obszarów o dużym nasyceniu obiektami zabytkowymi (w tym weryfikacja obowiązujących w zakresie aktualizacji zagadnień związanych z ochroną zabytków) oraz obszarów wskazanych do ochrony w studium uwarunkowań i zagospodarowania przestrzennego gminy</li> <li>2. Wdrażanie zapisów programów rewitalizacji, studiów widokowo-krajobrazowych, studiów historyczno-urbanistycznych, katalogów typów zabudowy regionalnej i detalu architektonicznego w realizacji zagospodarowania przestrzennego gminy (w tym w miejscowych planach zagospodarowania przestrzennego)</li> <li>3. Konsekwentne egzekwowanie zapisów dotyczących działalności inwestycyjnej na obszarach objętych ochroną określonych w</li> </ol>

Gminny Program Opieki nad Zabytkami gminy Jarocin na lata 2024-2027

	<p>miejscowych planach zagospodarowania przestrzennego (głównie w zakresie wysokości zabudowy, jej charakteru i funkcji)</p> <p>4. Walka z samowolami budowlanymi</p> <p>5. Ochrona panoram oraz przedpoli widokowych wsi i miast o wartościach kulturowych</p> <p>6. Wdrażanie komplementarności „Gminnego programu opieki nad zabytkami” z innymi dokumentami strategicznymi</p>
2. Rozszerzenie zasobu i ochrony dziedzictwa kulturowego gminy	<p>1. Powołanie parku kulturowego i sporządzenie planu jego ochrony oraz opracowanie miejscowego planu zagospodarowania przestrzennego tego obszaru</p> <p>2. Wystąpienie do wojewódzkiego konserwatora zabytków z wnioskiem o wpisanie do rejestru zabytków cennych obszarów i obiektów zabytkowych (m.in. układów urbanistycznych i ruralistycznych)</p>
3. Ochrona układów ruralistycznych na obszarach wiejskich	<p>1. Poprawa ładu przestrzennego wsi oraz zapobieganie rozpraszaniu osadnictwa poprzez:</p> <ul style="list-style-type: none"> <li>– ochronę historycznie ukształtowanego układu dróg, historycznych podziałów własnościowych i funkcjonalnych oraz relacji przestrzennych pomiędzy zespołami zabytkowej zabudowy,</li> <li>– wypełnianie zabudową wolnych działek budowlanych w obszarach centrów wsi oraz historycznych siedlisk w zgodzie z historyczną kompozycją danego układu i gabarytami oraz formą architektoniczną tworzącej go zabudowy</li> <li>– wyznaczanie w planach miejscowych nowych terenów pod zabudowę na zasadzie kontynuacji historycznych siedlisk</li> </ul>

Tabela 11 Priorytet II Gminnej Ewidencji Zabytków

Priorytet III: Badanie i dokumentacja dziedzictwa kulturowego oraz promocja i edukacja służąca budowaniu tożsamości	
Kierunki działań	Zadania
1. Szeroki dostęp do informacji o dziedzictwie kulturowym gminy	<p>1. Udostępnienie informacji o zabytkach gminy na stronie internetowej gminy</p> <p>2. Utworzenie gminnego systemu informacji i promocji (bazy danych) środowiska kulturowego</p> <p>3. Opracowanie mapy zabytków gminy, jako atrakcyjnej graficznie formy promocji</p>

## Gminny Program Opieki nad Zabytkami gminy Jarocin na lata 2024-2027

	ułatwiającej dotarcie do wszystkich elementów dziedzictwa kulturowego
2. Edukacja i popularyzacja wiedzy o regionalnym dziedzictwie kulturowym	<ol style="list-style-type: none"><li>1. Organizowanie szkoleń związanych z ochroną dziedzictwa kulturowego i udział w nich</li><li>2. Organizowanie i wspieranie realizacji konkursów, wystaw i innych działań edukacyjnych</li><li>3. Inicjowanie i organizowanie obchodów dni dziedzictwa (np. Międzynarodowe Spotkania Folklorystyczne) w gminie</li><li>4. Popularyzacja dobrych realizacji konserwatorskich i budowlanych przy zabytkach, popularyzacja dobrych praktyk projektowych przy zabytkach, a także zagospodarowaniu obszarów oraz terenów cennych kulturowo, przyrodniczo i krajobrazowo</li><li>5. Edukacja w zakresie ochrony dziedzictwa kulturowego - włączenie w programy kształcenia szkół prowadzonych przez gminę (szkoły podstawowe i gimnazja) elementów wiedzy na ten temat, włączenie tematyki ochrony dóbr kultury do zajęć szkolnych – opracowanie z nauczycielami planów zajęć z młodzieżą i dziećmi uwzględniających problemy ochrony dziedzictwa kulturowego oraz pomoc merytoryczna w prowadzeniu lekcji dotyczących ochrony dziedzictwa kulturowego, wspieranie inicjatyw zmierzających do upowszechnienia wiedzy na temat regionalnych zabytków i dziedzictwa</li><li>6. Popularyzacja tematyki poprzez publikację oraz wspieranie publikacji materiałów dotyczących ochrony zabytków i opieki nad zabytkami w prasie lokalnej i na stronie internetowej gminy, włączanie poprzez media środowiska lokalnego do różnorodnych inicjatyw w zakresie ochrony dziedzictwa kulturowego, informowanie mediów o sprawach związanych z ochroną zabytków oraz o inicjatywach podejmowanych w tym zakresie, współpraca z lokalną prasą oraz radiem i pokazywanie obiektów po przeprowadzeniu prac konserwatorskich,</li><li>7. Upowszechnianie wyników badań naukowych za pośrednictwem</li></ol>

## Gminny Program Opieki nad Zabytkami gminy Jarocin na lata 2024-2027

	<p>multimediów, wydawnictw naukowych itp.</p> <p>8. Wspieranie działań sprzyjających szerszemu zaangażowaniu się sektora prywatnego w ochronę dziedzictwa kulturowego</p> <p>9. Wspieranie działalności organizacji społecznych, pozarządowych i środowisk zajmujących się ochroną i opieką nad zabytkami</p>
<p>3. Specjalistyczne rozpoznanie badawcze poszczególnych obiektów, zespołów oraz obszarów zabytkowych związane z przygotowywanym lub realizowanym procesem inwestycyjnym</p>	<p>1. Prowadzenie monitoringu i weryfikacji obiektów uwzględnionych w gminnej ewidencji zabytków (z zastosowaniem komputerowej bazy danych)</p> <p>2. Wykonywanie prac studialnych (studia historyczno-urbanistyczne, studia krajobrazowe, badania historyczno-architektoniczne, katalogi typów zabudowy regionalnej i detalu architektonicznego)</p> <p>3. Systematyczna weryfikacja gminnej ewidencji zabytków – przeprowadzanie przeglądów w terenie oraz uzupełnianie kart obiektów o uzyskane dane i dokumentację fotograficzną, wprowadzanie zmian dot. rozbiórek, modernizacji, remontów oraz zmian dotyczących stosunków własnościowych,</p> <p>4. Uzupełnianie i weryfikowanie istniejącej ewidencji zabytków archeologicznych poprzez: włączanie informacji o wszystkich sukcesywnie odkrywanych reliktach przeszłości niezależnie od charakteru badań, przeprowadzenie drugiego etapu rozpoznania powierzchniowego obszarów gminy w ramach Archeologicznego Zdjęcia Polski, porównanie badań oraz osiągniętych wyników</p> <p>5. Inwentaryzacja obiektów tzw. małej architektury sakralnej (krzyże przydrożne, kapliczki) oraz utworzenie szlaku kapliczek i krzyży przydrożnych (we współpracy z sąsiednimi gminami).</p>
<p>4. Promocja regionalnego dziedzictwa kulturowego służąca kreacji produktów turystyki kulturowej</p>	<p>1. Utworzenie i modernizacja elementów infrastruktury służących funkcjonowaniu i rozwojowi turystyki kulturowej</p> <p>2. Wprowadzenie zintegrowanego systemu informacji wizualnej (m.in. za pomocą</p>

Gminny Program Opieki nad Zabytkami gminy Jarocin na lata 2024-2027

	<p>tablic informacyjnych oraz tablic edukacyjnych z informacją o obiekcie) obejmującego zasoby i wartości dziedzictwa kulturowego gminy</p> <p>3. Współdziałanie z organizatorami różnorodnych, ogólnodostępnych przedsięwzięć (konferencje, sesje popularno-naukowe, rajdy), popularyzujących dziedzictwo kulturowe oraz potrzebę jego ochrony</p> <p>4. Aktywizacja społeczności lokalnych na rzecz opieki nad zabytkami: podnoszenie świadomości społecznej poprzez zwiększanie atrakcyjności zabytków dla potrzeb społecznych, turystycznych i edukacyjnych</p> <p>5. Udostępnienie i promocja zabytków</p> <ul style="list-style-type: none"><li>- współpraca z instytucjami wprowadzającymi dodatkowe oznakowania na drogach gminnych, powiatowych i wojewódzkich w celu ułatwienia dojazdu do obiektów zabytkowych z terenu gminy Jarocin.</li><li>- współdziałanie z właścicielami najcenniejszych zabytków gminy w celu wykonanie ich iluminacji.</li><li>- współpraca z innymi gminami regionu w celu włączenia zabytków z gminy Jarocin do już istniejących szlaków takich jak: szlak pałaców i dworów, czy szlak architektury drewnianej, stanowiących trasy wycieczek krajoznawczych, w celu promocji obiektów i regionu.</li></ul> <p>6. Systematyczne zbieranie materiałów archiwalnych (zdjęcia, mapy, pocztówki i inne teksty o znaczeniu historycznym) dotyczących zabytków gminy Jarocin</p> <p>7. Budowa i rozwój sieci ścieżek turystyczno-edukacyjnych:</p> <ul style="list-style-type: none"><li>- działania zmierzające do utworzenia na terenie gminy tras turystycznych, dostępnych dla turysty pieszego, rowerowego oraz zmotoryzowanego,</li><li>- współpraca z gminami sąsiednimi w celu rozwoju ponad lokalnych oraz ponad regionalnych tras turystycznych,</li><li>- stworzenie odpowiedniego oznakowania tras turystycznych, zawierającego informacje nie tylko o przebiegu trasy lecz, również informację o najważniejszych i najciekawszych</li></ul>
--	---

109

## Gminny Program Opieki nad Zabytkami gminy Jarocin na lata 2024-2027

	<p>zabytkach, środowisku przyrodniczym w bezpośrednim sąsiedztwie tras,</p> <ul style="list-style-type: none"><li>- zaangażowanie prywatnych właścicieli obiektów zabytkowych w rozwój tras turystyczno-edukacyjnych oraz ich oznakowania,</li><li>- do promocji zabytków gminy służyć mogą również istniejące szlaki turystyki pieszo-rowerowej tj.: szlak zielony im. Adama Mickiewicza: Jarocin – Wilkowyja – Tarce oraz szlak żółty: Jarocin – Stefanów – Wilczyniec i dalej w kierunku Bolesławca nad Prosną przez teren dawnego woj. kaliskiego, których fragmenty przebiegają przez teren gminy Jarocin. Z północy na południe przebiega przez nią także Samochodowy Szlak Turystyczny Południowej Wielkopolski, będący efektem współpracy z powiatami: pleszewskim, ostrowskim, ostrzeszowskim oraz kępińskim.</li><li>- wykorzystanie istniejącego szlaku rowerowego Transwielkopolska Trasa Rowerowa (TTR) odcinek południowy, która docelowo połączy się z projektowaną Międzynarodową Drogą Rowerową ( MTR) „Frankfurt – Poznań-szlak Piastowski” do promocji zabytków z terenu gminy.</li></ul>
--	--

Tabela 12 Priorytet III Gminnej Ewidencji Zabytków

## 8. INSTRUMENTARIUM REALIZACJI PROGRAMU OPIEKI NAD ZABYTKAMI

Zakłada się, że zadania określone w gminnym programie opieki nad zabytkami będą wykonywane za pomocą następujących instrumentów:

- instrumentów prawnych – wynikających z przepisów ustawowych (np. uchwalanie miejscowych planów zagospodarowania przestrzennego, budowa parków kulturowych, wnioskowanie o wpis do rejestru zabytków obiektów będących własnością gminy, wykonywanie decyzji administracyjnych, np. wojewódzkiego konserwatora zabytków);
- instrumentów finansowych (m.in. finansowanie prac konserwatorskich i remontowych przy obiektach zabytkowych będących własnością gminy, korzystanie z programów uwzględniających finansowanie z funduszy europejskich oraz dotacje, subwencje, dofinansowania, nagrody, zachęty finansowe dla właścicieli i posiadaczy obiektów zabytkowych);
- instrumentów koordynacji (m.in. poprzez realizację projektów i programów dotyczących ochrony dziedzictwa kulturowego zapisanych w wojewódzkich, powiatowych i gminnych strategiach, planach rozwoju lokalnego itp., współpraca z ośrodkami naukowymi i akademickimi, współpraca z organizacjami wyznaniowymi w zakresie ochrony i opieki nad zabytkami);
- instrumentów społecznych (m.in. poprzez działania edukacyjne promocyjne, współdziałanie z organizacjami społecznymi, działania prowadzące do tworzenia miejsc pracy związanych z opieką nad zabytkami);
- instrumentów kontrolnych (m.in. aktualizacja gminnej ewidencji zabytków, monitoring stanu zagospodarowania przestrzennego oraz stanu zachowania dziedzictwa kulturowego).



Gminny Program Opieki nad Zabytkami gminy Jarocin na lata 2024-2027

**9. ZASADY OCENY REALIZACJI PROGRAMU OPIEKI NAD ZABYTKAMI**

Zgodnie z art. 87 ust. 5 ustawy z dnia 23 lipca 2003 r. o ochronie zabytków i opiece nad zabytkami Burmistrz Jarocina zobowiązany jest do sporządzania co 2 lata sprawozdania z gminnego programu opieki nad zabytkami. Sprawozdanie to przedstawiane jest Radzie Miejskiej Po 4 latach program powinien zostać zaktualizowany i ponownie przyjęty przez Radę Miejską.

Wykonanie sprawozdania powinna poprzedzić ocena poziomu realizacji gminnego programu uwzględniająca wskaźniki:

Priorytet	Nazwa wskaźnika
Priorytet I: Rewaloryzacja dziedzictwa kulturowego jako element rozwoju społeczno-gospodarczego gminy	Poziom (w %) wydatków budżetu województwa, powiatu i gminy na ochronę i opiekę nad zabytkami
	Wartość finansowa wykonanych prac remontowo-konserwatorskich przy zabytkach oraz liczba obiektów poddanych ww. pracom
	Wartość pozyskanych środków finansowych ze źródeł pozabudżetowych przez gminę
	Liczba obiektów poddanych pracom zabezpieczającym przed zniszczeniem lub kradzieżą
	Liczba nowych obiektów wpisanych do rejestru zabytków
	Liczba opracowanych miejscowych planów zagospodarowania przestrzennego zawierających uwarunkowania ochrony zabytków
Priorytet II: Ochrona i świadome kształtowanie krajobrazu kulturowego	Liczba opracowanych dokumentów strategicznych zawierających informację o ochronie i opiece nad zabytkami
	Liczba nowych obiektów wpisanych do rejestru zabytków
Priorytet III: Badanie i dokumentacja dziedzictwa kulturowego oraz promocja i edukacja służąca budowaniu tożsamości	Liczba opracowanych prac studialnych (studia historyczno-urbanistyczne, studia krajobrazowe itp.
	Liczba zrealizowanych konkursów, wystaw, działań edukacyjnych na terenie gminy
	Liczba zorganizowanych wydarzeń promocyjnych
	Liczba opracowanych i wydanych publikacji, folderów promocyjnych, przewodników poświęconych problematyce dziedzictwa kulturowego gminy
	Środki przeznaczone na wsparcie działalności organizacji pozarządowych z zakresu kultury
	Liczba nowych obiektów wpisanych do Gminnej Ewidencji Zabytków
	Liczba szkoleń związanych z ochroną dziedzictwa kulturowego

Tabela 13 Tabela wskaźników monitoringu realizacji Gminnego Programu Rewitalizacji

Proces osiągania celów Programu opieki nad zabytkami będzie monitorowany przez wyznaczoną osobę odpowiedzialną za koordynację prac. Monitoring prowadzony będzie poprzez analizę stopnia ich realizacji. Analiza ta będzie dokonywana każdorazowo po upływie 2 lat funkcjonowania i zakończona raportem przedkładanym Radzie Miejskiej. W miarę rozwoju systemu monitorowania przewiduje się weryfikację sposobu tejże oceny.

112

## 10. ŹRÓDŁA FINANSOWANIA PROGRAMU OPIEKI NAD ZABYTKAMI

Ustawowy obowiązek utrzymania zabytku we właściwym stanie, co wiąże się m.in. z prowadzeniem i finansowaniem prac konserwatorskich, restauratorskich i robót budowlanych spoczywa na jego posiadaczu, który dysponuje tytułem prawnym do zabytku, wynikającym z prawa własności, użytkowania wieczystego, trwałego zarządu. W przypadku jednostki samorządu terytorialnego prowadzenie i finansowanie wspomnianych robót jest jej zadaniem własnym. Wszystkie podmioty zobowiązane do finansowania prac konserwatorskich, restauratorskich i robót budowlanych przy zabytkach wpisanych do rejestru zabytków mogą ubiegać się o ich dofinansowanie ze środków udostępnianych przez m.in.:

### 1. Ministerstwo Kultury i Dziedzictwa Narodowego

Corocznie ogłaszane są różne programy i priorytety dotyczące poprawy opieki ochrony nad zabytkami; należy zwrócić na nie uwagę przy staraniach się o konkretne dotacje finansowe służące realizacji działań zawartych w gminnym programie. Informację można uzyskać na stronie internetowej: <http://www.mkidn.gov.pl>

### 2. Ministerstwo Rolnictwa i Rozwoju Wsi

W ramach działania „Odnowa i rozwój wsi” objętego Programem Rozwoju Obszarów Wiejskich na lata 2014-2020. Informację można uzyskać na stronie internetowej: <http://www.minrol.gov.pl>

### 3. Ministerstwo Spraw Wewnętrznych i Administracji, Departament Wyznań Religijnych oraz Mniejszości Narodowych i Etnicznych, Wydział Funduszu Kościelnego

Dotacje udzielane wyłącznie na remonty i konserwacje zabytkowych obiektów o charakterze sakralnym i to tylko na wykonywanie podstawowych prac zabezpieczających sam obiekt. Ze środków Funduszu nie finansuje się remontów i konserwacji obiektów towarzyszących, wyposażenia obiektów sakralnych oraz otoczenia świątyni, a także stałych elementów wystroju wnętrz. Podmiotami uprawnionymi do otrzymywania środków Funduszu Kościelnego są:

- osoby prawne Kościoła Katolickiego;
- osoby prawne innych kościołów i związków wyznaniowych działających na podstawie ustaw o stosunku Państwa do kościołów oraz związków wyznaniowych;
- osoby prawne kościołów i związków wyznaniowych wpisanych do rejestru kościołów i związków wyznaniowych, o którym mowa w art. 30 ustawy z dnia 17 maja 1989 r. o gwarancjach wolności sumienia i wyznania (Dz. U. z 2005 Nr 231, poz. 1965, z późn. zm.). Bliższe informacje można uzyskać na stronie internetowej: <http://www.mswia.gov.pl>

### 4. Wielkopolski Wojewódzki Konserwator Zabytków w Poznaniu

Ze środków finansowych z budżetu państwa, w części, której dysponentem jest Wojewoda Wielkopolski. Dotacja może być udzielona na dofinansowanie prac konserwatorskich, restauratorskich lub robót budowlanych przy zabytku wpisanym do rejestru zabytków (art. 74 ustawy o ochronie zabytków i opiece nad zabytkami). Informacje można uzyskać na stronie internetowej: <http://wosoz.ibip.pl/public/>

### 5. Urząd Marszałkowski Województwa Wielkopolskiego w Poznaniu

Gminny Program Opieki nad Zabytkami gminy Jarocin na lata 2024-2027

Budżet województwa wielkopolskiego przewiduje środki na pomoc finansową ukierunkowaną na ochronę zabytków i opiekę nad zabytkami. Są to dotacje celowe z budżetu na finansowanie lub dofinansowanie prac remontowych i konserwatorskich obiektów zabytkowych, zarówno jednostkom sektora finansów publicznych jak również pozostałym jednostkom. Informacje można uzyskać na stronie internetowej

6. Wojewódzki Funduszu Ochrony Środowiska i Gospodarki Wodnej w Poznaniu

Na zadania związane z ochroną i kształtowaniem przyrody. Informację można uzyskać na stronie internetowej: <http://www.wfosgw.poznan.pl>

7. Rządowy Program Odbudowy Zabytków

Dofinansowanie z Rządowego Programu Odbudowy Zabytków przeznaczają się na pokrycie wydatków związanych z realizacją zadań inwestycyjnych w ramach następujących obszarów inwestycyjnych:

1) finansowanie prac konserwatorskich, restauratorskich i robót budowlanych przy zabytku wpisanym do rejestru zabytków, o którym mowa w art. 8 ustawy z dnia 23 lipca 2003 r. o ochronie zabytków i opiece nad zabytkami (Dz. U. z 2022 r. poz. 840) lub znajdującym się w ewidencji zabytków wskazanej w art. 22 ustawy z dnia 23 lipca 2003 r. o ochronie zabytków i opiece nad zabytkami, do którego tytułu prawny wynikający z prawa własności, użytkowania wieczystego, trwałego zarządu, ograniczonego prawa rzeczowego albo stosunku zobowiązaniowego posiada wnioskodawca lub jednostka organizacyjna zaliczana do sektora finansów publicznych, podlegająca wnioskodawcy;

2) udzielanie przez wnioskodawcę dotacji, o której mowa w art. 81 ustawy z dnia 23 lipca 2003 r. o ochronie zabytków i opiece nad zabytkami, na nakłady konieczne, określone w art. 77 ustawy z dnia 23 lipca 2003 r. o ochronie zabytków i opiece nad zabytkami, na wykonanie prac konserwatorskich, restauratorskich lub robót budowlanych przy zabytku wpisanym do rejestru zabytków, o którym mowa w art. 8 ustawy z dnia 23 lipca 2003 r. o ochronie zabytków i opiece nad zabytkami lub znajdującym się w ewidencji zabytków wskazanej w art. 22 ustawy z dnia 23 lipca 2003 r. o ochronie zabytków i opiece nad zabytkami.

8. Działania o charakterze strategicznym i ponadregionalnym mogą również liczyć na finansowanie z Funduszy Unii Europejskiej, m.in. z zaplanowanych na lata 2021-2027, Programu Infrastruktura i Środowisko, Regionalnego Programu Operacyjnego Województw Wielkopolskiego oraz Programu Rozwoju Obszarów Wiejskich.

9. Powiatu Jarocińskiego

Zasady i tryb udzielania i rozliczania dotacji na prace konserwatorskie, restauratorskie i roboty budowlane przy zabytkach wpisanych do rejestru zabytków położonych na terenie powiatu jarocińskiego reguluje Uchwała nr XLVIII/283/21 Rady Powiatu Jarocińskiego z dnia 20 grudnia 2021 r. określa zasady udzielania dotacji na prace konserwatorskie, restauratorskie lub roboty budowlane przy zabytkach wpisanych do rejestru. Uchwała została sporządzona na podstawie art. 77 i art. 81 ustawy o ochronie zabytków i opiece nad zabytkami.

10. Inne źródła finansowania, takie jak konkurs „Nasz Zabytek”, organizowany przez Fundację Most the Most

Wymienione źródła finansowania są wskazówką dla właścicieli obiektów zabytkowych i przedstawicieli władz samorządowych, w jakich instytucjach można pozyskiwać środki na

---

Gminny Program Opieki nad Zabytkami gminy Jarocin na lata 2024-2027

---

ochronę zabytków i opiekę nad zabytkami. Szczegółowe informacje dotyczące rodzaju finansowanych zadań, uprawnionych wnioskodawców, trybu składania wniosków, kryteriów oceny i warunków rozliczenia można znaleźć na stronach internetowych instytucji udzielających pomocy finansowej.

Gminny Program Opieki nad Zabytkami gminy Jarocin na lata 2024-2027

## 11. REALIZACJA I FINANSOWANIE PRZEZ GMINĘ ZADAŃ Z ZAKRESU OCHRONY ZABYTEKÓW

Ustawa z dnia 23 lipca 2003 r. o ochronie zabytków i opiece nad zabytkami, nakłada na każdego właściciela i posiadacza zabytku obowiązki, wynikające z zasad sprawowania opieki nad zabytkami. Dbanie o stan zabytku, tym samym ponoszenia nakładów na prace konserwatorskie, restauratorskie i roboty budowlane spoczywa na właścicielu i posiadaczu obiektu zabytkowego, dysponującego tytułem prawnym do zabytku.

Cele określone w Gminnym programie opieki nad zabytkami dla gminy Jarocin, realizowane będą poprzez:

- wspólne działania władz gminy z Ministerstwem Kultury, Urzędem Marszałkowskim Województwa Wielkopolskiego, Wojewódzkim Konserwatorem Zabytków, władzami kościelnymi oraz innymi jednostkami samorządu terytorialnego na zasadach porozumień, umów, wspólnych podmiotów;
- inicjatywy własne władz Gminy Jarocin;
- stosowanie instrumentów finansowych, takich jak dotacje;
- funkcje programowe - programy lokalne i projekty, kontrakty, itp.;
- egzekwowanie ustaleń miejscowego planu zagospodarowania przestrzennego - zapisy w planie miejscowym są jedną z form ochrony zabytków

W budżecie Gminy Jarocin rokrocznie uchwalane są wydatki na kulturę, turystykę i ochronę oraz promocję dziedzictwa kulturowego. W budżecie Gminy na rok 2023 zaplanowano następujące poziomy wysokości finansowania zadań z zakresu opieki i ochrony dziedzictwa kulturowego niżej wskazanego udziału procentowego w budżecie:

1. Dział: Turystyka – 0,03%
2. Dział: Kultura i ochrona dziedzictwa narodowego: 5,01%

W Wieloletniej Prognozie Finansowej zapisano zadania, przez które w kolejnych latach realizowane będą zadania Gminnego Programu opieki nad Zabytkami:

Nazwa zadania	Środki przeznaczone na realizację w latach 2024-2027
Zadanie 1.3.1.13 Sporządzanie miejscowych planów zagospodarowania przestrzennego - ustalenie przeznaczenia terenów - sporządzanie miejscowych planów zagospodarowywania przestrzennego i innych opracowań planistycznych	700.000,00 zł
Zadanie 1.3.1.32 Rozwój systemu zieleni w Jarocinie obejmujący parki, skwery i zielen przyuliczną - Zwiększenie atrakcyjności terenów zieleni na terenie miasta Jarocin	518.500,00 zł
Zadanie 1.3.1.56 Organizacja wydarzeń kulturalnych, edukacyjnych i historycznych -Dostęp mieszkańców do wydarzeń kulturalnych, edukacyjnych i historycznych	3.200.000,00 zł

116

Gminny Program Opieki nad Zabytkami gminy Jarocin na lata 2024-2027

Zadanie 1.3.1.61 Biblioteka na wyciągnięcie ręki - wkład własny – Jednoczenie społeczności lokalnej działaniami kulturalnymi, przyczyniającego się do rozwoju aktywnego czytelnictwa i uczestnictwa w kulturze	16.000,00 zł
Zadanie 1.3.2.148 Prace konserwatorskie i restauracyjne zabytkowego kominka należącego do historycznego wyposażenia pałacu Radolińskich w Jarocinie - Przywrócenie walorów historycznych	45.000,00 zł
Zadanie 1.3.2.178 Adaptacja pomieszczeń na cele Punktu Informacji Miejskiej – Poprawa dostępu do informacji miejskiej	500.000,00 zł
Zadanie 1.3.2.179 Przebudowa z rozbudową budynku Młyna nad Lutynią w Wilkowyi - Działania zmierzające do nadania nowej funkcji społecznej obiektu.	1.068.000,00 zł

Tabela 14 Zadania Wieloletniej Prognozy Finansowej

Wieloletnia Prognoza Finansowa jest aktualizowana, w związku z czym mogą pojawić się kolejne zadania dotyczące ochrony dziedzictwa kulturowego.

W Strategii Rozwoju Gminy Jarocin na lata 2023-2030 przewidziano następujące zadania związane z zabytkami gminy oraz dziedzictwem kulturowym:

Nazwa zadania	Środki przeznaczone na realizację
Budowa/przebudowa/rozbudowa i modernizacja terenów rekreacyjno-sportowo-kulturalnych	78.650.000,00 zł
Adaptacja obiektów będących w zasobach Gminy na cele kulturalne i turystyczne	5.400.000,00 zł
Prace konserwatorskie i restauracyjne obiektów zabytkowych	200.000,00 zł
Modernizacja obiektów infrastruktury turystycznej	7.503.000,00 zł
Wzbogacenie życia kulturalnego mieszkańców Gminy Jarocin	500.000,00 zł
Rozwój tradycji i dziedzictwa kulturowego	2.000.000,00 zł rocznie
Modernizacja budynków będących w zasobie Jarocińskiego Towarzystwa Budownictwa Społecznego	2.700.000,00 zł
Zapewnienie dostępności architektonicznej dla osób ze szczególnymi potrzebami	250.000,00 zł

Gminny Program Opieki nad Zabytkami gminy Jarocin na lata 2024-2027

Działania na rzecz budowy społeczeństwa obywatelskiego	120.000,00 zł
Promocja Gminy Jarocin	1.000.000,00 zł rocznie
Planowanie przestrzenne i strategiczne	250.000,00 zł
Tworzenie i aktualizacja dokumentów strategicznych	130.000,00 zł
Rozwój ścieżek rowerowych	1.000.000,00 zł
Rozwój infrastruktury oświetleniowej na terenie Gminy	350.000,00 zł
Termomodernizacja budynków na terenie Gminy Jarocin	7.000.000,00 zł

Tabela 15 Zadania przewidziane do realizacji w Strategii Rozwoju Gminy Jarocin

Szczególną wagę do dziedzictwa kulturowego, zabytków, opieki i ochrony nad nimi przykładają Gminny Program Rewitalizacji, w ramach którego zaplanowano do realizacji następujące zadania:

Nazwa zadania	Środki przeznaczone na realizację
1.11 Wydarzenia integrujące społeczność lokalną	150.000,00 zł
1.13 Czytanie na polanie	25.000,00 zł
1.14 Kino wagonowe	50.000,00 zł
1.15 Zagospodarowanie i „otwarcie podwórek” w centrum miasta Jarocin	150.000,00 zł
1.16 Czwartki Regionalne	1.000,00 zł
1.17 Renowacja organów w kościele parafialnym p.w. Chrystusa Króla w Jarocinie w celu wykorzystania ich pełnych możliwości w organizacji wydarzeń kulturalnych.	300.000,00 zł
2.6 Zmiana sposobu wykorzystania oraz rozszerzenie działalności w kamienicy przy ulicy Śródmiejskiej 11	450.000,00 zł
4.1 Rewitalizacja historycznej kamienicy Jedwabnych	500.000,00 zł
4.2 Modernizacja budynków mieszkalnych wielorodzinnych stanowiących własność JTBS.	15.000.000,00 zł
4.4 Modernizacja budynków mieszkalnych wielorodzinnych – Wspólnot Mieszkaniowych zarządzanych przez Jarocińskie Towarzystwo Budownictwa Społecznego Sp. z o.o.	20.000.000,00 zł
6.1 Adaptacja na cele kulturalne Pałacu Radolińskich, ruin kościoła św. Ducha i części przestrzeni Parku Radolińskich	9.500.000,00 zł

Gminny Program Opieki nad Zabytkami gminy Jarocin na lata 2024-2027

6.2 Rozwój systemu zieleni w Jarocinie obejmujący parki, skwery i zieleń przyuliczną	17.000.000,00 zł
6.3 Budowa oświetlenia w Parku Miejskim w Jarocinie wraz z modernizacją istniejącego oświetlenia	1.500.000,00 zł
7.1 Adaptacja budynku zabytkowego Ratusza wraz z płytą rynku i przyległymi ulicami na potrzeby realizacji zadań kulturalnych, edukacji historycznej, rekreacyjnych, społecznych i administracyjnych	12.000.000,00 zł
7.3 Rewitalizacja terenów wokół ulicy Parowozownia 3 i 5, w tym poprawa komunikacji drogowej oraz rewaloryzacja terenu wokół stawu „Parowozownia”	Koszty nieznane
7.5 Rewitalizacja Parowozowni w Jarocinie	20.000.000,00 zł
7.9 Adaptacja Cmentarza Ewangelicko – Augsburgskiego przy ul. Zacisznej w Jarocinie na cmentarz komunalny	5.000.000,00 zł
8.2 Przebudowa kamienicy na rynku na potrzeby filii nr 1; stworzenie miejsca kulturalnej animacji.	2.000.000,00 zł
8.3 Wieża ciśnień dla mieszkańców.	1.000.000,00 zł
8.4 Montaż iluminacji podświetlających zabytkowe budynki na terenie Jarocina	500.000,00 zł
8.5 Rewitalizacja infrastruktury Muzeum Parowozownia Jarocin i rozwinięcie jego oferty kulturalno-edukacyjnej	1.050.000,00 zł
8.6 Adaptacja i nowa zabudowy dla nieruchomości Park 4a, Park 5 na cele prowadzenia działalności turystycznej, gastronomicznej, hotelarskiej, kulturalnej przy zespole parkowo-pałacowym w Jarocinie.	5.000.000,00 zł
8.7 Wprowadzanie w przestrzeń miejską elementów sztuki inspirowanych festiwalem muzyki rockowej	500.000,00 zł

Tabela 16 Zadania przewidziane do realizacji lub zrealizowane w ramach Gminnego Programu Rewitalizacji

Poniżej znajduje się zestawienie konkretnych działań dotyczących obiektów, wpisanych do rejestru zabytków, które są przewidziane do realizacji w założonym okresie programowym:

Miejscowość	Nazwa	Planowane działania na czas trwania programu	Planowany koszt
Cielcza	kościół par. pw. św. Małgorzaty	Konserwacja i renowacja dachu kościoła w ramach Rządowego Programu Odbudowy Zabytków	1,44 ml zł



Gminny Program Opieki nad Zabytkami gminy Jarocin na lata 2024-2027

	Pałac w zespole pałacowym, ul. Wojska Polskiego- Zamkowa - Park -Świętego Ducha	Prace konserwatorskie i restauracyjne zabytkowego kominka należącego do historycznego wyposażenia Pałacu Radolińskich w Jarocinie	15 000,00 zł
	Park, ob. miejski w zespole pałacowym, ul. Wojska Polskiego- Zamkowa - Park - Świętego Ducha	Odbudowa kładek w Parku Radolińskich w Jarocinie	2 ml zł
		Budowa nawadniania na terenie Parku Radolińskich - studnie	150 000,00 zł
	Spichrz, ul. Poznańska 2	Otwarcie miejsca spotkań w środku Spichrza.	
Wilkowyja	Ogród plebański w zespole kościoła	Rewaloryzacja zabytkowego ogrodu plebańskiego wraz z ogrodzeniem w Wilkowyi w ramach Rządowego Programu Odbudowy Zabytków	1,44 mln zł

Tabela 17 Inwestycje przy obiektach wpisanych do rejestru zabytków

Uchwała nr LXIII/594/2010 Rady Miejskiej w Jarocinie z dnia 16 sierpnia 2010 r., zmieniona Uchwałą XIII/71/2011 Rady Miejskiej w Jarocinie z dnia 13 maja 2011 roku określa zasady udzielania dotacji na prace konserwatorskie, restauratorskie lub roboty budowlane przy zabytkach wpisanych do rejestru. Uchwała została sporządzona na podstawie art. 77 i art. 81 ustawy o ochronie zabytków i opiece nad zabytkami. Na podstawie uchwały udzielono: w 2022 r. jedną dotację, w roku 2019 jedną dotację, w 2018 r. 2 dotacje, w 2017 r. jedną dotację, w 2015 r. 3 dotacje, w 2011 r. 3 dotacje oraz w 2010 r. jedną dotację.

Uchwała nr XIII/76/11 Rady Powiatu Jarocińskiego z dnia 27 października 2011 r. określa zasady udzielania dotacji na prace konserwatorskie, restauratorskie lub roboty budowlane przy zabytkach wpisanych do rejestru. Uchwała została sporządzona na podstawie art. 77 i art. 81 ustawy o ochronie zabytków i opiece nad zabytkami.

Zadania programu opieki realizowane będą nie tylko przez Gminę Jarocin, ale również przez samorządowe instytucje kultury: Bibliotekę Publiczną Miasta i Gminy Jarocin, Muzeum Regionalne w Jarocinie, stowarzyszenia i organizacje pozarządowe oraz spółki gminne.

**12. ZAŁĄCZNIKI**

Załącznik 1. Analizy krajobrazowe Gminy Jarocin ze szczególnym uwzględnieniem zasobów kulturowych

Załącznik 2. Mapa stanowisk archeologicznych

**SPIS TABEL**

TABELA 1 RODZAJE KRAJOBRAZÓW W GMINIE JAROCIN WG AUDYTU KRAJOBRAZOWEGO WOJEWÓDZTWA WIELKOPOLSKIEGO	19
TABELA 2 UKŁADY URBANISTYCZNE W GMINNEJ EWIDENCJI ZABYTKÓW GMINY JAROCIN	38
TABELA 3 UKŁADY RURALISTYCZNE PRZEWDYWANE O UJĘCIA W GMINNEJ EWIDENCJI ZABYTKÓW GMINY JAROCIN	38
TABELA 4 LISTA OBIEKTÓW RUCHOMYCH WPISANYCH DO REJESTRU ZABYTKÓW	41
TABELA 5 ZESTAWIENIE STANOWISK ARCHEOLOGICZNYCH NA TERENIE GMINY JAROCIN NA PODSTAWIE SPISU STANOWISK ARCHEOLOGICZNYCH, OPRACOWANYCH NA ZLECENI GMINY JAROCIN W ROKU 2020	42
TABELA 6 WYKAZ ZABYTKÓW ARCHEOLOGICZNYCH WPISANYCH DO REJESTRU ZABYTKÓW	48
TABELA 8 LISTA GROBÓW WOJENNYCH	51
TABELA 9 LISTA OBIEKTÓW PAMIĘCI NARODOWEJ	54
TABELA 10 LISTA OBIEKTÓW WPISANYCH DO GMINNEJ EWIDENCJI ZABYTKÓW	87
TABELA 11 PRIORYTET I GMINNEJ EWIDENCJI ZABYTKÓW	105
TABELA 12 PRIORYTET II GMINNEJ EWIDENCJI ZABYTKÓW	106
TABELA 13 PRIORYTET III GMINNEJ EWIDENCJI ZABYTKÓW	110
TABELA 14 TABELA WSKAŹNIKÓW MONITORINGU REALIZACJI GMINNEGO PROGRAMU REWITALIZACJI	112
TABELA 15 ZADANIA WIELOLETNIEJ PROGNOZY FINANSOWEJ	117
TABELA 16 ZADANIA PRZEWDZIĄNE DO REALIZACJI W STRATEGII ROZWOJU GMINY JAROCIN	118
TABELA 17 ZADANIA PRZEWDZIĄNE DO REALIZACJI LUB ZREALIZOWANE W RAMACH GMINNEGO PROGRAMU REWITALIZACJI	119
TABELA 18 INWESTYCJE PRZY OBIEKTACH WPISANYCH DO REJESTRU ZABYTKÓW	120

**SPIS RYSUNKÓW**

RYSUNEK 1 ZRÓŻNICOWANIE PRZESTRZENNEGO WYSTĘPOWANIA STANOWISK ARCHEOLOGICZNYCH W PODZIALE NA JEDNOSTKI POMOCNICZE GMINY JAROCIN	43
RYSUNEK 2 SNUTKA GOLIŃSKA, ŹRÓDŁO: WWW.NIKIDW.EDU.PL, DOSTĘP: 12.07.2023 R.	50
RYSUNEK 3 MAPA ZABYTKÓW WPISANYCH DO REJESTRU ZABYTKÓW W GMINIE JAROCIN W PODZIALE NA MIEJSCOWOŚCI, OPRACOWANIE: WYDZIAŁ PLANOWANIA STRATEGICZNEGO	63
RYSUNEK 4 MAPA ZABYTKÓW WPISANYCH DO GMINNEJ EWIDENCJI ZABYTKÓW W GMINIE JAROCIN W PODZIALE NA MIEJSCOWOŚCI, OPRACOWANIE: WYDZIAŁ PLANOWANIA STRATEGICZNEGO	88
RYSUNEK 5 POWIERZCHNIA ZABYTKOWYCH PARKÓW I OGRODÓW W GMINIE JAROCIN W PODZIALE NA MIEJSCOWOŚCI, OPRACOWANIE: WYDZIAŁ PLANOWANIA STRATEGICZNEGO	89
RYSUNEK 6 POWIERZCHNIA ZABYTKOWYCH CMENARZY W GMINIE JAROCIN W PODZIALE NA MIEJSCOWOŚCI, OPRACOWANIE: WYDZIAŁ PLANOWANIA STRATEGICZNEGO	90
RYSUNEK 7 PAŁAC RADOLIŃSKICH W JAROCINIE, ŹRÓDŁO: WWW.JAROCIN.PL, DOSTĘP: 12.07.2023 R.	91
RYSUNEK 8 KOŚCIÓŁ ŚW. MARCINA W JAROCINIE, ŹRÓDŁO: WWW.JAROCIN.PL, DOSTĘP: 12.07.2023 R.	91
RYSUNEK 9 RUINY KOŚCIOŁA ŚW. DUCHA W JAROCINIE, W JAROCINIE, ŹRÓDŁO: WWW.JAROCIN.PL, DOSTĘP: 12.07.2023 R.	92
RYSUNEK 10 RATUSZ W JAROCINIE, ŹRÓDŁO: WWW.JAROCIN.PL, DOSTĘP: 12.07.2023 R.	93
RYSUNEK 11 KOŚCIÓŁ W SIEDLEMINIE, AUTOR: Ł. WITCZAK, 2017 R.	94
RYSUNEK 12 RUINY PAŁACU OPALIŃSKICH W RADLINIE, AUTOR: Ł. WITCZAK, 2017 R.	94
RYSUNEK 13 KOŚCIÓŁ PW. ŚW. ANDRZEJA APOSTOŁA W GOLINIE, AUTOR: Ł. WITCZAK, 2017 R.	95
RYSUNEK 14 PAŁAC W ZAKRZEWIE, AUTOR: Ł. WITCZAK, 2017 R.	95
RYSUNEK 15 PAŁAC W WITASZYCACH, AUTOR: Ł. WITCZAK, 2017 R.	96
RYSUNEK 16 PAŁAC W TARCACH, AUTOR: Ł. WITCZAK	96
RYSUNEK 17 WIATRĄK W ŁUSZCZANOWIE, AUTOR: Ł. WITCZAK, 2017 R.	97
RYSUNEK 18 MŁYN NAD LUTYNIA, ŹRÓDŁO: WWW.JAROCIN.PL, DOSTĘP: 12.07.2023 R.	98

Gminny Program Opieki nad Zabytkami gminy Jarocin na lata 2024-2027

---

Opracował:  
Wydział Planowania Strategicznego na bazie projektu opracowanego przez firmę Eco-Assist

Za cznik nr 1 do Gminnego Programu Opieki nad Zabytkami dla Gminy Jarocin na lata 2024-2027




Rzeczpospolita  
Polska

Unia Europejska  
Fundusz Spójności



## Analizy krajobrazowe Gminy Jarocin ze szczególnym uwzględnieniem zasobów kulturowych

### CZĘŚĆ I



Marcin Krzepakowski

Szymon Krzyżanowski

Przygotowano w ramach Projektu pt. „Wsparcie rozwoju miast” zrealizowany przy współfinansowaniu ze środków Unii Europejskiej, w ramach Programu Operacyjnego Pomoc Techniczna 2014-2020 (w tym 85% ze środków UE, 15% ze środków budżetu państwa).

Szczecin 2022



Fundusze Europejskie  
Pomoc Techniczna



Rzeczpospolita  
Polska

Unia Europejska  
Fundusz Spójności



### Spis treści:

Spis treści:.....	1
1. Informacje wstępne.....	2
a) Podstawa prawna opracowania .....	2
b) Cel i zakres opracowania .....	2
c) Metoda opracowania .....	3
d) Słownik definicji i skrótów.....	4
2. Uproszczona kwerenda przekazów źródłowych i opracowań.....	5
a) Historyczne przekazy kartograficzne.....	5
b) Wybrane współczesne przekazy kartograficzne oraz bazy danych geodezyjno-kartograficznych.....	33
c) Historyczne przekazy ikonograficzne.....	47
d) Opracowania i bazy danych dot. środowiska kulturowego na terenie gm. Jarocin.....	63
3. Inwentaryzacja zasobów środowiska kulturowego na potrzeby bazy danych.....	67
a) Historyczne granice jednostek osadniczych.....	67
b) Granice jednostek przyrodniczych oraz podstawowe struktury i elementy środowiska przyrodniczego .....	69
c) Obiekty historyczne objęte ochroną prawną poprzez wpis do rejestru zabytków .....	71
d) Obiekty historyczne objęte ochroną prawną poprzez wpis do gminnej ewidencji zabytków i wojewódzkiej ewidencji zabytków .....	76
e) Strefy ochrony konserwatorskiej ustanowione w aktach prawa miejscowego Gminy Jarocin ..	105
f) Obiekty historyczne o wyróżniającej się wartości zabytkowej nie objęte ochroną prawną.....	111
4. Inwentaryzacja zasobów krajobrazu kulturowego ze szczególnym uwzględnieniem komponentów przyrodniczych.....	116
5. Inwentaryzacja wybranych zasobów układu kompozycyjno-krajobrazowego .....	119
6. Weryfikacja przebiegu granic ochrony konserwatorskiej układów ruralistycznych .....	122

Rzeczpospolita  
PolskaUnia Europejska  
Fundusz Spójności

## 1. Informacje wstępne

### a) Podstawa prawna opracowania

Prawną podstawą opracowania jest umowa zawarta pomiędzy GISPRO SA a Gminą Jarocin na sporządzenie: *Analiz krajobrazowych ze szczególnym uwzględnieniem zasobów kulturowych* (Umowa nr WR-RGK.272.24.2022 z dnia 17 maja 2022 r.).

### b) Cel i zakres opracowania

Celem opracowania jest przygotowanie charakterystyki krajobrazu kulturowego Gminy Jarocin wraz z mapą uwarunkowań kulturowych oraz rozpoznanie możliwości wdrażania nowych form ochrony terenów i obiektów. W tym celu stworzona zostanie baza danych zasobów kulturowych gminy a także zweryfikowane zostaną aktualne formy ochrony zabytków.

Część pierwsza opracowania obejmuje kwerendę źródłową oraz inwentaryzację zasobów kulturowych gminy.

Kwerenda skupia się na zebraniu dostępnych danych kartograficznych, przede wszystkim archiwalnych map i planów. Istotne w tej materii są również przedwojenne fotografie i pocztówki, przedstawiające Jarocin i jego okolice, zwłaszcza w szerszym kontekście. Niezbędne do wykonania analiz krajobrazowych jest także zebranie informacji o dostępnych bazach danych dotyczących środowiska kulturowego gminy.

Na zasoby kulturowe gminy składa się przede wszystkim inwentaryzacja znanych zabytkowych nieruchomości oraz stanowisk archeologicznych. Obejmuje ona obiekty wpisane do rejestru zabytków, ujęte w wojewódzkiej oraz gminnej ewidencji jak i te przedstawiające wartość historyczną, jednak dotychczas nieobjęte ochroną. Zinwentaryzowano również komponenty przyrodnicze gminy oraz wybrane zasoby kompozycyjno-krajobrazowe.

Zakres terytorialny opracowania, zgodnie z umową, stanowi obszar Gminy Jarocin w granicach administracyjnych.

Integralną częścią opracowania są pliki bazy danych SHP. Zawierają one podstawowej informacje o typie, określeniu i chronologii obiektu, dane lokalizacyjne oraz o istniejących formach ochrony. Baza podzielona została w następujący sposób:

- jednostki\_osadnicze\_PLG



Fundusze Europejskie  
Pomoc Techniczna



Rzeczpospolita  
Polska

Unia Europejska  
Fundusz Spójności



- układy\_zweryfikowane\_PLG
- zab\_archo\_PKT
- zab\_archo\_PLG
- zab\_nieruchome\_PLG

### c) Metoda opracowania

W ramach opracowania przedstawiono aktualne rozpoznanie stanu krajobrazu kulturowego Gminy Jarocin z uwzględnieniem komponentów przyrodniczych. Krajobraz rozpatrywany jest jako struktury elementów, wraz z powiązaniem zachodzącymi między nimi, zarówno pochodzenia antropogenicznego, jak i naturalnego. Podstawą postępowania jest zatem identyfikacja tych zasobów a następnie ich waloryzacja. Pozwala to na stworzenie spójnych wytycznych, które zgodnie z Ustawą o planowaniu i zagospodarowaniu przestrzennym, art. 1.1.4, 10.1.4, 10.2.3 10.2.4, mogą stanowić podstawę do zmian w planie zagospodarowania przestrzennego oraz tworzenia nowych planów miejscowych.

Elementem tych prac jest stworzenie spójnego systemu stref konserwatorskich. Oparte są one na stopniu zachowania wartości zabytkowych i umożliwią zapewnienie odpowiedniej ochrony obszarów cennych kulturowo.

Strefa ochrony konserwatorskiej obszarów urbanistycznych oznacza obszary ścisłej ochrony układu przestrzennego miast. Cechują się one szczególnymi wartościami historycznymi oraz zachowaną formą przestrzenną.

Działania konserwatorskie w tych strefach powinny zmierzać do zachowania historycznego układu przestrzennego oraz do utrwalenia głównych elementów jak rozplanowanie i przebieg głównych ciągów komunikacyjnych, historycznych linii zabudowy oraz układów zabytkowej zieleni. W strefach tych wszelka działalność inwestycyjna i budowlana powinny być uzgadnianie z Wojewódzkim Konserwatorem Zabytków.

Strefa ochrony konserwatorskiej obszarów ruralistycznych to rejony o stosunkowo dobrze zachowanych głównych elementach historycznej struktury przestrzennej wsi. Obejmują one również obszary zabytkowych cmentarzy i miejsc pocmentarnych.

Działania konserwatorskie w tych strefach powinny dążyć do zachowania podstawowych elementów historycznego rozplanowania i zabudowy. Należy dążyć do zachowania układu dróg i

Rzeczpospolita  
PolskaUnia Europejska  
Fundusz Spójności

placów a także kompozycji układów zieleni. Konsultowane powinny być również nowe inwestycje, szczególnie w zakresie usytuowania, gabarytu, form dachu oraz elewacji.

Strefa ścisłej ochrony konserwatorskiej stanowisk archeologicznych to obszary ochrony archeologicznej. Zawarte w niej są przede wszystkim stanowiska posiadające własną formę terenową. Tego typu obiekty powinny być całkowicie wyłączone z wszelkiej działalności inwestycyjnej, która mogłaby naruszyć jego specyficzną formę. Działania polegające na konserwacji lub rewaloryzacji powinny być podejmowane jedynie po uzyskaniu akceptacji służb konserwatorskich i pod ich ścisłym nadzorem.

Strefa ochrony konserwatorskiej stanowisk archeologicznych obejmuje tereny na których mogą występować istotne relikty archeologiczne. Są to przede wszystkim ewidencjonowane stanowiska archeologiczne które nie znalazły się w strefie „W”. Na obszarach tych wszelka działalność inwestycyjna powinna być dokonywana pod nadzorem Wojewódzkiego Konserwatora Zabytków.

#### **d) Słownik definicji i skrótów**

AZP – Archeologiczne Zdjęcie Polski, realizowane od roku 1978, systematyczne archeologiczne badania powierzchniowe, finalnie mające objąć teren całego kraju.

PO/SO – Punkt Osadniczy/Ślad osadniczy – najmniejsza jednostka wyróżniania stanowiska archeologicznego w ramach badań AZP; zazwyczaj znalezisko rozproszonych reliktyw obecności człowieka

EK – epoka kamienia

EB – epoka brązu

Ha – okres halsztacki

OWR – okres wpływów rzymskich

WŚ/PS – wczesne średniowiecze/późne średniowiecze

NOW – okres nowożytny

KAK – kultura amfor kulistych

KŁ – kultura łużycka

KPom – kultura pomorska

KP – kultura przeworska



Rzeczpospolita  
PolskaUnia Europejska  
Fundusz Spójności

## 2. Uproszczona kwerenda przekazów źródłowych i opracowań

### a) Historyczne przekazy kartograficzne

Messtischblatt (Meßtischblätter) to niemieckie mapy topograficzne w skali 1:25 000. Wydawane były one od schyłku XIX w. do roku 1944. Obszar Gminy Jarocin obejmuje swoim zasięgiem 6 arkuszy:

3970 – Neustadt: 1940, 1944

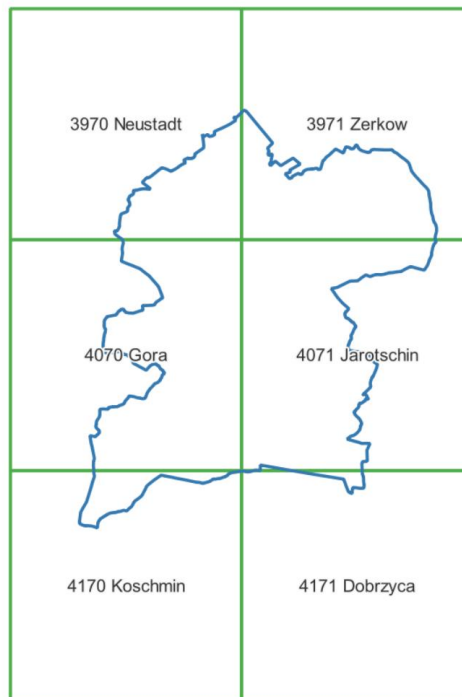
3971 – Zerkow: 1911, 1940

4070 – Gora: 1911, 1940

4071 – Jarotschin: 1889, 1940, 1944

4170 – Koschmin: 1940, 1944

4171 – Dobrzyca: 1944



Rysunek 1 Siatka arkuszy Messtischblatt dla Gminy Jarocin.

Rzeczpospolita  
PolskaUnia Europejska  
Fundusz Spójności

Szczególnie istotne dla obserwacji zmian w środowisku kulturowym są przypadki, gdy jeden arkusz uzyskał więcej niż jedno wydanie na przestrzeni lat. Umożliwia to obserwację kierunków rozwoju zabudowy miast i wsi a także zanikanie niektórych form osiedlenia. Z dużą dozą precyzji oddają również elementy przyrodnicze krajobrazu jak zadrzewienia, łąki czy ciek wodne. Odnotowane są na nich również nazwy mniejszych jednostek osadniczych jak przedmieścia, części wsi, folwarki.



Rysunek 2 Messtischblatt 4071 Jarocin z roku 1889 (źródło: <http://mapy.amzp.pl/>).



Rysunek 3 Messtischblatt 4071 Jarocin z roku 1940 (źródło: <http://mapy.amzp.pl/>).



Rzeczpospolita  
Polska

Unia Europejska  
Fundusz Spójności



Rysunek 4 Messtischblatt 4071 Jarocin z roku 1889 (źródło: <http://mapy.amzp.pl/>).

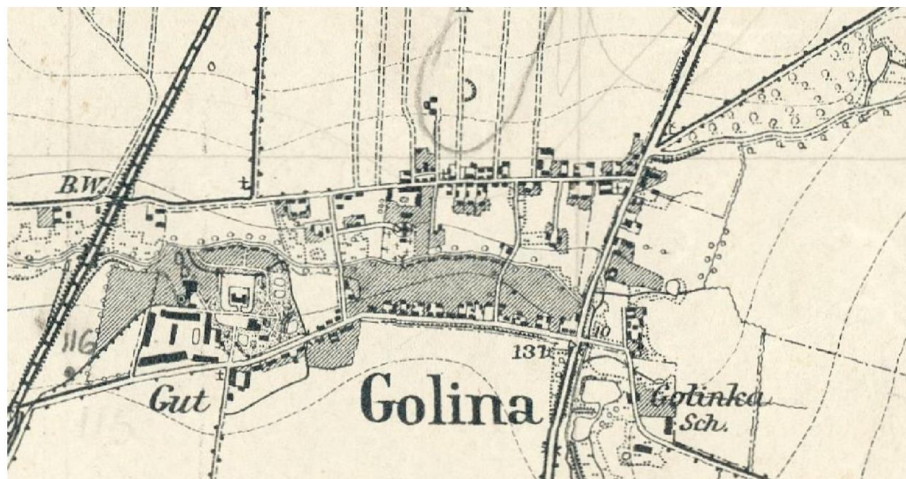


Rysunek 5 Messtischblatt 4071 Jarocin z roku 1940 (źródło: <http://mapy.amzp.pl/>).

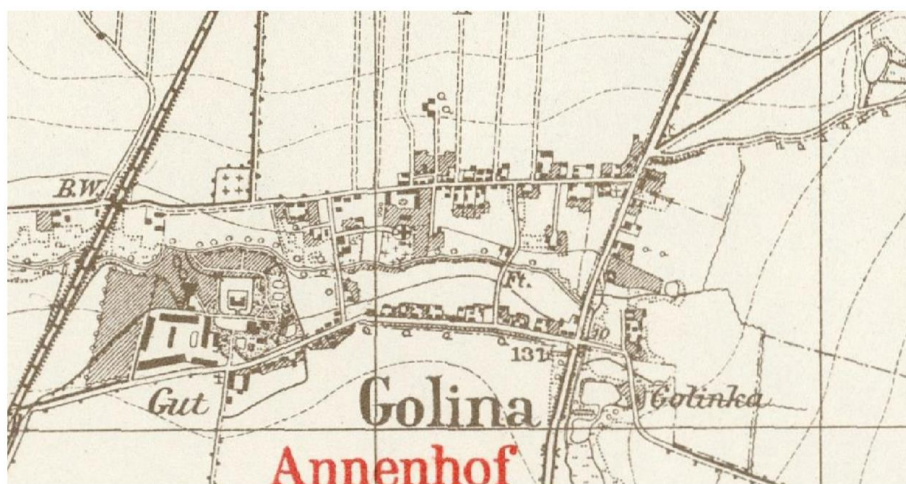


Rzeczpospolita  
Polska

Unia Europejska  
Fundusz Spójności



Rysunek 6 Messtischblatt 4070 Gora z roku 1911 (źródło: <http://mapy.amzp.pl/>).

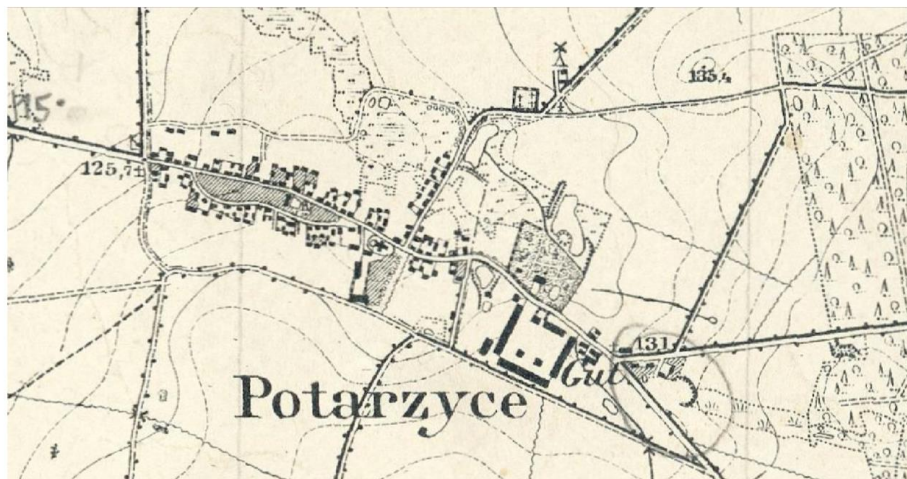


Rysunek 7 Messtischblatt 4070 Gora z roku 1940 (źródło: <http://mapy.amzp.pl/>).

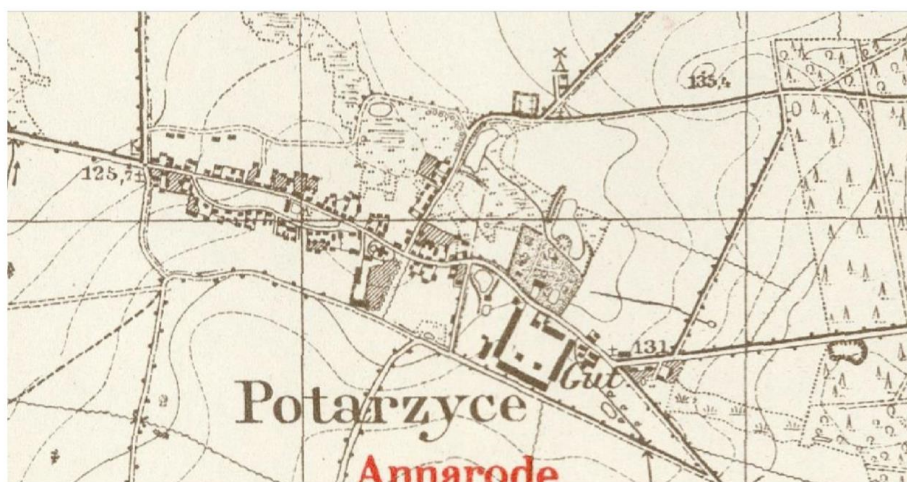


Rzeczpospolita  
Polska

Unia Europejska  
Fundusz Spójności



Rysunek 8 Messtischblatt 4070 Gora z roku 1911 (źródło: <http://mapy.amzp.pl/>).



Rysunek 9 Messtischblatt 4070 Gora z roku 1940 (źródło: <http://mapy.amzp.pl/>).



Rzeczpospolita  
Polska

Unia Europejska  
Fundusz Spójności



Rysunek 10 Messischblatt 4070 Gora z roku 1911 (źródło: <http://mapy.amzp.pl/>).



Rysunek 11 Messischblatt 4070 Gora z roku 1940 (źródło: <http://mapy.amzp.pl/>).



Fundusze Europejskie  
Pomoc Techniczna



Rzeczpospolita  
Polska

Unia Europejska  
Fundusz Spójności



Rysunek 12 Messtischblatt 4070 Gora z roku 1911 (źródło: <http://mapy.amzp.pl/>).

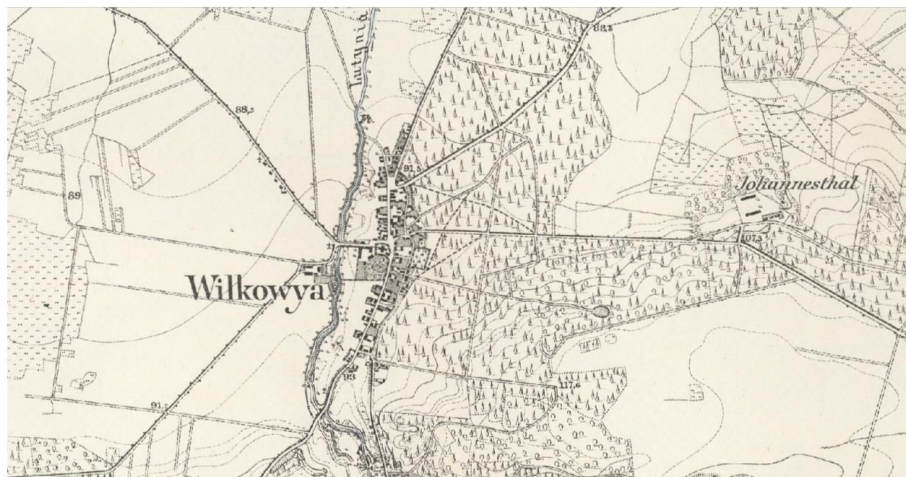


Rysunek 13 Messtischblatt 4070 Gora z roku 1940 (źródło: <http://mapy.amzp.pl/>).



Rzeczpospolita  
Polska

Unia Europejska  
Fundusz Spójności



Rysunek 14 Messtischblatt 3971 Zerkow z roku 1911 (źródło: <http://mapy.amzp.pl/>).



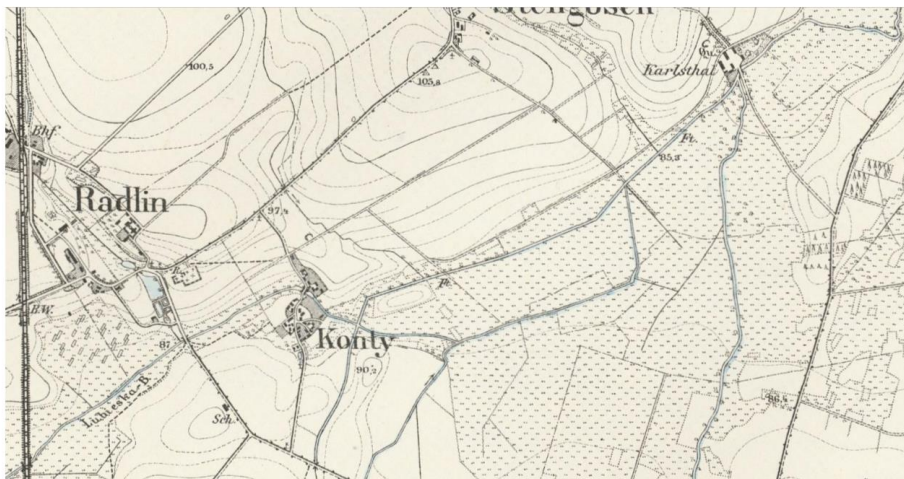
Rysunek 15 Messtischblatt 3971 Zerkow z roku 1940 (źródło: <http://mapy.amzp.pl/>).



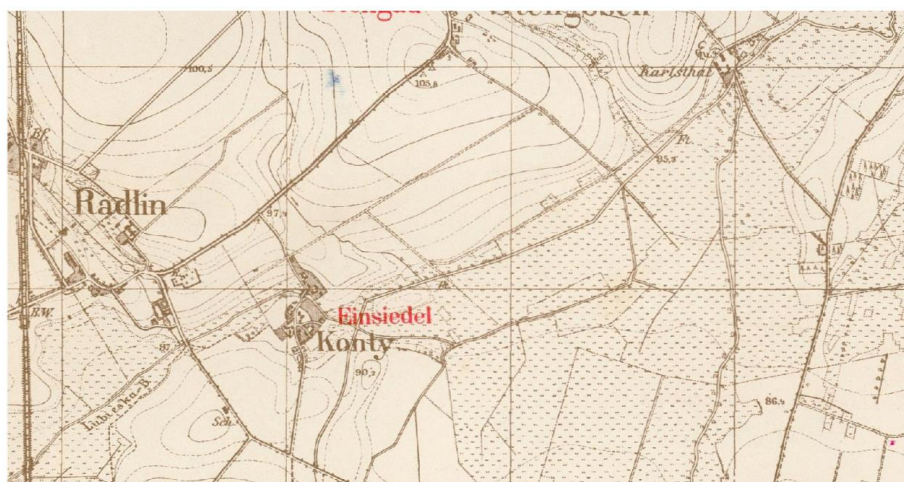


Rzeczpospolita  
Polska

Unia Europejska  
Fundusz Spójności



Rysunek 16 Messischblatt 3971 Zerkow z roku 1911 (źródło: <http://mapy.amzp.pl/>).



Rysunek 17 Messischblatt 3971 Zerkow z roku 1940 (źródło: <http://mapy.amzp.pl/>).



Fundusze Europejskie  
Pomoc Techniczna



Rzeczpospolita  
Polska

Unia Europejska  
Fundusz Spójności



Rysunek 18 Messischblatt 3970 Neustadt z roku 1940 (źródło: <http://mapy.amzp.pl/>).



Rysunek 19 Messischblatt 3970 Neustadt z roku 1940 (źródło: <http://mapy.amzp.pl/>).

Na mapach messischblatt znaleźć można również obiekty wyróżniające się w przestrzeni w związku z własną formą terenową. Przykładem mogą być grodziska średniowieczne, które często

Rzeczpospolita  
PolskaUnia Europejska  
Fundusz Spójności

oznaczano jako wzniesienia. Również obiekty z Gminy Jarocin, jak grodziska w Potarzycy i Golinie zostały wyrysowane na mapach.



Rysunek 20 Grodzisko w Potarzycy na mapie messtischblatt 4070 Gora z roku 1911 (źródło: <http://mapy.amzp.pl/>).



Rysunek 21 Grodzisko w Golinie na mapie messtischblatt 4070 Gora z roku 1911, podpisane jako "Alte Schanze" (źródło: <http://mapy.amzp.pl/>).

Bezcennym źródłem informacji o rozwoju przestrzennym i zmianach w krajobrazie są przede wszystkim szczegółowe plany miast i wsi z różnych okresów czasu. Zaznaczany na nich był szereg informacji szczegółowych, które nie znajdowały się na mapach w skalach mniejszych. Przede wszystkim

Rzeczpospolita  
PolskaUnia Europejska  
Fundusz Spójności

zaobserwować można na nich przebieg ciągów komunikacyjnych oraz cieków wodnych. Dokładniej przedstawione są również zabudowania a w niektórych przypadkach wyraźnie zaznaczone są dominanty krajobrazowe. Na części z takich map umieszczano również podziały administracyjne i katastralne.

Najstarsza znana mapa Jarocina pochodzi z roku 1794. Egzemplarz znajdujący się w Archiwum Państwowym zaginął i obecnie dostępna jest tylko fotokopia w zbiorach Muzeum Regionalnego w Jarocinie. Zapisane są na niej nazwiska właścicieli nieruchomości i gruntów, prawdopodobnie do celów podatkowych. Do mapy mógł być dołączony osobny dokument w którym obok danych osobowych wypisane były powierzchnie działek i odpowiednia do nich zobowiązania. Oprócz tego wyróżnione zostały nazwy niektórych budynków oraz obiektów topograficznych jak np. fosa/rów (graben).



Rysunek 22 Mapa Jarocina, rok 1794 (źródło: Muzeum Regionalne w Jarocinie).

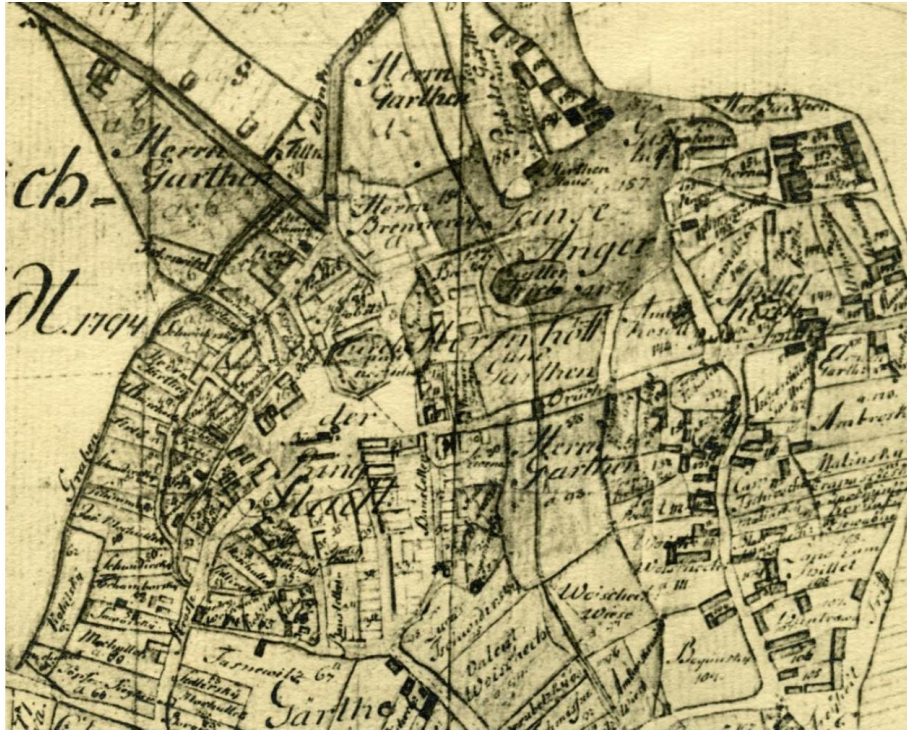


Fundusze Europejskie  
Pomoc Techniczna



Rzeczpospolita  
Polska

Unia Europejska  
Fundusz Spójności



Rysunek 23 Plan Jarocina, rok 1794, fragment przedstawiający centrum miasta (źródło: Muzeum Regionalne w Jarocinie).

Kolejna mapa, powstała w latach 1804-1805 (Mappa sytuacji i redukcji z całego klucza jarocińskiego miasta Jarocina wsiów Bogusławia, Ciswicy i Roszkowa tudzież i z wszelkimi przyległymi pertynencjami i borami w dziedzictwie J. W. Grafa Franciszka Radolińskiego) nie jest niestety tak szczegółowa. Zaznaczony został na niej przebieg dróg w Jarocinie i okolicach oraz dawny cmentarz żydowski na obecnej ulicy Poznańskiej. Zabudowania zarówno miasta jak i Ciswicy oraz Roszkowa przedstawiono w mało dokładny sposób. Mapa ta została przerysowana w roku 1836 (Mappa sytuacji i redukcji z całego klucza jarocińskiego: miasta Jarocin wsiów Bogusławia, Ciswicy i

Rzeczpospolita  
PolskaUnia Europejska  
Fundusz Spójności

Roszkowa tudzież z wszelkimi i przyległymi pertynencjami i borami w dziedzictwie J. W. Grafa Franciszka Radolińskiego) jednak jej zawartość nie uległa zmianie.



Rysunek 24 Jarocin na mapie z lat 1804-1805 (źródło: Archiwum Państwowe w Poznaniu).

Na mapach Jarocina z lat 1826 i 1859 (Plan von der im Pleschner Kreise belegenen Stadt Jarocin nebst den dazu gehoerigen Vorwerk und Dorft Bogusław oraz Karte von der Stadt Jarocin nebst dazu gehoerigen Vorwerk und Dorf Bogusław, Kreis Pleschen) wyróżniono najważniejsze budynki w mieście: ratusz i kościół pw. św. Marcina. Oprócz tego zaznaczono również zabudowania dworskie i folwarczne.



Rysunek 25 Jarocin na mapie z roku 1826 (źródło: Archiwum Państwowe w Poznaniu).

Rzeczpospolita  
PolskaUnia Europejska  
Fundusz Spójności

Rysunek 26 Jarocin na mapie z roku 1859 (źródło: Archiwum Państwowe w Poznaniu).

Podobnie przedstawiane są mniejsze miejscowości, jak Roszków czy Cielcza. Również tam na mapach z XIX w. oznaczono przede wszystkim podziały katastralne oraz główne ciągi komunikacyjne. Kolorami wyróżniano zabudowania folwarczne i dworskie.



Rysunek 27 Roszków i okolice na mapie z lat 1803-1805 (źródło: Archiwum Państwowe w Poznaniu).



Rzeczpospolita  
Polska

Unia Europejska  
Fundusz Spójności



Rysunek 28 Roszków i okolice na mapie z lat 1826-1848 (źródło: Archiwum Państwowe w Poznaniu).



Rysunek 29 Mapa Roszkowa i okolic z roku 1859 (źródło: Archiwum Państwowe w Poznaniu).



Rzeczpospolita  
PolskaUnia Europejska  
Fundusz Spójności

Rysunek 30 Mapa dóbr roszkowskich z roku 1868 (źródło: Archiwum Państwowe w Poznaniu).



Rysunek 31 "Stara" i "Nowa" Cielcza na mapie z roku 1838 (źródło: Archiwum Państwowe w Poznaniu).



Fundusze Europejskie  
Pomoc Techniczna



Rzeczpospolita  
Polska

Unia Europejska  
Fundusz Spójności



Rysunek 32 Cielcza na mapie z roku 1843 (źródło: Archiwum Państwowe w Poznaniu).



Rysunek 33 Radlin i Kąty - mapa z roku 1838 (źródło: Archiwum Państwowe w Poznaniu).



Fundusze Europejskie  
Pomoc Techniczna



Rzeczpospolita  
Polska

Unia Europejska  
Fundusz Spójności



Rysunek 34 Mapa majątku Radlin z roku 1937 (źródło: Archiwum Państwowe w Poznaniu).



Rysunek 35 Rynek w Mieszkowie z naniesioną numeracją budynków. Plan z roku 1828 (źródło: Archiwum Państwowe w Poznaniu).



Fundusze Europejskie  
Pomoc Techniczna



Rzeczpospolita  
Polska

Unia Europejska  
Fundusz Spójności



Rysunek 36 Wilkowyja i okolice na mapie z roku 1830 (źródło: Archiwum Państwowe w Poznaniu).



Rysunek 37 Kościół pw. św. Wojciecha w Wilkowyji na mapie z roku 1830 (źródło: Archiwum Państwowe w Poznaniu).



Fundusze Europejskie  
Pomoc Techniczna



Rzeczpospolita  
Polska

Unia Europejska  
Fundusz Spójności



Rysunek 38 Wilkowyja i okolice na mapie z roku 1836 (źródło: Archiwum Państwowe w Poznaniu).



Rysunek 39 Podział katastralny Wilkowyi na mapie z roku 1863 (źródło: Archiwum Państwowe w Poznaniu).



Rzeczpospolita  
Polska

Unia Europejska  
Fundusz Spójności



Rysunek 40 Siedlemin na mapie z roku 1830 (źródło: Archiwum Państwowe w Poznaniu).



Rysunek 41 Witaszyce, mapa z roku 1830 (źródło: Archiwum Państwowe w Poznaniu).



Fundusze Europejskie  
Pomoc Techniczna



Rzeczpospolita  
Polska

Unia Europejska  
Fundusz Spójności



Rysunek 42 Mapa katastralna Witaszyc i ich okolic z roku 1862 (źródło: Archiwum Państwowe w Poznaniu).



Rysunek 43 Golina i okolice na mapie z roku 1831 (źródło: Archiwum Państwowe w Poznaniu).



Rzeczpospolita  
Polska

Unia Europejska  
Fundusz Spójności



Rysunek 44 Majątek Tarce na mapie z roku 1838 (źródło: Archiwum Państwowe w Poznaniu).

Bogatym źródłem informacji o rozwoju przestrzennym obrzeży miast i wsi są plany folwarków. Oprócz samej zabudowy i granic administracyjnych znaleźć można na nich informacje o zagospodarowaniu terenu, sieci dróg, podziały parcelacyjne ale też elementy przyrodnicze. W dużej części, dzięki dużej dokładności takich map, można je skalibrować ze współczesnymi mapami topograficznymi.



Rysunek 45 Folwark w Ciświcy na mapie z roku 1810 (źródło: Archiwum Państwowe w Poznaniu).



Rzeczpospolita  
PolskaUnia Europejska  
Fundusz Spójności

Rysunek 46 Porównanie zabudowy Ciświcy na mapie z roku 1810 w stosunku do podkładu mapy topograficznej 1:10 000 (źródło: Archiwum Państwowe w Poznaniu).



Rysunek 47 Folwark w Ciświcy na mapie z lat 1826-1847 (źródło: Archiwum Państwowe w Poznaniu).



Rzeczpospolita  
Polska

Unia Europejska  
Fundusz Spójności



Rysunek 48 Folwark w Ciświcy na mapie z roku 1868 (źródło: Archiwum Państwowe w Poznaniu).



Rysunek 49 Folwark Dąbrowa na mapie z roku 1848 (źródło: Archiwum Państwowe w Poznaniu).



Fundusze Europejskie  
Pomoc Techniczna



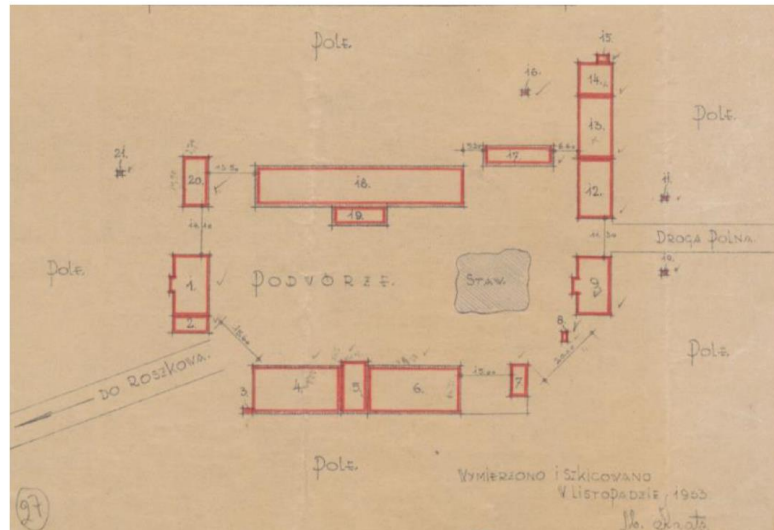
Rzeczpospolita  
Polska

Unia Europejska  
Fundusz Spójności



Rysunek 50 Folwark Bogusław na szkicu z roku 1915 (źródło: Archiwum Państwowe w Poznaniu).

Rozkład zabudowy folwarków można również odtwarzać na podstawie planów z lat 30. XX w. Niestety szkice te zazwyczaj nie zachowują skali ani proporcji przez co nie jest możliwe skalibrowanie ich z mapami współczesnymi. Niemniej stanowią one istotne źródło informacji o rozplanowaniu przestrzeni i mogą wskazywać miejsca potencjalnego zalegania relikwów architektury.

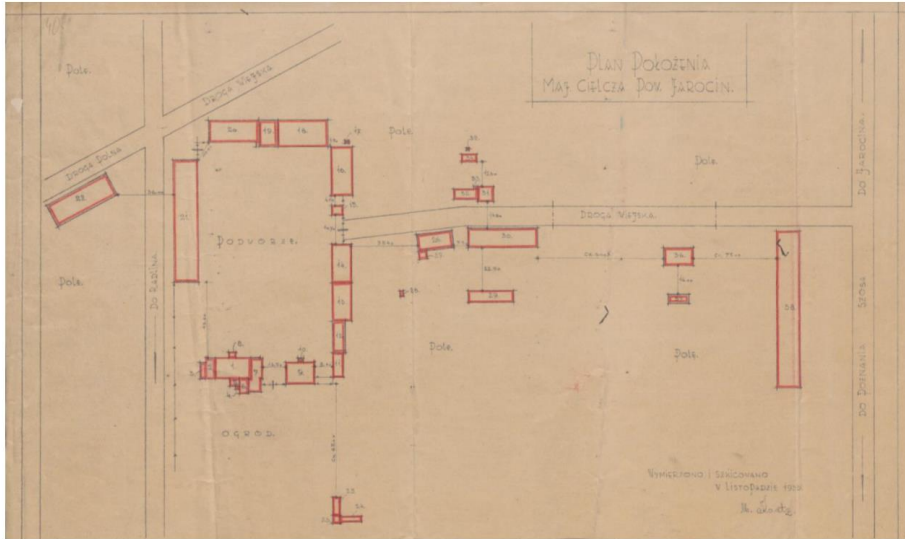


Rysunek 51 Plan położenia folwarku Dąbrowa z roku 1933 (źródło: Archiwum Państwowe w Poznaniu).

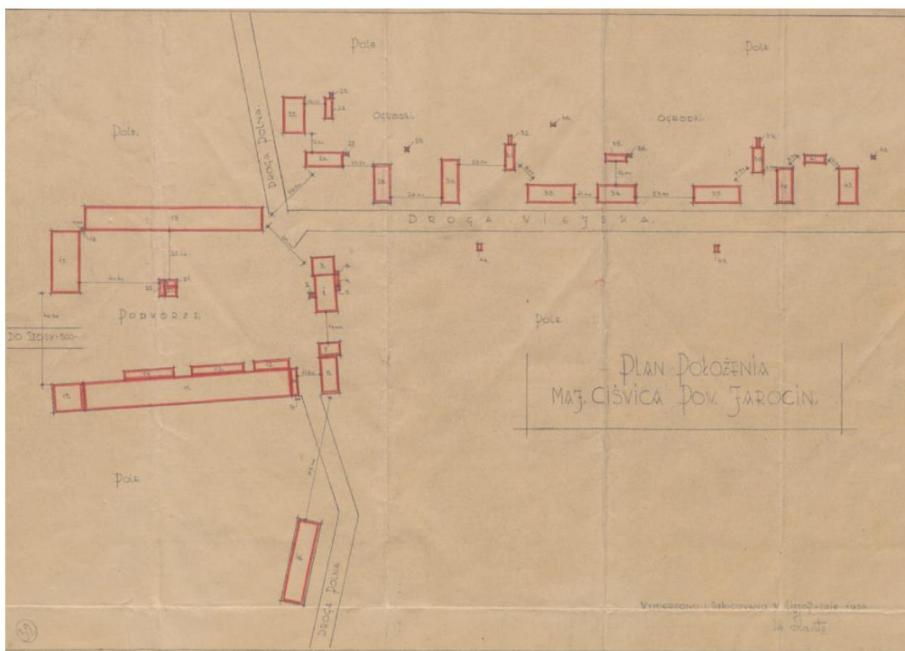


Rzeczpospolita  
Polska

Unia Europejska  
Fundusz Spójności



Rysunek 52 Plan położenia folwarku Cielcza z roku 1933 (źródło: Archiwum Państwowe w Poznaniu).



Rysunek 53 Plan położenia folwarku Ciświca z roku 1933 (źródło: Archiwum Państwowe w Poznaniu).

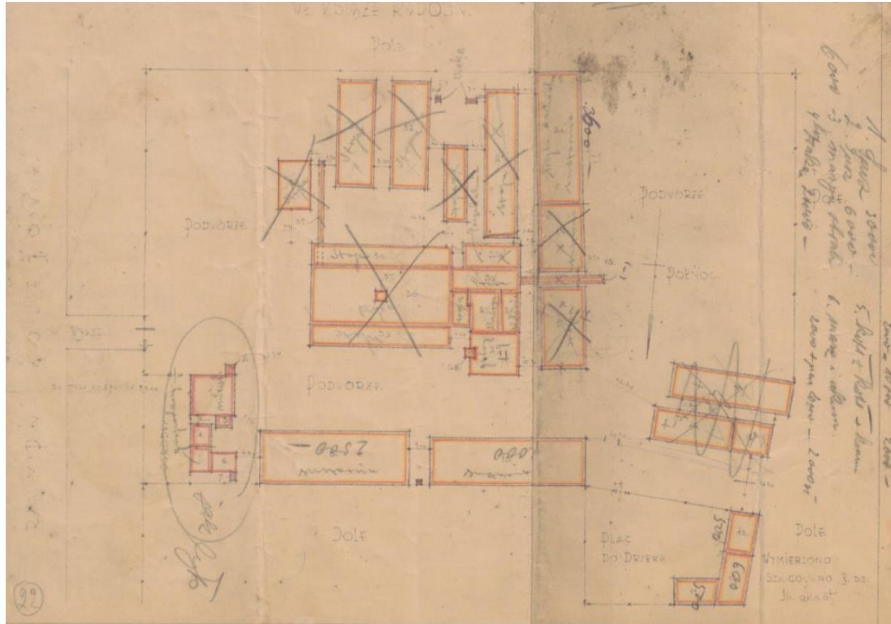


Fundusze Europejskie  
Pomoc Techniczna

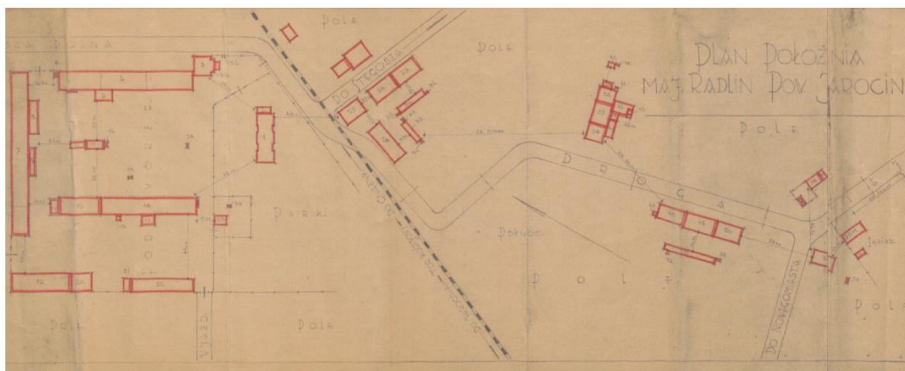


Rzeczpospolita  
Polska

Unia Europejska  
Fundusz Spójności



Rysunek 54 Plan zabudowań cegielni w Radlinie z roku 1933 (źródło: Archiwum Państwowe w Poznaniu).



Rysunek 55 Plan położenia folwarku Radlin z roku 1933 (źródło: Archiwum Państwowe w Poznaniu).

#### b) Wybrane współczesne przekazy kartograficzne oraz bazy danych geodezyjno-kartograficznych

Podstawowe źródło danych o lokalizacji przestrzennej obiektów stanowi tworzona i na bieżąco aktualizowana przez Główny Urząd Geodezji i Kartografii Baza Danych Obiektów Topograficznych

Rzeczpospolita  
PolskaUnia Europejska  
Fundusz Spójności

(BDOT). Poszczególne typy obiektów zapisywane są w osobnych warstwach i udostępniane w formie plików wektorowych, dzięki czemu można wykorzystywać je w różnym oprogramowaniu GIS, w celu przeprowadzania dowolnych analiz. W bazie znajdują się przede wszystkim dane dotyczące budynków i budowli, ale także jednostki podziału terytorialnego, kompleksy użytkowania terenu, a także informacje o ciekach wodnych i sieci komunikacyjnej.



Rysunek 56 Zabudowa rynku w Jarocinie w bazie BDOT (źródło: <https://geoportal.gov.pl/>).

Innym głównym źródłem danych przestrzennych jest rozwijany od roku 2005 Geoportal Infrastruktury Informacji Przestrzennej (<https://www.geoportal.gov.pl/>). Zamieszczono na nim szereg danych katastralnych, ogólnogeograficznych i topograficznych. Dodatkowo, udostępnienie tych danych w ramach usług WMS i WMTS, umożliwia ich podgląd w zewnętrznym oprogramowaniu GIS. Dzięki temu możliwe są zaawansowane porównania oraz analizy z różnych źródeł danych.

Na szczególną uwagę zasługuje udostępnienie cieniowania warstwy Numerycznego Modelu Terenu (NMT). Warstwa ta odtwarza złożoną powierzchnię terenu z możliwością wyfiltrowania widoku drzew. Dzięki temu dostępne do analiz stają się tereny porośnięte gęstą roślinnością (np. lasy). Szczególnie jest to istotne w badaniach stanowisk archeologicznych, posiadających własną formę terenową, jak kurhany i grodziska. Przykładem mogą w tym przypadku być odkryte na terenie Gminy Jarocin kurhany z epoki żelaza oraz wczesnośredniowieczne grodziska.

Kurhany typu siedleńskiego pochodzą z III i IV w. n.e. i stanowią specjalnie wydzieloną grupę tego typu obiektów. Ich cechą charakterystyczną jest to, że resztki stosu pogrzebowego (na ziemiach

Rzeczpospolita  
PolskaUnia Europejska  
Fundusz Spójności

polskich panował wówczas zwyczaj palenia zwłok) znajdowały się na poziomie gruntu i to na nich wykonywano nasyp ziemny. Na terenie Gminy Jarocin znajdowały się one w dolinie Lubieszki, niedaleko Siedlemina, który stał się dla nich eponimem. Wprawdzie szkic przedstawiający lokalizacje poszczególnych kurhanów nie został wykonany w oparciu o podkład mapy topograficznej, jednak pozwala wskazać w przybliżeniu miejsce ich pierwotnego położenia.




Rysunek 57 Mapa kurhanów w okolicy Siedlemina na podkładzie z cieniowania NMT (źródło: Karpińska A., *Kurhany z okresu rzymskiego w Polsce...*, 1927; <https://geoportal.gov.pl>).

Odmienne sytuacja przedstawia się w przypadku kurhanów wczesnośredniowiecznych. Na terenie Gminy Jarocin znajdują się trzy tego typu stanowiska: w Potarzycy (063-032/52, numer w miejscowości 25), Golinie (063-033/35, numer w miejscowości 1) oraz w miejscowości Osiek (wg literatury Osiek – Czaszczew, 061-032/84, numer w miejscowości 2). Wszystkie stanowiska są wpisane do rejestru zabytków, co wiąże się z wyznaczeniem ich zasięgu i strefy ochrony. Analiza zobrazowania NMT pozwala jednak stwierdzić, że w dwóch przypadkach obszar ten nie oddaje dokładnego kształtu obiektu.

Rzeczpospolita  
PolskaUnia Europejska  
Fundusz Spójności

Rysunek 58 Grodzisko w Potarzycy z naniesionym zasięgiem wg wpisu do rejestru (źródło: Urząd Gminy Jarocin; <https://geoportal.gov.pl/>).



Rysunek 59 Grodzisko w Potarzycy z naniesionym zasięgiem wg gminnej ewidencji zabytków (źródło: Urząd Gminy Jarocin; <https://geoportal.gov.pl/>).



Rzeczpospolita  
PolskaUnia Europejska  
Fundusz Spójności

Rysunek 60 Porównanie widoku grodziska w Potarzycy w zobrazowaniu NMT oraz ortofotomapy (źródło: <https://geoportal.gov.pl/>).




Rysunek 61 Grodzisko w Golinie z naniesionym zasięgiem wg wpisu do rejestru (źródło: Urząd Gminy Jarocin; <https://geoportal.gov.pl/>).




Rzeczpospolita  
Polska


Unia Europejska  
Fundusz Spójności



Rysunek 62 Grodzisko w Golinie z naniesionym zasięgiem wg gminnej ewidencji zabytków (źródło: Urząd Gminy Jarocin; <https://geoportal.gov.pl/>).



Rysunek 63 Grodzisko w miejscowości Osiek z naniesionym zasięgiem wg wpisu do rejestru (źródło: Urząd Gminy Jarocin; <https://geoportal.gov.pl/>).

Rzeczpospolita  
PolskaUnia Europejska  
Fundusz Spójności

Rysunek 64 Grodzisko w miejscowości Osiek z zasięgiem wg gminnej ewidencji zabytków (źródło: Urząd Gminy Jarocin; <https://geoportal.gov.pl/>).

W rejestrze zabytków archeologicznych znajduje się również stanowisko na obszarze 062-033, które nie posiada przypisanej numeracji. Nie posiada ono karty z badań AZP, ani nie zostało ujęte w gminnej ewidencji zabytków. Jest to kopiec, będący prawdopodobnie pozostałością po dworze. Również w tym przypadku zasięg określony w rejestrze nie pokrywa się z relikdami. Na modelu cieniowania NMT wyraźnie widoczna jest forma terenowa wraz z fosą i wałem ziemnym.



Rysunek 65 Kopiec w Witaszycach z naniesionym zasięgiem wg wpisu do rejestru (źródło: Urząd Gminy Jarocin; <https://geoportal.gov.pl/>).

Rzeczpospolita  
PolskaUnia Europejska  
Fundusz Spójności

Interesującym przypadkiem są również pozostałości zespołu dworsko-folwarcznego w Golinie. Park ze sztuczną wyspą i fosą również wpisany jest do rejestru zabytków i posiada w nim określony zasięg. Także w tym przypadku analiza cieniowania NMT pozwala stwierdzić, że nie oddaje on dokładnego przebiegu granicy zabytku. Na modelu wyraźnie widać również pozostałości stawu i usypanej na nim sztucznej wyspy, na której znajdują się relikty dworu.



Rysunek 66 Pak ze sztuczną wyspą i fosą w zespole dworsko-folwarcznym w Golinie z naniesionym zasięgiem wg wpisu do rejestru (źródło: Urząd Gminy Jarocin; <https://geoportal.gov.pl/>).

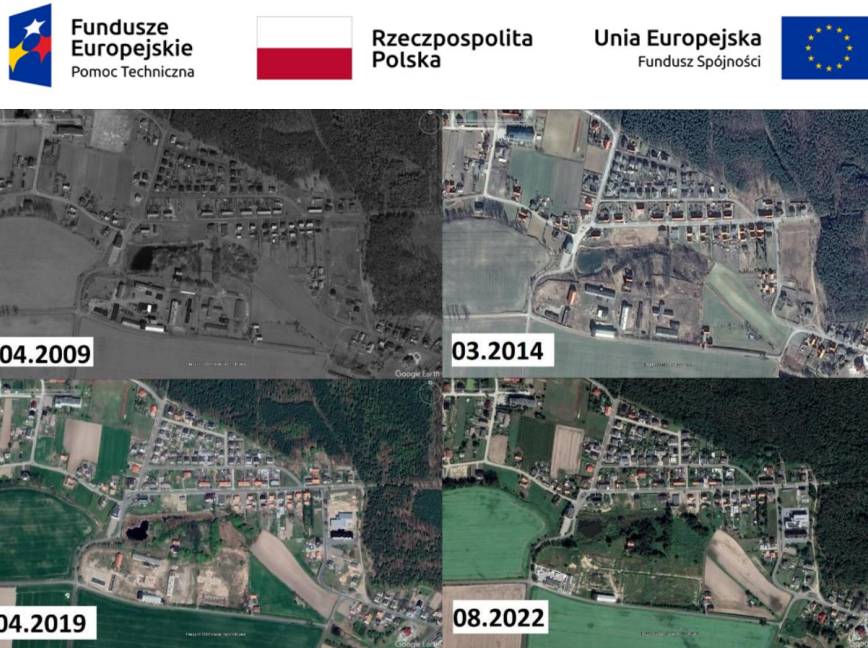
Źródłem przestrzennych danych dotyczących m.in. ochrony przyrody jest prowadzony przez Generalny Dyrektor Ochrony Środowiska geoserwis (<https://geoserwis.gdos.gov.pl/>). Prezentowane w nim interaktywne mapy są również dostępne w formie usług WMS i WFS. Udostępnione w ten sposób dane obejmują główne obszary przyrodnicze kraju jak parki narodowe i krajobrazowe, rezerваты i obszary chronionego krajobrazu, a także oznaczenie pomników przyrody.

Rzeczpospolita  
PolskaUnia Europejska  
Fundusz Spójności

Rysunek 67 Pomniki przyrody zlokalizowane w Parku Radolińskich w Jarocinie (źródło: <https://geoserwis.gdos.gov.pl/>).

Najnowsze przemiany w strukturze zabudowy i rozwoju miast można śledzić za pomocą regularnie wykonywanych i aktualizowanych ortofotomap oraz zobrazowań satelitarnych. Dane tego rodzaju przedstawiają różną wartość, zależnie od rozdzielczości i jakości obrazu. Ponadto na niektórych arkuszach występować może zachmurzenie które częściowo lub całkowicie uniemożliwi obserwację gruntu.

Aplikacja Google Earth Pro umożliwia podgląd zobrazowań satelitarnych dla całego świata. Zaimplementowana w niej funkcja osi czasu pozwala z kolei na wyświetlanie wszystkich dostępnych historycznych zobrazowań dla danego obszaru. W przypadku Gminy Jarocin najstarsze dane pochodzą z roku 2009 i przedstawione są w odcieniach szarości. Pierwsze barwne zobrazowanie satelitarne aplikacji udostępnia od roku 2013.




Rysunek 68 Zmiany w zabudowie Roszkowa na przestrzeni 13 lat (źródło: GoogleEarth Pro).


Portalem grupującym dane z różnych serwisów których zakres terytorialny obejmuje Gminę Jarocin jest e-mapa w Systemie Informacji Przestrzennej prowadzony przez Urząd Miejski w Jarocinie (<https://jarocin.e-mapa.net/>). Oprócz ogólnotematycznych podkładów mapowych z serwerów OpenStreetMap zintegrowane są także bazy krajowego geoportalu oraz Narodowego Instytutu Dziedzictwa.

Dodatkowo na portalu udostępniane są także archiwalne materiały fotogrametryczne. Szczególnie interesujące w tym zakresie są serie ortofotomap w tym niemiecka z lat 1940-1943 oraz polskie z lat 1959, 1969, 1976, 1978, 1985-1986 i 1995. Niestety zobrazowania lotnicze z lat 40. wykonywane były w różnych warunkach atmosferycznych. Nieszczęśliwy zbieg okoliczności skutkuje tym, że w momencie wykonywania zdjęcia nad centrum Jarocina znajdowała się chmura, która przysłania całkowicie obraz miasta.

Współczesne i historyczne dane kartograficzne i fotogrametryczne mogą być wykorzystywane w zintegrowany sposób w środowisku GIS. Dzięki temu można na ich podstawie określać wielkość i charakter zmian zachodzących w poszczególnych elementach krajobrazu. Możliwa staje się analiza rozwoju miast i wsi zarówno w czasie jak i w przestrzeni.

Rzeczpospolita  
PolskaUnia Europejska  
Fundusz Spójności

Rysunek 69 Niemiecka ortofotomapa z lat 1940-1943 na której Jarocin przysłonięty został przez chmurę (źródło: <https://jarocin.e-mapa.net/>).




Rysunek 70 Roszków na ortofotomapie z lat 1940-1943 (źródło: <https://jarocin.e-mapa.net/>).




Rzeczpospolita  
Polska

Unia Europejska  
Fundusz Spójności



Rysunek 71 Siedlemin na ortofotomapie z lat 1940-1943 (źródło: <https://jarocin.e-mapa.net/>).



Rysunek 72 Potarzyca na ortofotomapie z lat 1940-1943 (źródło: <https://jarocin.e-mapa.net/>).






Rzeczpospolita  
Polska

Unia Europejska  
Fundusz Spójności



Rysunek 73 Golina na ortofotomapie z lat 1940-1943 (źródło: <https://jarocin.e-mapa.net/>).



Rysunek 74 Witaszyce na ortofotomapie z lat 1940-1943 (źródło: <https://jarocin.e-mapa.net/>).




Fundusze Europejskie  
Pomoc Techniczna



Rzeczpospolita  
Polska

Unia Europejska  
Fundusz Spójności



Rysunek 75 Wilkowyja na ortofotomapie z lat 1940-1943 (źródło: <https://jarocin.e-mapa.net/>).



Rysunek 76 Radlin i Kąty na ortofotomapie z lat 1940-1943 (źródło: <https://jarocin.e-mapa.net/>).



Fundusze Europejskie  
Pomoc Techniczna



Rzeczpospolita  
Polska

Unia Europejska  
Fundusz Spójności



### c) Historyczne przekazy ikonograficzne

Do grupy tej zaliczamy zarówno ryciny jak i pocztówki oraz zdjęcia historyczne ukazujące obszary Gminy Jarocin, fragmenty zabudowy i krajobrazu. Pozwalają one, zazwyczaj w skali ograniczonej, odtworzyć proces zmian krajobrazu. Przekazy te dotyczą najczęściej obiektów najbardziej istotnych z punktu widzenia analiz. Uwidaczniane są na nich takie dominanty krajobrazowe jak kościoły, ratusze z rynkiem czy istotne budynki, a także całe pierzeje zabudowy.



Rysunek 77 Ratusz w Jarocinie, pocztówka, ok. 1910 r. (źródło: Muzeum Regionalne w Jarocinie).



Rysunek 78 Willa Adolfa Friese, pocztówka, pocz. XX w. (źródło: Muzeum Regionalne w Jarocinie).



Rzeczpospolita  
Polska

Unia Europejska  
Fundusz Spójności



Rysunek 79 Panorama Jarocina, lata 30. XX w. (źródło: Muzeum Regionalne w Jarocinie).



Rysunek 80 Ul. Śródmiejska w kierunku rynku, okres międzywojenny (źródło: Muzeum Regionalne w Jarocinie).



Rzeczpospolita  
Polska

Unia Europejska  
Fundusz Spójności



Rysunek 81 Ulica Wrocławska, przełom XIX i XX w. (źródło: Muzeum Regionalne w Jarocinie).



Rysunek 82 Litografia z wizerunkiem pałacu w Jarocinie z lat 1857-1883 (źródło: <https://www.bibliotekacyfrowa.pl/>).



Rzeczpospolita  
Polska

Unia Europejska  
Fundusz Spójności



Rysunek 83 Kościół par. pw. Św. Marcina w Jarocinie (źródło: <https://www.deutsche-digitale-bibliothek.de>).



Rysunek 84 Dom, ul. Tadeusza Kościuszki 29 (źródło: <https://polska-org.pl/>).



Rzeczpospolita  
Polska

Unia Europejska  
Fundusz Spójności



Rysunek 85 Panorama Jarocina w okresie międzywojennym (źródło: Muzeum Regionalne w Jarocinie).



Rysunek 86 Panorama Jarocina, lata 30. XX w. (źródło: Muzeum Regionalne w Jarocinie).



Rzeczpospolita  
Polska

Unia Europejska  
Fundusz Spójności



Rysunek 87 Panorama Jarocina z początku XX w. (źródło: Muzeum Regionalne w Jarocinie).



Rysunek 88 Panorama Jarocina z początku XX w. (źródło: Muzeum Regionalne w Jarocinie).





Fundusze Europejskie  
Pomoc Techniczna



Rzeczpospolita  
Polska

Unia Europejska  
Fundusz Spójności



Rysunek 89 Panorama Jarocina z początku XX w. (źródło: Muzeum Regionalne w Jarocinie).



Rysunek 90 Panorama Jarocina z początku XX w. (źródło: Muzeum Regionalne w Jarocinie).



Fundusze Europejskie  
Pomoc Techniczna



Rzeczpospolita  
Polska

Unia Europejska  
Fundusz Spójności



Rysunek 91 Panorama Jarocina z początku XX w. (źródło: Muzeum Regionalne w Jarocinie).



Rysunek 92 Panorama Jarocina z początku XX w. (źródło: Muzeum Regionalne w Jarocinie).




Fundusze Europejskie  
Pomoc Techniczna



Rzeczpospolita  
Polska

Unia Europejska  
Fundusz Spójności



Rysunek 93 Panorama Jarocina z początku XX w. (źródło: Muzeum Regionalne w Jarocinie).



Rysunek 94 Panorama Jarocina z początku XX w. (źródło: Muzeum Regionalne w Jarocinie).



Rzeczpospolita  
Polska

Unia Europejska  
Fundusz Spójności



Rysunek 95 Panorama Jarocina z początku XX w. (źródło: Muzeum Regionalne w Jarocinie).



Rysunek 96 Panorama Jarocina z początku XX w. (źródło: Muzeum Regionalne w Jarocinie).



Rzeczpospolita  
Polska

Unia Europejska  
Fundusz Spójności



Rysunek 97 Panorama Jarocina z początku XX w. (źródło: Muzeum Regionalne w Jarocinie).



Rysunek 98 Panorama Jarocina z początku XX w. (źródło: Muzeum Regionalne w Jarocinie).



Fundusze Europejskie  
Pomoc Techniczna



Rzeczpospolita  
Polska

Unia Europejska  
Fundusz Spójności



Rysunek 99 Panorama Jarocina z początku XX w. (źródło: Muzeum Regionalne w Jarocinie).



Rysunek 100 ul. Paderewskiego (Bismarckstrasse) od strony dworca kolejowego, okres II wojny światowej (źródło: Muzeum Regionalne w Jarocinie).



Rzeczpospolita  
Polska

Unia Europejska  
Fundusz Spójności



Rysunek 101 Koszary wojskowe przy ulicy Wojska Polskiego z widokiem na południe (źródło: Muzeum Regionalne w Jarocinie).



Rysunek 102 ul. Wroclawska w Jarocinie (źródło: Muzeum Regionalne w Jarocinie).

Rzeczpospolita  
PolskaUnia Europejska  
Fundusz Spójności

Rysunek 103 Pierzeja rynku jarocińskiego między ulicami Wrocławską a Mickiewicza, pocztówka z pocztówek XX w. (źródło: Muzeum Regionalne w Jarocinie).



Rysunek 104 ul. Wojska Polskiego 135, widok w kierunku na Witaszyce, pocz. XX w. (źródło: Muzeum Regionalne w Jarocinie).





Fundusze Europejskie  
Pomoc Techniczna



Rzeczpospolita  
Polska

Unia Europejska  
Fundusz Spójności



Rysunek 105 Witaszycze. Kościół, sklep, szkoła, pałac i gospoda, lata 1910-1914 (źródło: <https://polska-org.pl/>).




Rysunek 106 Witaszycze. Gospoda, widok ogólny, cukrownia, kościół i pałac 1905 r. (źródło: <https://polska-org.pl/>).



Rzeczpospolita  
Polska

Unia Europejska  
Fundusz Spójności



Rysunek 107 Cukrownia i dom urzędniczy w Witaszycach 1905-1910 (źródło: <https://polska-org.pl/>).

Rzeczpospolita  
PolskaUnia Europejska  
Fundusz Spójności

#### d) Opracowania i bazy danych dot. środowiska kulturowego na terenie gm. Jarocin

Szereg danych, które mogą zostać wykorzystane w trakcie analiz krajobrazowych znaleźć można na stronie Portalu Historycznego Jarocin (<https://historiajarocina.pl/>). Jest to projekt stworzony i prowadzony przez Stowarzyszenie Społeczno-Kulturalne im. ks. Ignacego Niedźwiedzińskiego w Jarocinie, przy ścisłej współpracy Muzeum Regionalnego w Jarocinie.

Na stronie internetowej znaleźć można szereg artykułów tematycznie związanych z historią ziemi jarocińskiej. Cechują się one wysokim profesjonalizmem oraz dobrym warsztatem naukowym. Zamieszczane są również informacje o najnowszych publikacjach dotyczących oraz nagrane audycje radiowe. Szczególnie interesujące wydają się zamieszczone skany dokumentacji archiwalnej oraz, przede wszystkim, obszerna galeria. Zawiera ona szereg zdjęć i widokówek zarówno Jarocina jak i okolic.



Rysunek 108 przykładowy artykuł poświęcony najstarszej historii Jarocina na stronie portalu historycznego (źródło: <http://historiajarocina.pl/>).

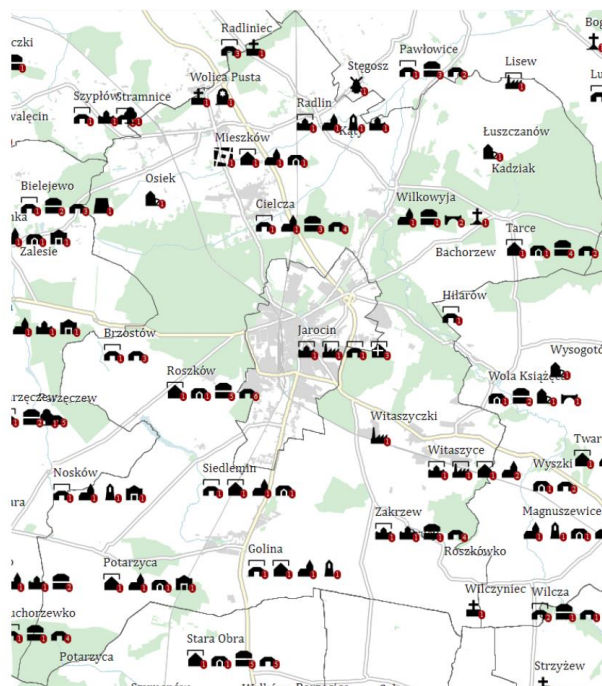
Najobszerniejszą bazą danych dotyczącą środowiska kulturowego w Polsce jest tworzony przez Narodowy Instytut Dziedzictwa portal mapowy. Docelowo znaleźć mają się w nim zarówno zabytki znajdujące się w rejestrze jak i te ujęte w ewidencjach. Obejmuje zarówno zabytki nieruchome, archeologiczne oraz groby i cmentarze wojenne.



Oprócz geolokalizacji poszczególnych obiektów w bazie znajdują się również podstawowe informacje o ich funkcji i chronologii. Do każdego wpisu dołączony jest również skan odpowiedniej karty ewidencyjnej.



Rysunek 109 Przykładowy opis zabytku nieruchomego (domu) na portalu mapowym Narodowego Instytutu Dziedzictwa (źródło: <https://mapy.zabytek.gov.pl/>).



Rysunek 110 Zabytki nieruchome oznaczone na portalu Narodowego Instytutu Dziedzictwa (źródło: <https://mapy.zabytek.gov.pl/>).



Fundusze Europejskie  
Pomoc Techniczna



Rzeczpospolita  
Polska

Unia Europejska  
Fundusz Spójności



Wybrane, publikowane opracowania zawierające informacje o historycznej topografii regionu:

Anders P., Województwo kaliskie. Szkic monograficzny. Warszawa-Poznań 1983.

Arnold S., Terytoria plemienne w ustroju administracyjnym Polski Piastowskiej (w. XII-XIII), Kraków 1927.

Buczek K., Z badań nad organizacją grodową w Polsce wczesnofeudalnej. Problem terytorialności grodów kaszelańskich, "Kwartalnik Historyczny" r. 77, 1970, z. 1.

Dubowski A., Zabytkowe kościoły Wielkopolski, Poznań-Warszawa-Lublin 1956.

Dzieje Jarocina, red. C. Łuczak, Poznań 1998.

Gołaś J., Jarocin wczoraj i dziś, Jarocin 1938.

Grygiel R. Pradzieje Ziemi Jarocińskiej, "Zapiski Jarocińskie" 1983, nr 1-2.

Hensel W., Studia i materiały do osadnictwa Wielkopolski wczesnohistorycznej, t. II, Warszawa 1953.

Hładyłowicz K. J., Zmiany krajobrazu i rozwój osadnictwa w Wielkopolsce od XIV do XIX wieku, Lwów 1932.

Kaczmarczyk Z. Kolonizacja niemiecka na wschód od Odry, Poznań 1945.

Karwowski S., Miasto Jarocin i jego dziedzice, Poznań 1902.

Kilarski J., Przewodnik do Wielkopolsce, Poznań 1938.

Krygowski B., Geografia fizyczna Niziny Wielkopolskiej, Poznań 1961.

Linette E., Jarocin. Początki miasta i jego rozwój po wiek XIX, „Zapiski Jarocińskie” 1984, nr 5.

Matuszewski K., Z przeszłości miasta Jarocina, Poznań 2017.

Matuszewski K., Z przeszłości naszej ziemi, Jarocin 1933.

Miasta doby feudalnej w Europie środkowo-wschodniej. Przemiany społeczne a układy przestrzenne, Warszawa-Poznań-Toruń 1976.

Munch H., Geneza rozplanowania miast wielkopolskich XIII i XIV wieku, Kraków 1946.

Rogalski B. Kształtowanie się form przestrzennych sieci osadniczej Wielkopolski średniowiecznej, Poznań 1988.



Rzeczpospolita  
Polska

Unia Europejska  
Fundusz Spójności



Topolski J., Wielkopolska poprzez wieki, Poznań 1999.

Wróblewska G., Rozplanowanie nowożytnych miast w Wielkopolsce od XVI do XVIII wieku,  
Warszawa-Poznań 1986.

Łęcki W., Gostyń, Jarocin i okolice, Poznań 1974.



Fundusze Europejskie  
Pomoc Techniczna



Rzeczpospolita  
Polska

Unia Europejska  
Fundusz Spójności



### 3. Inwentaryzacja zasobów środowiska kulturowego na potrzeby bazy danych

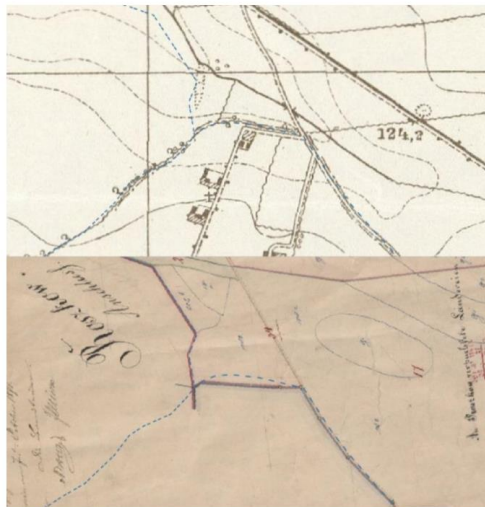
#### a) Historyczne granice jednostek osadniczych

W trakcie prac inwentaryzacyjnych dążono do odtworzenia historycznego podziału jednostek osadniczych na terenie gminy. W tym celu wykorzystano przede wszystkim niemieckie mapy messtischblatt na których dość dokładnie wyrysowano granice różnego szczebla.

N A Z W A	Z N A K T O P O G R A F I O Z N Y			
	1:25.000	1:100.000	1:100.000 terenie k. Król. Kamg. i Stow. ziem Litewskich	1:300.000
Granica państwa	-----	-----	-----	-----
Granica województwa	-----	-----	-----	-----
Granica powiatu	-----	-----	-----	-----
Granica gminy	-----	-----	-----	-----

Rysunek 111 Oznaczenia granic na mapach niemieckich (źródło: Zestawienie znaków topograficznych map: austriackich, niemieckich i rosyjskich, 1925 r.).

Niestety, mimo wysokiej szczegółowości przy skali 1:25 000, wyraźnie obserwowalne są braki w rozdzieleniu niektórych jednostek. W celu uzupełnienia tych luk wykorzystano mapy miejscowości, folwarków i dóbr ziemskich znajdujące się w zbiorach Archiwum Państwowego w Poznaniu.



Rysunek 112 Granica między Ługami, Siedleminem a Roszkowem wyrysowana w oparciu o mapie messtischblatt i uzupełniona mapą folwarku Ługi (źródło: Archiwum Państwowe w Poznaniu; <http://mapy.amzp.pl/>).

Rzeczpospolita  
PolskaUnia Europejska  
Fundusz Spójności

W wyniku tych prac stworzono bazę 51 poligonów odpowiadających różnej rangi jednostkom osadniczym. Całość zapisana została w pliku SHP w układzie współrzędnych PL-2000 (strefa 6). Podczas dokładnego wektoryzowania danych oparto się na mapach topograficznych w skali 1:10 000. Dzięki temu przebieg granic nie jest objęty błędami transformacji (pojawiające się podczas kopiowania i przerysowywania arkuszy) i opierają się na dokładniejszych danych topograficznych.



Rysunek 113 Granice historycznych jednostek osadniczych na terenie Gminy Jarocin (opracowanie własne).

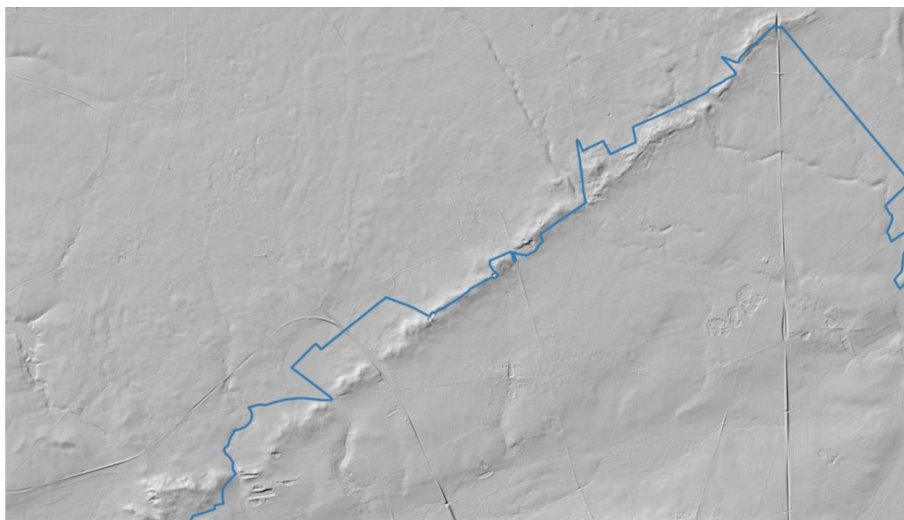


Rzeczpospolita  
PolskaUnia Europejska  
Fundusz Spójności**b) Granice jednostek przyrodniczych oraz podstawowe struktury i elementy środowiska przyrodniczego**

Gmina Jarocin leży na obszarze dwóch mezoregionów fizycznogeograficznych. W części północno-zachodniej jest to spiętrzenie glaciektoniczne nazywane Wałem Żerkowskim lub Wysoczyzną Mieszkowską (315.84). W przestrzeni wyróżnia się tu przede wszystkim oz znajdujący się na północ od Mieszkowa. Ma on formę wyrazistego wału o długości 10 km i wysokości do 15 m.




Rysunek 114 Mezoregiony fizykogeograficzne znajdujące się na obszarze Gminy Jarocin (źródło: Urząd Gminy Jarocin; <https://www.gov.pl/web/gdos/>).

Rzeczpospolita  
PolskaUnia Europejska  
Fundusz Spójności

Rysunek 115 Wyraźne wyniesienie (oz) na północ od Mieszkowa, częściowo w granicach Gminy Jarocin (źródło: Urząd Gminy Jarocin; <https://geoportal.gov.pl/>).

Znaczna większość gminy znajduje się na obszarze Wysoczyzny Kaliskiej, nazywanej również Wysoczyzną Koźmińską (318.12). Jest to płaska, denudacyjna równina, stosunkowo słabo zalesiona. W obrębie Gminy Jarocin wyróżniają się w jej zasięgu koryta Lutyni oraz jej dwóch dopływów: Lubieszki i Lubianki.



Rysunek 116 Rzeka Lutynia na południe od Wilkowyi widoczna na zobrażowaniu NMT (źródło: <https://geoportal.gov.pl/>).

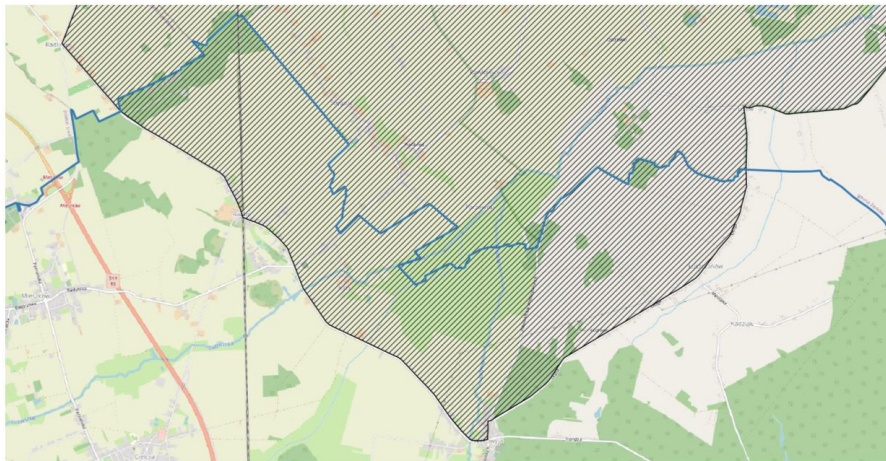


Rzeczpospolita  
Polska

Unia Europejska  
Fundusz Spójności



Północny skraj Gminy Jarocin wchodzi w skład "Szwajcarii Żerkowskiej". Jest to obszar chronionego krajobrazu, utworzony 27 grudnia 1989 r. (Uchwała Nr 74/89 Wojewódzkiej Rady Narodowej w Kaliszu z dnia 28 września 1989 r. w sprawie ustalenia obszaru krajobrazu chronionego "Szwajcaria Żerkowska" na terenie województwa kaliskiego i zasad korzystania z tego obszaru). Wyróżnia się on unikalną rzeźbą terenu oraz wyjątkową szatą roślinną. Całość zajmuje powierzchnię 14500 ha z czego w zasięgu Gminy Jarocin znajduje się około 1300 ha.



Rysunek 117 Fragment Gminy Jarocin objęty obszarem chronionego krajobrazu "Szwajcaria Żerkowska" (źródło: <https://www.gov.pl/web/gdos/dostep-do-danych-geoprzestrzennych; OpenStreetMap>).

### c) Obiekty historyczne objęte ochroną prawną poprzez wpis do rejestru zabytków

Stanowiska archeologiczne, znajdujące się na terenie Gminy Jarocin, wpisane do rejestru zabytków:

AZP	Nr stan. na obszarze	Nr stan. w miejscowości	Miejscowość	Funkcja	Kultura	Chronologia	Nr rejestru
061-032	84	2	Osiek - Cząszczew	1. grodzisko	1. -	1. faza D/E WŚ i PŚ	1466/A, decyzja z dnia 27.09.1973 r.
062-033	17	2	Siedlemin	1. osada	1. wczesnopolska	1.WŚ faza D-E	1477/A, decyzja z dnia 29.09.1973 r.
062-033	-	-	Witaszyce	1. kopiec (grodzisko?)	1. -	1. PŚ	761/A z dnia 31.12.1998 r.



Fundusze Europejskie  
Pomoc Techniczna



Rzeczpospolita  
Polska

Unia Europejska  
Fundusz Spójności



063-032	52	25	Potarzyca	1. grodzisko	1. -	1. P5	1465/A, decyzja z dnia 27.09.1973 r.
063-033	35	1	Golina	1. grodzisko pierścieniowate, 2. PO	1. -, 2. -	1. W5, 2. EK	1474/A, decyzja z dnia 28.09.1973 r.

Zabytki nieruchome, znajdujące się na terenie Gminy Jarocin, wpisane do rejestru zabytków:

Miejscowość	Obiekt	Czas pow.	Adres	Zespół	Forma ochrony
Cielcza	Kościół par. pw. św. Małgorzaty	pocz. XX w.	ul. Szkolna 11	Zespół kościoła par. pw. św. Małgorzaty w Cielczy	wpis do rejestru zabytków - 1011/Wlkp/A z 2016-10-28; Miejscowy Plan Zagospodarowania Przestrzennego - uchwała Nr LXXXIV/538/2014 Rady Miejskiej w Jarocinie z dnia 25 czerwca 2014 r. (pomiędzy ul. Poznańską, Szkolną i Jarocińską we wsi Cielcza)
Golina	Dzwonnica	1750 r.	ul. Księdza Szczepana Toboły	Zespół kościoła par. p.w. św. Andrzeja Apostoła	wpis do rejestru zabytków - 618/A z 1991-03-15
Golina	Kościół par. pw. św. Andrzeja Apostoła	2. poł. XVII w., odn. 1739 r.	ul. Księdza Szczepana Toboły 1	Zespół kościoła par. p.w. św. Andrzeja Apostoła	wpis do rejestru zabytków - 618/A z 1991-03-15
Jarocin	Brama boczna	pocz. XX w.	ul. Aleja Niepodległości	Zespół cmentarza ewangelickiego w Jarocinie	wpis do rejestru zabytków - 854/Wlkp/A z 2011-12-12
Jarocin	Brama główna	ok. 1900 r.	ul. Aleja Niepodległości	Zespół cmentarza ewangelickiego w Jarocinie	wpis do rejestru zabytków - 854/Wlkp/A z 2011-12-12
Jarocin	Budynek gospodarczy	pocz. XX w.	ul. Zaciszna 1	Zespół cmentarza ewangelickiego w Jarocinie	wpis do rejestru zabytków - 854/Wlkp/A z 2011-12-12
Jarocin	Dom grabarza	ok. 1900 r.	ul. Zaciszna 1	Zespół cmentarza ewangelickiego w Jarocinie	wpis do rejestru zabytków - 854/Wlkp/A z 2011-12-12
Jarocin	Kaplica	ok. 1900 r.	ul. Zaciszna 1	Zespół cmentarza ewangelickiego w Jarocinie	wpis do rejestru zabytków - 854/Wlkp/A z 2011-12-12
Jarocin	Ogrodzenie	pocz. XX w.	ul. Aleja Niepodległości	Zespół cmentarza ewangelickiego w Jarocinie	wpis do rejestru zabytków - 854/Wlkp/A z 2011-12-12
Jarocin	Dworzec kolejowy	1889 - 1890 r.	ul. Dworcowa 1	Zespół Dworca Kolejowego	wpis do rejestru zabytków - 863/Wlkp/A z 2012-06-04
Jarocin	Kościół ewangelicki, ob. rzymskokat. par. pw. Św. Jerzego	1843 - 1848 r.	ul. Wrocławska 10	Zespół kościoła ewangelickiego, ob.	wpis do rejestru zabytków - 150/Wlkp/A z 2003-12-19



Fundusze Europejskie  
Pomoc Techniczna



Rzeczpospolita  
Polska

Unia Europejska  
Fundusz Spójności



				rzymskokat. par. p.w. św. Jerzego	
Jarocin	Podmurówka ogrodzenia	ok. 1850 r.	ul. Wrocławska	Zespół kościoła ewangelickiego, ob. rzymskokat. par. p.w. św. Jerzego	wpis do rejestru zabytków - 150/Wlkp/A z 2003-12-19
Jarocin	Kościół par. pw. św. Marcina	przed 1610 r., Kaplica MB Bolesnej - 1677 r., kaplica św. Stanisława Kostki - 1773-75 r., przeb. 1773 - 1775 r., odn. 1838 r. i 1910 r.	ul. Księdza Kardynała Stefana Wyszyńskiego 3	Zespół kościoła par. p.w. św. Marcina w Jarocinie	wpis do rejestru zabytków - 130/31AK z 1931-03-11; 555/A z 1991-01-22
Jarocin	Plebania	1851 r.	ul. Księdza Kardynała Stefana Wyszyńskiego 3	Zespół kościoła par. p.w. św. Marcina w Jarocinie	wpis do rejestru zabytków - 998/A z 1970-03-11
Jarocin	Pałac Radolińskich, ob. Szkoła muzyczna, biblioteka i schronisko młodzieżowe	1836 - 1850 r., rozb. 1911 r. i po 1917 r.	ul. Park 3	Zespół pałacowo-parkowy Radolińskich	wpis do rejestru zabytków - 183/A z 1968-08-21
Jarocin	Skarbczyk, ob. Muzeum	pocz. XVI w., 1791 r. ruina, odb. 1894 r., odn. 1958 r.	ul. Poznańska 3	Zespół pałacowo-parkowy Radolińskich	wpis do rejestru zabytków - Kl.III-885/15/61 z 1961-12-27; 185/A z 1968-08-21; 439/Wlkp/A z 2006-12-20
Jarocin	Spichlerz dworski, ob. Muzeum	1. poł. XIX w.	ul. Poznańska 2	Zespół pałacowo-parkowy Radolińskich	wpis do rejestru zabytków - 849/Wlkp/A z 2011-10-20
Jarocin	Przytułek, tzw. Dom św. Józefa, ob. dom	1904 r.	ul. Świętego Ducha 20	Zespół przytułku	wpis do rejestru zabytków - 155/Wlkp/A z 2004-02-03
Jarocin	Dom	1908 r.	ul. Generała Józefa Hallera 12		wpis do rejestru zabytków - 704/A z 1994-11-18
Jarocin	Dom	pocz. XIX w.	ul. Rynek 13		wpis do rejestru zabytków - 980/A z 1970-03-06
Jarocin	Dom	pocz. XIX w.	ul. Rynek 15		wpis do rejestru zabytków - 981/A z 1970-03-06
Jarocin	Dom	XIX / XX w.	ul. Rynek 20		wpis do rejestru zabytków - 736/A z 1997-09-12
Jarocin	Dom	pocz. XIX w.	ul. Rynek 3		wpis do rejestru zabytków - 976/A z 1970-03-06
Jarocin	Dom	pocz. XIX w.	ul. Rynek 5		wpis do rejestru zabytków - 977/A z 1970-03-06



**Fundusze Europejskie**  
Pomoc Techniczna



**Rzeczpospolita Polska**

**Unia Europejska**  
Fundusz Spójności



Jarocin	Dom	XIX / XX w. i ok. 1910 r.	ul. Rynek 6		wpis do rejestru zabytków - 725/A z 1996-02-26
Jarocin	Dom	pocz. XIX w.	ul. Rynek 8		wpis do rejestru zabytków - 978/A z 1970-03-06
Jarocin	Dom	pocz. XIX w.	ul. Rynek 9		wpis do rejestru zabytków - 979/A z 1970-03-06
Jarocin	Dom	1900 - 1910 r.	ul. Śródmiejska 6		wpis do rejestru zabytków - 737/A z 1997-09-16
Jarocin	Dom	1905 r.	ul. Świętego Ducha 24		wpis do rejestru zabytków - 500/A z 1987-12-11
Jarocin	Dom z oficynami	XIX / XX w.	ul. Rynek 12		wpis do rejestru zabytków - 717/A z 1995-11-15
Jarocin	Hotel "pod złotą kulą", p. "Polonia", ob. Bank	I. 90. XIX w., przeb. pocz. XX w.	ul. Rynek 24		wpis do rejestru zabytków - 219/Wlkp/A z 2005-03-16
Jarocin	Ratusz	1799 - 1804 r., przeb. 1854 r. i 1907 r.	ul. Rynek 1		wpis do rejestru zabytków - 10/64 z 1964-10-31
Jarocin	Ruiny kościoła szpitalnego pw. św. Ducha	1516 r., od 1833 r. ruina	ul. Świętego Ducha		wpis do rejestru zabytków - Kl.IV-73/105/53 z 1953-12-31; 439/Wlkp/A z 2006-12-20
Mieszków	Dwór w zespole dworskim	2. poł. XVIII w., k. XIX w.	ul. Dworcowa 10	Zespół dworski w Mieszkowie	wpis do rejestru zabytków - Kl.IV-73/106/53 z 1953-12-31; 906/Wlkp/A z 2013-10-24
Mieszków	Kościół par. pw. św. Wawrzyńca	1767 r.	ul. Dworcowa	Zespół kościoła par. p.w. św. Wawrzyńca w Mieszkowie	wpis do rejestru zabytków - 528/A z 1990-12-31
Mieszków	Szkoła, ob. dom	pocz. XIX w.	ul. Rynek 28		wpis do rejestru zabytków - 982/A z 1970-03-06; 904/Wlkp/A z 2013-10-22
Mieszków	Szpital, ob. dom	pocz. XIX w., przeb. 1958 r.	ul. Dworcowa 14		wpis do rejestru zabytków - 744/A z 1969-09-15; 905/Wlkp/A z 2013-10-22
Potarzyca	Kościół par. pw. Podwyższenia Krzyża Świętego	1794 - 1795 r.	ul. Wyzwolenia 14	Zespół kościoła par. p.w. Podwyższenia Krzyża Świętego	wpis do rejestru zabytków - 92/Wlkp/A z 2002-07-03
Potarzyca	Ogrodzenie z bramą	1794 - 1795 r.	ul. Wyzwolenia	Zespół kościoła par. p.w. Podwyższenia Krzyża Świętego	wpis do rejestru zabytków - 92/Wlkp/A z 2002-07-03



Fundusze Europejskie  
Pomoc Techniczna



Rzeczpospolita  
Polska

Unia Europejska  
Fundusz Spójności



Radlin	Dzwonnica	XVIII w.		Zespół kościoła par. p.w. św. Walentego w Radlinie	wpis do rejestru zabytków - 988/A z 1970-03-06
Radlin	Kościół par. pw. św. Walentego	1686 - 1688 r., rest. 1783 r., 1837 r. i 1948 - 1950 r., kaplica grobowa Opalińskich - 1611 - 1614 r., rest. 1887 - 1889 r. i 1951 r.	38	Zespół kościoła par. p.w. św. Walentego w Radlinie	wpis do rejestru zabytków - A.K.1.11d/291/33 z 1933-11-15; 556/A z 1991-01-22
Radlin	Kaplica	2. poł. XVI w.		Zespół pałacowy w Radlinie	wpis do rejestru zabytków - 196/Wlkp/A z 2004-08-11; brak numeru z 2004-09-23
Radlin	Pałac (ruina)	1570 - 1592 r., przeb. od 1730 r., rozb. od 1840 r.		Zespół pałacowy w Radlinie	wpis do rejestru zabytków - 6357/30A z 1930-03-12; 196/Wlkp/A z 2004-08-11; brak numeru z 2004-09-23
Siedlemin	Dwór	ok. 1830 r.	ul. Potarzycka 1	Zespół dworsko-folwarczny w Siedleminie	wpis do rejestru zabytków - Kl.IV-73/19/54 z 1954-05-12; 876/Wlkp/A z 2012-12-10
Siedlemin	Kostnica	1899 r., przeb. l. 80. XX w.	ul. Główna 40	Zespół kościoła par. p.w. św. Mikołaja Biskupa w Siedleminie	wpis do rejestru zabytków - 842/Wlkp/A z 2012-02-02
Siedlemin	Kościół par. pw. św. Mikołaja Biskupa	1846 - 1847 r., rozb. i przeb. 1927 - 1928 r.	ul. Główna 40	Zespół kościoła par. p.w. św. Mikołaja Biskupa w Siedleminie	wpis do rejestru zabytków - 842/Wlkp/A z 2012-02-02
Siedlemin	Ogrodzenie	1898 r.	ul. Główna	Zespół kościoła par. p.w. św. Mikołaja Biskupa w Siedleminie	wpis do rejestru zabytków - 842/Wlkp/A z 2012-02-02
Tarce	Pałac	1871 r.	20	Zespół pałacowo-folwarczny w Tarcach	wpis do rejestru zabytków - 1390/A z 1973-02-24
Wilkowyja	Kościół par. pw. św. Wojciecha	1855 - 1858 r.	ul. Zbigniewa Gorzeńskiego 13	Zespół kościoła par. p.w. św. Wojciecha	wpis do rejestru zabytków - 529/Wlkp/A z 2007-08-06
Wilkowyja	Obora	2. poł. XIX w.	ul. Zbigniewa Gorzeńskiego 13	Zespół kościoła par. p.w. św. Wojciecha	wpis do rejestru zabytków - 529/Wlkp/A z 2007-08-06
Wilkowyja	Ogrodzenie z dwoma bramami	ok. 1855 r.	ul. Zbigniewa Gorzeńskiego	Zespół kościoła par. p.w. św. Wojciecha	wpis do rejestru zabytków - 529/Wlkp/A z 2007-08-06
Wilkowyja	Plebania	2. poł. XIX w.	ul. Zbigniewa Gorzeńskiego 13	Zespół kościoła par. p.w. św. Wojciecha	wpis do rejestru zabytków - 529/Wlkp/A z 2007-08-06



Fundusze Europejskie  
Pomoc Techniczna



Rzeczpospolita  
Polska

Unia Europejska  
Fundusz Spójności



Witaszyce	Kościół fil. pw. św. Trójcy	1808 r.	ul. Kolejowa	Zespół kościoła fil. p.w. św. Trójcy w Witaszycach	wpis do rejestru zabytków - Kl.IV.73/7/54 z 1954-01-11; brak numeru z 1991-01-22
Witaszyce	Kościół par. pw. Wniebowzięcia Najświętszej Maryi Panny	1927 - 1931 r.	ul. Kolejowa	Zespół kościoła par. p.w. Wniebowzięcia Najświętszej Maryi Panny w Witaszycach	wpis do rejestru zabytków - 472/Wlkp/A z 2007-02-28
Witaszyce	Dwór	4. ćw. XVIII w., 4. ćw. XIX w. i ok. 1930 r.	ul. Słupska 1	Zespół pałacowo-folwarczny w Witaszycach	wpis do rejestru zabytków - 497/A z 1989-03-10; 474/Wlkp/A z 2007-03-07
Witaszyce	Pałac	1899 r., przeb. ok. 1960 r.	ul. Aleja Wolności 35	Zespół pałacowo-folwarczny w Witaszycach	wpis do rejestru zabytków - 1635/A z 1974-11-11; 474/Wlkp/A z 2007-03-07
Zakrzew	Pałac	1884 r.	52	Zespół pałacowo-folwarczny w Zakrzewie	wpis do rejestru zabytków - 1460/A z 1973-09-03

Cmentarze znajdujące się na terenie Gminy Jarocin, wpisane do rejestru zabytków:

Miejscowość	Obiekt	Czas pow.	Adres	Zespół	Forma ochrony
Jarocin	Cmentarz ewangelicki	1. poł. XIX w.	ul. Aleja Niepodległości	Zespół cmentarza ewangelickiego w Jarocinie	wpis do rejestru zabytków - 854/Wlkp/A z 2011-12-12
Potarzyca	Cmentarz przykościelny rzymskokat.	pocz. XIX w.	ul. Wyzwolenia	Zespół kościoła par. p.w. Podwyższenia Krzyża Świętego	wpis do rejestru zabytków - 92/Wlkp/A z 2002-07-03
Radlin	Ogród, ob. cmentarz rzymskokat.	2. poł. XVI w. i ok. 1910 r.		Zespół pałacowy w Radlinie	wpis do rejestru zabytków - 196/Wlkp/A z 2004-08-11; brak numeru z 2004-09-23
Siedlemin	Cmentarz przykościelny rzymskokat.	XVIII w.	ul. Główna	Zespół kościoła par. p.w. św. Mikołaja Biskupa w Siedleminie	wpis do rejestru zabytków - 842/Wlkp/A z 2012-02-02
Wilkowyja	Cmentarz przykościelny	2. poł. XIX w.	ul. Zbigniewa Gorzeńskiego 13	Zespół kościoła par. p.w. św. Wojciecha	wpis do rejestru zabytków - 529/Wlkp/A z 2007-08-06

**d) Obiekty historyczne objęte ochroną prawną poprzez wpis do gminnej ewidencji zabytków i wojewódzkiej ewidencji zabytków**

Stanowiska archeologiczne w gminnej i wojewódzkiej ewidencji zabytków:





Fundusze Europejskie  
Pomoc Techniczna



Rzeczpospolita  
Polska

Unia Europejska  
Fundusz Spójności



AZP	Nr stan. na obszarze	Nr stan. W miejscowości	Miejscowość	Funkcja	Kultura	Chronologia
060-033	24	21	Kąty	1. SO, 2. SO	1. przeworska, 2. wczesnopolska	1. OWR, 2. WŚ
060-033	28	20	Kąty	1. osada, 2. SO	1. KP, 2. -	1. OWR, 2. NOW
060-033	34	29	Mieszków	1. PO	1. -	1. PŚ i NOW
060-033	35	30	Mieszków	1. SO, 2. PO	1. KP 2. -	1. OWR, 2. NOW
060-033	36	28	Mieszków	1. PO	1. -	1. PŚ i NOW
060-033	37	11	Radlin	1. PO	1. -	1. NOW
060-033	38	12	Radlin	1. SO, 2. SO	1. -, 2. -	1. pradzieje?, 2. PŚ i NOW
060-033	46	9	Kąty	1. cm. popielnicowe	1. KP	1. OWR
060-033	47	17	Kąty	1. PO	1. -	1. pradzieje?
060-033	48	19	Kąty	1. SO, 2. SO	1. -, 2. ?	1. neolit, 2. pradzieje?
060-033	49	10	Kąty	1. SO, 2. PO	1. KP, 2. -	1. OWR, 2. NOW
060-033	50	11	Kąty	1. osada	1. KP	1. OWR
060-033	51	12	Kąty	1. SO, 2. SO, 3. SO	1. -, 2. KP, 3. -	1. EK, 2. OWR, 3. PŚ
060-033	52	13	Kąty	1. PO, 2. PO	1. KP, 2. wczesnopolska	1. OWR, 2. WŚ
060-033	53	14	Kąty	1. SO, 2. osada, 3. SO	1. -, 2. KP, 3. wczesnopolska	1. neolit?, 2. OWR, 3. WŚ
060-033	54	15	Kąty	1. PO, 2. SO	1. Kt, 2. -	1. -, 2. NOW
060-033	55	16	Kąty	1. SO, 2. SO	1. -, 2. -	1. pradzieje?, 2. Śred.
060-034	131	1	Tarce	1. mielerze	1. -	1. NOW?
060-034	171	9	Łuszczanów	1. SO	1. -	1. WŚ
060-034	172	10	Łuszczanów	1. PO, 2. PO, 3. SO	1. -, 2. -, 3. -	1. OWR, 2. WŚ, 3. PŚ
060-034	173	11	Łuszczanów	1. PO, 2. SO, 3. SO	1. -, 2. -, 3. -	1. OWR, 2. WŚ, 3. NOW
060-034	31	9	Lisew	1. SO, 2. SO, 3. SO, 4. SO	1. -, 2. -, 3. Kt, 4. -	1. EK, 2. WEB, 3. -, 4. OWR
060-034	39	8	Lisew	1. SO, 2. SO, 3. cm. pop., 4. PO	1. Kt, 2. -, 3. Kt, 4. -	1. -, 2. NOW, 3. V EB-Ha, 4. Pradzieje
060-034	72	2	Łuszczanów	1. SO, 2. PO, 3. SO, 4. SO, 5. PO	1. Kt, 2. -, 3. -, 4. -	1. -, 2. OWR, 3. PŚ, 4. pradzieje, 5. NOW
060-034	73	3	Łuszczanów	1. PO, 2. PO, 3. PO	1. -, 2. -, 3. -	1. neolit, 2. WŚ, 3. NOW
060-034	74	4	Łuszczanów	1. PO, 2. PO, 3. PO	1. -, 2. KP, 3. -	1. pradzieje?, 2. późny okr. lateński, 3. NOW
060-034	75	5	Łuszczanów	1. SO, 2. PO	1. -, 2. -	1. pradzieje?, 2. NOW
060-034	76	6	Łuszczanów	1. SO, 2. SO, 3. SO, 4. SO	1. -, 2. -, 3. -, 4. -	1. pradzieje, 2. WŚ, 3. PŚ, 4. NOW
060-034	77	7	Łuszczanów	1. SO, 2. SO, 3. PO, 4. PO, 5. O	1. KAK, 2. KP, 3. -, 4. -, 5. -	1. neolit, 2. późny laten, 3. pradzieje, 4. WŚ i PŚ, 5. NOW
060-034	78	8	Łuszczanów	1. SO, 2. PO, 3. PO, 4. PO	1. -, 2. -, 3. -, 4. -	1. EK, 2. pradzieje, 3. PŚ, 4. NOW
061-032	34	4	Osiek - Cząszczew	1. SO, 2. SO	1. Kt, 2. -	1. -, 2. WŚ
061-032	35	5	Osiek - Cząszczew	1. SO, 2. ?	1. -, 2. ?	1. WŚ, 2. ?



Fundusze Europejskie  
Pomoc Techniczna



Rzeczpospolita  
Polska

Unia Europejska  
Fundusz Spójności



061-032	36	6	Osiek - Cząszczew	1. PO, 2. SO	1. Kł, 2. -	1. -, 2. PŚ
061-032	37	7	Osiek - Cząszczew	1. PO, 2. SO	1. Kł, 2. -	1. -, 2. PŚ
061-032	38	8	Osiek - Cząszczew	1. PO, 2. PO	1. KP, 2. -	1. -, 2. WŚ
061-032	39	9	Osiek - Cząszczew	1. SO, 2. Osada, 3. SO	1. KP, 2. -, 3. ?	1. -, 2. WŚ, 3. ?
061-032	40	10	Osiek - Cząszczew	1. SO, 2. SO	1. Kł, 2. KP	1. -, 2. -
061-032	41	11	Osiek - Cząszczew	1. SO, 2. SO, 3. SO, 4. SO	1. -, 2. Kł, 3. -, 4. -	1. wcz. EB?, 2. -, 3. WŚ, 4. PŚ
061-032	42	1	Osiek - Cząszczew	1. cm. popielnicowe	1. Kł	1. VEB
061-032	43	12	Osiek - Cząszczew	1. SO, 2. osada	1. -, 2. -	1. WŚ, 2. NOW
061-032	44	13	Osiek - Cząszczew	1. PO, 2. SO, 3. SO	1. Kł, 2. KP, 3. ?	1. -, 2. -, 3. ?pradziej
061-032	45	14	Osiek - Cząszczew	1. PO, 2. osada, 3. SO	1. KP, 2. -, 3. ?	1. OWR, 2. faza D/E WŚ, 3. ?
061-032	46	15	Osiek - Cząszczew	1. PO, 2. SO, 3. PO, 4. SO	1. Kł, 2. KP, 3. -, 4. -	1. -, 2. -, 3. WŚ, 4. PŚ
061-032	47	16	Osiek - Cząszczew	1. PO, 2. SO, 3. PO	1. Kł, 2. -, 3. -	1. -, 2. PŚ, 3. NOW
061-032	48	17	Osiek - Cząszczew	1. SO, 2. SO, 3. PO	1. Kł, 2. KP, 3. -	1. -, 2. -, 3. faza A/C? WŚ
061-032	49	18	Osiek - Cząszczew	1. osada, 2. SO, 3. PO	1. Kł, 2. KP?, 3. ?	1. -, 2. -, 3. ?
061-032	50	19	Osiek - Cząszczew	1. SO, 2. osada, 3. SO	1. Kł?, 2. KP, 3. ?	1. -, 2. -, 3. ?
061-032	51	20	Osiek - Cząszczew	1. SO	1. -	1. mezolit lub neolit
061-032	52	21	Osiek - Cząszczew	1. SO, 2. osada, 3. PO	1. -, 2. Kł, 3. KP	1. Neolit, 2. -, 3. -
061-032	53	22	Osiek - Cząszczew	1. PO, 2. PO	1. Kł, 2. KP	1. -, 2. -
061-032	54	23	Osiek - Cząszczew	1. SO, 2. osada, 3. SO	1. -, 2. Kł, 3. KP	1. Mezolit lub neolit, 2. -, 3. -
061-032	55	24	Osiek - Cząszczew	1. osada, 2. PO, 3. SO	1. KP, 2. -, 3. -	1. -, 2. WŚ?, 3. NOW
061-032	56	25	Osiek - Cząszczew	1. PO, 2. SO, 3. SO	1. Kł, 2. KP, 3. -	1. -, 2. -, 3. fazy wczesne WŚ
061-032	57	26	Osiek - Cząszczew	1. PO, 2. SO	1. Kł, 2. KP	1. -, 2. -
061-032	58	27	Osiek - Cząszczew	1. SO, 2. PO, 3. SO, 4. PO	1. Kł, 2. KP, 3. -, 4. -	1. -, 2. -, 3. pradziej?, 4. WŚ
061-032	59	36	Mieszków	1. PO, 2. SO, 3. SO	1. Kł, 2. KP, 3. -	1. -, 2. -, 3. NOW
061-032	60	37	Mieszków	1. SO, 2. SO	1. Kł, 2. KP	1. -, 2. -
061-032	61	38	Mieszków	1. SO, 2. SO	1. Kł, 2. KP	1. -, 2. -
061-032	62	39	Mieszków	1. SO, 2. SO	1. Kł, 2. KP	1. -, 2. -



Fundusze Europejskie  
Pomoc Techniczna



Rzeczpospolita  
Polska

Unia Europejska  
Fundusz Spójności



061-032	63	40	Mieszków	1. PO, 2. SO	1. Kł, 2. -	1. -, 2. PŚ-NOW
061-032	64	41	Mieszków	1. SO, 2. SO, 3. SO	1. -, 2. -KP?, 3. -	1. EK, 2. -, 3. PŚ
061-032	65	42	Mieszków	1. SO, 2. SO	1. Kł, 2. KP	1, -, 2. -
061-032	66	43	Mieszków	1. SO, 2. PO	1. Kł, 2. KP	1, -, 2. -
061-032	92A		Osiek - Cząszczew	-	-	-
061-033	1	9	Radlin	1. SO, 2. PO	1. -, 2. -	1. WŚ, 2. PŚ/NOW
061-033	10	7	Kąty	1. osada, 2. osada	1. KP, 2. -	1. OWR, 2. WŚ
061-033	102	15	Jarocin	1. cmentarzysko popielnicowe	1. ?	1, ?
061-033	103	38	Cielcza	1. cmentarzysko ciałopalne	1. Kł	1. -
061-033	104	28	Mieszków	1. cmentarzysko popielnicowe	1. Kł	1. -
061-033	105	29	Mieszków	1. grodzisko wklęsłe (?)	1. -	1. WŚ
061-033	11	10	Radlin	1. osada, 2. PO, 3. PO	1. KP, 2. -, 3. -	1. OWR, 2. WŚ, 3. PŚ i NOW
061-033	115	36	Jarocin	1. SO 2. osada	1. -, 2. -	1. PŚ 2. NOW
061-033	116	39	Cielcza	1. osada	1. Kł	1. -
061-033	117	40	Cielcza	1. PO 2. SO	1. -, 2. -	1. EK, 2. NOW
061-033	118	36	Mieszków	1. osada	1. -	1. NOW
061-033	119	37	Mieszków	1. SO	1. -	1. NOW
061-033	12	1	Kąty	1. osada, 2. SO	1. Kł, 2. -	1, -, 2. NOW
061-033	120	20	Radlin	1. dwór	1. -	1. -
061-033	13	8	Kąty	1. PO, 2. SO	1. -, 2. -	1. prądzieje, 2. NOW
061-033	14	8	Wilkowyja	1. PO, 2. SO	1. Kł, 2. -	1. -, 2. PŚ
061-033	15	19	Mieszków	1. SO, 2. SO, 3. SO, 4. SO	1. -, 2. KAK, 3. Kł lub KP, 4. -	1. EK, 2. neolit, 3. -, 4. NOW
061-033	16	4	Radlin	1. PO, 2. osada	1. KP, 2. -	1. OWR, 2. PŚ i NOW
061-033	17	5	Radlin	1. PO, 2. PO	1. KP, 2. -	1. OWR, 2. PŚ i NOW
061-033	18	7	Wilkowyja	1. PO, 2. SO	1. -, 2. -	1. prądzieje?, 2. NOW
061-033	19	6	Wilkowyja	1. PO, 2. osada, 3. SO	1. -, 2. -, 3. -	1. prądzieje?, 2. PŚ/NOW, 3. ?
061-033	2	8	Radlin	1. PO, 2. PO	1. Kł lub KP, 2. -	1. -, 2. PŚ i NOW
061-033	20	1	Mieszków	1 SO, 2. PO	1. -, 2. -	1. prądzieje?, 2. PŚ i NOW
061-033	21	14	Mieszków	1. osada	1. -	1. PŚ i NOW
061-033	22	16	Mieszków	1. PO, 2. SO	1. KP, 2. -	1. OWR, 2. NOW
061-033	23	17	Mieszków	1. SO, 2. SO, 3. SO, 4. SO	1. -, 2. KPL, 3. KAK, 4. -	1. EK, 2. neolit, 3. neolit, 4. NOW
061-033	24	18	Mieszków	1. SO	1. -	1. NOW
061-033	25	1	Radlin	1. PO, 2. SO	1. KP, 2. -	1. OWR, 2. NOW
061-033	26	2	Radlin	1. SO, 2. PO, 3. PO	1. -, 2. KP, 3. -	1. EK, 2. OWR, 3. PŚ i NOW
061-033	27	3	Radlin	1. SO, 2. osada, 3. PO	1. -, 2. KP, 3. -	1. EK, 2. OWR, 3. WŚ
061-033	28	4	Mieszków	1. osada, 2. PO	1. KP, 2. -	1. OWR, 2. NOW
061-033	29	3	Mieszków	1. osada, 2. SO	1. Kł, 2. -	1. -, 2. NOW
061-033	3	7	Radlin	1. SO, 2. PO, 3. PO	1. -, 2. -, 3. -	1. EK, 2. prądzieje?, 3. PŚ i NOW



Fundusze Europejskie  
Pomoc Techniczna



Rzeczpospolita  
Polska

Unia Europejska  
Fundusz Spójności



061-033	30	13	Mieszków	1. SO, 2. PO	1. KP, 2. -	1. OWR, 2. PŚ i NOW
061-033	31	14	Mieszków	1. SO, 2. PO	1. -, 2. -	1. WŚ, 2. PŚ i NOW
061-033	32	14	Cielcza	1. SO, 2. SO	1. -, 2. -	1. NOW, 2. ?
061-033	33	13	Cielcza	1. osada, 2. PO, 3. SO	1. KP, 2. -, 3. -	1. OWR, 2. WŚ, 3. NOW
061-033	34	20	Cielcza	1. osada, 2. PO	1. KP, 2. -	1. OWR, 2. PŚ
061-033	35	21	Cielcza	1. SO, 2. osada, 3. SO	1. KAK, 2. KP, 3. -	1. neolit, 2. OWR, 3. PŚ
061-033	36	22	Cielcza	1. osada, 2. SO, 3. SO	1. KP, 2. -, 3. -	1. OWR, 2. WŚ, 3. ?
061-033	37	5	Wilkowyja	1. osada, 2. SO	1. KP, 2. -	1. OWR, 2. PŚ
061-033	38	4	Wilkowyja	1. SO, 2. PO, 3. PO, 4. osada	1. -, 2. KP, 3. -, 4. -	1. EK, 2. OWR, 3. PŚ, 4. pradziejowe ?
061-033	39	3	Wilkowyja	1. SO, 2. osada, 3. SO	1. -, 2. KP, 3. -	1. neolit, 2. OWR, 3. PŚ
061-033	4	6	Radlin	1. osada, 2. osada	1. KP, 2. -	1. OWR, 2. PŚ i NOW
061-033	40	26	Mieszków	1. SO, 2. SO	1. KPL, 2. KŁ	1. neolit, 2. mł. EB
061-033	41	22	Mieszków	1. osada	1. KP	1. OWR
061-033	42	25	Mieszków	1. SO, 2. SO, 3. PO	1. -, 2. -, 3. -	1. pradziejowe?, 2. EK, 3. NOW
061-033	43	23	Mieszków	1. osada, 2. SO	1. KP, 2. -	1. OWR, 2. WŚ
061-033	44	24	Mieszków	1. osada, 2. SO	1. KP, 2. -	1. OWR, 2. PŚ i NOW
061-033	45	5	Mieszków	1. cm. popielnicowe, 2. PO, 3. SO	1. KŁ, 2. -, 3. -	1. HaD, 2. WŚ, 3. PŚ i NOW
061-033	46	12	Mieszków	1. osada	1. KŁ	1. -
061-033	47	10	Mieszków	1. SO, 2. osada, 3. PO	1. KŁ, 2. -, 3. -	1. EK, 2. -, 3. NOW
061-033	48	6	Mieszków	1. osada, 2. PO, 3. osada	1. KP, 2. -, 3. -	1. OWR, 2. PŚ, 3. NOW
061-033	49	11	Mieszków	1. SO	1. KP	1. OWR
061-033	5	4	Kąty	1. osada, 2. osada	1. -, 2. -	1. faza D-E WŚ, 2. PŚ i NOW
061-033	50	7	Mieszków	1. PO, 2. SO	1. KP, 2. -	1. OWR, 2. PŚ
061-033	51	8	Mieszków	1. SO, 2. PO, 3. SO	1. -, 2. KŁ, 3. -	1. EK, 2. -, 3. NOW
061-033	52	9	Mieszków	1. SO, 2. SO	1. -, 2. -	1. WEB, 2. NOW
061-033	53	1	Cielcza	1. PO, 2. SO	1. -, 2. -	1. WŚ, 2. PŚ
061-033	54	2	Cielcza	1. SO, 2. SO, 3. SO	1. -, 2. -, 3. -	1. późny neolit, 2. PŚ, 3. NOW
061-033	55	10	Cielcza	1. SO, 2. PO, 3. SO, 4. SO	1. -, 2. KŁ, 3. -, 4. ?	1. EK, 2. -, 3. NOW, 4. -
061-033	56	11	Cielcza	1. SO, 2. SO	1. ?, 2. -	1. neolit, 2. NOW
061-033	57	8	Cielcza	1. SO, 2. PO, 3. SO	1. KŁ, 2. -, 3. -	1. -, 2. WŚ, 3. NOW
061-033	58	12	Cielcza	1. SO, 2. osada, 3. SO	1. -, 2. KP, 3. -	1. EK, 2. OWR, 3. NOW
061-033	59	9	Cielcza	1. SO, 2. PO, 3. SO, 4. SO	1. KP, 2. -, 3. -, 4. -	1. OWR, 2. PŚ, 3. NOW, 4. ?
061-033	6	5	Kąty	1. osada	1. KŁ	1. -
061-033	60	15	Cielcza	1. PO, 2. SO, 3. PO	1. -, 2. -, 3. -	1. WŚ, 2. NOW, 3. ?
061-033	61	16	Cielcza	1. SO, 2. SO	1. -, 2. -	1. -, 2. -
061-033	62	26	Cielcza	1. osada	1. KP	1. OWR
061-033	63	25	Cielcza	1. osada, 2. SO	1. KP, 2. ?	1. OWR, 2. -
061-033	64	24	Cielcza	1. osada, 2. PO, 3. SO	1. KP, 2. -, 3. -	1. okr. późnolateński i wczesnorzymski, 2. NOW, 3. ?
061-033	65	23	Cielcza	1. osada	1. KP	1. OWR



Fundusze Europejskie  
Pomoc Techniczna



Rzeczpospolita  
Polska

Unia Europejska  
Fundusz Spójności



061-033	66	2	Wilkowya	1. osada, 2. osada	1. KP, 2. -	1. OWR, 2. PŚ i NOW
061-033	67	1	Wilkowya	1. osada, 2. PO	1. -, 2. -	1. WŚ, 2. PŚ i NOW
061-033	68	10	Wilkowya	1. osada, 2. PO, 3. PO	1. Kt, 2. -, 3. -	1. wcz. i srodkowy okr. lateński, 2. WŚ, 3. NOW
061-033	69	11	Wilkowya	1. PO, 2. SO, 3. PO	1. KP, 2. -, 3. -	1. OWR, 2. WŚ, 3. NOW
061-033	7	3	Kąty	1. osada, 2. SO, 3. PO	1. Kt lub KP, 2. -, 3. -	1. -, 2. WŚ, 3. PŚ i NOW
061-033	70	12	Wilkowya	1. SO, 2. osada, 3. PO	1. -, 2. -, 3. -	1. pradzieje?, 2. WŚ, 3. PŚ
061-033	71	15	Mieszków	1. PO, 2. PO, 3. SO	1. KP, 2. -, 3. -	1. OWR, 2. PŚ/NOW, 3. ?
061-033	72	5	Cielcza	1. PO, 2. osada, 3. SO	1. -, 2. KP, 3. -	1. późny neolit, 2. OWR, 3. NOW
061-033	73	4	Cielcza	1. osada, 2. SO	1. Kt, 2. -	1. -, 2. WŚ
061-033	74	3	Cielcza	1. PO, 2. SO	1. Kt, 2. ?	1. -, 2. -
061-033	75	30	Cielcza	1. osada	1. KP	1. OWR
061-033	76	29	Cielcza	1. PO	1. KPom	1. HaD
061-033	77	28	Cielcza	1. osada, 2. SO	1. KP, 2. -	1. OWR, 2. WŚ
061-033	78	27	Cielcza	1. SO, 2. osada, 3. SO	1. -, 2. KP, 3. -	1. EK, 2. OWR, 3. NOW
061-033	79	9	Wilkowya	1. PO, 2. PO, 3. PO	1. -, 2. -, 3. -	1. WŚ, 2. PŚ i NOW, 3. ?
061-033	8	6	Kąty	1. PO, 2. osada, 3. PO	1. -, 2. Kt, 3. -	1. późny neolit, 2. -, 3. PŚ i NOW
061-033	80	13	Wilkowya	1. osada, 2. SO, 3. SO	1. KP, 2. -, 3. -	1. OWR, 2. WŚ, 3. PŚ i NOW
061-033	81	17	Cielcza	1. osada	1. Kt	1. -
061-033	82	18	Cielcza	1. cm. popielnicowe, 2. SO	1. Kt, 2. -	1. -, 2. PŚ
061-033	83	19	Cielcza	1. osada, 2. PO	1. -, 2. -	1. WŚ, 2. PŚ
061-033	84	31	Cielcza	1. PO, 2. SO	1. -, 2. -	1. NOW, 2. ?
061-033	85	32	Cielcza	1. PO, 2. osada, 3. SO	1. -, 2. -, 3. -	1. WŚ, 2. PŚ/NOW, 3. ?
061-033	86	7	Cielcza	1. SO, 2. SO, 3. SO	1. -, 2. Kt, 3. -	1. EK, 2. -, 3. PŚ i NOW
061-033	87	6	Cielcza	1. SO, 2. SO, 3. SO, 4. SO	1. Kt, 2. KP, 3. -, 4. -	1. -, 2. OWR, 3. NOW, 4. ?
061-033	88	33	Cielcza	1. PO, 2. SO, 3. SO	1. KP, 2. -, 3. -	1. OWR, 2. WŚ, 3. PŚ i NOW
061-033	89	34	Cielcza	1. SO, 2. PO	1. -, 2. -	1. pradzieje?, 2. NOW
061-033	9	2	Kąty	1. osada, 2. PO, 3. SO	1. KP, 2. -, 3. -	1. OWR, 2. WŚ, 3. PŚ i NOW
061-033	90	35	Cielcza	1. PO, 2. SO	1. -, 2. -	1. pradzieje?, 2. WŚ
061-033	91	36	Cielcza	1. osada	1. Kt	1. -
061-033	92	37	Cielcza	1. osada	1. KP	1. OWR
061-033	93	4	Jarocin	1. SO, 2. PO, 3. SO	1. -, 2. -, 3. -	1. EK, 2. pradzieje?, 3. PŚ
061-033	94	3	Jarocin	1. PO, 2. PO	1. -, 2. -	1. pradzieje? 2. PŚ
061-033	95	5	Jarocin	1. SO, 2. SO	1. -, 2. -	1. pradzieje?, 2. NOW
061-033	96	20	Mieszków	1. SO, 2. PO, 3. PO	1. -, 2. Kt lub KP, 3. -	1. EK, 2. -, 3. PŚ i NOW
061-033	97	21	Mieszków	1. PO, 2. SO	1. KP, 2. -	1. OWR, 2. NOW
061-033	98	27	Mieszków	1. cm. popielnicowe, 2. SO	1. Kt, 2. KPL	1. -, 2. neolit
061-033	99	1	Tarce	1. cm. popielnicowe	1. Kt	1. V okr. EB - okr. Ha C
061-034	1	9	Łuszczanów	1. SO, 2. PO	1. Kt, 2. -	1. okr. Halsztacki, 2. NOW
061-034	2	8	Kadziak	1. osada, 2. SO	1. -, 2. -	1. WŚ, 2. NOW
061-034	23	2	Tarce	1. PO	1. -	1. WŚ



Fundusze Europejskie  
Pomoc Techniczna



Rzeczpospolita  
Polska

Unia Europejska  
Fundusz Spójności



061-034	3	7	Kadziak	1. osada, 2. SO	1. -, 2. -	1. prądzieje?, 2. NOW
061-034	4	1	Kadziak	1. osada, 2. PO	1. -, 2. -	1. WŚ, 2. NOW
061-034	5	2	Kadziak	1. SO, 2. osada, 3. PO	1. -, 2. -, 3. -	1. mezolit lub neolit, 2. prądzieje?, 3. NOW
061-034	6	3	Kadziak	1. SO, 2. PO, 3. PO	1. -, 2. -, 3. -	1. prądzieje?, 2. WŚ, 3. NOW
061-034	7	4	Kadziak	1. PO, 2. PO	1. Kpom, 2. -	1. wcz. i środ. okr. lateński, 2. NOW
061-034	8	5	Kadziak	1. SO, 2. osada	1. -, 2. KP	1. mezolit lub neolit, 2. MOR
061-034	9	6	Kadziak	1. osada, 2. PO	1. -, 2. -	1. WŚ, 2. NOW
062-032	1	1	Roszków	0	0	0
062-032	10	10	Roszków	0	0	0
062-032	11	11	Roszków	0	0	0
062-032	12	12	Roszków	0	0	0
062-032	13	13	Roszków	0	0	0
062-032	14	14	Roszków	0	0	0
062-032	15	15	Roszków	0	0	0
062-032	16	16	Roszków	0	0	0
062-032	17	17	Roszków	0	0	0
062-032	18	18	Roszków	0	0	0
062-032	19	19	Roszków	0	0	0
062-032	2	2	Roszków	0	0	0
062-032	20	20	Roszków	0	0	0
062-032	21	39	Siedlemin	0	0	0
062-032	22	40	Siedlemin	0	0	0
062-032	23	41	Siedlemin	0	0	0
062-032	24	42	Siedlemin	0	0	0
062-032	3	3	Roszków	0	0	0
062-032	4	4	Roszków	0	0	0
062-032	5	5	Roszków	0	0	0
062-032	6	6	Roszków	0	0	0
062-032	7	7	Roszków	0	0	0
062-032	8	8	Roszków	0	0	0
062-032	9	9	Roszków	0	0	0
062-033	1	8	Jarocin	1. osada, 2. SO	1. KP, 2. -	1. OWR, 2. PŚ
062-033	10	10	Jarocin	1. SO, 2. SO	1. -, 2. -	1. prądzieje?, 2. NOW
062-033	11	2	Jarocin	1. cm. popielnicowe, 2. osada	1. Kt, 2. -	1. -, 2. PŚ
062-033	12	1	Siedlemin	1. PO, 2. osada, 3. osada	1. KP, 2. wczesnopolska, 3. -	1. OWR, 2. WŚ, 3. PŚ
062-033	13	1	Ciświca	1. SO, 2. SO	1. KPL, 2. -	1. neolit, 2. prądzieje?
062-033	14	2	Ciświca	1. SO, 2. SO, 3. PO	1. -, 2. ?, 3. -	1. neolit, 2. prądzieje?, 3. PŚ i NOW
062-033	15	2a	Siedlemin	1. osada	1. KP	1. OWR II-III w.
062-033	16	9	Siedlemin	1. osada	1. -	1. PŚ XV w.



Fundusze Europejskie  
Pomoc Techniczna



Rzeczpospolita  
Polska

Unia Europejska  
Fundusz Spójności



062-033	17	2	Siedlemin	1. osada	1. wczesnopolska	1. WŚ faza B,E
062-033	19	15	Jarocin	1. grodzisko stożkowate, 2. zamek	1. -, 2. -	1. PŚ - koniec XIII w - pocz. XV w, 2. pocz. XV - ok. 1670 r.
062-033	2	1	Jarocin	1. cm. popielnicowe	1. Kł	1. -
062-033	3	6	Jarocin	1. cm. popielnicowe	1. KP	1. MOR
062-033	4	7	Jarocin	1. osada, 2. PO	1. -, 2. -	1. pradzieje?, 2. PŚ i NOW
062-033	48	31	Jarocin	1. cm. popielnicowe i szk.	1. Kł	1. Ha C-D
062-033	49		Jarocin	1. SO	1. -	1. PŚ
062-033	5	11	Jarocin	1. PO	1. KPom	1. -
062-033	50	32	Jarocin	1. osada	1. -	1. NOW
062-033	51	33	Jarocin	1. SO	1. -	1. NOW
062-033	52	34	Jarocin	1. Obozowisko, 2. PO	1. Kł	1. EB, 2. NOW XVII-XIX
062-033	53	35	Jarocin	1. osada, 2. osada	-	1. EB/wcz. epoka żelaza
062-033	54	36	Jarocin	1. kościół i cmentarz	1. -	1. WŚ-NOW (XIV-XIX)
062-033	6	14	Jarocin	1. SO, 2. SO	1. ?, 2. wczesnopolska	1. pradzieje?, 2. WŚ
062-033	7	12	Jarocin	1. SO, 2. SO	1. KP, 2. -	1. OWR, 2. NOW
062-033	8	13	Jarocin	1. SO, 2. PO	1. -, 2. -	1. pradzieje?, 2. NOW
062-033	9	9	Jarocin	1. PO, 2. PO	1. -, 2. -	1. PŚ, 2. NOW
062-034	26	7	Witaszyce	1. osada	1. KP	1. -
062-034	27	8	Witaszyce	1. SO	1. KP	1. -
062-034	28	9	Witaszyce	1. -	1. KP	1. -
062-034	30			?	?	?
062-034	58	29	Wola Książęca	1. osada	1. -	1. WŚ
062-034	59	30	Wola Książęca	1. osada	1. -	1. WŚ
062-034	62	33	Wola Książęca	1. SO	1. KP	1. -
062-034	81	18	Wyszki	1. SO	1. KP	1. -
062-034	82	19	Wyszki	1. SO	1. KP	1. -
062-034	86		Twardów	?	?	?
062-034	88		Witaszyce	?	?	?
062-034	89		Witaszyce	?	?	?
062-034	90		Witaszyce	?	?	?
063-032	1	1	Potarzyca	1. PO	1. -	1. NOW
063-032	12	9	Rusko	1. osada?, 2. SO, 3. PO	1. Kł, 2. -, 3. Kł	1. -, 2. NOW, 3. -
063-032	13	2	Potarzyca	1. SO, 2. SO, 3. SO, 4. SO	1. -, 2. -, 3. Kł, 4. -	1. PŚ, 2. NOW, 3. -, 4. NOW
063-032	2	1	Suchorzewko	1. SO, 2. osada, 3. PO	1. KP, 2. -, 3. -	1. -, 2. PŚ, 3. PŚ
63-32	24	3	Potarzyca	1. osada, 2. PO	1. -, 2. -	1. WŚ, 2. WŚ
063-032	25	4	Potarzyca	1. SO, 2. PO	1. -, 2. -	1. NOW, 2. PŚ
063-032	26	5	Potarzyca	1. SO, 2. SO, 3. SO	1. -, 2. -, 3. -	1. PŚ-NOW, 2. WŚ, 3. NOW
063-032	27	6	Potarzyca	1. SO, 2. SO, 3. SO	1. KP, 2. KP, 3. -	1. -, 2. -, 3. NOW
063-032	3	2	Suchorzewko	1. osada, 2. osada	1. -, 2. -	1. WŚ, 2. WŚ



Rzeczpospolita  
Polska

Unia Europejska  
Fundusz Spójności



063-032	31	10	Potarzyca	1. osada, 2. osada, 3. SO, 4. PO, 5. SO	1. KP, 2. -, 3. -, 4. KP, 5. -	1. -, 2. WŚ, 3. PŚ, 4. -, 5. WŚ
063-032	32	34	Siedlemin	1. osada?, 2. SO, 3. SO	1. -, 2. KP, 3. -	1. NOW, 2. -, 3. NOW
063-032	33	29	Siedlemin	1. PO, 2. SO, 3. SO	1. -, 2. Kt, 3. -	1. NOW, 2. -, 3. NOW
063-032	34	30	Siedlemin	1. SO	1. -	1. PŚ
063-032	35	31	Siedlemin	1. PO, 2. SO, 3. SO, 4. SO	1. -, 2. -, 3. Kt, 4. -	1. PŚ, 2. NOW, 3. -, 4. NOW
063-032	36	32	Siedlemin	1. osada?, 2. SO, 3. SO	1. -, 2. -, 3. -	1. PŚ, 2. PŚ, 3. NOW
063-032	37	33	Siedlemin	1. SO, 2. PO	1. -, 2. -	1. PŚ, 2. NOW
063-032	38	11	Potarzyca	1. SO, 2. SO, 3. SO	1. Kt, 2. Kt, 3. -	1. -, 2. -, 3. NOW
063-032	39	12	Potarzyca	1. SO, 2. SO	1. KP, 2. -	1. -, 2. PŚ
063-032	40	13	Potarzyca	1. SO	1. -	1. PŚ
063-032	41	14	Potarzyca	1. SO, 2. SO, 3. SO	1. KP, 2. -, 3. -	1. -, 2. PŚ, 3. NOW
063-032	42	15	Potarzyca	1. SO, 2. PO	1. -, 2. -	1. PŚ, 2. NOW
063-032	43	16	Potarzyca	1. SO, 2. SO, 3. SO	1. KP, 2. -, 3. Kt	1. -, 2. PŚ, 3. -
063-032	44	17	Potarzyca	1. PO, 2. SO, 3. SO	1. KP, 2. Kt, 3. KP	1. -, 2. -, 3. -
063-032	45	18	Potarzyca	1. SO, 2. SO	1. KP, 2. -	1. -, 2. WŚ
063-032	46	19	Potarzyca	1. SO	1. -	1. PŚ
063-032	47	20	Potarzyca	1. SO?, 2. SO	1. -, 2. Kt	1. -, 2. -
063-032	48	21	Potarzyca	1. SO, 2. SO, 3. SO	1. Kt?, 2. Kt, 3. -	1. -, 2. -, 3. NOW
063-032	49	22	Potarzyca	1. SO, 2. SO, 3. SO	1. -, 2. KP, 3. -	1. prądzieje, 2. -, 3. NOW
063-032	50	23	Potarzyca	1. SO, 2. SO	1. -, 2. -	1. PŚ-NOW, 2. NOW
063-032	51	24	Potarzyca	1. PO, 2. SO, 3. SO	1. -, 2. Kt, 3. -	1. PŚ-NOW, 2. -, 3. NOW
063-032	71	16	Nosków	1. SO, 2. SO	1. -, 2. -	1. PŚ, 2. NOW
063-032	72	17	Nosków	1. SO, 2. SO	1. -, 2. -	1. EK, 2. NOW
063-032	73	35	Siedlemin	1. SO, 2. SO	1. Kt, 2. -	1. -, 2. NOW
063-032	74	36	Siedlemin	1. SO, 2. SO	1. -, 2. -	1. OWR, 2. PŚ
063-032	75	37	Siedlemin	1. SO, 2. SO, 3. SO	1. -, 2. -, 3. -	1. WŚ, 2. PŚ, 3. NOW
063-032	76	38	Siedlemin	1. SO, 2. SO	1. -, 2. Kt	1. OWR, 2. -
063-032	77	26	Potarzyca	1. PO, 2. SO	1. Kt, 2. -	1. -, 2. NOW
063-032	78	27	Potarzyca	1. SO	1. Kt	1. -
063-032	79	28	Potarzyca	1. SO, 2. SO, 3. SO	1. Kt, 2. -, 3. -	1. -, 2. OWR, 3. NOW
063-032	80	29	Potarzyca	1. PO, 2. SO	1. -, 2. -	1. PŚ, 2. NOW
063-032	81	30	Potarzyca	1. SO, 2. SO, 3. SO	1. Kt, 2. -, 3. -	1. -, 2. WŚ, 3. NOW
063-032	82	31	Potarzyca	1. SO	1. -	1. WŚ
063-032	83	32	Potarzyca	1. SO, 2. PO	1. -, 2. -	1. WŚ, 2. NOW
063-032	84	33	Potarzyca	1. SO, 2. PO	1. -, 2. -	1. WŚ, 2. PŚ
063-032	85	34	Potarzyca	1. SO, 2. SO	1. -, 2. -	1. WŚ, 2. NOW
063-032	86	35	Potarzyca	1. SO, 2. PO	1. -, 2. -	1. PŚ, 2. NOW
063-033	1	10	Siedlemin	1. PO, 2. SO	1. -, 2. -	1. PŚ-NOW, 2. NOW
063-033	10	1b	Siedlemin	1. osada, 2. PO	1. -, 2. -	1. ŚR, 2. WŚ
063-033	11	14	Siedlemin	1. PO	1. -	1. WŚ





Fundusze Europejskie  
Pomoc Techniczna



Rzeczpospolita  
Polska

Unia Europejska  
Fundusz Spójności



063-033	12	6	Siedlemin	1. osada, 2. PO	1. -, 2. -	1. WŚ, 2. WŚ
063-033	13	5	Siedlemin	1. osada, 2. SO, 3. PO	1. -, 2. -, 3. -	1. WŚ, 2. NOW, 3. WŚ
063-033	14	4	Siedlemin	1. SO, 2. SO, 3. osada, 4. PO, 5. PO, 6. SO	1. -, 2. KP, 3. -, 4. -, 5. -, 6. -	1. neolit, 2. -, 3. WŚ, 4. PŚ/NOW, 5. WŚ, 6. NOW
063-033	15	3	Siedlemin	1. PO, 2. PO, 3. PO, 4. SO, 5. SO	1. KP, 2. -, 3. -, 4. KP, 5. -	1. -, 2. WŚ, 3. PŚ-NOW, 4. -, 5. NOW
063-033	16	4	Golina	1. PO, 2. PO, 3. PO, 4. SO, 5. SO, 6. PO, 7. SO	1. -, 2. KP, 3. -, 4. Kt, 5. -, 6. KP, 7. -	1. neolit, 2. -, 3. PŚ-NOW, 4. -, 5. NOW, 6. -, 7. NOW
063-033	17	5	Golina	1. SO, 2. osada, 3. PO	1. -, 2. -, 3. -	1. WŚ, 2. PŚ-NOW, 3. NOW
063-033	18	6	Golina	1. SO, 2. PO, 3. SO, 4. SO	1. -, 2. -, 3. Kt, 4. -	1. -, 2. PŚ-NOW, 3. -, 4. NOW
063-033	19	18	Golina	1. PO, 2. SO, 3. PO, 4. SO	1. KP, 2. -, 3. -, 4. -	1. -, 2. PŚ-NOW, 3. OWR, 4. NOW
063-033	2	3	Ciświca	1. SO, 2. SO, 3. SO, 4. SO, 5. PO, 6. SO, 7. SO	1. -, 2. -, 3. KP, 4. -, 5. -, 6. -, 7. -	1. -, 2. neolit, 3. -, 4. WŚ, 5. PŚ/NOW, 6. -, 7. WŚ
063-033	20	17	Golina	1. SO, 2. PO, 3. PO, 4. PO, 5. SO	1. KP, 2. -, 3. -, 4. KP, 5. -	1. -, 2. WŚ, 3. PŚ-NOW, 4. -, 5. WŚ
063-033	21	16	Golina	1. PO, 2. SO, 3. SO, 4. SO, 5. SO	1. -, 2. -, 3. KP, 4. -, 5. -	1. WŚ, 2. PŚ-NOW, 3. -, 4. WŚ, 5. NOW
063-033	22	7	Golina	1. SO, 2. SO, 3. osada, 4. PO, 5. PO, 6. PO, 7. SO	1. -, 2. -, 3. KP, 4. -, 5. -, 6. KP, 7. -	1. -, 2. -, 3. -, 4. WŚ, 5. PŚ-NOW, 6. -, 7. NOW
063-033	23	8	Golina	1. osada, 2. SO, 3. osada	1. -, 2. KP, 3. -	1. -, 2. PŚ, 3. -
063-033	24	9	Golina	1. PO	1. -	1. PŚ-NOW
063-033	25	10	Golina	1. osada	1. -	1. PŚ-NOW
063-033	26	19	Golina	1. osada	1. -	1. PŚ
063-033	27	11	Golina	1. SO, 2. SO, 3. SO	1. -, 2. Kt, 3. -	1. PŚ-NOW, 2. -, 3. NOW
063-033	28	4	Golina	1. SO	1. KP	2. -
063-033	29	1	Prusy	1. PO, 2. PO	1. -, 2. -	1. PŚ-NOW, 2. NOW
063-033	3	11	Siedlemin	1. SO, 2. PO, 3. PO, 4. SO, 5. SO	1. Kt, 2. KP, 3. -, 4. Kt, 5. -	1. -, 2. -, 3. PŚ/NOW, 4. -, 5. PŚ
063-033	30	2	Prusy	1. SO, 2. SO	1. -, 2. -	1. WŚ, 2. PŚ
063-033	31	15	Golina	1. osada	1. prapolska	1. -
063-033	32	14	Golina	1. PO, 2. SO, 3. SO	1. KP, 2. -, 3. KP	1. -, 2. WŚ, 3. -
063-033	33	2	Golina	1. osada	1. -	1. WŚ
063-033	36	13	Golina	1. PO, 2. PO, 3. osada, 4. SO, 5. PO, 6. osada	1. -, 2. KP, 3. -, 4. -, 5. KP, 6. -	1. EK, 2. -, 3. WŚ, 4. PŚ, 5. -, 6. WŚ
063-033	37	12	Golina	1. osada, 2. PO, 3. PO, 4. PO, 5. SO	1. -, 2. -, 3. -, 4. -, 5. -	1. WŚ, 2. PŚ-NOW, 3. -, 4. WŚ, 5. NOW
063-033	4	8	Siedlemin	1. osada, 2. osada	1. -, 2. -	1. NOW, 2. NOW
063-033	47	20	Golina	1. cmentarzysko szkieletowe	1. -	1. -
063-033	5	12	Siedlemin	1. PO, 2. PO, 3. osada, 4. SO, 5. SO	1. KP, 2. -, 3. -, 4. KP, 5. -	1. -, 2. WŚ, 3. PŚ/NOW, 4. -, 5. NOW
063-033	50	23	Golina	1. SO	1. -	1. WŚ
063-033	51	24	Golina	1. PO	1. KP	1. -
063-033	52	25	Golina	1. SO, 2. SO	1. KP, 2. -	1. -, 2. NOW



Fundusze Europejskie  
Pomoc Techniczna



Rzeczpospolita  
Polska

Unia Europejska  
Fundusz Spójności



063-033	53	26	Golina	1. SO	1. KP	1. -
063-033	54	26	Siedlemin	1. osada	1. -	1. PŚ
063-033	55	27	Siedlemin	1. PO, 2. PO	1. -, 2. -	1. WŚ, 2. PŚ
063-033	56	28	Siedlemin	1. PO	1. -	1. ŚR
063-033	57	28	Golina	1. SO, 2. SO	1. -, 2. -	1. WŚ, 2. PŚ
063-033	58	29	Golina	1. PO, 2. SO	1. -, 2. -	1. OWR, 2. PŚ
063-033	59	30	Golina	1. SO	1. Kł	1. -
063-033	6	13	Siedlemin	1. SO, 2. SO, 3. SO, 4. SO	1. Kł, 2. -, 3. -, 4. -	1. WŚ, 2. PŚ-NOW, 3. -, 4. NOW
063-033	60	27	Golina	1. SO, 2. SO, 3. SO	1. -, 2. -, 3. -	1. WŚ, 2. PŚ, 3. NOW
063-033	64	31	Golina	1. SO, 2. SO	1. -, 2. -	1. OWR, 2. NOW
063-033	68	5	Prusy	1. SO, 2. SO	1. -, 2. -	1. PŚ, 2. NOW
063-033	69	6	Prusy	1. SO	1. -	1. OWR
063-033	7	7	Siedlemin	1. SO, 2. osada, 3. osada	1. KP, 2. -, 3. -	1. -, 2. PŚ-NOW, 3. NOW
063-033	70	7	Prusy	1. SO, 2. PO	1. -, 2. -	1. WŚ, 2. NOW
063-033	71	8	Prusy	1. SO	1. Kł	1. -
063-033	72	9	Prusy	1. PO, 2. SO	1. -, 2. -	1. NOW, 2. PŚ
063-033	73	1	Zakrzew	1. PO, 2. PO	1. -, 2. -	1. PŚ, 2. NOW
063-033	74	2	Zakrzew	1. SO, 2. PO, 3. SO	1. Kł, 2. -, 3. -	1. -, 2. OWR, 3. NOW
063-033	75	3	Zakrzew	1. SO, 2. PO	1. -, 2. -	1. WŚ, 2. NOW
063-033	76	4	Ciświca	1. SO, 2. SO, 3. SO	1. -, 2. -, 3. -	1. OWR, 2. WŚ, 3. PŚ
063-033	77	32	Golina	1. SO	1. KP	1. -
063-033	78	33	Golina	1. SO, 2. SO	1. KP, 2. -	1. -, 2. NOW
063-033	79	34	Golina	1. SO	1. KP	1. -
063-033	8	1a	Siedlemin	1. PO, 2. PO	1. -, 2. -	1. WŚ, 2. WŚ
063-033	80	76	Golina	1. SO	1. KP	1. -
063-033	80	10	Potarzyca	1. osada, 2. osada, 3. SO, 4. PO, 5. SO	1. KP, 4. KP	1. -, 2. WŚ, 3. PŚ, 4. -, 5. WŚ
063-033	81	36	Golina	1. PO, 2. SO	1. KP, 2. -	1. OWR, 2. PŚ/NOW
063-033	82	37	Golina	1. PO, 2. SO	1. KP, 2. -	1. OWR, 2. WŚ
063-033	9	1c	Siedlemin	1. osada, 2. PO	1. -, 2. -	1. PŚ, 2. WŚ
063-034	1	5	Witaszyce	1. SO, 2. PO, 3. osada, 4. PO, 5. SO	1. -, 2. Kł, 3. KP, 4. wczesnopolska, 5. polska	1. EK, 2. -, 3. OWR, 4. WŚ, 5. NOW
063-034	13	3	Witaszyce	1. SO, 2. SO, 3. SO	1. KP, 2. wczesnopolska, 3. polska	1. OWR, 2. WŚ 3. PŚ i NOW
063-034	14	2	Witaszyce	1. SO, 2. PO, 3. SO	1. -, 2. KP, 3. Wczesnopolska	1. EK, 2. OWR, 3. WŚ
063-034	16	8	Magnuszewice	1. PO	1. Kł	1. -
063-034	2	1	Witaszyce	1. cm. ciałopalne, 2. PO	1. Kł, 2. -	1. IV-V okr. EB, 2. neolit
063-034	56	4	Prusy	1. PO, 2. PO, 3. osada, 4. PO, 5. PO	1. -, 2. Kł, 3. KP, 4. wczesnopolska, 5. polska	1. neolit, 2. -, 3. OWR, 4. WŚ, 5. PŚ i NOW
063-034	81	3	Prusy	1. SO, 2. SO, 3. PO	1. -, 2. Kł, 3. -	1. schyłkowy neolit-wczesna EB, 2. -, 3. PŚ i NOW



Fundusze Europejskie  
Pomoc Techniczna



Rzeczpospolita  
Polska

Unia Europejska  
Fundusz Spójności



Zabytki nieruchome ujęte w gminnej i wojewódzkiej ewidencji zabytków

Miejscowość	Obiekt	Czas pow.	Adres	Zespół
Annapol	Dom	pocz. XX w.	ul. Jarocińska 35	
Bachorzew	Dom	k. XIX w.	ul. Szkolna 30	
Bachorzew	Szkoła	pocz. XX w.	ul. Szkolna 8	
Cielcza	Czworak, ob. dom	k. XIX w.	ul. Sienkiewicza 50	Zespół folwarczny w Cielczy
Cielcza	Dom	1923 r.	ul. Henryka Sienkiewicza 47	Zespół folwarczny w Cielczy
Cielcza	Dwojak, ob. dom	k. XIX w.	ul. Sienkiewicza 56	Zespół folwarczny w Cielczy
Cielcza	Ogrodzienie	pocz. XX w.	ul. Henryka Sienkiewicza	Zespół folwarczny w Cielczy
Cielcza	Rządówka	k. XIX w.	ul. Sienkiewicza 57	Zespół folwarczny w Cielczy
Cielcza	Stajnia, ob. owczarnia	1909 r.	ul. Henryka Sienkiewicza 53A	Zespół folwarczny w Cielczy
Cielcza	Brama	pocz. XX w.	ul. Szkolna	Zespół kościoła par. pw. św. Małgorzaty w Cielczy
Cielcza	Plebania, ob. przedszkole	1935 r.	ul. Szkolna 11	Zespół kościoła par. pw. św. Małgorzaty w Cielczy
Cielcza	Dom	1923 r.	ul. Jarocińska 51	
Ciświca	Budynek gospodarczy przy czworaku	I. 20. XX w.	4	Zespół folwarczny w Ciświcy
Ciświca	Budynek gospodarczy przy czworaku	pocz. XX w.	6	Zespół folwarczny w Ciświcy
Ciświca	Chlewnia	pocz. XX w.		Zespół folwarczny w Ciświcy
Ciświca	Czworak	1905 r.	6	Zespół folwarczny w Ciświcy
Ciświca	Czworak, ob. dom	I. 20. XX w.	2	Zespół folwarczny w Ciświcy
Ciświca	Czworak, ob. dom	pocz. XX w.	4	Zespół folwarczny w Ciświcy
Ciświca	Obora	pocz. XX w.		Zespół folwarczny w Ciświcy
Ciświca	Spichlerz	k. XIX w.		Zespół folwarczny w Ciświcy
Ciświca	Sześciorek, ob. dom	I. 20. XX w.	5	Zespół folwarczny w Ciświcy
Ciświca	Sześciorek, ob. dom	1911 r.	7	Zespół folwarczny w Ciświcy
Cząszczew	Dom	I. 20. XX w.	9	
Dąbrowa	Budynek gospodarczy	4 ćw. XIX w.		Zespół folwarczny w Dąbrowie
Dąbrowa	Rządówka	4 ćw. XIX w.		Zespół folwarczny w Dąbrowie
Golina	Budynek gospodarczy	pocz. XX w.	ul. Dworcowa 53	Zespół dworca kolejowego w Golinie
Golina	Dom	k. XIX w.	ul. Dworcowa 53	Zespół dworca kolejowego w Golinie
Golina	Dworzec kolejowy	k. XIX w.	ul. Dworcowa 54	Zespół dworca kolejowego w Golinie
Golina	Czworak	k. XIX w.	ul. Dworcowa 29	Zespół dworsko-folwarczny w Golinie
Golina	Czworak	k. XIX w.	ul. Dworcowa 30/31	Zespół dworsko-folwarczny w Golinie
Golina	Czworak	k. XIX w.	ul. Dworcowa 32	Zespół dworsko-folwarczny w Golinie
Golina	Dwór (pozostałości)	2 poł XVIII w.	ul. Dworcowa	Zespół dworsko-folwarczny w Golinie
Golina	Obora I	k. XIX w.	ul. Dworcowa 47D	Zespół dworsko-folwarczny w Golinie
Golina	Ogrodzienie	k. XIX w.	ul. Wolności	Zespół dworsko-folwarczny w Golinie



Fundusze Europejskie  
Pomoc Techniczna



Rzeczpospolita  
Polska

Unia Europejska  
Fundusz Spójności



Golina	Brama	k. XIX w.	ul. Księdza Szczepana Toboły	Zespół kościoła par. p.w. św. Andrzeja Apostoła
Golina	Budynek domu katolickiego	pocz. XX w.	ul. Wolności 38	Zespół kościoła par. p.w. św. Andrzeja Apostoła
Golina	Ogrodzenie	k. XIX w.	ul. Księdza Szczepana Toboły	Zespół kościoła par. p.w. św. Andrzeja Apostoła
Golina	Ogrodzenie	k. XIX w.	ul. Wolności	Zespół kościoła par. p.w. św. Andrzeja Apostoła
Golina	Plebania	l. 20. XX w.	ul. Księdza Szczepana Toboły 1	Zespół kościoła par. p.w. św. Andrzeja Apostoła
Golina	Dom	poł. XIX w.	ul. Wolności 64	Zespół zagrody w Golinie
Golina	Ogrodzenie z bramą	poł. XIX w.	ul. Wolności 64	Zespół zagrody w Golinie
Golina	Bank ludowy, od. Dom	l. 20. XX w.	ul. Wolności 44	
Golina	Pocztą, ob. dom	l. 20. XX w.	ul. Wolności 5	
Hilarów	Czworak	pocz. XX w.	16	Zespół folwarczny w Hilarowie
Hilarów	Kuźnia	k. XIX w.	17	Zespół folwarczny w Hilarowie
Hilarów	Obora I	4 ćw. XIX w.	17	Zespół folwarczny w Hilarowie
Hilarów	Obora II	4 ćw. XIX w.	17	Zespół folwarczny w Hilarowie
Hilarów	Rządówka	1895 r.	17	Zespół folwarczny w Hilarowie
Hilarów	Spichlerz	4 ćw. XIX w.	17	Zespół folwarczny w Hilarowie
Hilarów	Spichlerz	4 ćw. XIX w.	17	Zespół folwarczny w Hilarowie
Hilarów	Remiza osp	1 ćw. XX w.	17	
Jarocin	Stajnia z wozownią i mieszkaniem woźnego, ob. Siedziba jarocińskiego funduszu poręczeń kredytowych	1892 r.	ul. Tadeusza Kościuszki 15b	Zespół budynków starostwa w Jarocinie
Jarocin	Starostwo, ob. Siedziba starostwa i urzędu miejskiego	1892 r.	ul. Aleja Niepodległości 10 i 12	Zespół budynków starostwa w Jarocinie
Jarocin	Brama główna z dwoma furtkami	pocz. XX w.	ul. Aleja Niepodległości	Zespół cmentarza rzymskokat. w Jarocinie
Jarocin	Brama z dwoma furtkami	pocz. XX w.	ul. Aleja Niepodległości	Zespół cmentarza rzymskokat. w Jarocinie
Jarocin	Dom grabarza	l. 20. XX w.	ul. Aleja Niepodległości 37	Zespół cmentarza rzymskokat. w Jarocinie
Jarocin	Ogrodzenie	pocz. XX w.	al. Aleja Niepodległości	Zespół cmentarza rzymskokat. w Jarocinie
Jarocin	Dom, ob. bank	1. poł. XIX w.	ul. Aleja Niepodległości 5	Zespół domu w Jarocinie I
Jarocin	Ogrodzenie	ok. poł. XIX w.	ul. Aleja Niepodległości	Zespół domu w Jarocinie I
Jarocin	Budynek gospodarczy	l. 30. XX w.	ul. Aleja Niepodległości 28	Zespół domu w Jarocinie II
Jarocin	Dom	1929 r.	ul. Aleja Niepodległości 28	Zespół domu w Jarocinie II
Jarocin	Budynek gospodarczy	l. 20. XX w.	ul. Śródmiejska 7	Zespół domu w Jarocinie III
Jarocin	Dom	1927 r.	ul. Śródmiejska 7	Zespół domu w Jarocinie III
Jarocin	Budynek gospodarczy	k. XIX w.	ul. Śródmiejska 12	Zespół domu w Jarocinie IV
Jarocin	Dom	1892 r.	ul. Śródmiejska 12	Zespół domu w Jarocinie IV
Jarocin	Dom, willa Adolfa Friese	XIX/XX w.	ul. Wrocławska 59	Zespół domu w Jarocinie V
Jarocin	Ogrodzenie	ok. 1900 r.	ul. Wrocławska	Zespół domu w Jarocinie V
Jarocin	Budynek gospodarczy	1909 r.	ul. Wrocławska 169	Zespół domu w Jarocinie VI
Jarocin	Dom	1909 r.	ul. Wrocławska 169	Zespół domu w Jarocinie VI



Fundusze Europejskie  
Pomoc Techniczna



Rzeczpospolita  
Polska

Unia Europejska  
Fundusz Spójności



Jarocin	Budynek administracyjny	ok. 1940 r.	ul. Parowozownia 1A	Zespół Dworca Kolejowego
Jarocin	Budynek gospodarczy	ok. 1900 r.	ul. Nowa 4	Zespół Dworca Kolejowego
Jarocin	Budynek gospodarczy	ok. 1900 r.	ul. Nowa 5	Zespół Dworca Kolejowego
Jarocin	Budynek gospodarczy	pocz. XX w.	ul. Stanisława Moniuszki 27	Zespół Dworca Kolejowego
Jarocin	Budynek gospodarczy	pocz. XX w.	ul. Stanisława Moniuszki 29	Zespół Dworca Kolejowego
Jarocin	Budynek gospodarczy	pocz. XX w.	ul. Stanisława Moniuszki 31	Zespół Dworca Kolejowego
Jarocin	Budynek gospodarczy	pocz. XX w.	ul. Stanisława Moniuszki 34	Zespół Dworca Kolejowego
Jarocin	Budynek gospodarczy	pocz. XX w.	ul. Stanisława Moniuszki 34 34	Zespół Dworca Kolejowego
Jarocin	Budynek gospodarczy	pocz. XX w.	ul. Stanisława Moniuszki i ul. Henryka Sienkiewicza 29 i 4	Zespół Dworca Kolejowego
Jarocin	Budynek kolejowy	pocz. XX w.	ul. Torowa 11	Zespół Dworca Kolejowego
Jarocin	Dom	pocz. XX w.	ul. Henryka Sienkiewicza 1	Zespół Dworca Kolejowego
Jarocin	Dom	pocz. XX w.	ul. Henryka Sienkiewicza 3	Zespół Dworca Kolejowego
Jarocin	Dom	pocz. XX w.	ul. Henryka Sienkiewicza 4	Zespół Dworca Kolejowego
Jarocin	Dom	pocz. XX w.	ul. Henryka Sienkiewicza 5	Zespół Dworca Kolejowego
Jarocin	Dom	pocz. XX w.	ul. Henryka Sienkiewicza 6	Zespół Dworca Kolejowego
Jarocin	Dom	pocz. XX w.	ul. Henryka Sienkiewicza 9	Zespół Dworca Kolejowego
Jarocin	Dom	ok. 1900 r.	ul. Nowa 2-2A	Zespół Dworca Kolejowego
Jarocin	Dom	ok. 1900 r.	ul. Nowa 3	Zespół Dworca Kolejowego
Jarocin	Dom	ok. 1900 r.	ul. Nowa 4	Zespół Dworca Kolejowego
Jarocin	Dom	I. 10. XX w.	ul. Nowa 5	Zespół Dworca Kolejowego
Jarocin	Dom	ok. 1900 r.	ul. Nowa 6	Zespół Dworca Kolejowego
Jarocin	Dom	I. 30. XX w.	ul. Nowa 7	Zespół Dworca Kolejowego
Jarocin	Dom	pocz. XX w.	ul. Stanisława Moniuszki 27	Zespół Dworca Kolejowego
Jarocin	Dom	pocz. XX w.	ul. Stanisława Moniuszki 29	Zespół Dworca Kolejowego
Jarocin	Dom	pocz. XX w.	ul. Stanisława Moniuszki 31	Zespół Dworca Kolejowego
Jarocin	Dom	pocz. XX w.	ul. Stanisława Moniuszki 34	Zespół Dworca Kolejowego
Jarocin	Lokomotywnia wachlarzowa z obrotnicą przegubową	1888-1889 r. (przeb. 1894-1895 r., ok. 1910 r., po 1945 r.)	ul. Parowozownia 1	Zespół Dworca Kolejowego
Jarocin	Magazyny	pocz. XX w.	ul. Henryka Sienkiewicza	Zespół Dworca Kolejowego
Jarocin	Ogrodzenie warsztatów i garaży	pocz. XX w.	ul. Stanisława Moniuszki	Zespół Dworca Kolejowego
Jarocin	Warsztaty kolejowe	pocz. XX w.	u. Parowozownia	Zespół Dworca Kolejowego
Jarocin	Wieża ciśnień	1 ćw. XX w., odb. 1948 r.	ul. Dworcowa	Zespół Dworca Kolejowego
Jarocin	Budynek gospodarczy	1919 r.	ul. Bogusław	Zespół folwarczny "Bogusław"
Jarocin	Dom	1901	Bogusław 3	Zespół folwarczny "Bogusław"
Jarocin	Dom	4 ćw. XIX w.	ul. Kasztanowa 1	Zespół folwarczny "Bogusław"
Jarocin	Gorzelnia, ob. dom	1902 r.	ul. Bogusław 5	Zespół folwarczny "Bogusław"
Jarocin	Rządówka	1889 r.	ul. Leszczyce 21	Zespół folwarczny "Leszczyce"
Jarocin	Skrytka lokatorska	k. XIX w.	ul. Leszczyce	Zespół folwarczny "Leszczyce"
Jarocin	Skrytka lokatorska	k. XIX w.	ul. Leszczyce	Zespół folwarczny "Leszczyce"
Jarocin	Stodoła	1887 r.	ul. Leszczyce 16A	Zespół folwarczny "Leszczyce"
Jarocin	Dom, ob. Biura	1903 r.	ul. Poznańska 26	Zespół gazowni w Jarocinie
Jarocin	Hala produkcji gazu	1903 r., odbudowa 1945 r.	ul. Poznańska 26	Zespół gazowni w Jarocinie
Jarocin	Portiernia, ob. Zakład handlowy	pocz. XX w.	ul. Poznańska 24 i 26	Zespół gazowni w Jarocinie



Fundusze Europejskie  
Pomoc Techniczna



Rzeczpospolita  
Polska

Unia Europejska  
Fundusz Spójności



Jarocin	Blok koszarowy	1914 r.	ul. Wojska Polskiego 71	Zespół koszar, ob. 16 Jarociński Batalion Remontu Lotnisk
Jarocin	Blok koszarowy	1914 r.	ul. Wojska Polskiego 71	Zespół koszar, ob. 16 Jarociński Batalion Remontu Lotnisk
Jarocin	Budynek sztabu	1914 r.	ul. Wojska Polskiego 71	Zespół koszar, ob. 16 Jarociński Batalion Remontu Lotnisk
Jarocin	Dom mieszkalny podoficerów	1914 r.	ul. Wojska Polskiego 69	Zespół koszar, ob. 16 Jarociński Batalion Remontu Lotnisk
Jarocin	Kantyna	1914 r.	ul. Wojska Polskiego 71	Zespół koszar, ob. 16 Jarociński Batalion Remontu Lotnisk
Jarocin	Kasyno wojskowe, ob. Restauracja	1914 r. przeb. 2 poł. I. 90 XX w.	ul. Wojska Polskiego 42	Zespół koszar, ob. 16 Jarociński Batalion Remontu Lotnisk
Jarocin	Kuźnia, ob. Magazyn	1914 r.	ul. Wojska Polskiego 71	Zespół koszar, ob. 16 Jarociński Batalion Remontu Lotnisk
Jarocin	Stajnia, ob. Sala widowiskowo-sportowa	1914 r.	ul. Wojska Polskiego 71	Zespół koszar, ob. 16 Jarociński Batalion Remontu Lotnisk
Jarocin	Wartownia	1914 r.	ul. Wojska Polskiego 71	Zespół koszar, ob. 16 Jarociński Batalion Remontu Lotnisk
Jarocin	Krużganek	ok. 1910 r.	ul. Księdza Kardynała Stefana Wyszyńskiego	Zespół kościoła par. p.w. św. Marcina w Jarocinie
Jarocin	Ogrodzenie z bramą i furtą	XVIII w.	ul. Księdza Kardynała Stefana Wyszyńskiego	Zespół kościoła par. p.w. św. Marcina w Jarocinie
Jarocin	Dom	pocz. XX w.	ul. Świętego Ducha 47	Zespół kuźni w Jarocinie
Jarocin	Kuźnia	k. XIX w.	ul. Świętego Ducha 47	Zespół kuźni w Jarocinie
Jarocin	Kordegarda, ob. dom	ok. 1905-1910 r.	ul. Park 5	Zespół pałacowo-parkowy Radolińskich
Jarocin	Ogrodzenie parku pałacowego	2. poł. XIX w.	ul. Park	Zespół pałacowo-parkowy Radolińskich
Jarocin	Stajnia Radolińskich	1820 r.	ul. Wojska Polskiego 1	Zespół pałacowo-parkowy Radolińskich
Jarocin	Budynek gospodarczy	ok. 1900 r.	ul. Świętego Ducha 20	Zespół przytułku
Jarocin	Sala sportowa, ob. Sala gimnastyczna	1907-1908	ul. Tadeusza Kościuszki 25	Zespół szkoły poewangelickiej, ob. szkoły podstawowej
Jarocin	Szkoła poewangelicka, ob. Szkoła podstawowa	I. 90. XIX w.	ul. Tadeusza Kościuszki 25	Zespół szkoły poewangelickiej, ob. szkoły podstawowej
Jarocin	Dom dyrektora, ob. biblioteka przy liceum ogólnokształcącym	I. 30. XX w.	ul. Tadeusza Kościuszki 33	Zespół Wyższej Szkoły Miejskiej
Jarocin	Wyższa szkoła miejska, ob. Liceum Ogólnokształcące	1909 r., przeb. 1934	ul. Tadeusza Kościuszki 31	Zespół Wyższej Szkoły Miejskiej
Jarocin	Areszt sądowy, ob. Powiatowa stacja sanitarno-epidemiologiczna	4. ćw. XIX w.	ul. Wąska 2	
Jarocin	Bożnica, ob. sala gimnastyczna	2. poł. XIX w.	ul. Śródmiejska 9	
Jarocin	Budynek gospodarczy w zespole folwarcznym	1917 r.	ul. Folwarczna 30	
Jarocin	Budynek gospodarczy, ob. garaże w zespole poczty	ok. 1905 r.	ul. Aleja Niepodległości 13	
Jarocin	Dom	ok. 1900 r.	36	
Jarocin	Dom	ok. 1900 r.	ul. Tadeusza Kościuszki 28	



Fundusze Europejskie  
Pomoc Techniczna



Rzeczpospolita  
Polska

Unia Europejska  
Fundusz Spójności



Jarocin	Dom	ok. 1900 r.	ul. Tadeusza Kościuszki 51	
Jarocin	Dom	1912 r.	ul. Adama Mickiewicza 2	
Jarocin	Dom	ok. 1910 r.	ul. Adama Mickiewicza 4	
Jarocin	Dom	1923 r.	ul. Adama Mickiewicza 6	
Jarocin	Dom	k. XIX w.	ul. Aleja Niepodległości 11	
Jarocin	Dom	I. 30. XX w.	ul. Aleja Niepodległości 14	
Jarocin	Dom	1930 r.	ul. Aleja Niepodległości 22	
Jarocin	Dom	I. 10. XX w.	ul. Aleja Niepodległości 29	
Jarocin	Dom	1932 r.	ul. Aleja Niepodległości 31	
Jarocin	Dom	I. 90. XIX w.	ul. Aleja Niepodległości 6	
Jarocin	Dom	1886 r.	ul. Ceglana 1	
Jarocin	Dom	I. 10. XX w.	ul. Długa 1	
Jarocin	Dom	I. 10. XX w.	ul. Długa 10	
Jarocin	Dom	1912 r.	ul. Długa 13	
Jarocin	Dom	k. XIX w.	ul. Długa 15	
Jarocin	Dom	po 1900 r.	ul. Długa 17	
Jarocin	Dom	k. XIX w.	ul. Długa 2	
Jarocin	Dom	I. 20. XX w.	ul. Długa 21	
Jarocin	Dom	I. 10. XX w.	ul. Długa 24	
Jarocin	Dom	I. 10. XX w.	ul. Długa 26	
Jarocin	Dom	1913 r.	ul. Długa 28	
Jarocin	Dom	pocz. XX w.	ul. Długa 3	
Jarocin	Dom	k. XIX w.	ul. Długa 4-4A	
Jarocin	Dom	I. 10. XX w.	ul. Długa 7	
Jarocin	Dom	1912 r.	ul. Długa 8	
Jarocin	Dom	ok. 1900 r.	ul. Generała Józefa Hallera 10	
Jarocin	Dom	I. 10. XX w.	ul. Generała Józefa Hallera 14	
Jarocin	Dom	pocz. XX w.	ul. Generała Józefa Hallera 16	
Jarocin	Dom	I. 20. XX w.	ul. Generała Józefa Hallera 5	
Jarocin	Dom	I. 20. XX w.	ul. Generała Józefa Hallera 6	
Jarocin	Dom	1929 r.	ul. Generała Józefa Hallera 8	
Jarocin	Dom	1924 r.	ul. Ignacego Paderewskiego 1	
Jarocin	Dom	k. XIX w.	ul. Ignacego Paderewskiego 10	
Jarocin	Dom	k. XIX w.	ul. Ignacego Paderewskiego 12	
Jarocin	Dom	I. 40. XX w.	ul. Ignacego Paderewskiego 13	
Jarocin	Dom	pocz. XX w.	ul. Ignacego Paderewskiego 6	
Jarocin	Dom	pocz. XX w.	ul. Ignacego Paderewskiego 8	
Jarocin	Dom	2. poł. XIX w.	ul. Jana Kilińskiego 12	
Jarocin	Dom	k. XIX w.	ul. Jana Kilińskiego 15	
Jarocin	Dom	k. XIX w.	ul. Jana Kilińskiego 2	



Fundusze Europejskie  
Pomoc Techniczna



Rzeczpospolita  
Polska

Unia Europejska  
Fundusz Spójności



Jarocin	Dom	ok. 1900 r.	ul. Jana Kilińskiego 27	
Jarocin	Dom	I. 20. XX w.	ul. Jana Kilińskiego 3	
Jarocin	Dom	k. XIX w.	ul. Jana Kilińskiego 33	
Jarocin	Dom	pocz. XX w.	ul. Jana Kilińskiego 4	
Jarocin	Dom	4. ćw. XIX w.	ul. Jana Kilińskiego 6	
Jarocin	Dom	1. ćw. XX w.	ul. Jana Kilińskiego 8	
Jarocin	Dom	1923 r.	ul. Jana Kilińskiego 9	
Jarocin	Dom	k. XIX w.	ul. Jarosława Dąbrowskiego 9	
Jarocin	Dom	I. 90. XIX w.	ul. Jarosława Dąbrowskiego 1	
Jarocin	Dom	I. 30. XX w.	ul. Jarosława Dąbrowskiego 11	
Jarocin	Dom	ok. 1900 r.	ul. Jarosława Dąbrowskiego 14	
Jarocin	Dom	pocz. XX w.	ul. Jarosława Dąbrowskiego 17	
Jarocin	Dom	pocz. XX w.	ul. Jarosława Dąbrowskiego 19	
Jarocin	Dom	I. 30. XX w.	ul. Jarosława Dąbrowskiego 2	
Jarocin	Dom	1902 r.	ul. Jarosława Dąbrowskiego 20	
Jarocin	Dom	I. 20. XX w.	ul. Jarosława Dąbrowskiego 4	
Jarocin	Dom	1909 r.	ul. Jarosława Dąbrowskiego 7	
Jarocin	Dom	pocz. XX w.	ul. Krótka 3	
Jarocin	Dom	I. 20. XX w.	ul. Leśna 6	
Jarocin	Dom	1927 r.	ul. Podchorążych 10	
Jarocin	Dom	I. 20. XX w.	ul. Podchorążych 6	
Jarocin	Dom	I. 20. XX w.	ul. Podchorążych 8	
Jarocin	Dom	k. XIX w.	ul. Poznańska 10	
Jarocin	Dom	I. 30. XX w.	ul. Poznańska 11	
Jarocin	Dom	1930 r.	ul. Poznańska 20	
Jarocin	Dom	I. 20. XX w.	ul. Poznańska 22	
Jarocin	Dom	1 ćw. XX w.	ul. Poznańska 4	
Jarocin	Dom	I. 20. XX w.	ul. Poznańska 6	
Jarocin	Dom	po 1900 r.	ul. Poznańska 9	
Jarocin	Dom	1889 r.	ul. Rynek 10	
Jarocin	Dom	k. XIX w.	ul. Rynek 11	
Jarocin	Dom	1. poł. XIX w.	ul. Rynek 14	
Jarocin	Dom	2. poł. XIX w.	ul. Rynek 16	
Jarocin	Dom	2. poł. XIX w., I. 20. XX w.	ul. Rynek 17	
Jarocin	Dom	ok. 1900 r.	ul. Rynek 18	
Jarocin	Dom	pocz. XX w.	ul. Rynek 19	
Jarocin	Dom	I. 90. XIX w.	ul. Rynek 2	
Jarocin	Dom	2. poł. XIX w.	ul. Rynek 21	
Jarocin	Dom	1. poł. XIX w.	ul. Rynek 22	
Jarocin	Dom	pocz. XX w., rozb. 1983 r.	ul. Rynek 23	





**Fundusze Europejskie**  
Pomoc Techniczna



**Rzeczpospolita  
Polska**

**Unia Europejska**  
Fundusz Spójności



Jarocin	Dom	pocz. XIX w., przeb. XX w.	ul. Rynek 4	
Jarocin	Dom	ok. 1900 r.	ul. Rynek 7	
Jarocin	Dom	I. 20. XX w.	ul. Stanisława Moniuszki 11	
Jarocin	Dom	pocz. XX w.	ul. Stanisława Moniuszki 12	
Jarocin	Dom	1930 r.	ul. Stanisława Moniuszki 13	
Jarocin	Dom	1927 r.	ul. Stanisława Moniuszki 16	
Jarocin	Dom	I. 30. XX w.	ul. Stanisława Moniuszki 2A	
Jarocin	Dom	I. 30. XX w.	ul. Stanisława Moniuszki 33	
Jarocin	Dom	ok. 1910 r.	ul. Stanisława Moniuszki 35	
Jarocin	Dom	I. 10. XX w.	ul. Stanisława Moniuszki 4	
Jarocin	Dom	I. 10. XX w.	ul. Stanisława Moniuszki 4	
Jarocin	Dom	I. 30. XX w.	ul. Stanisława Moniuszki 9	
Jarocin	Dom	ok. 1930 r.	ul. Stanisława Staszica 20	
Jarocin	Dom	I. 20. XX w.	ul. Stanisława Staszica 4	
Jarocin	Dom	1931 r.	ul. Stefana Batorego 15	
Jarocin	Dom	I. 20. XX w.	ul. Stefana Batorego 2	
Jarocin	Dom	1930 r.	ul. Stefana Batorego 20	
Jarocin	Dom	I. 20. XX w.	ul. Stefana Batorego 4	
Jarocin	Dom	I. 10. XX w.	ul. Średnia 11	
Jarocin	Dom	XIX / XX w.	ul. Średnia 3	
Jarocin	Dom	pocz. XX w.	ul. Średnia 9	
Jarocin	Dom	I. 20. XX w.	ul. Śródmiejska 10-10A	
Jarocin	Dom	pocz. XX w.	ul. Śródmiejska 11	
Jarocin	Dom	po 1900 r.	ul. Śródmiejska 13	
Jarocin	Dom	k. XIX w.	ul. Śródmiejska 15	
Jarocin	Dom	p. XX w.	ul. Śródmiejska 16	
Jarocin	Dom	I. 20. XX w.	ul. Śródmiejska 19	
Jarocin	Dom	k. XIX w.	ul. Śródmiejska 2	
Jarocin	Dom	I. 20. XX w.	ul. Śródmiejska 25	
Jarocin	Dom	I. 30. XX w.	ul. Śródmiejska 3	
Jarocin	Dom	pocz. XX w.	ul. Śródmiejska 30	
Jarocin	Dom	pocz. XX w.	ul. Śródmiejska 4	
Jarocin	Dom	2. poł. XIX w.	ul. Śródmiejska 5	
Jarocin	Dom	I. 20. XX w.	ul. Śródmiejska i Wolności 29 i 1	
Jarocin	Dom	pocz. XX w.	ul. Świętego Ducha 1	
Jarocin	Dom	I. 90. XIX w.	ul. Świętego Ducha 10	
Jarocin	Dom	pocz. XX w.	ul. Świętego Ducha 13	
Jarocin	Dom	pocz. XX w.	ul. Świętego Ducha 15	
Jarocin	Dom	I. 90. XIX w.	ul. Świętego Ducha 19	
Jarocin	Dom	k. XIX w.	ul. Świętego Ducha 2	
Jarocin	Dom	2. poł. XIX w.	ul. Świętego Ducha 21	
Jarocin	Dom	2. poł. XIX w.	ul. Świętego Ducha 23	
Jarocin	Dom	ok. 1900 r.	ul. Świętego Ducha 26	
Jarocin	Dom	ok. 1910 r.	ul. Świętego Ducha 28	
Jarocin	Dom	1. poł. XIX w.	ul. Świętego Ducha 3	
Jarocin	Dom	ok. 1910 r.	ul. Świętego Ducha 31	
Jarocin	Dom	pocz. XX w.	ul. Świętego Ducha 33	
Jarocin	Dom	1. poł. XIX w.	ul. Świętego Ducha 4	
Jarocin	Dom	I. 20. XX w.	ul. Świętego Ducha 41	



**Fundusze Europejskie**  
Pomoc Techniczna



**Rzeczpospolita  
Polska**

**Unia Europejska**  
Fundusz Spójności



Jarocin	Dom	2 poł. XIX w.	ul. Świętego Ducha 43	
Jarocin	Dom	1 ćw. XX w.	ul. Świętego Ducha 51	
Jarocin	Dom	I. 10. XX w.	ul. Świętego Ducha 6	
Jarocin	Dom	1 ćw. XX w.	ul. Świętego Ducha 69	
Jarocin	Dom	1928-1929 r.	ul. Świętego Ducha 73	
Jarocin	Dom	2. poł. XIX w.	ul. Świętego Ducha 9	
Jarocin	Dom	1911 r.	ul. Tadeusza Kościuszki 12	
Jarocin	Dom	ok. 1910 r.	ul. Tadeusza Kościuszki 14	
Jarocin	Dom	pocz. XX w.	ul. Tadeusza Kościuszki 17	
Jarocin	Dom	pocz. XX w.	ul. Tadeusza Kościuszki 18	
Jarocin	Dom	k. XIX w.	ul. Tadeusza Kościuszki 19	
Jarocin	Dom	ok. 1900 r.	ul. Tadeusza Kościuszki 20	
Jarocin	Dom	ok. 1900 r.	ul. Tadeusza Kościuszki 22	
Jarocin	Dom	1907 r.	ul. Tadeusza Kościuszki 23	
Jarocin	Dom	ok. 1900 r.	ul. Tadeusza Kościuszki 24	
Jarocin	Dom	ok. 1900 r.	ul. Tadeusza Kościuszki 26	
Jarocin	Dom	pocz. XX w.	ul. Tadeusza Kościuszki 27	
Jarocin	Dom	ok. 1910 r.	ul. Tadeusza Kościuszki 29	
Jarocin	Dom	I. 20. XX w.	ul. Tadeusza Kościuszki 37	
Jarocin	Dom	I. 30. XX w.	ul. Tadeusza Kościuszki 47	
Jarocin	Dom	ok. 1910 r.	ul. Tadeusza Kościuszki 49	
Jarocin	Dom	ok. 1900 r.	ul. Tadeusza Kościuszki 53	
Jarocin	Dom	ok. 1900 r.	ul. Tadeusza Kościuszki 55	
Jarocin	Dom	ok. 1900 r.	ul. Tadeusza Kościuszki 57	
Jarocin	Dom	ok. 1900 r.	ul. Tadeusza Kościuszki 59	
Jarocin	Dom	I. 20. XX w.	ul. Tadeusza Kościuszki 6	
Jarocin	Dom	ok. 1900 r.	ul. Tadeusza Kościuszki 61	
Jarocin	Dom	ok. 1900 r.	ul. Tadeusza Kościuszki 63	
Jarocin	Dom	ok. 1900 r.	ul. Tadeusza Kościuszki 65	
Jarocin	Dom	ok. 1900 r.	ul. Tadeusza Kościuszki 67	
Jarocin	Dom	I. 20. XX w.	ul. Tadeusza Kościuszki 8	
Jarocin	Dom	1. ćw. XX w.	ul. Targowa 14	
Jarocin	Dom	ok. 1900 r.	ul. Targowa 16	
Jarocin	Dom	ok. 1910 r.	ul. Targowa 18	
Jarocin	Dom	ok. poł. XIX w.	ul. Targowa 4	
Jarocin	Dom	1. ćw. XX w.	ul. Targowa 6	
Jarocin	Dom	pocz. XX w.	ul. Targowa 7	
Jarocin	Dom	1928 r.	ul. Targowa 8	
Jarocin	Dom	3. ćw. XIX w.	ul. Targowa 9	
Jarocin	Dom	ok. 1900 r.	ul. Wąska 2	
Jarocin	Dom	4. ćw. XIX w.	ul. Wodna 1	
Jarocin	Dom	I. 10. XX w.	ul. Wodna 17	
Jarocin	Dom	k. XIX w.	ul. Wodna 2 i 4	
Jarocin	Dom	pocz. XX w.	ul. Wodna 21	
Jarocin	Dom	pocz. XX w.	ul. Wodna 3	
Jarocin	Dom	I. 10. XX w.	ul. Wodna 34	
Jarocin	Dom	po 1910 r.	ul. Wodna 36	
Jarocin	Dom	pocz. XX w.	ul. Wodna 5	
Jarocin	Dom	I. 10. XX w.	ul. Wodna 6	
Jarocin	Dom	k. XIX w.	ul. Wodna 7	



Fundusze Europejskie  
Pomoc Techniczna



Rzeczpospolita  
Polska

Unia Europejska  
Fundusz Spójności



Jarocin	Dom	1931-1933	ul. Wojska Polskiego 50	
Jarocin	Dom	I. 30. XX w.	ul. Wojska Polskiego 36	
Jarocin	Dom	1919 r.	ul. Wojska Polskiego 38	
Jarocin	Dom	I. 10. XX w.	ul. Wojska Polskiego 39	
Jarocin	Dom	pocz. XX w.	ul. Wojska Polskiego 41	
Jarocin	Dom	I. 20. XX w.	ul. Wojska Polskiego 46	
Jarocin	Dom	I. 10. XX w.	ul. Wojska Polskiego 49	
Jarocin	Dom	1914 r.	ul. Wojska Polskiego 62	
Jarocin	Dom	I. 30. XX w.	ul. Wojska Polskiego 86 i 88	
Jarocin	Dom	1898 r.	ul. Wojska Polskiego 89 i 91	
Jarocin	Dom	I. 10. XX w.	ul. Wolności 14	
Jarocin	Dom	I. 10. XX w.	ul. Wolności 18	
Jarocin	Dom	I. 10. XX w.	ul. Wolności 20	
Jarocin	Dom	po 1900 r.	ul. Wolności 22	
Jarocin	Dom	I. 20. XX w.	ul. Wolności 3	
Jarocin	Dom	I. 10. XX w.	ul. Wolności 5	
Jarocin	Dom	I. 10. XX w.	ul. Wroclawska 1	
Jarocin	Dom	1 ćw. XX w.	ul. Wroclawska 102	
Jarocin	Dom	I. 20. XX w.	ul. Wroclawska 116	
Jarocin	Dom	XIX / XX w.	ul. Wroclawska 14	
Jarocin	Dom	pocz. XX w.	ul. Wroclawska 16	
Jarocin	Dom	I. 10. XX w.	ul. Wroclawska 2	
Jarocin	Dom	I. 10. XX w.	ul. Wroclawska 20	
Jarocin	Dom	I. 30. XX w.	ul. Wroclawska 21	
Jarocin	Dom	I. 10. XX w.	ul. Wroclawska 23	
Jarocin	Dom	pocz. XX w.	ul. Wroclawska 24	
Jarocin	Dom	1893 r.	ul. Wroclawska 25	
Jarocin	Dom	2. poł. XIX w.	ul. Wroclawska 3	
Jarocin	Dom	I. 30. XX w.	ul. Wroclawska 31	
Jarocin	Dom	2. poł. XIX w.	ul. Wroclawska 4	
Jarocin	Dom	I. 10. XX w.	ul. Wroclawska 40	
Jarocin	Dom	I. 90. XX w.	ul. Wroclawska 43	
Jarocin	Dom	I. 90. XIX w.	ul. Wroclawska 5	
Jarocin	Dom	pocz. XX w.	ul. Wroclawska 56A	
Jarocin	Dom	ok. 1900 r.	ul. Wroclawska 57	
Jarocin	Dom	pocz. XX w.	ul. Wroclawska 66 i 68	
Jarocin	Dom	I. 10. XX w.	ul. Wroclawska 7	
Jarocin	Dom	1 ćw. XX w.	ul. Wroclawska 76	
Jarocin	Dom	2. poł. XIX w.	ul. Wroclawska 8	
Jarocin	Dom	I. 90. XIX w.	ul. Wroclawska 9	
Jarocin	Dom	pocz. XX w.	ul. Wroclawska 94	
Jarocin	Dom	1 ćw. XX w.	ul. Wroclawska 96	
Jarocin	Dom	I. 20. XX w.	ul. Zamkowa 4	
Jarocin	Dom	2. poł. XIX w.	ul. Zamkowa 6	
Jarocin	Dom nadleśniczego	2. poł. XIX w.	ul. Poznańska 1	
Jarocin	Dom stowarzyszeń ewangelickich, ob. Książnica Pedagogiczna	1910 r.	ul. Tadeusza Kościuszki 16	
Jarocin	Dom zakonny Sióstr Elżbietanek	k. XIX w.	ul. Kościelna 1	



**Fundusze Europejskie**  
Pomoc Techniczna



**Rzeczpospolita  
Polska**

**Unia Europejska**  
Fundusz Spójności



Jarocin	Dom żołnierza, ob. Ośrodek Pomocy Społecznej	I. 30. XX w.	ul. Wrocławska 39	
Jarocin	Dom, ob. bank	k. XIX w.	ul. Jana Kilińskiego 2A	
Jarocin	Dom, ob. przedszkole	1 ćw. XX w.	ul. Stefana Batorego 11	
Jarocin	Dom, ob. Sąd Rejonowy	ok. poł. XIX w.	ul. Wrocławska 6	
Jarocin	Dom, ob. Starostwo	I. 20. XX w.	ul. Tadeusza Kościuszki 10	
Jarocin	Dom, ob. Urząd Skarbowy	pocz. XX w.	ul. Tadeusza Kościuszki 21	
Jarocin	Dom	k. XIX w.	ul. Świętego Ducha 45-45A	
Jarocin	Dom	k. XIX w.	ul. Wrocławska 38	
Jarocin	Kino	I. 30. XX w.	ul. Gołębia 1	
Jarocin	Kościół par. pw. Chrystusa Króla	ok. 1930 r.	ul. Ignacego Paderewskiego 9	
Jarocin	Magazyn zbożowy	k. XIX w.	ul. Targowa 1	
Jarocin	Magazyn zbożowy	2. poł. XIX w.	ul. Targowa 5	
Jarocin	Mleczarnia OSM	pocz. XX w.	ul. Wrocławska 53	
Jarocin	Młyn, ob. restauracja	1911 r.	ul. Wojska Polskiego 43	
Jarocin	Oficyna	k. XIX w.	ul. Świętego Ducha 28	
Jarocin	Oficyna (?)	ok. 1910 r.		
Jarocin	Ogrodzenie z bramą w zespole poczty	ok. 1905 r.	ul. Aleja Niepodległości	Zespół poczty w Jarocinie
Jarocin	Pocztownia w zespole poczty	przed 1905 r.	ul. Aleja Niepodległości 13	Zespół poczty w Jarocinie
Jarocin	Restauracja i hotel "victoria", ob. dom	pocz. XX w.	ul. Księdza Kardynała Stefana Wyszyńskiego 4	
Jarocin	Rzeźnia	k. XIX w.	ul. Śródmiejska 32	
Jarocin	Sąd rejonowy	1927 r.	ul. Aleja Niepodległości 15	
Jarocin	Spichlerz w zespole młyna	I. 10. XX w.	ul. Wrocławska 29	
Jarocin	Stodoła w zespole folwarcznym	XIX/XX w.	ul. Folwarczna 26	
Jarocin	Strażnica osp	I. 20. XX w.	ul. Śródmiejska 32	
Jarocin	Szkoła	1 ćw. XX w.	ul. Wrocławska 168	
Jarocin	Szkoła katolicka, ob. Szkoła podstawowa	po 1900 r.	ul. Aleja Niepodległości 8	
Jarocin	Szkoła, ob. dom	2. poł. XIX w.	ul. Kazimierza Barwickiego 6	
Jarocin	Tzw. Stara pocztownia, ob. dom	I. 10. XX w.	ul. Śródmiejska 20	
Jarocin	Wieża ciśnień	1907 r.	ul. Świętego Ducha 71	
Jarocin	Willi, ob. PZU	1920 r.	ul. Wrocławska 46	
Jarocin	Zajazd, ob. dom	k. XIX w.	ul. Poznańska 2	
Jarocin	Zakład produkcji, ob. Jarocińskie Fabryki Mebli	I. 20. XX w.	ul. Wojska Polskiego 44	
Kadziak	Dom	pocz. XX w.	14	
Kadziak	Dom	1899 r.	23	
Kąty	Dom	1 ćw. XX w.	13	
Łuszczanów	Dom	1936 r.	ul. Długa 117	
Łuszczanów	Dom	1909 r.	ul. Długa 136	



**Fundusze Europejskie**  
Pomoc Techniczna



**Rzeczpospolita Polska**

**Unia Europejska**  
Fundusz Spójności



Łuszczanów	Dom	1917 r.	ul. Długa 175	
Łuszczanów	Dom	k. XIX w.	ul. Długa 204	
Łuszczanów	Dom	XIX/XX w.	ul. Długa 213	
Łuszczanów	Szkoła	k. XIX w.	ul. Długa 108	
Łuszczanów	Wiatrak	pocz. XX w., odn. 2011 r.	ul. Długa 108	
Mieszków	Dom	1899 r.	ul. Jarocińska 35	Zespół domu w Mieszkowie I
Mieszków	Stodoła	ok. 1899 r.	ul. Jarocińska 35	Zespół domu w Mieszkowie I
Mieszków	Dom	k. XIX w.	ul. Radlińska 2	Zespół domu w Mieszkowie II
Mieszków	Obora	k. XIX w.	ul. Radlińska 2	Zespół domu w Mieszkowie II
Mieszków	Budynek gospodarczy	k. XIX w.	ul. Rynek 37	Zespół domu w Mieszkowie III
Mieszków	Dom	2 poł. XIX w.	ul. Rynek 37	Zespół domu w Mieszkowie III
Mieszków	Oficyna	k. XIX w.	ul. Rynek 37	Zespół domu w Mieszkowie III
Mieszków	Stajnia	2 poł. XIX w.	ul. Rynek 37	Zespół domu w Mieszkowie III
Mieszków	Dom	pocz. XX w.	ul. Dworcowa 59	Zespół dworca kolejowego w Mieszkowie
Mieszków	Dom	pocz. XX w.	ul. Dworcowa 60	Zespół dworca kolejowego w Mieszkowie
Mieszków	Dom dróżnika	pocz. XX w.	ul. Dworcowa	Zespół dworca kolejowego w Mieszkowie
Mieszków	Dom pracowników kolei	pocz. XX w.	ul. Osiecka 35	Zespół dworca kolejowego w Mieszkowie
Mieszków	Dworzec kolejowy	pocz. XX w.	ul. Dworcowa 62	Zespół dworca kolejowego w Mieszkowie
Mieszków	Gorzelnia - młyn	IV ćw. XIX w. przeb. 1885 r.	ul. Dworcowa 21	Zespół gorzelnii w Mieszkowie
Mieszków	Ogrodzenie z bramą	4 ćw. XIX w.	ul. Dworcowa	Zespół gorzelnii w Mieszkowie
Mieszków	Spichlerz - magazyn	IV ćw. XIX w.	ul. Dworcowa 21	Zespół gorzelnii w Mieszkowie
Mieszków	Stodoła	k. XIX w.	ul. Dworcowa 21	Zespół gorzelnii w Mieszkowie
Mieszków	Furta	k. XIX w.	ul. Dworcowa	Zespół kościoła par. p.w. św. Wawrzyńca w Mieszkowie
Mieszków	Ogrodzenie z bramą i furtą	3 ćw. XVIII w.	ul. Dworcowa	Zespół kościoła par. p.w. św. Wawrzyńca w Mieszkowie
Mieszków	Organistówka	k. XIX w.	ul. Dworcowa 8	Zespół kościoła par. p.w. św. Wawrzyńca w Mieszkowie
Mieszków	Plebania	k. XIX w.	ul. Dworcowa 9	Zespół kościoła par. p.w. św. Wawrzyńca w Mieszkowie
Mieszków	Szalety	1 ćw. XX w.	ul. Radliniecka 11	Zespół szkoły w Mieszkowie
Mieszków	Szkoła	I. 30. XX w.	ul. Radliniecka 11	Zespół szkoły w Mieszkowie
Mieszków	Budynek mieszkalno-gospodarczy	4 ćw. XIX w.	ul. Dworcowa 12	
Mieszków	Dom	I. 20. XX w.	ul. Jarocińska 17	
Mieszków	Dom	1909 r.	ul. Rynek 10 i 11	
Mieszków	Dom	pocz. XX w.	ul. Rynek 13	
Mieszków	Dom	pocz. XX w.	ul. Rynek 14	
Mieszków	Dom	pocz. XX w.	ul. Rynek 16	
Mieszków	Dom	pocz. XX w.	ul. Rynek 17	
Mieszków	Dom	4 ćw. XIX w.	ul. Rynek 27	
Mieszków	Dom	k. XIX w.	ul. Rynek 30	
Mieszków	Dom	4 ćw. XIX w.	ul. Rynek 31	
Mieszków	Dom	4 ćw. XIX w.	ul. Rynek 32 i 33	
Mieszków	Dom	k. XIX w.	ul. Rynek 34	



Fundusze Europejskie  
Pomoc Techniczna



Rzeczpospolita  
Polska

Unia Europejska  
Fundusz Spójności



Mieszków	Dom	1874	ul. Rynek 36	
Mieszków	Dom	k. XIX w.	ul. Rynek 39	
Mieszków	Dom	pocz. XX w.	ul. Rynek 6	
Mieszków	Dom	1907 r.	ul. Rynek 8 i 9	
Mieszków	Dom, ob. Biblioteka	1 ćw. XX w.	ul. Rynek 42	
Mieszków	Stodoła	k. XIX w.	ul. Radlińska 37	
Mieszków	Wiatrak	1876, przeb. ok. 1925 r.	ul. Radliniecka	
Osiek	Dom	k. XIX w.	15	
Potarzyca	Plebania	ok. 1810 r.	ul. Wyzwolenia 14	Zespół kościoła par. p.w. Podwyższenia Krzyża Świętego
Potarzyca	Budynek administracyjno-gospodarczy	ok. 1900 r.	ul. Wolności 31	Zespół dworsko-folwarczny w Potarzysty
Potarzyca	Czworak	1910 r.	ul. Spółdzielcza 25	Zespół dworsko-folwarczny w Potarzysty
Potarzyca	Czworak	1879 r.	ul. Spółdzielcza 33	Zespół dworsko-folwarczny w Potarzysty
Potarzyca	Dwojak	k. XIX w.	ul. Spółdzielcza 23	Zespół dworsko-folwarczny w Potarzysty
Potarzyca	Dwór	2 poł. XIX w.	ul. Spółdzielcza 31	Zespół dworsko-folwarczny w Potarzysty
Potarzyca	Garaż	1 ćw. XX w.	ul. Spółdzielcza 31	Zespół dworsko-folwarczny w Potarzysty
Potarzyca	Kuźnia, ob. magazyn, garaż i stajnia	ok. 1900 r., 1956 r.	ul. Wolności 31	Zespół dworsko-folwarczny w Potarzysty
Potarzyca	Obora I	ok. 1900 r.	ul. Spółdzielcza 31	Zespół dworsko-folwarczny w Potarzysty
Potarzyca	Obora II	pocz. XX w.	ul. Spółdzielcza 31	Zespół dworsko-folwarczny w Potarzysty
Potarzyca	Obora III	pocz. XX w.	ul. Spółdzielcza 31	Zespół dworsko-folwarczny w Potarzysty
Potarzyca	Ogrodzenie z dwoma bramami	pocz. XX w.	ul. Spółdzielcza	Zespół dworsko-folwarczny w Potarzysty
Potarzyca	Spichlerz	ok. 1900 r.	ul. Wolności 31	Zespół dworsko-folwarczny w Potarzysty
Potarzyca	Stodoła II	ok. 1900 r.	ul. Spółdzielcza 31	Zespół dworsko-folwarczny w Potarzysty
Potarzyca	Stodoła III	pocz. XX w.	ul. Spółdzielcza 31	Zespół dworsko-folwarczny w Potarzysty
Potarzyca	Gospoda, ob. dom	pocz. XX w.	ul. Wyzwolenia 19	
Potarzyca	Szkoła, ob. dom	pocz. XX w.	ul. Wyzwolenia 21	
Prusy	Dom	k. XIX w.	37	
Prusy	Szkoła	pocz. XX w., rozb. k. XX w.	52	
Radlin	Budynek gospodarczy	pocz. XX w.	17	Zespół domu w Radlinie
Radlin	Dom	1 ćw. XX w.	17	Zespół domu w Radlinie
Radlin	Budynek gospodarczy	pocz. XX w.	16	Zespół dworca kolejowego w Radlinie
Radlin	Budynek gospodarczy	pocz. XX w.	55 i 56	Zespół dworca kolejowego w Radlinie
Radlin	Dom	pocz. XX w.	55i 56	Zespół dworca kolejowego w Radlinie



Fundusze Europejskie  
Pomoc Techniczna



Rzeczpospolita  
Polska

Unia Europejska  
Fundusz Spójności



Radlin	Dom dróżnika	pocz. XX w.	16	Zespół dworca kolejowego w Radlinie
Radlin	Dwojak	pocz. XX w.	52	Zespół folwarczny w Radlinie
Radlin	Dwojak, ob. dom	1901 r.	53	Zespół folwarczny w Radlinie
Radlin	Dwór administratora	2 ćw. XIX w.	57	Zespół folwarczny w Radlinie
Radlin	Garaż, ob. Stajnia	1903 r.		Zespół folwarczny w Radlinie
Radlin	Kurnik	1904 r.		Zespół folwarczny w Radlinie
Radlin	Obora i stajnia	pocz. XX w.		Zespół folwarczny w Radlinie
Radlin	Ogrodzenie z dwoma bramami	4 ćw. XIX w.		Zespół folwarczny w Radlinie
Radlin	Ośmiorak, ob. dom	1903 r.	54	Zespół folwarczny w Radlinie
Radlin	Owczarnia	1885 r., przeb. 1904 r.		Zespół folwarczny w Radlinie
Radlin	Dwojak	1900 r.	24	Zespół gorzelni w Radlinie
Radlin	Gorzelnia	poł. XIX w., przeb. 1913 r.	21	Zespół gorzelni w Radlinie
Radlin	Sześciorak	1900 r.	25	Zespół gorzelni w Radlinie
Radlin	Ogrodzenie	pocz. XX w.		Zespół kościoła par. p.w. św. Walentego w Radlinie
Radlin	Ogrodzenie z dwoma bramami	k. XVII w.		Zespół kościoła par. p.w. św. Walentego w Radlinie
Radlin	Organistówka, p. salka katechetyczna	pocz. XX w.	37	Zespół kościoła par. p.w. św. Walentego w Radlinie
Radlin	Plebania	pocz. XX w.	38	Zespół kościoła par. p.w. św. Walentego w Radlinie
Radlin	Budynek gospodarczy	pocz. XX w.	29	Zespół szkoły w Radlinie
Radlin	Piwnica	pocz. XX w.	29	Zespół szkoły w Radlinie
Radlin	Szkoła	pocz. XX w.	29	Zespół szkoły w Radlinie
Radlin	Most	1910 r.		
Radlin	Zajazd	1902 r.	27	
Roszków	Czworak, ob. dom	1922 r.	27	Zespół dworsko-folwarczny w Roszkowie
Roszków	Czworak, ob. dom	1916 r.	36	Zespół dworsko-folwarczny w Roszkowie
Roszków	Czworak, ob. dom	1916 r.	39	Zespół dworsko-folwarczny w Roszkowie
Roszków	Czworak, ob. dom	1912 r.	40	Zespół dworsko-folwarczny w Roszkowie
Roszków	Czworak, ob. dom	1910 r.	42	Zespół dworsko-folwarczny w Roszkowie
Roszków	Dwojak, ob. dom	1921 r.	32	Zespół dworsko-folwarczny w Roszkowie
Roszków	Dwojak, ob. dom	pocz. XX w.	43	Zespół dworsko-folwarczny w Roszkowie
Roszków	Dwór	I. 70-te XIX w., 1 dziesięciolecie XX w.	82	Zespół dworsko-folwarczny w Roszkowie
Roszków	Spichlerz	k. XIX w.	82	Zespół dworsko-folwarczny w Roszkowie
Roszków	Trojak	1909 r.	41	Zespół dworsko-folwarczny w Roszkowie
Roszków	Budynek gospodarczy	pocz. XX w.	41	
Roszków	Dom	1922 r.	35	
Roszków	Szkoła i dom nauczyciela	k. XIX w., przeb. k. XX w.	59	



Fundusze Europejskie  
Pomoc Techniczna



Rzeczpospolita  
Polska

Unia Europejska  
Fundusz Spójności



Siedlemin	Czworak, ob. dom	1 ćw. XX w.	ul. Potarzycka 3	Zespół dworsko-folwarczny w Siedleminie
Siedlemin	Dom	pocz. XX w.	ul. Główna 22	Zespół dworsko-folwarczny w Siedleminie
Siedlemin	Dom	k. XIX w.	ul. Główna 30	Zespół dworsko-folwarczny w Siedleminie
Siedlemin	Dom	pocz. XX w.	ul. Główna 35	Zespół dworsko-folwarczny w Siedleminie
Siedlemin	Dom	1 ćw. XX w.	ul. Potarzycka 2	Zespół dworsko-folwarczny w Siedleminie
Siedlemin	Dom	I. 20. XX w.	ul. Potarzycka 4	Zespół dworsko-folwarczny w Siedleminie
Siedlemin	Dwojak, ob. dom	I. 20. XX w.	ul. Potarzycka 5	Zespół dworsko-folwarczny w Siedleminie
Siedlemin	Dwojak, ob. dom	I. 20. XX w.	ul. Potarzycka 6	Zespół dworsko-folwarczny w Siedleminie
Siedlemin	Dwojak, ob. dom	I. 20. XX w.	ul. Potarzycka 7	Zespół dworsko-folwarczny w Siedleminie
Siedlemin	Lodownia	1 poł. XIX w.	ul. Potarzycka 1	Zespół dworsko-folwarczny w Siedleminie
Siedlemin	Trojak, ob. dom	1 ćw. XX w.	ul. Potarzycka 8	Zespół dworsko-folwarczny w Siedleminie
Siedlemin	Brama	1899 r.		Zespół kościoła par. p.w. św. Mikołaja Biskupa w Siedleminie
Siedlemin	Budynek gospodarczy	k. XIX w.	ul. Główna 40	Zespół kościoła par. p.w. św. Mikołaja Biskupa w Siedleminie
Siedlemin	Ogrodzenie z bramą	k. XIX w.	ul. Główna	Zespół kościoła par. p.w. św. Mikołaja Biskupa w Siedleminie
Siedlemin	Plebania	I. 20. XX w.	ul. Główna 40	Zespół kościoła par. p.w. św. Mikołaja Biskupa w Siedleminie
Siedlemin	Wikarówka	k. XIX w.	ul. Główna 41	Zespół kościoła par. p.w. św. Mikołaja Biskupa w Siedleminie
Siedlemin	Dom nauczyciela	k. XIX w.	ul. Główna 38	Zespół szkoły w Siedleminie
Siedlemin	Gościńiec, ob. dom	k. XIX w.	ul. Główna 28	Zespół szkoły w Siedleminie
Siedlemin	Ogrodzenie z bramą	k. XIX w.	ul. Główna	Zespół szkoły w Siedleminie
Siedlemin	Szkoła	k. XIX w.	ul. Główna 36	Zespół szkoły w Siedleminie
Stefanów	Bramy	pocz. XX w.		Zespół folwarczny w Stefanowie
Stefanów	Czworak, ob. dom	ok. 1900 r.	3	Zespół folwarczny w Stefanowie
Stefanów	Obora I	ok. 1900 r.	1	Zespół folwarczny w Stefanowie
Stefanów	Rządcówka	4 ćw. XIX w.	1	Zespół folwarczny w Stefanowie
Tarce	Budynek gospodarczy	pocz. XX w.	4	Zespół domu w Tarcach
Tarce	Dom	pocz. XX w.	4	Zespół domu w Tarcach
Tarce	Budynek gospodarczy	k. XIX w.	9	Zespół pałacowo-folwarczny w Tarcach
Tarce	Czworak, ob. dom	k. XIX w.	7	Zespół pałacowo-folwarczny w Tarcach
Tarce	Dom	3 ćw. XIX w., przeb. 1985 r.	9	Zespół pałacowo-folwarczny w Tarcach
Tarce	Dom ogrodnika	pocz. XX w.	18	Zespół pałacowo-folwarczny w Tarcach
Tarce	Garaże	pocz. XX w.	18	Zespół pałacowo-folwarczny w Tarcach





Fundusze Europejskie  
Pomoc Techniczna



Rzeczpospolita  
Polska

Unia Europejska  
Fundusz Spójności



Tarce	Lodownia	1 poł. XIX w.		Zespół pałacowo-folwarczny w Tarcach
Tarce	Obora I	4 ćw. XIX w.	17	Zespół pałacowo-folwarczny w Tarcach
Tarce	Obora III	4 ćw. XIX w.	17	Zespół pałacowo-folwarczny w Tarcach
Tarce	Ogrodzenie	pocz. XX w.		Zespół pałacowo-folwarczny w Tarcach
Tarce	Ośmiorak, ob. dom	k. XIX w.	8	Zespół pałacowo-folwarczny w Tarcach
Tarce	Ośmiorak, ob. dom	ok. 1910 r.	21	Zespół pałacowo-folwarczny w Tarcach
Tarce	Piwnica	k. XIX w.	9	Zespół pałacowo-folwarczny w Tarcach
Tarce	Skrytka lokatorska	ok. 1910 r.	23	Zespół pałacowo-folwarczny w Tarcach
Tarce	Skrytka lokatorska	ok. 1910 r.	21 i 22	Zespół pałacowo-folwarczny w Tarcach
Tarce	Sześciorak, ob. dom	ok. 1910 r.	22	Zespół pałacowo-folwarczny w Tarcach
Tarce	Sześciorak, ob. dom	1 ćw. XX w.	23	Zespół pałacowo-folwarczny w Tarcach
Wilczyniec	Budynek gospodarczy	pocz. XX w.	8	Zespół szkoły w Wilczyńcu
Wilczyniec	Szkoła, ob. dom	pocz. XX w.	8	Zespół szkoły w Wilczyńcu
Wilkowyja	Brama	ok. poł. XIX w.	ul. Piaskowa	Zespół cmentarza rzymskokat. w Wilkowyi
Wilkowyja	Kaplica cmentarna	ok. poł. XIX w.	ul. Piaskowa	Zespół cmentarza rzymskokat. w Wilkowyi
Wilkowyja	Budynek gospodarczy	k. XIX w.	ul. Piaskowa 2	Zespół domu w Wilkowyi I
Wilkowyja	Dom	4 ćw. XIX w.	ul. Piaskowa 2	Zespół domu w Wilkowyi I
Wilkowyja	Budynek gospodarczy	pocz. XX w.	ul. Powstańców Wielkopolskich 50	Zespół domu w Wilkowyi II
Wilkowyja	Dom	k. XIX w.	ul. Powstańców Wielkopolskich 50	Zespół domu w Wilkowyi II
Wilkowyja	Obora	pocz. XX w.	ul. Polna 1	Zespół folwarczny w Wilkowyi (pozostałości)
Wilkowyja	Kapliczka z figurą św. Barbary	ok. 1855 r.	ul. Zbigniewa Gorzeńskiego 13	Zespół kościoła par. p.w. św. Wojciecha
Wilkowyja	Ogrodzenie ogrodu plebańskiego	k. XIX w.	ul. Zbigniewa Gorzeńskiego	Zespół kościoła par. p.w. św. Wojciecha
Wilkowyja	Budynek gospodarczy	pocz. XX w.	ul. Powstańców Wielkopolskich 60	Zespół oberży w Wilkowyi
Wilkowyja	Oberża, ob. dom i sklep	1910 r.	ul. Powstańców Wielkopolskich 60	Zespół oberży w Wilkowyi
Wilkowyja	Budynek gospodarczy	k. XIX w.	ul. Powstańców Wielkopolskich 53	
Wilkowyja	Dom	1928 r.	ul. Jarosława Iwaszkiewicza 7	
Wilkowyja	Dom	k. XIX w.	ul. Piaskowa 14	
Wilkowyja	Dom	k. XIX w.	ul. Piaskowa 21	
Wilkowyja	Dom	1 ćw. XX w.	ul. Powstańców Wielkopolskich 55	
Wilkowyja	Dom	k. XIX w.	ul. Powstańców Wielkopolskich 67	



Fundusze Europejskie  
Pomoc Techniczna



Rzeczpospolita  
Polska

Unia Europejska  
Fundusz Spójności



Wilkowya	Dom	4 ćw. XIX w.	ul. Powstańców Wielkopolskich 69	
Wilkowya	Dom	1 ćw. XX w.	ul. Powstańców Wielkopolskich 7	
Wilkowya	Dom	k. XIX w., przeb. I. 30. XX w.	ul. Powstańców Wielkopolskich 76	
Wilkowya	Młyn	XIX/XX w.	ul. Lutyńska 5	
Wilkowya	Most	1916 r.		
Wilkowya	Most	1914 r.	ul. Gorzeńskiego	
Witaszyce	Dom	1 ćw. XX w.	ul. Kolejowa 11	Zespół cegielni w Witaszycach
Witaszyce	Dom	1 ćw. XX w.	ul. Kolejowa 12	Zespół cegielni w Witaszycach
Witaszyce	Garaże	1 ćw. XX w.	ul. Kolejowa 10	Zespół cegielni w Witaszycach
Witaszyce	Suszarnie	I. 30. XX w., przeb. I. 90. XX w.	ul. Kolejowa 10	Zespół cegielni w Witaszycach
Witaszyce	Budynek administracyjny	1900 r., 1924 r., 1930 r.	ul. Kolejowa 19	Zespół cukrowni i rafinerii
Witaszyce	Budynek gospodarczy	I. 20. XX w.	ul. Kolejowa 22-22A	Zespół cukrowni i rafinerii
Witaszyce	Budynek gospodarczy	I. 20. XX w.	ul. Kolejowa 23	Zespół cukrowni i rafinerii
Witaszyce	Chlew	1 ćw. XX w.	ul. Kolejowa 26	Zespół cukrowni i rafinerii
Witaszyce	Ciepłarnia	I. 30. XX w.	ul. Kolejowa 20	Zespół cukrowni i rafinerii
Witaszyce	Dom	1900 r.	ul. Kolejowa 21	Zespół cukrowni i rafinerii
Witaszyce	Dom	1926 r.	ul. Kolejowa 22-22A	Zespół cukrowni i rafinerii
Witaszyce	Dom	1930 r.	ul. Kolejowa 23	Zespół cukrowni i rafinerii
Witaszyce	Dom	I. 30. XX w.	ul. Kolejowa 25	Zespół cukrowni i rafinerii
Witaszyce	Dom	1909 r., 1926 r.	ul. Kolejowa 26	Zespół cukrowni i rafinerii
Witaszyce	Kasyno, ob. dom	1900 r., przeb. 1923 r.	ul. Kolejowa 24	Zespół cukrowni i rafinerii
Witaszyce	Komin	1 ćw. XX w.	ul. Kolejowa 19	Zespół cukrowni i rafinerii
Witaszyce	Lodownia	ok. 1900 r.	ul. Kolejowa 20	Zespół cukrowni i rafinerii
Witaszyce	Magazyn	I. 20. XX w.	ul. Kolejowa 20	Zespół cukrowni i rafinerii
Witaszyce	Magazyn cukru	ok. 1930 r.	ul. Kolejowa 19	Zespół cukrowni i rafinerii
Witaszyce	Ogrodzenie	I. 30. XX w.	ul. Kolejowa	Zespół cukrowni i rafinerii
Witaszyce	Ogrodzenie z bramą	I. 20. XX w.	ul. Kolejowa	Zespół cukrowni i rafinerii
Witaszyce	Willi dyrektora, ob. dom	1900 r., 1927 r.	ul. Kolejowa 20	Zespół cukrowni i rafinerii
Witaszyce	Budynek gospodarczy	I. 20. XX w.	ul. Kolejowa 35	Zespół domu w Witaszycach
Witaszyce	Dom	I. 20. XX w.	ul. Kolejowa 35	Zespół domu w Witaszycach
Witaszyce	Ogrodzenie	I. 20. XX w.	ul. Kolejowa	Zespół domu w Witaszycach
Witaszyce	Budynek gospodarczy	pocz. XX w.	ul. Kolejowa 15	Zespół dworca kolejowego w Witaszycach
Witaszyce	Dom	pocz. XX w.	ul. Kolejowa 13	Zespół dworca kolejowego w Witaszycach
Witaszyce	Dom	pocz. XX w.	ul. Kolejowa 15	Zespół dworca kolejowego w Witaszycach
Witaszyce	Dom	pocz. XX w.	ul. Kolejowa 16	Zespół dworca kolejowego w Witaszycach
Witaszyce	Dworzec kolejowy	pocz. XX w.	ul. Kolejowa	Zespół dworca kolejowego w Witaszycach
Witaszyce	Szalety	pocz. XX w.	ul. Kolejowa	Zespół dworca kolejowego w Witaszycach
Witaszyce	Budynek gospodarczy	k. XIX w.	ul. Kolejowa 2	Zespół karczmy w Witaszycach
Witaszyce	Dom	k. XIX w.	ul. Kolejowa 2	Zespół karczmy w Witaszycach
Witaszyce	Dom	pocz. XX w.	ul. Zakrzewska 1	Zespół kolejki wąskotorowej



**Fundusze Europejskie**  
Pomoc Techniczna



**Rzeczpospolita Polska**

**Unia Europejska**  
Fundusz Spójności



Witaszyce	Lokomotywnia i warsztaty naprawcze	pocz. XX w.	ul. Ceglana 10	Zespół kolejki wąskotorowej
Witaszyce	Dzwonnica	XVIII/XIX w.	ul. Kolejowa	Zespół kościoła fil. p.w. św. Trójcy w Witaszycach
Witaszyce	Ogrodzenie z bramą	ok. 1808 r.	ul. Kolejowa	Zespół kościoła fil. p.w. św. Trójcy w Witaszycach
Witaszyce	Obora	k. XIX w.	ul. Stawna 2	Zespół kościoła par. p.w. Wniebowzięcia Najświętszej Maryi Panny w Witaszycach
Witaszyce	Plebania	2 poł. XIX w.	ul. Stawna 2	Zespół kościoła par. p.w. Wniebowzięcia Najświętszej Maryi Panny w Witaszycach
Witaszyce	Stodoła	k. XIX w.	ul. Stawna 2 2	Zespół kościoła par. p.w. Wniebowzięcia Najświętszej Maryi Panny w Witaszycach
Witaszyce	Brama wjazdowa do dworu	4 ćw. XIX w.	ul. Słupska	Zespół pałacowo-folwarczny w Witaszycach
Witaszyce	Budynek gospodarczy	I ćw. XX w.	ul. Aleja Wolności 36	Zespół pałacowo-folwarczny w Witaszycach
Witaszyce	Budynek gospodarczy	1 ćw. XX w.	ul. Aleja Wolności 39	Zespół pałacowo-folwarczny w Witaszycach
Witaszyce	Ciepłarnia	I ćw. XX w.		Zespół pałacowo-folwarczny w Witaszycach
Witaszyce	Dom ogrodnika	pocz. XX w.	ul. Kolejowa 1	Zespół pałacowo-folwarczny w Witaszycach
Witaszyce	Dom rybaka	I ćw. XX w.	ul. Stawna 1	Zespół pałacowo-folwarczny w Witaszycach
Witaszyce	Dom, tzw. Poczta	p. XX w.	ul. Aleja Wolności 39	Zespół pałacowo-folwarczny w Witaszycach
Witaszyce	Obora	1 ćw. XX w.		Zespół pałacowo-folwarczny w Witaszycach
Witaszyce	Ogrodzenie parku z dwoma bramami	k. XIX w.	ul. Aleja Wolności	Zespół pałacowo-folwarczny w Witaszycach
Witaszyce	Ogrodzenie warzywniaka	k. XIX w.	ul. Aleja Wolności	Zespół pałacowo-folwarczny w Witaszycach
Witaszyce	Piwnica	1 ćw. XX w.	ul. Aleja Wolności 39	Zespół pałacowo-folwarczny w Witaszycach
Witaszyce	Rządcówka	p. XX w.	ul. Aleja Wolności 36	Zespół pałacowo-folwarczny w Witaszycach
Witaszyce	Spichlerz	IV ćw. XIX w.		Zespół pałacowo-folwarczny w Witaszycach
Witaszyce	Stajnia, ob. Sklep	p. XX w.	al. Wolności 37	Zespół pałacowo-folwarczny w Witaszycach
Witaszyce	Wozownia, ob. dom	p. XX w.	ul. Aleja Wolności 37	Zespół pałacowo-folwarczny w Witaszycach
Witaszyce	Budynek gospodarczy	pocz. XX w.	ul. Szkolna 1	Zespół szkoły w Witaszycach
Witaszyce	Szkoła, ob. dom	pocz. XX w.	ul. Szkolna 1	Zespół szkoły w Witaszycach
Witaszyce	Altana	ok. 1913 r.	ul. Aleja Wolności 36	Zespół zajazdu w Witaszycach
Witaszyce	Dom	pocz. XX w.	ul. Aleja Wolności 36	Zespół zajazdu w Witaszycach
Witaszyce	Zajazd, ob. Restauracja	1913 r.	ul. Aleja Wolności 36	Zespół zajazdu w Witaszycach
Witaszyce	Dom	k. XIX w.	ul. Aleja Wolności 18	
Witaszyce	Dom	1929 r.	ul. Aleja Wolności 25	
Witaszyce	Dom	1926 r.	ul. Aleja Wolności 28	



Fundusze Europejskie  
Pomoc Techniczna



Rzeczpospolita  
Polska

Unia Europejska  
Fundusz Spójności



Witaszyce	Dom	4. ćw. XIX w.	ul. Aleja Wolności 45	
Witaszyce	Dom	I. 20. XX w.	ul. Kolejowa 7	
Witaszyce	Dom	I. 20. XX w.	ul. Kolejowa 8	
Witaszyce	Dom	I. 20. XX w.	ul. Kolejowa 9	
Witaszyce	Dom	I. 20. XX w.	ul. Piaskowa 1	
Witaszyce	Dom	1934 r.	ul. Roszarnicza 16	
Witaszyce	Dom	I. 20. XX w.	ul. Stawna 22	
Witaszyce	Dom	1935 r.	ul. Szkolna 12	
Witaszyce	Dom	I. 30. XX w.	ul. Szkolna 5	
Witaszyce	Dom	I. 20. XX w.	ul. Szkolna 8	
Witaszyce	Dom	1934 r.	ul. Szkolna 9	
Witaszyczki	Budynek kolejowy	po 1900 r.	44	
Zakrzew	Brama główna	k. XIX w.		Zespół pałacowo-folwarczny w Zakrzewie
Zakrzew	Chlewnia	k. XIX w.		Zespół pałacowo-folwarczny w Zakrzewie
Zakrzew	Czworak	1 ćw. XX w.	39	Zespół pałacowo-folwarczny w Zakrzewie
Zakrzew	Czworak	1913 r.	48	Zespół pałacowo-folwarczny w Zakrzewie
Zakrzew	Gorzelnia	4 ćw. XIX w.		Zespół pałacowo-folwarczny w Zakrzewie
Zakrzew	Obora	4 ćw. XIX w.		Zespół pałacowo-folwarczny w Zakrzewie
Zakrzew	Rządcówka	k. XIX w.	50	Zespół pałacowo-folwarczny w Zakrzewie

#### Cmentarze ujęte w gminnej i wojewódzkiej ewidencji zabytków

Miejscowość	Obiekt	Czas pow.	Adres	Zespół
Cielcza	Cmentarz rzymskokat.	ok. 1910 r.	ul. Cmentarna	
Cielcza	Cmentarz żydowski (miejsce pocmentarne)	XVII w. (?)	ul. Poznańska	
Golina	Cmentarz przykościelny rzymskokat. W zespole kościoła par. P.w. Św. Andrzeja apostoła	2. poł. XVII w.	ul. Księdza Szczepana Toboły	Zespół kościoła par. p.w. św. Andrzeja Apostoła
Golina	Cmentarz rzymskokat.	pocz. XX w.	ul. Wolności	
Jarocin	Cmentarz rzymskokat.	1820 r.	ul. Aleja Niepodległości	Zespół cmentarza rzymskokat. w Jarocinie
Mieszków	Cmentarz przykościelny w zespole kościoła par. P.w. Św. Wawrzyńca	3. ćw. XVII w.	ul. Dworcowa	Zespół kościoła par. p.w. św. Wawrzyńca w Mieszkowie
Mieszków	Cmentarz rzymskokat.	1. poł. XIX w.	ul. Poznańska	
Potarzyca	Cmentarz rzymskokat.	poł. XIX w.	ul. Siedleńska	
Radlin	Cmentarz przykościelny rzymskokat.	pocz. XVI w.		Zespół kościoła par. p.w. św. Walentego w Radlinie
Siedlemin	Cmentarz rzymskokat.	poł. XIX w.	ul. Główna	
Wilczyniec	Cmentarz ewangelicki	3. ćw. XIX w.		
Wilkowyja	Cmentarz rzymskokat.	ok. 1855 r.	ul. Piaskowa	Zespół cmentarza rzymskokat. w Wilkowyi



Fundusze Europejskie  
Pomoc Techniczna



Rzeczpospolita  
Polska

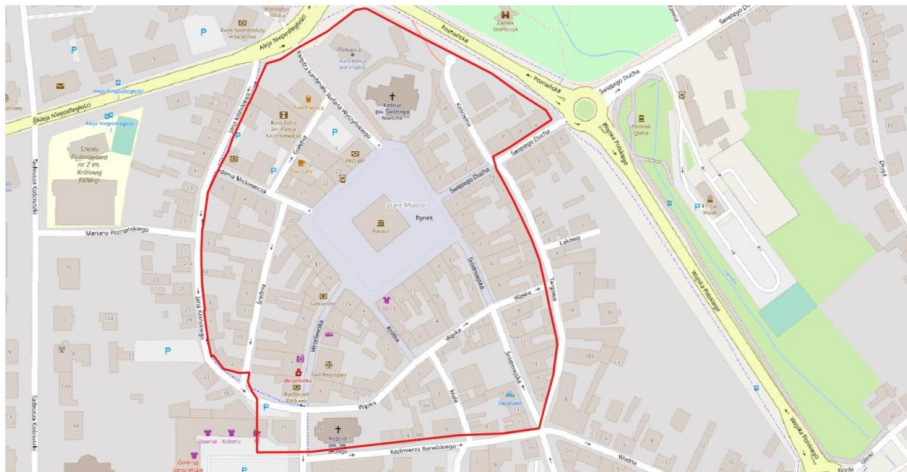
Unia Europejska  
Fundusz Spójności



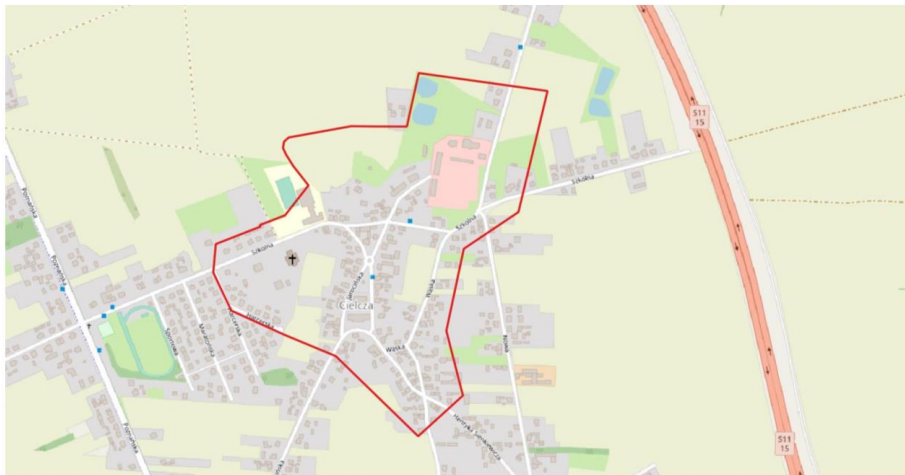
Witaszyce	Cmentarz przykościelny rzymskokat. (miejsce pocmentarne)	XVIII w.	ul. Kolejowa	Zespół kościoła fil. p.w. św. Trójcy w Witaszycach
Witaszyce	Cmentarz rzymskokat.	3. ćw. XX w.	ul. Cmentarna	
Witaszyce	Cmentarz rzymskokat.	1. poł. XIX w.	ul. Kolejowa	

#### e) Strefy ochrony konserwatorskiej ustanowione w aktach prawa miejscowego Gminy Jarocin

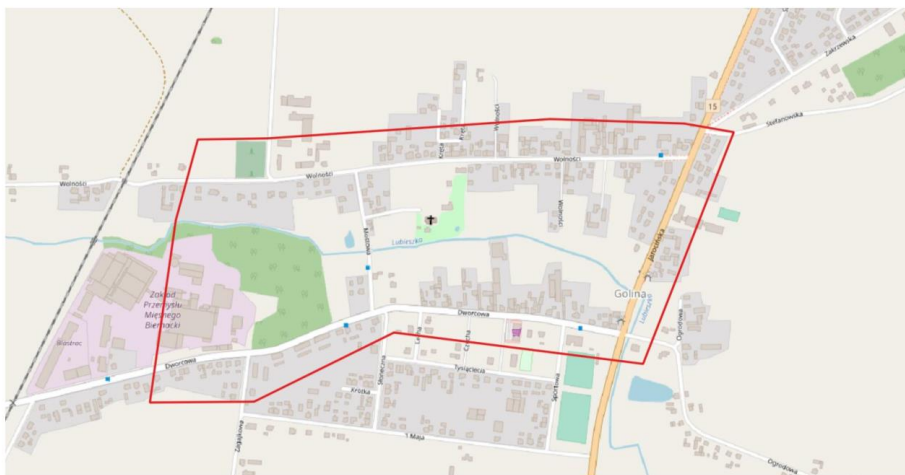
Miejscowość	Obiekt	Czas pow.	Forma ochrony
Jarocin	Układ urbanistyczny	1257 r. - k. XIX w.	wpis do rejestru zabytków - 676/A z 1993-06-15; brak numeru z 1998-04-29
Cielcza	Układ ruralistyczny	XIII - XIX w.	
Golina	Układ ruralistyczny	1 ćw. XIV w. - XIX w.	
Mieszków	Układ urbanistyczny	XVIII w.	
Potarzyca	Układ ruralistyczny	XIV - XIX w.	
Radlin	Układ ruralistyczny	k. XIII - XIX w.	
Roszków	Układ ruralistyczny	XVI - XIX w.	
Siedlemin	Układ ruralistyczny	XIII - XIX w.	
Wikowya	Układ ruralistyczny	XIV - XIX w.	
Witaszyce	Układ ruralistyczny	poł. XIII - XIX w.	



Rysunek 118 Aktualny zasięg strefy ochrony urbanistycznej Jarocina (źródło: Urząd Gminy Jarocin; OpenStreetMap).

Rzeczpospolita  
PolskaUnia Europejska  
Fundusz Spójności

Rysunek 119 Aktualny zasięg strefy ochrony ruralistycznej Cielczy (źródło: Urząd Gminy Jarocin; OpenStreetMap).



Rysunek 120 Aktualny zasięg strefy ochrony ruralistycznej Goliny (źródło: Urząd Gminy Jarocin; OpenStreetMap).

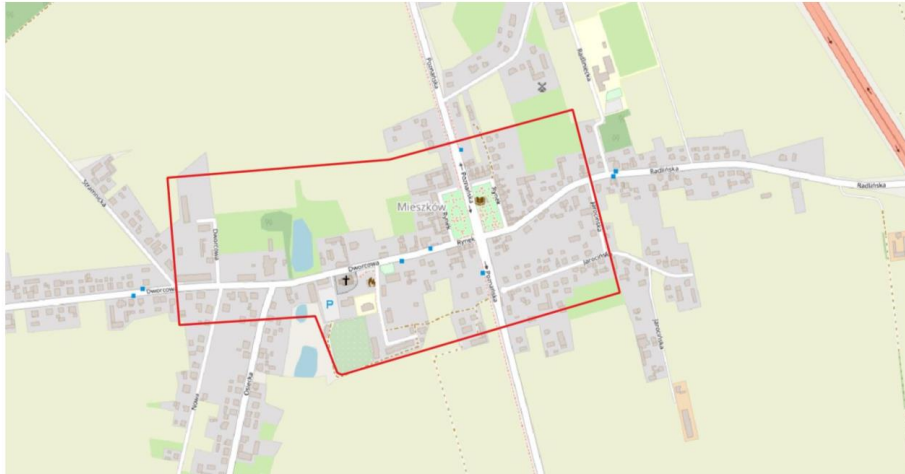


Fundusze Europejskie  
Pomoc Techniczna

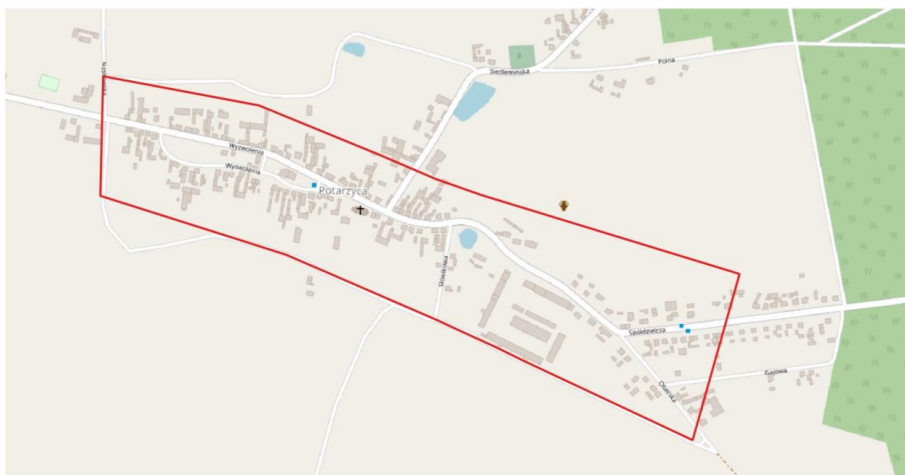


Rzeczpospolita  
Polska

Unia Europejska  
Fundusz Spójności



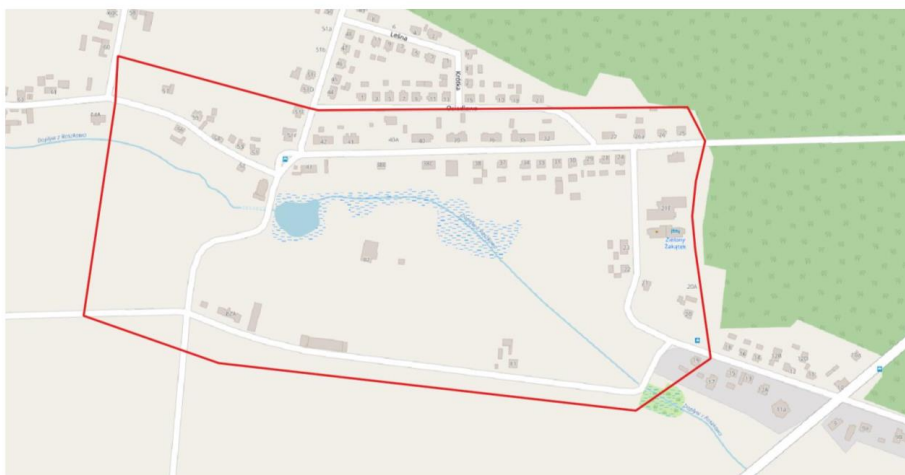
Rysunek 121 Aktualny zasięg strefy ochrony urbanistycznej Mieszkowa (źródło: Urząd Gminy Jarocin; OpenStreetMap).



Rysunek 122 Aktualny zasięg strefy ochrony ruralistycznej Potarzyca (źródło: Urząd Gminy Jarocin; OpenStreetMap).



Rysunek 123 Aktualny zasięg strefy ochrony ruralistycznej Radlina (źródło: Urząd Gminy Jarocin; OpenStreetMap).



Rysunek 124 Aktualny zasięg strefy ochrony ruralistycznej Roszkowa (źródło: Urząd Gminy Jarocin; OpenStreetMap).

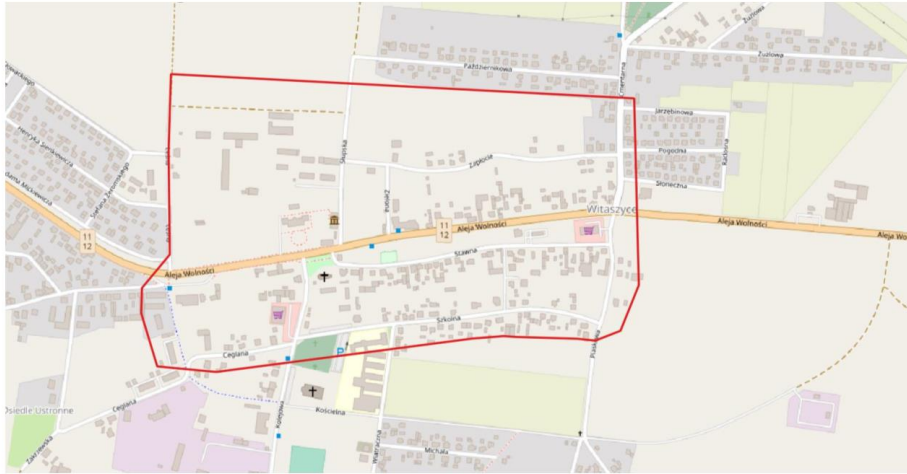


Rzeczpospolita  
PolskaUnia Europejska  
Fundusz Spójności

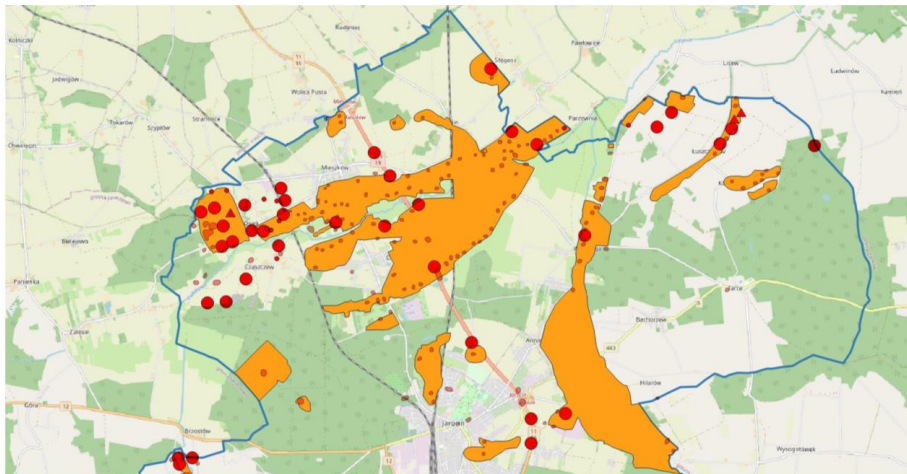
Rysunek 125 Aktualny zasięg strefy ochrony ruralistycznej Siedlemina (źródło: Urząd Gminy Jarocin; OpenStreetMap).



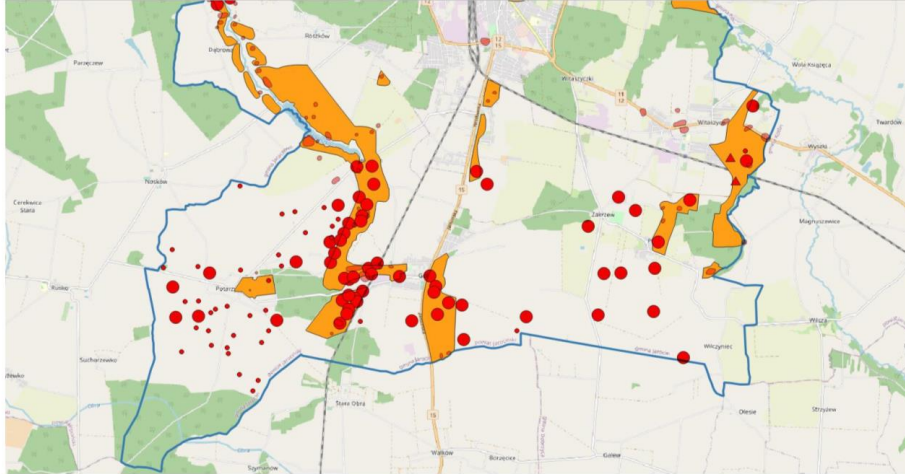
Rysunek 126 Aktualny zasięg strefy ochrony ruralistycznej Wilkowyi (źródło: Urząd Gminy Jarocin; OpenStreetMap).

Rzeczpospolita  
PolskaUnia Europejska  
Fundusz Spójności

Rysunek 127 Aktualny zasięg strefy ochrony ruralistycznej Witaszyc (źródło: Urząd Gminy Jarocin; OpenStreetMap).



Rysunek 128 Aktualne strefy ochrony zabytków archeologicznych wraz z naniesionym położeniem zabytków archeologicznych według gminnej ewidencji, część północna (źródło: Urząd Gminy Jarocin; OpenStreetMap).



Rysunek 129 Aktualne strefy ochrony zabytków archeologicznych wraz z naniesionym położeniem zabytków archeologicznych według gminnej ewidencji, część południowa (źródło: Urząd Gminy Jarocin; OpenStreetMap).

**f) Obiekty historyczne o wyróżniającej się wartości zabytkowej nie objęte ochroną prawną**

Miejscowość	Obiekt	Czas pow.	Adres	Zespół
Annapol	Dom	pocz. XX w.	ul. Jarocińska 24	
Annapol	Kapliczka	I. 20. XX w.	ul. Leśna	
Bachorzew	Budynek gospodarczy	1 ćw. XX w.	ul. Szkolna 40	
Bachorzew	Dom	1 ćw. XX w.	ul. Szkolna 2	
Bachorzew	Dom	1932	ul. Szkolna 25	
Bachorzew	Dom	1 ćw. XX w.	ul. Szkolna 34	
Bachorzew	Dom	1938 r.	ul. Szkolna 40	
Bachorzew	Kapliczka MB	I. 30. XX w.	ul. Szkolna	
Cielcza	Dom	I. 20. XX w.	ul. Cmentarna 1	
Cielcza	Dom	I. 30. XX w.	ul. Cmentarna 10	
Cielcza	Dom	I. 10. XX w.	ul. Jarocińska 23	
Cielcza	Dom	1 ćw. XX w.	ul. Jarocińska 30	
Cielcza	Dom	I. 30. XX w.	ul. Poznańska 2	
Cielcza	Dom	pocz. XX w.	ul. Sienkiewicza 28	
Cielcza	Dom	I. 10. XX w.	ul. Sienkiewicza 38	
Cielcza	Dom	I. 30. XX w.	ul. Sienkiewicza 46	
Cielcza	Dom, ob. Sklep	pocz. XX w.	ul. Sienkiewicza 31	
Ciświca	Kapliczka	I. 20. XX w.		
Golina	Dom	pocz. XX w.	ul. Jarocińska 30	
Golina	Dom	1 ćw. XX w.	ul. Jarocińska 31	
Golina	Dom	pocz. XX w.	ul. Wolności 40	
Golina	Kapliczka	k. XIX w., przeb. 1948 r.	ul. Wolności	
Golina	Kolumna z figurą św. Wawrzyńca	k. XIX w.	ul. Dworcowa	



Fundusze Europejskie  
Pomoc Techniczna



Rzeczpospolita  
Polska

Unia Europejska  
Fundusz Spójności



Jarocin	Budynek gospodarczy	I. 20. XX w.	ul. Wojska Polskiego 100	Zespół domu w Jarocinie IX
Jarocin	Dom	XIX/XX w.	ul. Wojska Polskiego 100	Zespół domu w Jarocinie IX
Jarocin	Dom	1900 r.	ul. Poznańska 12	Zespół domu w Jarocinie VII
Jarocin	Stajnia	k. XIX w.	ul. Poznańska 12	Zespół domu w Jarocinie VII
Jarocin	Budynek gospodarczy	I. 20. XX w.	ul. Torowa 2	Zespół domu w Jarocinie VIII
Jarocin	Dom	I. 20. XX w.	ul. Torowa 2	Zespół domu w Jarocinie VIII
Jarocin	Budynek gospodarczy	pocz. XX w.	ul. Wrocławska 196	Zespół domu w Jarocinie X
Jarocin	Dom	1 ćw. XX w.	ul. Wrocławska 196	Zespół domu w Jarocinie X
Jarocin	Warsztaty kolejowe, ob. dom	1900 r.	ul. Nowa 1	Zespół Dworca Kolejowego
Jarocin	Figura św. Wawrzyńca	1744 r.	ul. Księdza Kardynała Stefana Wyszyńskiego 3	Zespół kościoła par. p.w. św. Marcina w Jarocinie
Jarocin	Dom	1900 r.	ul. Aleja Niepodległości 16	
Jarocin	Dom	1900 r.	ul. Aleja Niepodległości 18	
Jarocin	Dom	k. XIX w.	ul. Dtuga 27	
Jarocin	Dom	pocz. XX w.	ul. Hallera 3	
Jarocin	Dom	k. XIX w.	ul. Parkowa 6	
Jarocin	Dom	k. XIX w.	ul. Poznańska 18	
Jarocin	Dom	I. 30. XX w.	ul. Poznańska 53	
Jarocin	Dom	1918 r.	ul. Rynek 23	
Jarocin	Dom	I. 30. XX w.	ul. Staszica 12	
Jarocin	Dom	1931 r.	ul. Staszica 28	
Jarocin	Dom	I. 20. XX w.	ul. Stefana Batorego 6	
Jarocin	Dom	1926 r.	ul. Stefana Batorego 7, 9	
Jarocin	Dom	k. XIX w.	ul. Wodna 10 10	
Jarocin	Dom	pocz. XX w.	ul. Wodna 32	
Jarocin	Dom	k. XIX w.	ul. Wojska Polskiego 74	
Jarocin	Dom	I. 30. XX w.	ul. Wojska Polskiego 80	
Jarocin	Dom	pocz. XX w.	ul. Wrocławska 107	
Jarocin	Dom	1909 r.	ul. Wrocławska 109	
Jarocin	Dom	pocz. XX w.	ul. Wrocławska 111	
Jarocin	Dom	1928 r.	ul. Wrocławska 113	
Jarocin	Dom	1936 r.	ul. Wrocławska 118	
Jarocin	Dom	I. 20. XX w.	ul. Wrocławska 120	
Jarocin	Dom	1 ćw. XX w.	ul. Wrocławska 125	
Jarocin	Dom	pocz. XX w.	ul. Wrocławska 127	
Jarocin	Dom	1904 r.	ul. Wrocławska 140	
Jarocin	Dom	pocz. XX w.	ul. Wrocławska 172	
Jarocin	Dom	1900 r.	ul. Wrocławska 174	
Jarocin	Dom	pocz. XX w.	ul. Wrocławska 176	
Jarocin	Dom	I. 30. XX w.	ul. Wrocławska 195	
Jarocin	Dom	I. 10. XX w.	ul. Wrocławska 28	
Jarocin	Dom	k. XIX w.	ul. Wrocławska 30	
Jarocin	Dom	pocz. XX w.	ul. Wrocławska 33	



**Fundusze Europejskie**  
Pomoc Techniczna



**Rzeczpospolita Polska**

**Unia Europejska**  
Fundusz Spójności



Jarocin	Dom	1900 r.	ul. Wrocławska 44	
Jarocin	Dom	I. 20. XX w.	ul. Wrocławska 65	
Jarocin	Dom	I. 30. XX w.	ul. Wrocławska 95	
Jarocin	Dom	1931 r.	ul. Żerkowska 1	
Jarocin	Dom	1904 r.	ul. Żerkowska 60	
Jarocin	Kapliczka z figurą św. Benona	k. XIX w.	ul. Oplotki	
Jarocin	Karczma, ob. dom	I. 90. XIX w.	ul. Wrocławska 22	
Jarocin	Kolumna z figurą MB	1 ćw. XX w.	ul. Wrocławska	
Kadziak	Kapliczka	1945 r.		
Kąty	Kapliczka	1 ćw. XX w.	13	
Łuszczanów	Kapliczka z figurą MB	I. 30. XX w.		
Łuszczanów	Kapliczka z figurą św. Wawrzyńca	4 ćw. XIX w.		
Mieszków	Dom	pocz. XX w.	ul. Jarocińska 16	
Mieszków	Dom	k. XIX w.	ul. Jarocińska 18	
Mieszków	Dom	pocz. XX w.	ul. Rynek 12	
Mieszków	Dom	1 ćw. XX w.	ul. Rynek 22	
Mieszków	Dom	pocz. XX w.	ul. Rynek 23	
Mieszków	Dom	1 ćw. XX w.	ul. Rynek 24	
Mieszków	Dom	k. XIX w.	ul. Rynek 38	
Mieszków	Don	pocz. XX w.	ul. Radlińska 1	
Mieszków	Dwojak	k. XIX w.	ul. Dworcowa 2 i 3	
Mieszków	Kapliczka	k. XIX w.	ul. Radlińska	
Mieszków	Kolumna z figurą Chrystusa	k. XIX w.	ul. Rynek	
Osiek	Dom	1 ćw. XX w.	4	
Potarzyca	Budynek gospodarczy	4 ćw. XIX w.	ul. Wyzwolenia 41	
Potarzyca	Dom	pocz. XX w.	ul. Wyzwolenia 30	
Potarzyca	Dom	pocz. XX w.	ul. Wyzwolenia 35	
Potarzyca	Dom	pocz. XX w.	ul. Wyzwolenia 39-39	
Potarzyca	Dom	4 ćw. XIX w.	ul. Wyzwolenia 41	
Potarzyca	Dom	pocz. XX w.	ul. Wyzwolenia 46	
Potarzyca	Dom	pocz. XX w.	ul. Wyzwolenia 56	
Potarzyca	Kapliczka	k. XIX w.	ul. Wyzwolenia	
Prusy	Dom	k. XIX w.	35	
Prusy	Dom	I. 30. XX w.	36	
Prusy	Dom	1 ćw. XX w.	41	
Prusy	Dom	1 ćw. XX w.	42	
Prusy	Kapliczka MB królowej korony polskiej	k. XIX w.		
Radlin	Dom	1 ćw. XX w.	42	
Radlin	Most kolejowy	1875 r.		
Roszków	Budynek gospodarczy	I. 20. XX w.	43	
Siedlemin	Dom	pocz. XX w.	ul. Główna 18	
Siedlemin	Dom	1 ćw. XX w.	ul. Główna 2	
Siedlemin	Dom	1926 r.	ul. Główna 21	
Siedlemin	Dom	1 ćw. XX w.	ul. Główna 4	
Siedlemin	Kapliczka	I. 30. XX w.	ul. Potarzycka	
Siedlemin	Kolumna z figurą MB	pocz. XX w.		
Siedlemin	Kolumna z figurą MB	k. XIX w.	ul. Potarzycka	
Słowików	Kolumna z figurą MB	pocz. XX w.		
Stefanów	Ogrodzenie parku	pocz. XX w.		



**Fundusze Europejskie**  
Pomoc Techniczna



**Rzeczpospolita  
Polska**

**Unia Europejska**  
Fundusz Spójności



Tarce	Budynek gospodarczy	1 ćw. XX w.	7	
Wilczyniec	Dom	4 ćw. XIX w.	3	
Wilczyniec	Dom	1 ćw. XX w.	9	
Wilczyniec	Stodoła	XIX/XX w.		
Wilkowya	Budynek gospodarczy	1 ćw. XX w.	ul. Powstańców Wielkopolskich 44	Zespół domu w Wilkowya III
Wilkowya	Dom	I. 30. XX w.	ul. Powstańców Wielkopolskich 44	Zespół domu w Wilkowya III
Wilkowya	Budynek gospodarczy	pocz. XX w.	ul. Powstańców Wielkopolskich 97	Zespół domu w Wilkowya IV
Wilkowya	Dom	4 ćw. XIX w.	ul. Powstańców Wielkopolskich 97	Zespół domu w Wilkowya IV
Wilkowya	Dom	pocz. XX w.	ul. GORZEŃSKIEGO 10	
Wilkowya	Dom	pocz. XX w.	ul. Gorzeńskiego 14	
Wilkowya	Dom	I. 20. XX w.	ul. Gorzeńskiego 3	
Wilkowya	Dom	pocz. XX w.	ul. Gorzeńskiego 8	
Wilkowya	Dom	1 ćw. XX w.	ul. Łąkowa 11	
Wilkowya	Dom	1 ćw. XX w.	ul. Powstańców Wielkopolskich 26	
Wilkowya	Dom	1 ćw. XX w.	ul. Powstańców Wielkopolskich 30	
Wilkowya	Dom	1 ćw. XX w.	ul. Powstańców Wielkopolskich 34	
Wilkowya	Dom	k. XIX w.	ul. Powstańców Wielkopolskich 51	
Wilkowya	Dom	1 ćw. XX w.	ul. Powstańców Wielkopolskich 54	
Wilkowya	Dom	pocz. XX w.	ul. Powstańców Wielkopolskich 56	
Wilkowya	Dom	k. XIX w.	ul. Powstańców Wielkopolskich 59	
Wilkowya	Dom	1 ćw. XX w.	ul. Powstańców Wielkopolskich 72	
Wilkowya	Dom	1 ćw. XX w.	ul. Powstańców Wielkopolskich 73	
Wilkowya	Dom	1935 r.	ul. Powstańców Wielkopolskich 87	
Wilkowya	Kapliczka z figurą św. Piotra	k. XIX w.	ul. Powstańców Wielkopolskich	
Witaszyce	Budynek gospodarczy	k. XIX w.	ul. Aleja Wolności 46	
Witaszyce	Budynek gospodarczy	k. XIX w.	ul. Stawna 16	
Witaszyce	Dom	k. XIX w.	ul. Aleja Wolności 17	
Witaszyce	Dom	k. XIX w.	ul. Aleja Wolności 40	
Witaszyce	Dom	1904 r.	ul. Aleja Wolności 41	
Witaszyce	Dom	I. 30. XX w.	ul. Aleja Wolności 55	
Witaszyce	Dom	k. XIX w.	ul. Ceglana 9	
Witaszyce	Dom	I. 30. XX w.	ul. Roszamicza 10	
Witaszyce	Dom	I. 30. XX w.	ul. Roszamicza 21	
Witaszyce	Dom	pocz. XX w.	ul. Roszamicza 3	
Witaszyce	Dom	1 ćw. XX w.	ul. Stawna 13	
Witaszyce	Dom	k. XIX w.	ul. Stawna 3	



**Fundusze Europejskie**  
Pomoc Techniczna



**Rzeczpospolita  
Polska**

**Unia Europejska**  
Fundusz Spójności



Witaszyce	Dom	1 ćw. XX w.	ul. Stawna 6	
Witaszyce	Dom	1898 r.	ul. Stawna 7	
Witaszyce	Dom	I. 20. XX w.	ul. Szkolna 11	
Witaszyce	Kolumna z figurą MB	1 ćw. XX w.	ul. Aleja Wolności	
Witaszyczki	Dom	4 ćw. XIX w.	ul. Aleja Wolności 61	



Fundusze Europejskie  
Pomoc Techniczna



Rzeczpospolita  
Polska

Unia Europejska  
Fundusz Spójności



#### 4. Inwentaryzacja zasobów krajobrazu kulturowego ze szczególnym uwzględnieniem komponentów przyrodniczych

Miejscowość	Obiekt	Czas pow.	Adres	Zespół	Forma ochrony
Cielcza	Park (pozostałość)	k. XIX w.	ul. Henryka Sienkiewicza	Zespół folwarczny w Cielczy	
Dąbrowa	Park z sadem	2. poł. XIX w.		Zespół folwarczny w Dąbrowie	
Golina	Park ze sztuczną wyspą i fosą	k. XVIII w.	ul. Dworcowa	Zespół dworsko-folwarczny w Golinie	wpis do rejestru zabytków - 250/Wlkp/A z 2005-10-10
Hilarów	Park krajobrazowy	4. ćw. XIX w.		Zespół folwarczny w Hilarowie	
Jarocin	Park	4. ćw. XIX w.	ul. Leszczyce	Zespół folwarczny "Leszczyce"	
Jarocin	Park	1840 - 1850 r., przek. poł. XIX w.	ul. Park	Zespół pałacowo-parkowy Radolińskich	wpis do rejestru zabytków - 1504/A z 1974-03-28; 439/Wlkp/A z 2006-12-20
Mieszków	Park (pozostałość)	2. poł. XVIII w., k. XIX w.	ul. Dworcowa	Zespół dworski w Mieszkowie	
Potarzyca	Park krajobrazowy	poł. XIX w.	ul. Spółdzielcza	Zespół dworsko-folwarczny w Potarzycy	
Radlin	Ogród plebański	pocz. XX w.		Zespół kościoła par. p.w. św. Walentego w Radlinie	
Roszków	Park krajobrazowy	k. XIX w.		Zespół dworsko-folwarczny w Roszkowie	
Siedlemin	Park krajobrazowy	1. poł. XIX w.	ul. Potarzycka	Zespół dworsko-folwarczny w Siedleminie	wpis do rejestru zabytków - 876/Wlkp/A z 2012-12-10
Stefanów	Park (pozostałość)	4. ćw. XIX w.		Zespół folwarczny w Stefanowie	
Tarce	Park	1. poł. XIX w.		Zespół pałacowo-folwarczny w Tarcach	wpis do rejestru zabytków - 1390/A z 1973-02-24
Wilkowyja	Park	pocz. XX w.	ul. Polna	Zespół folwarczny w Wilkowyi (pozostałości)	
Wilkowyja	Ogród plebański	2. poł. XIX w.	ul. Zbigniewa Gorzeńskiego	Zespół kościoła par. p.w. św. Wojciecha	wpis do rejestru zabytków - 529/Wlkp/A z 2007-08-06
Witaszyce	Park i ogród	I. 20. XX w.	ul. Kolejowa	Zespół cukrowni i rafinerii	Miejscowy Plan Zagospodarowania Przestrzennego - uchwała nr XLII/438/2001 Rady Miejskiej w Jarocinie z dnia 31 sierpnia 2001 r. (wieś Witaszyce)





Fundusze Europejskie  
Pomoc Techniczna



Rzeczpospolita  
Polska

Unia Europejska  
Fundusz Spójności



Witaszycy	Park krajobrazowy	pocz. XIX w.	ul. Aleja Wolności	Zespół pałacowo-folwarczny w Witaszycach	wpis do rejestru zabytków - 1635/A z 1974-11-11; 474/Wkp/A z 2007-03-07
Zakrzew	Park	2. poł. XIX w.		Zespół pałacowo-folwarczny w Zakrzewie	wpis do rejestru zabytków - 713/A z 1995-11-23

#### Pomniki przyrody znajdujące się na terenie Gminy Jarocin

Identyfikator	Typ	Podtyp	Obiekt	Nazwa	Gatunek
PL.ZIPOP.1393.PP.3006023.10492	jednoobiekowy		drzewo	Piotr Józef	Klon polny - Acer campestre
PL.ZIPOP.1393.PP.3006023.689	wielooobiekowy	grupa drzew	drzewo		Dąb szypułkowy - Quercus robur
PL.ZIPOP.1393.PP.3006023.692	wielooobiekowy	grupa drzew	drzewo		Świerk pospolity - Picea abies
PL.ZIPOP.1393.PP.3006023.10486	jednoobiekowy		drzewo	Andrzej	Kasztanowiec zwyczajny (Kasztanowiec biały) - Aesculus hippocastanum
PL.ZIPOP.1393.PP.3006023.10484	jednoobiekowy		drzewo	Jan Ignacy	Jesion wyniosły - Fraxinus excelsior
PL.ZIPOP.1393.PP.3006023.683	wielooobiekowy	grupa drzew	głaz narzutowy	Kamienie ks. Radolina	brak danych
PL.ZIPOP.1393.PP.3006023.686	jednoobiekowy		drzewo		Lipa drobnolistna - Tilia cordata
PL.ZIPOP.1393.PP.3006023.698	wielooobiekowy	grupa drzew	drzewo		Platan klonolistny - Platanus xacerifolia (Platanus hispanica)
PL.ZIPOP.1393.PP.3006023.10490	jednoobiekowy		drzewo	Joanna	Dąb czerwony - Quercus rubra
PL.ZIPOP.1393.PP.3006023.10493	jednoobiekowy		drzewo	Władysław	Dąb szypułkowy - Quercus robur
PL.ZIPOP.1393.PP.3006023.692	wielooobiekowy	grupa drzew	drzewo		Świerk pospolity - Picea abies
PL.ZIPOP.1393.PP.3006023.698	wielooobiekowy	grupa drzew	drzewo		Platan klonolistny - Platanus xacerifolia (Platanus hispanica)
PL.ZIPOP.1393.PP.3006023.689	wielooobiekowy	grupa drzew	drzewo		Dąb szypułkowy - Quercus robur
PL.ZIPOP.1393.PP.3006023.10481	jednoobiekowy		drzewo	Stanisław Franciszek	Buk pospolity (Buk zwyczajny) - Fagus sylvatica
PL.ZIPOP.1393.PP.3006023.692	wielooobiekowy	grupa drzew	drzewo		Świerk pospolity - Picea abies
PL.ZIPOP.1393.PP.3006023.10483	jednoobiekowy		drzewo	Franciszek	Dąb szypułkowy - Quercus robur
PL.ZIPOP.1393.PP.3006023.689	wielooobiekowy	grupa drzew	drzewo		Dąb szypułkowy - Quercus robur
PL.ZIPOP.1393.PP.3006023.683	wielooobiekowy	grupa drzew	głaz narzutowy	Kamienie ks. Radolina	brak danych
PL.ZIPOP.1393.PP.3006023.689	wielooobiekowy	grupa drzew	drzewo		Dąb szypułkowy - Quercus robur
PL.ZIPOP.1393.PP.3006023.10491	jednoobiekowy		drzewo	Friedrich August	Dąb szypułkowy - Quercus robur
PL.ZIPOP.1393.PP.3006023.695	jednoobiekowy		drzewo		Świerk pospolity - Picea abies
PL.ZIPOP.1393.PP.3006023.10494	jednoobiekowy		drzewo	Hugo	Buk pospolity (Buk zwyczajny) - Fagus sylvatica
PL.ZIPOP.1393.PP.3006023.10488	jednoobiekowy		drzewo	Cecylia	Lipa drobnolistna - Tilia cordata
PL.ZIPOP.1393.PP.3006023.690	jednoobiekowy		drzewo		Dąb szypułkowy - Quercus robur



Fundusze Europejskie  
Pomoc Techniczna



Rzeczpospolita  
Polska

Unia Europejska  
Fundusz Spójności



PL.ZIPOP.1393.PP.3006023.704	jednoobiektowy		drzewo		Platan klonolistny - Platanus xacerifolia (Platanus xhispanica)
PL.ZIPOP.1393.PP.3006023.687	jednoobiektowy		drzewo		Dąb szypułkowy - Quercus robur
PL.ZIPOP.1393.PP.3006023.10485	jednoobiektowy		drzewo	Jan	Dąb szypułkowy - Quercus robur
PL.ZIPOP.1393.PP.3006023.703	jednoobiektowy		drzewo		Jesion wyniosły - Fraxinus excelsior
PL.ZIPOP.1393.PP.3006023.698	wieloobiektowy	grupa drzew	drzewo		Platan klonolistny - Platanus xacerifolia (Platanus xhispanica)
PL.ZIPOP.1393.PP.3006023.707	jednoobiektowy		drzewo		Klon pospolity (Klon zwyczajny) - Acer platanoides
PL.ZIPOP.1393.PP.3006023.10482	jednoobiektowy		drzewo	Stanisław	Dąb szypułkowy - Quercus robur
PL.ZIPOP.1393.PP.3006023.10495	jednoobiektowy		drzewo	Lucy	Platan klonolistny - Platanus xacerifolia (Platanus xhispanica)
PL.ZIPOP.1393.PP.3006023.696	jednoobiektowy		drzewo		brak danych
PL.ZIPOP.1393.PP.3006023.10489	jednoobiektowy		drzewo	Jan Hugo	Dąb szypułkowy - Quercus robur
PL.ZIPOP.1393.PP.3006023.10487	jednoobiektowy		drzewo	Alfred	Buk pospolity (Buk zwyczajny) - Fagus sylvatica
PL.ZIPOP.1393.PP.3006023.709	jednoobiektowy		drzewo		Grab zwyczajny (Grab pospolity) - Carpinus betulus
PL.ZIPOP.1393.PP.3006023.710	jednoobiektowy		drzewo		Milorząg dwukłapowy (Milorząg chiński, Milorząg dwudzielny) - Ginkgo biloba
PL.ZIPOP.1393.PP.3006023.708	jednoobiektowy		drzewo		Klon polny - Acer campestre
PL.ZIPOP.1393.PP.3006023.692	wieloobiektowy	grupa drzew	drzewo		Świerk pospolity - Picea abies
PL.ZIPOP.1393.PP.3006023.693	jednoobiektowy		drzewo		Dąb szypułkowy - Quercus robur
PL.ZIPOP.1393.PP.3006023.697	jednoobiektowy		drzewo		Sosna amerykańska (Wejmutka) - Pinus strobus
PL.ZIPOP.1393.PP.3006023.698	wieloobiektowy	grupa drzew	drzewo		Platan klonolistny - Platanus xacerifolia (Platanus xhispanica)
PL.ZIPOP.1393.PP.3006023.685	jednoobiektowy		drzewo		Lipa drobnolistna - Tilia cordata
PL.ZIPOP.1393.PP.3006023.706	jednoobiektowy		drzewo		Jesion wyniosły - Fraxinus excelsior
PL.ZIPOP.1393.PP.3006023.688	jednoobiektowy		drzewo		Sosna zwyczajna (Sosna pospolita) - Pinus sylvestris
PL.ZIPOP.1393.PP.3006023.694	jednoobiektowy		drzewo		Dąb szypułkowy - Quercus robur

Źródło: <https://www.gov.pl/web/gdos/dostep-do-danych-geoprzestrzennych>



Fundusze Europejskie  
Pomoc Techniczna



Rzeczpospolita  
Polska

Unia Europejska  
Fundusz Spójności



## 5. Inwentaryzacja wybranych zasobów układu kompozycyjno-krajobrazowego

Wybrane elementy kompozycji urbanistycznej miasta Jarocin:

- pozostałości układu miasta lokacyjnego;
- rynek z ratuszem;
- dworzec PKP wraz z okolicami;
- komponowane tereny zieleni:
  - park „Szubianki”;
  - park im. mjr. Zbigniewa hr. Ostroroga-Gorzeńskiego;
  - park Radolińskich z wraz z dworem i pozostałościami zamku „skarbczykiem”;
- Zespół koszar, obecnie 16 Jarociński Batalion Remontu Lotnisk;
- pozostałości układów przestrzennych dawnych założeń folwarcznych:
  - zespół folwarczny "Bogusław”;
  - zespół folwarczny "Leszczyce”;

Wybrane elementy kompozycji ruralistycznej Gminy Jarocin:

- historyczne układy ulic;
- historyczne układy przestrzenne:
  - zespół cukrowni i rafinerii w Witaszycach;
  - zespół gorzelni w Mieszkowie;
  - zespół gorzelni w Radlinie;
  - zespół dworski w Mieszkowie;
  - zespół dworsko-folwarczny w Golinie;
  - zespół dworsko-folwarczny w Potarzycy;
  - zespół dworsko-folwarczny w Roszkowie;
  - zespół dworsko-folwarczny w Siedleminie;
  - zespół folwarczny w Cielczy;
  - zespół folwarczny w Ciświcy;
  - zespół folwarczny w Dąbrowie;
  - zespół folwarczny w Hilarowie;
  - zespół folwarczny w Radlinie;
  - zespół folwarczny w Stefanowie;
  - zespół folwarczny w Wilkowie (pozostałości);



Fundusze Europejskie  
Pomoc Techniczna



Rzeczpospolita  
Polska

Unia Europejska  
Fundusz Spójności



- zespół pałacowo-folwarczny w Tarcach;
- zespół pałacowo-folwarczny w Witaszycach;
- zespół pałacowo-folwarczny w Zakrzewie;
- zespół pałacowy w Radlinie;
- komponowane tereny zieleni:
  - park i ogród w zespole cukrowni i rafinerii w Witaszycach;
  - pozostałości parku w zespole dworskim w Mieszkowie;
  - park ze sztuczną wyspą i fosą w zespole dworsko-folwarcznym w Golinie;
  - park krajobrazowy w zespole dworsko-folwarcznym w Potarzycy;
  - park krajobrazowy w zespole dworsko-folwarcznym w Roszkowie;
  - park krajobrazowy w zespole dworsko-folwarcznym w Siedleminie;
  - pozostałości parku w zespole folwarcznym w Cielczy;
  - park z sadem w zespole folwarcznym w Dąbrowie;
  - park krajobrazowy w zespole folwarcznym w Hilarowie;
  - pozostałości parku w zespole folwarcznym w Stefanowie;
  - pozostałości parku w zespole folwarcznym w Wilkowie;
  - ogród plebański w zespole kościoła par. p.w. Św. Walentego w Radlinie;
  - ogród plebański w zespole kościoła par. p.w. Św. Wojciecha;
  - park w zespole pałacowo-folwarcznym w Tarcach;
  - park krajobrazowy w zespole pałacowo-folwarcznym w Witaszycach;
  - park w zespole pałacowo-folwarcznym w Zakrzewie;

Istotne ciągi i miejsca widokowe na terenie Gminy Jarocin:

- Zalew Roszków wraz z tamą;
- ul. Wrocławska od wjazdu do miasta do rynku;
- punkty widokowe z dominant krajobrazowych;

Wybrane dominanty krajobrazowe w Gminie Jarocin:

- Kościół ewangelicki, ob. rzymskokatolicki par. p.w. Św. Jerzego w Jarocinie;
- Kościół fil. p.w. Św. Trójcy w Witaszycach;
- Kościół par. p.w. Chrystusa Króla w Jarocinie;
- Kościół par. p.w. Podwyższenia Krzyża Świętego w Potarzycy;
- Kościół par. p.w. św. Andrzeja Apostoła w Golinie;



**Fundusze Europejskie**  
Pomoc Techniczna



**Rzeczpospolita  
Polska**

**Unia Europejska**  
Fundusz Spójności



- Kościół par. p.w. św. Małgorzaty w Cielczy;
- Kościół par. p.w. św. Marcina w Jarocinie;
- Kościół par. p.w. św. Mikołaja Biskupa w Siedleminie;
- Kościół par. p.w. Św. Walentego w Radlinie;
- Kościół par. p.w. św. Wawrzyńca w Mieszkowie;
- Kościół par. p.w. św. Wojciecha w Wilkowie;
- Kościół par. p.w. Wniebowzięcia Najświętszej Maryi Panny w Witaszycach;
- Wieża ciśnień przy ul. Dworcowej;
- Wieża ciśnień przy ul. Świętego Ducha 71;
- Pałac w zespole pałacowo-folwarcznym w Tarcach;
- Pałac przy ul. Aleja Wolności 35 w zespole pałacowo-folwarcznym w Witaszycach;
- Pałac w zespole pałacowo-folwarcznym w Zakrzewie;
- Pałac Radolińskich w zespole pałacowo-parkowym Radolińskich w Jarocinie;
- Grodziska wczesnośredniowieczne:
  - 061-032/84, Osiek – Czaszczew;
  - 063-032/52, Potarzyca;
  - 063-033/35, Golina;

Rzeczpospolita  
PolskaUnia Europejska  
Fundusz Spójności

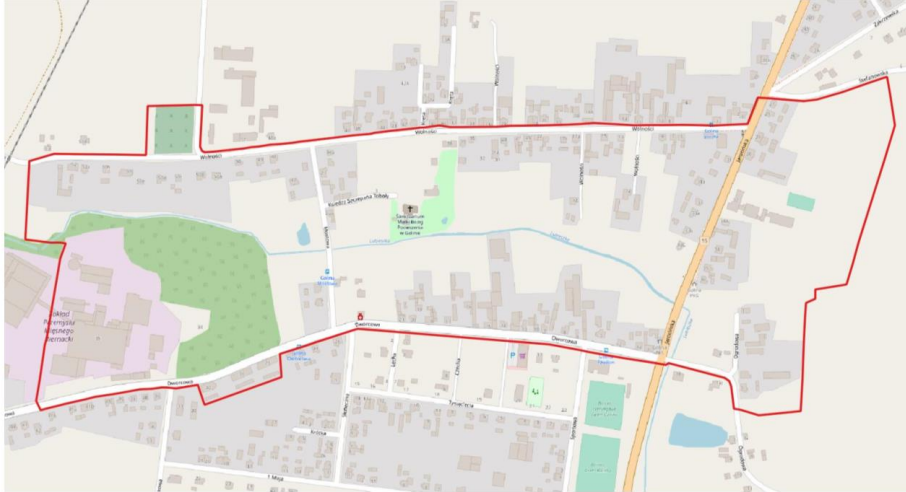
## 6. Weryfikacja przebiegu granic ochrony konserwatorskiej układów ruralistycznych

Strefy ochrony konserwatorskiej powinny w jak najlepszym stopniu zabezpieczać istniejący historyczny krajobraz miejscowości. Obowiązujące obecnie w prawie gminy obszary objęte tymi regulacjami zostały przeanalizowane i zweryfikowane. W tym celu wykorzystano zarówno archiwalne mapy jak i dane o lokalizacji zabytkowej zabudowy. Dodatkowo, w celu lepszego wykorzystania tak powstałych danych w celach regulacyjnych i planistycznych granice stref oparto na podziale działek ewidencyjnych.

W efekcie tych prac zaproponowano zmiany zasięgu stref ochrony konserwatorskiej dla Mieszkowa, Goliny, Cielczy, Siedlemina, Roszkowa, Potarzycy, Radlina, Witaszyc i Wilkowyi. Dane te zapisano w pliku wektorowym SHP zapisanym w układzie współrzędnych PL-2000 (strefa 6) który stanowi integralną część opracowania.



Rysunek 130 Propozycja zmiany przebiegu granic strefy ochrony konserwatorskiej dla miejscowości Cielcza (źródło: OpenStreetMap; opracowanie własne).

Rzeczpospolita  
PolskaUnia Europejska  
Fundusz Spójności

Rysunek 131 Propozycja zmiany przebiegu granic strefy ochrony konserwatorskiej dla miejscowości Golina (źródło: OpenStreetMap; opracowanie własne).



Rysunek 132 Propozycja zmiany przebiegu granic strefy ochrony konserwatorskiej dla miejscowości Mieszków (źródło: OpenStreetMap; opracowanie własne).

Rzeczpospolita  
PolskaUnia Europejska  
Fundusz Spójności

Rysunek 133 Propozycja zmiany przebiegu granic strefy ochrony konserwatorskiej dla miejscowości Potarzyca (źródło: OpenStreetMap; opracowanie własne).



Rysunek 134 Propozycja zmiany przebiegu granic strefy ochrony konserwatorskiej dla miejscowości Radlin (źródło: OpenStreetMap; opracowanie własne).





Fundusze Europejskie  
Pomoc Techniczna



Rzeczpospolita  
Polska

Unia Europejska  
Fundusz Spójności



Rysunek 135 Propozycja zmiany przebiegu granic strefy ochrony konserwatorskiej dla miejscowości Roszków (źródło: OpenStreetMap; opracowanie własne).

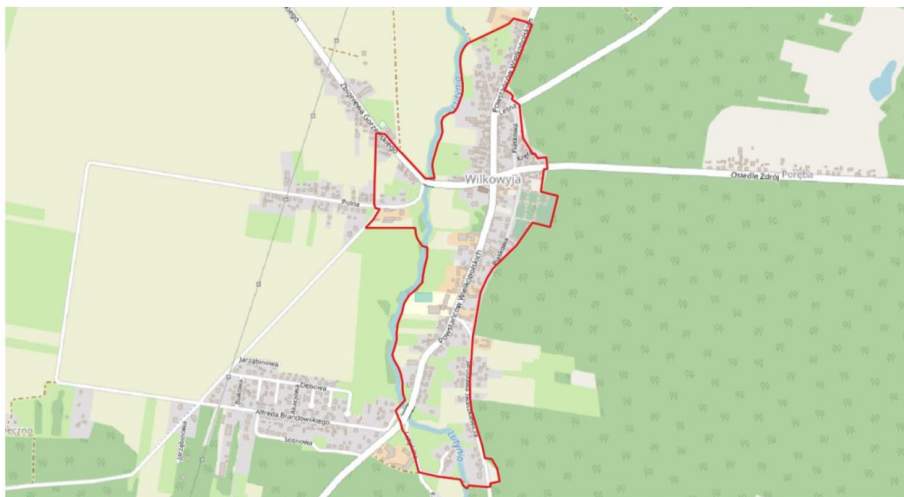


Rysunek 136 Propozycja zmiany przebiegu granic strefy ochrony konserwatorskiej dla miejscowości Siedlemin (źródło: OpenStreetMap; opracowanie własne).



Rzeczpospolita  
Polska

Unia Europejska  
Fundusz Spójności



Rysunek 137 Propozycja zmiany przebiegu granic strefy ochrony konserwatorskiej dla miejscowości Wilkowaja (źródło: OpenStreetMap; opracowanie własne).



Rysunek 138 Propozycja zmiany przebiegu granic strefy ochrony konserwatorskiej dla miejscowości Witaszyce (źródło: OpenStreetMap; opracowanie własne).

Za cznik nr 1 do Gminnego Programu Opieki nad Zabytkami dla Gminy Jarocin na lata 2024-2027



Rzeczpospolita  
Polska

Unia Europejska  
Fundusz Spójności



## Analizy krajobrazowe Gminy Jarocin ze szczególnym uwzględnieniem zasobów kulturowych

### CZĘŚĆ I



Marcin Krzepakowski

Szymon Krzyżanowski

Przygotowano w ramach Projektu pt. „Wsparcie rozwoju miast” zrealizowany przy współfinansowaniu ze środków Unii Europejskiej, w ramach Programu Operacyjnego Pomoc Techniczna 2014-2020 (w tym 85% ze środków UE, 15% ze środków budżetu państwa).

Szczecin 2022

Rzeczpospolita  
PolskaUnia Europejska  
Fundusz Spójności**Spis treści:**

Spis treści:.....	1
1. Informacje wstępne.....	2
a) Podstawa prawna opracowania .....	2
b) Cel i zakres opracowania .....	2
c) Metoda opracowania .....	3
d) Słownik definicji i skrótów.....	4
2. Uproszczona kwerenda przekazów źródłowych i opracowań.....	5
a) Historyczne przekazy kartograficzne.....	5
b) Wybrane współczesne przekazy kartograficzne oraz bazy danych geodezyjno-kartograficznych.....	33
c) Historyczne przekazy ikonograficzne.....	47
d) Opracowania i bazy danych dot. środowiska kulturowego na terenie gm. Jarocin.....	63
3. Inwentaryzacja zasobów środowiska kulturowego na potrzeby bazy danych.....	67
a) Historyczne granice jednostek osadniczych.....	67
b) Granice jednostek przyrodniczych oraz podstawowe struktury i elementy środowiska przyrodniczego .....	69
c) Obiekty historyczne objęte ochroną prawną poprzez wpis do rejestru zabytków .....	71
d) Obiekty historyczne objęte ochroną prawną poprzez wpis do gminnej ewidencji zabytków i wojewódzkiej ewidencji zabytków .....	76
e) Strefy ochrony konserwatorskiej ustanowione w aktach prawa miejscowego Gminy Jarocin ..	105
f) Obiekty historyczne o wyróżniającej się wartości zabytkowej nie objęte ochroną prawną.....	111
4. Inwentaryzacja zasobów krajobrazu kulturowego ze szczególnym uwzględnieniem komponentów przyrodniczych.....	116
5. Inwentaryzacja wybranych zasobów układu kompozycyjno-krajobrazowego .....	119
6. Weryfikacja przebiegu granic ochrony konserwatorskiej układów ruralistycznych .....	122

Rzeczpospolita  
PolskaUnia Europejska  
Fundusz Spójności

## 1. Informacje wstępne

### a) Podstawa prawna opracowania

Prawną podstawą opracowania jest umowa zawarta pomiędzy GISPRO SA a Gminą Jarocin na sporządzenie: *Analiz krajobrazowych ze szczególnym uwzględnieniem zasobów kulturowych* (Umowa nr WR-RGK.272.24.2022 z dnia 17 maja 2022 r.).

### b) Cel i zakres opracowania

Celem opracowania jest przygotowanie charakterystyki krajobrazu kulturowego Gminy Jarocin wraz z mapą uwarunkowań kulturowych oraz rozpoznanie możliwości wdrażania nowych form ochrony terenów i obiektów. W tym celu stworzona zostanie baza danych zasobów kulturowych gminy a także zweryfikowane zostaną aktualne formy ochrony zabytków.

Część pierwsza opracowania obejmuje kwerendę źródłową oraz inwentaryzację zasobów kulturowych gminy.

Kwerenda skupia się na zebraniu dostępnych danych kartograficznych, przede wszystkim archiwalnych map i planów. Istotne w tej materii są również przedwojenne fotografie i pocztówki, przedstawiające Jarocin i jego okolice, zwłaszcza w szerszym kontekście. Niezbędne do wykonania analiz krajobrazowych jest także zebranie informacji o dostępnych bazach danych dotyczących środowiska kulturowego gminy.

Na zasoby kulturowe gminy składa się przede wszystkim inwentaryzacja znanych zabytkowych nieruchomości oraz stanowisk archeologicznych. Obejmuje ona obiekty wpisane do rejestru zabytków, ujęte w wojewódzkiej oraz gminnej ewidencji jak i te przedstawiające wartość historyczną, jednak dotychczas nieobjęte ochroną. Zinwentaryzowano również komponenty przyrodnicze gminy oraz wybrane zasoby kompozycyjno-krajobrazowe.

Zakres terytorialny opracowania, zgodnie z umową, stanowi obszar Gminy Jarocin w granicach administracyjnych.

Integralną częścią opracowania są pliki bazy danych SHP. Zawierają one podstawowej informacje o typie, określeniu i chronologii obiektu, dane lokalizacyjne oraz o istniejących formach ochrony. Baza podzielona została w następujący sposób:

- jednostki\_osadnicze\_PLG



Fundusze Europejskie  
Pomoc Techniczna



Rzeczpospolita  
Polska

Unia Europejska  
Fundusz Spójności



- układy\_zweryfikowane\_PLG
- zab\_archo\_PKT
- zab\_archo\_PLG
- zab\_nieruchome\_PLG

### c) Metoda opracowania

W ramach opracowania przedstawiono aktualne rozpoznanie stanu krajobrazu kulturowego Gminy Jarocin z uwzględnieniem komponentów przyrodniczych. Krajobraz rozpatrywany jest jako struktury elementów, wraz z powiązaniem zachodzącymi między nimi, zarówno pochodzenia antropogenicznego, jak i naturalnego. Podstawą postępowania jest zatem identyfikacja tych zasobów a następnie ich waloryzacja. Pozwala to na stworzenie spójnych wytycznych, które zgodnie z Ustawą o planowaniu i zagospodarowaniu przestrzennym, art. 1.1.4, 10.1.4, 10.2.3 10.2.4, mogą stanowić podstawę do zmian w planie zagospodarowania przestrzennego oraz tworzenia nowych planów miejscowych.

Elementem tych prac jest stworzenie spójnego systemu stref konserwatorskich. Oparte są one na stopniu zachowania wartości zabytkowych i umożliwią zapewnienie odpowiedniej ochrony obszarów cennych kulturowo.

Strefa ochrony konserwatorskiej obszarów urbanistycznych oznacza obszary ścisłej ochrony układu przestrzennego miast. Cechują się one szczególnymi wartościami historycznymi oraz zachowaną formą przestrzenną.

Działania konserwatorskie w tych strefach powinny zmierzać do zachowania historycznego układu przestrzennego oraz do utrwalenia głównych elementów jak rozplanowanie i przebieg głównych ciągów komunikacyjnych, historycznych linii zabudowy oraz układów zabytkowej zieleni. W strefach tych wszelka działalność inwestycyjna i budowlana powinny być uzgadnianie z Wojewódzkim Konserwatorem Zabytków.

Strefa ochrony konserwatorskiej obszarów ruralistycznych to rejony o stosunkowo dobrze zachowanych głównych elementach historycznej struktury przestrzennej wsi. Obejmują one również obszary zabytkowych cmentarzy i miejsc pocmentarnych.

Działania konserwatorskie w tych strefach powinny dążyć do zachowania podstawowych elementów historycznego rozplanowania i zabudowy. Należy dążyć do zachowania układu dróg i

Rzeczpospolita  
PolskaUnia Europejska  
Fundusz Spójności

placów a także kompozycji układów zieleni. Konsultowane powinny być również nowe inwestycje, szczególnie w zakresie usytuowania, gabarytu, form dachu oraz elewacji.

Strefa ścisłej ochrony konserwatorskiej stanowisk archeologicznych to obszary ochrony archeologicznej. Zawarte w niej są przede wszystkim stanowiska posiadające własną formę terenową. Tego typu obiekty powinny być całkowicie wyłączone z wszelkiej działalności inwestycyjnej, która mogłaby naruszyć jego specyficzną formę. Działania polegające na konserwacji lub rewaloryzacji powinny być podejmowane jedynie po uzyskaniu akceptacji służb konserwatorskich i pod ich ścisłym nadzorem.

Strefa ochrony konserwatorskiej stanowisk archeologicznych obejmuje tereny na których mogą występować istotne relikty archeologiczne. Są to przede wszystkim ewidencjonowane stanowiska archeologiczne które nie znalazły się w strefie „W”. Na obszarach tych wszelka działalność inwestycyjna powinna być dokonywana pod nadzorem Wojewódzkiego Konserwatora Zabytków.

#### **d) Słownik definicji i skrótów**

AZP – Archeologiczne Zdjęcie Polski, realizowane od roku 1978, systematyczne archeologiczne badania powierzchniowe, finalnie mające objąć teren całego kraju.

PO/SO – Punkt Osadniczy/Ślad osadniczy – najmniejsza jednostka wyróżniania stanowiska archeologicznego w ramach badań AZP; zazwyczaj znalezisko rozproszonych reliktyw obecności człowieka

EK – epoka kamienia

EB – epoka brązu

Ha – okres halsztacki

OWR – okres wpływów rzymskich

WŚ/PS – wczesne średniowiecze/późne średniowiecze

NOW – okres nowożytny

KAK – kultura amfor kulistych

KŁ – kultura łużycka

KPom – kultura pomorska

KP – kultura przeworska

Rzeczpospolita  
PolskaUnia Europejska  
Fundusz Spójności

## 2. Uproszczona kwerenda przekazów źródłowych i opracowań

### a) Historyczne przekazy kartograficzne

Messtischblatt (Meßtischblätter) to niemieckie mapy topograficzne w skali 1:25 000. Wydawane były one od schyłku XIX w. do roku 1944. Obszar Gminy Jarocin obejmuje swoim zasięgiem 6 arkuszy:

3970 – Neustadt: 1940, 1944

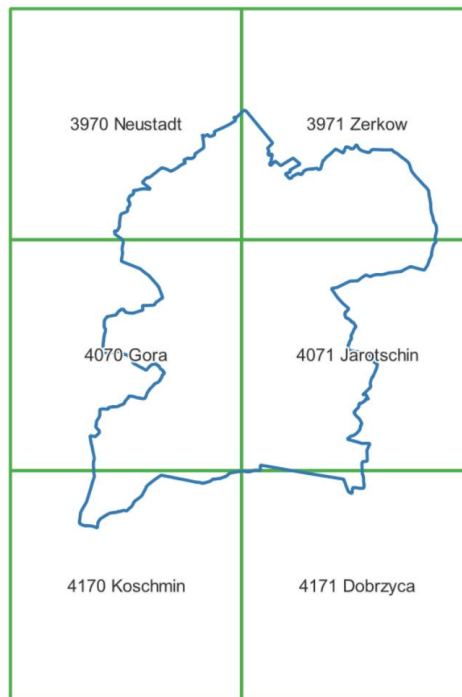
3971 – Zerkow: 1911, 1940

4070 – Gora: 1911, 1940

4071 – Jarotschin: 1889, 1940, 1944

4170 – Koschmin: 1940, 1944

4171 – Dobrzyca: 1944



Rysunek 1 Siatka arkuszy Messtischblatt dla Gminy Jarocin.





Fundusze Europejskie  
Pomoc Techniczna



Rzeczpospolita  
Polska

Unia Europejska  
Fundusz Spójności



Szczególnie istotne dla obserwacji zmian w środowisku kulturowym są przypadki, gdy jeden arkusz uzyskał więcej niż jedno wydanie na przestrzeni lat. Umożliwia to obserwację kierunków rozwoju zabudowy miast i wsi a także zanikanie niektórych form osiedlenia. Z dużą dozą precyzji oddają również elementy przyrodnicze krajobrazu jak zadrzewienia, łąki czy ciek wodne. Odnotowane są na nich również nazwy mniejszych jednostek osadniczych jak przedmieścia, części wsi, folwarki.



Rysunek 2 Messtischblatt 4071 Jarocin z roku 1889 (źródło: <http://mapy.amzp.pl/>).



Rysunek 3 Messtischblatt 4071 Jarocin z roku 1940 (źródło: <http://mapy.amzp.pl/>).



Rzeczpospolita  
Polska

Unia Europejska  
Fundusz Spójności



Rysunek 4 Messtischblatt 4071 Jarocin z roku 1889 (źródło: <http://mapy.amzp.pl/>).

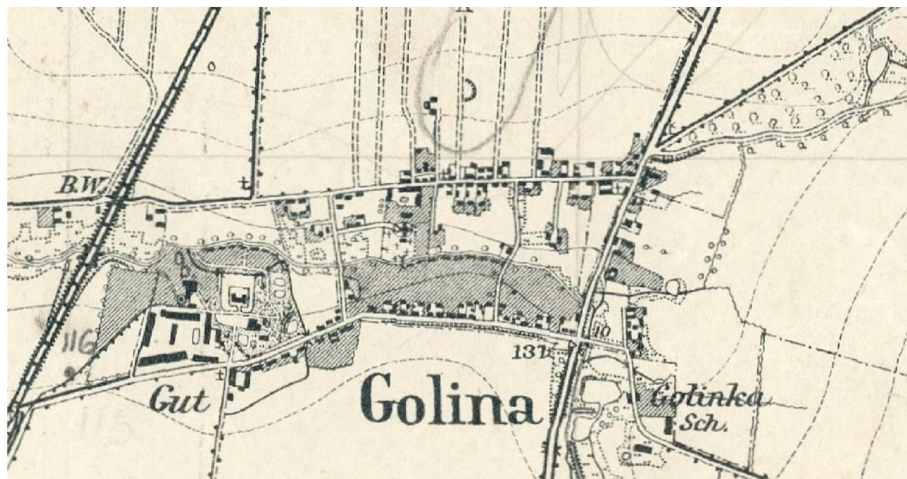


Rysunek 5 Messtischblatt 4071 Jarocin z roku 1940 (źródło: <http://mapy.amzp.pl/>).

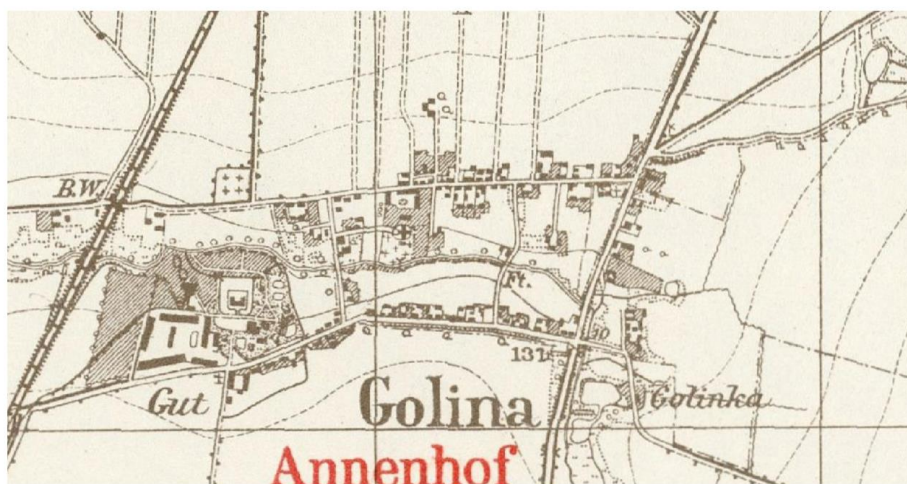


Rzeczpospolita  
Polska

Unia Europejska  
Fundusz Spójności



Rysunek 6 Messtischblatt 4070 Gora z roku 1911 (źródło: <http://mapy.amzp.pl/>).

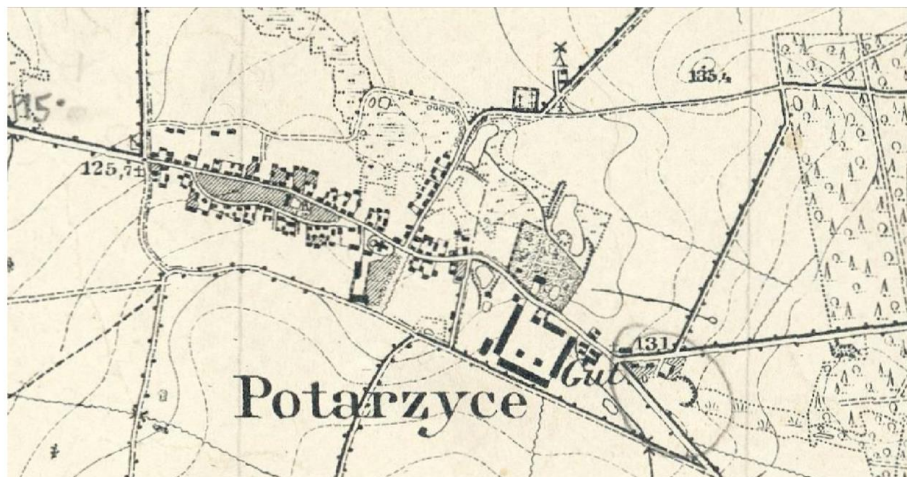


Rysunek 7 Messtischblatt 4070 Gora z roku 1940 (źródło: <http://mapy.amzp.pl/>).

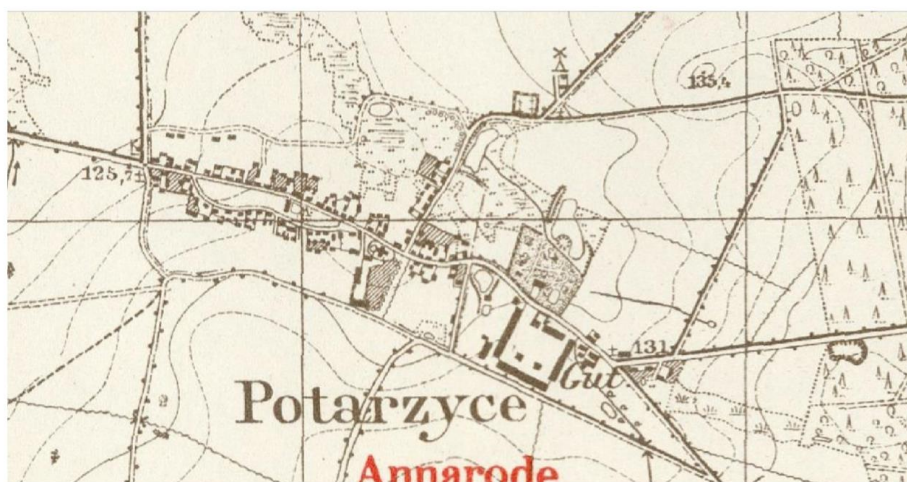


Rzeczpospolita  
Polska

Unia Europejska  
Fundusz Spójności



Rysunek 8 Messtischblatt 4070 Gora z roku 1911 (źródło: <http://mapy.amzp.pl/>).



Rysunek 9 Messtischblatt 4070 Gora z roku 1940 (źródło: <http://mapy.amzp.pl/>).



Fundusze Europejskie  
Pomoc Techniczna



Rzeczpospolita  
Polska

Unia Europejska  
Fundusz Spójności



Rysunek 10 Messischblatt 4070 Gora z roku 1911 (źródło: <http://mapy.amzp.pl/>).



Rysunek 11 Messischblatt 4070 Gora z roku 1940 (źródło: <http://mapy.amzp.pl/>).



Fundusze Europejskie  
Pomoc Techniczna

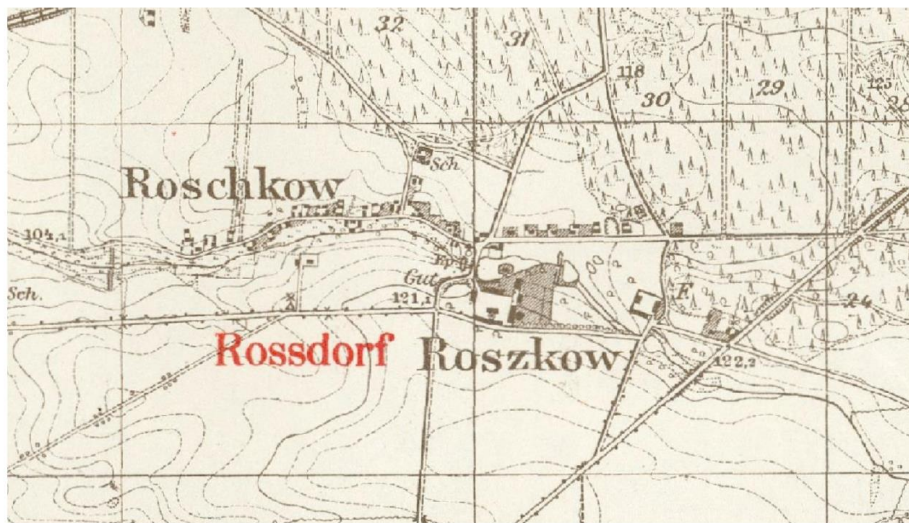


Rzeczpospolita  
Polska

Unia Europejska  
Fundusz Spójności



Rysunek 12 Messtischblatt 4070 Gora z roku 1911 (źródło: <http://mapy.amzp.pl/>).

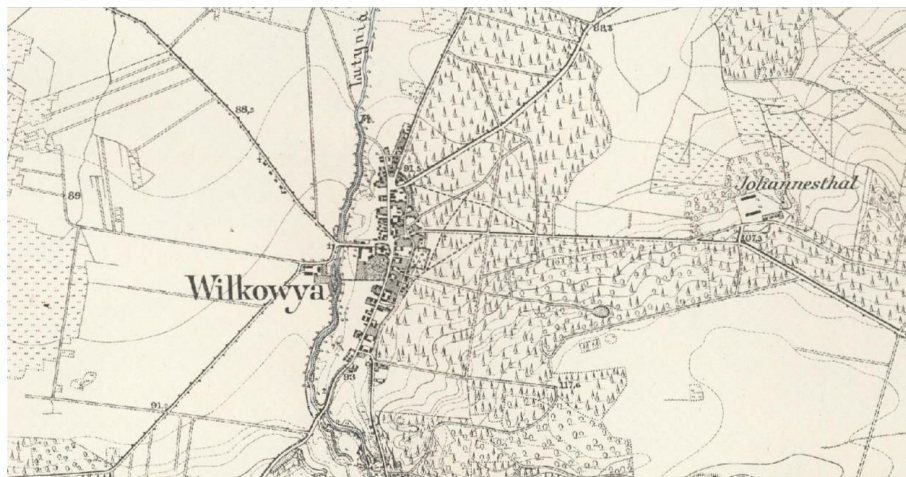


Rysunek 13 Messtischblatt 4070 Gora z roku 1940 (źródło: <http://mapy.amzp.pl/>).



Rzeczpospolita  
Polska

Unia Europejska  
Fundusz Spójności



Rysunek 14 Messtischblatt 3971 Zerkow z roku 1911 (źródło: <http://mapy.amzp.pl/>).

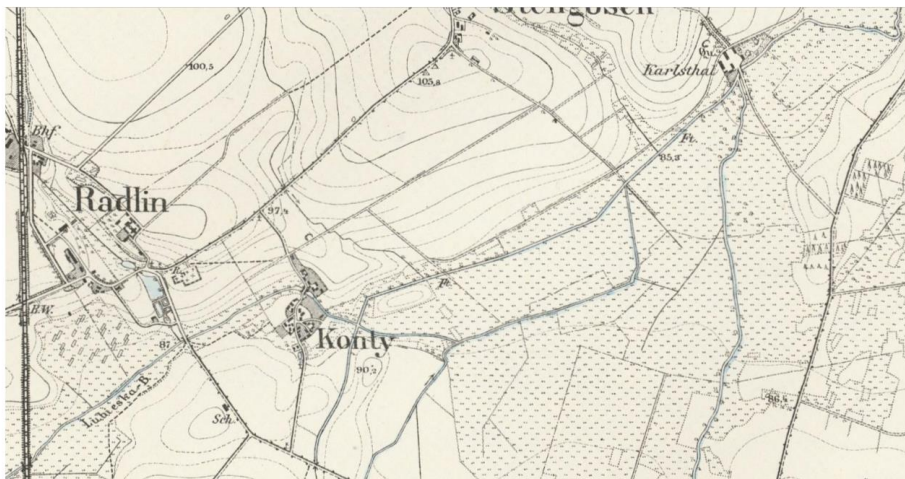


Rysunek 15 Messtischblatt 3971 Zerkow z roku 1940 (źródło: <http://mapy.amzp.pl/>).

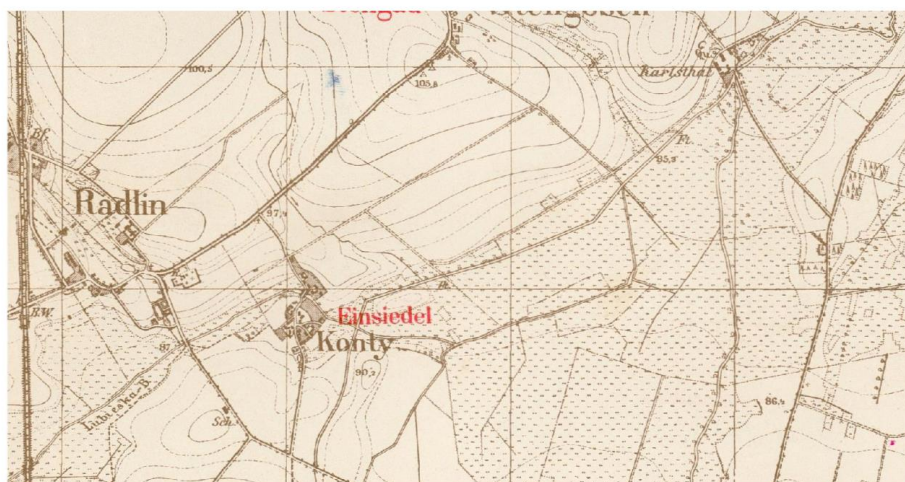


Rzeczpospolita  
Polska

Unia Europejska  
Fundusz Spójności



Rysunek 16 Messischblatt 3971 Zerkow z roku 1911 (źródło: <http://mapy.amzp.pl/>).



Rysunek 17 Messischblatt 3971 Zerkow z roku 1940 (źródło: <http://mapy.amzp.pl/>).





Fundusze Europejskie  
Pomoc Techniczna



Rzeczpospolita  
Polska

Unia Europejska  
Fundusz Spójności



Rysunek 18 Messischblatt 3970 Neustadt z roku 1940 (źródło: <http://mapy.amzp.pl/>).



Rysunek 19 Messischblatt 3970 Neustadt z roku 1940 (źródło: <http://mapy.amzp.pl/>).

Na mapach messischblatt znaleźć można również obiekty wyróżniające się w przestrzeni w związku z własną formą terenową. Przykładem mogą być grodziska średniowieczne, które często

Rzeczpospolita  
PolskaUnia Europejska  
Fundusz Spójności

oznaczano jako wzniesienia. Również obiekty z Gminy Jarocin, jak grodziska w Potarzycy i Golinie zostały wyrysowane na mapach.



Rysunek 20 Grodzisko w Potarzycy na mapie messtischblatt 4070 Gora z roku 1911 (źródło: <http://mapy.amzp.pl/>).



Rysunek 21 Grodzisko w Golinie na mapie messtischblatt 4070 Gora z roku 1911, podpisane jako "Alte Schanze" (źródło: <http://mapy.amzp.pl/>).

Bezcennym źródłem informacji o rozwoju przestrzennym i zmianach w krajobrazie są przede wszystkim szczegółowe plany miast i wsi z różnych okresów czasu. Zaznaczany na nich był szereg informacji szczegółowych, które nie znajdowały się na mapach w skalach mniejszych. Przede wszystkim

Rzeczpospolita  
PolskaUnia Europejska  
Fundusz Spójności

zaobserwować można na nich przebieg ciągów komunikacyjnych oraz cieków wodnych. Dokładniej przedstawione są również zabudowania a w niektórych przypadkach wyraźnie zaznaczone są dominanty krajobrazowe. Na części z takich map umieszczano również podziały administracyjne i katastralne.

Najstarsza znana mapa Jarocina pochodzi z roku 1794. Egzemplarz znajdujący się w Archiwum Państwowym zaginął i obecnie dostępna jest tylko fotokopia w zbiorach Muzeum Regionalnego w Jarocinie. Zapisane są na niej nazwiska właścicieli nieruchomości i gruntów, prawdopodobnie do celów podatkowych. Do mapy mógł być dołączony osobny dokument w którym obok danych osobowych wypisane były powierzchnie działek i odpowiednia do nich zobowiązania. Oprócz tego wyróżnione zostały nazwy niektórych budynków oraz obiektów topograficznych jak np. fosa/rów (graben).



Rysunek 22 Mapa Jarocina, rok 1794 (źródło: Muzeum Regionalne w Jarocinie).

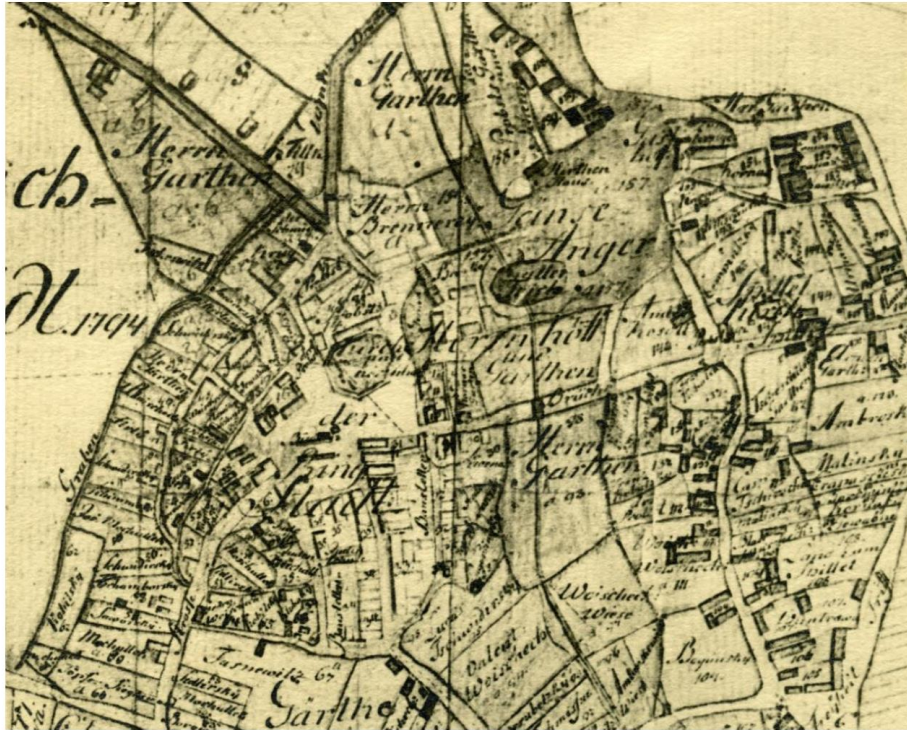


Fundusze Europejskie  
Pomoc Techniczna



Rzeczpospolita  
Polska

Unia Europejska  
Fundusz Spójności



Rysunek 23 Plan Jarocina, rok 1794, fragment przedstawiający centrum miasta (źródło: Muzeum Regionalne w Jarocinie).

Kolejna mapa, powstała w latach 1804-1805 (Mappa sytuacji i redukcji z całego klucza jarocińskiego miasta Jarocina wsiów Bogusławia, Ciswicy i Roszkowa tudzież i z wszelkimi przyległymi pertynencjami i borami w dziedzictwie J. W. Grafa Franciszka Radolińskiego) nie jest niestety tak szczegółowa. Zaznaczony został na niej przebieg dróg w Jarocinie i okolicach oraz dawny cmentarz żydowski na obecnej ulicy Poznańskiej. Zabudowania zarówno miasta jak i Ciswicy oraz Roszkowa przedstawiono w mało dokładny sposób. Mapa ta została przerysowana w roku 1836 (Mappa sytuacji i redukcji z całego klucza jarocińskiego: miasta Jarocin wsiów Bogusławia, Ciswicy i

Rzeczpospolita  
PolskaUnia Europejska  
Fundusz Spójności

Roszkowa tudzież z wszelkimi i przyległymi pertynencjami i borami w dziedzictwie J. W. Grafa Franciszka Radolińskiego) jednak jej zawartość nie uległa zmianie.



Rysunek 24 Jarocin na mapie z lat 1804-1805 (źródło: Archiwum Państwowe w Poznaniu).

Na mapach Jarocina z lat 1826 i 1859 (Plan von der im Pleschner Kreise belegenen Stadt Jarocin nebst den dazu gehoerigen Vorwerk und Dorft Bogusław oraz Karte von der Stadt Jarocin nebst dazu gehoerigen Vorwerk und Dorf Bogusław, Kreis Pleschen) wyróżniono najważniejsze budynki w mieście: ratusz i kościół pw. św. Marcina. Oprócz tego zaznaczono również zabudowania dworskie i folwarczne.



Rysunek 25 Jarocin na mapie z roku 1826 (źródło: Archiwum Państwowe w Poznaniu).

Rzeczpospolita  
PolskaUnia Europejska  
Fundusz Spójności

Rysunek 26 Jarocin na mapie z roku 1859 (źródło: Archiwum Państwowe w Poznaniu).

Podobnie przedstawiane są mniejsze miejscowości, jak Roszków czy Cielcza. Również tam na mapach z XIX w. oznaczono przede wszystkim podziały katastralne oraz główne ciągi komunikacyjne. Kolorami wyróżniano zabudowania folwarczne i dworskie.



Rysunek 27 Roszków i okolice na mapie z lat 1803-1805 (źródło: Archiwum Państwowe w Poznaniu).



Rzeczpospolita  
Polska

Unia Europejska  
Fundusz Spójności



Rysunek 28 Roszków i okolice na mapie z lat 1826-1848 (źródło: Archiwum Państwowe w Poznaniu).



Rysunek 29 Mapa Roszkowa i okolic z roku 1859 (źródło: Archiwum Państwowe w Poznaniu).



Rzeczpospolita  
Polska

Unia Europejska  
Fundusz Spójności



Rysunek 30 Mapa dóbr roszkowskich z roku 1868 (źródło: Archiwum Państwowe w Poznaniu).



Rysunek 31 "Stara" i "Nowa" Cielcza na mapie z roku 1838 (źródło: Archiwum Państwowe w Poznaniu).





Rzeczpospolita  
Polska

Unia Europejska  
Fundusz Spójności



Rysunek 32 Cielcza na mapie z roku 1843 (źródło: Archiwum Państwowe w Poznaniu).



Rysunek 33 Radlin i Kąty - mapa z roku 1838 (źródło: Archiwum Państwowe w Poznaniu).



Rzeczpospolita  
Polska

Unia Europejska  
Fundusz Spójności



Rysunek 34 Mapa majątku Radlin z roku 1937 (źródło: Archiwum Państwowe w Poznaniu).



Rysunek 35 Rynek w Mieszkowie z naniesioną numeracją budynków. Plan z roku 1828 (źródło: Archiwum Państwowe w Poznaniu).



Fundusze Europejskie  
Pomoc Techniczna



Rzeczpospolita  
Polska

Unia Europejska  
Fundusz Spójności



Rysunek 36 Wilkowyja i okolice na mapie z roku 1830 (źródło: Archiwum Państwowe w Poznaniu).



Rysunek 37 Kościół pw. św. Wojciecha w Wilkowyji na mapie z roku 1830 (źródło: Archiwum Państwowe w Poznaniu).



Fundusze Europejskie  
Pomoc Techniczna



Rzeczpospolita  
Polska

Unia Europejska  
Fundusz Spójności



Rysunek 38 Wilkowyja i okolice na mapie z roku 1836 (źródło: Archiwum Państwowe w Poznaniu).



Rysunek 39 Podział katastralny Wilkowyi na mapie z roku 1863 (źródło: Archiwum Państwowe w Poznaniu).



Rzeczpospolita  
Polska

Unia Europejska  
Fundusz Spójności



Rysunek 40 Siedlemin na mapie z roku 1830 (źródło: Archiwum Państwowe w Poznaniu).



Rysunek 41 Witaszyce, mapa z roku 1830 (źródło: Archiwum Państwowe w Poznaniu).



Fundusze Europejskie  
Pomoc Techniczna



Rzeczpospolita  
Polska

Unia Europejska  
Fundusz Spójności



Rysunek 42 Mapa katastralna Witaszyc i ich okolic z roku 1862 (źródło: Archiwum Państwowe w Poznaniu).



Rysunek 43 Golina i okolice na mapie z roku 1831 (źródło: Archiwum Państwowe w Poznaniu).



Fundusze Europejskie  
Pomoc Techniczna



Rzeczpospolita  
Polska

Unia Europejska  
Fundusz Spójności



Rysunek 44 Majątek Tarce na mapie z roku 1838 (źródło: Archiwum Państwowe w Poznaniu).

Bogatym źródłem informacji o rozwoju przestrzennym obrzeży miast i wsi są plany folwarków. Oprócz samej zabudowy i granic administracyjnych znaleźć można na nich informacje o zagospodarowaniu terenu, sieci dróg, podziały parcelacyjne ale też elementy przyrodnicze. W dużej części, dzięki dużej dokładności takich map, można je skalibrować ze współczesnymi mapami topograficznymi.



Rysunek 45 Folwark w Ciświcy na mapie z roku 1810 (źródło: Archiwum Państwowe w Poznaniu).

Rzeczpospolita  
PolskaUnia Europejska  
Fundusz Spójności

Rysunek 46 Porównanie zabudowy Ciświcy na mapie z roku 1810 w stosunku do podkładu mapy topograficznej 1:10 000 (źródło: Archiwum Państwowe w Poznaniu).



Rysunek 47 Folwark w Ciświcy na mapie z lat 1826-1847 (źródło: Archiwum Państwowe w Poznaniu).





Rzeczpospolita  
Polska

Unia Europejska  
Fundusz Spójności



Rysunek 48 Folwark w Ciświcy na mapie z roku 1868 (źródło: Archiwum Państwowe w Poznaniu).



Rysunek 49 Folwark Dąbrowa na mapie z roku 1848 (źródło: Archiwum Państwowe w Poznaniu).



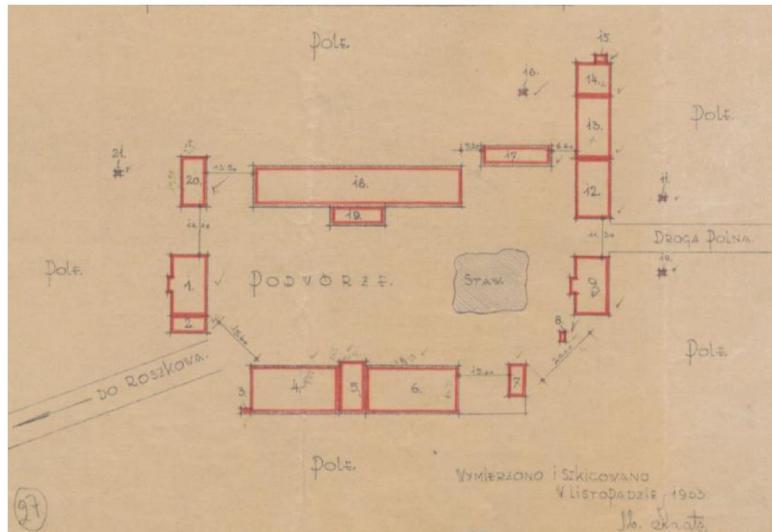
Rzeczpospolita  
Polska

Unia Europejska  
Fundusz Spójności



Rysunek 50 Folwark Bogusław na szkicu z roku 1915 (źródło: Archiwum Państwowe w Poznaniu).

Rozkład zabudowy folwarków można również odtwarzać na podstawie planów z lat 30. XX w. Niestety szkice te zazwyczaj nie zachowują skali ani proporcji przez co nie jest możliwe skalibrowanie ich z mapami współczesnymi. Niemniej stanowią one istotne źródło informacji o rozplanowaniu przestrzeni i mogą wskazywać miejsca potencjalnego zalegania relikwów architektury.

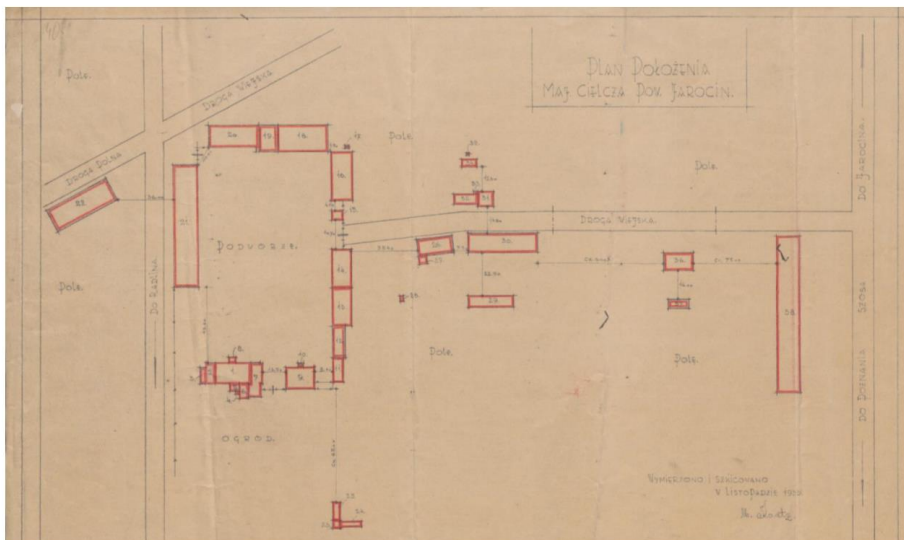


Rysunek 51 Plan położenia folwarku Dąbrowa z roku 1933 (źródło: Archiwum Państwowe w Poznaniu).

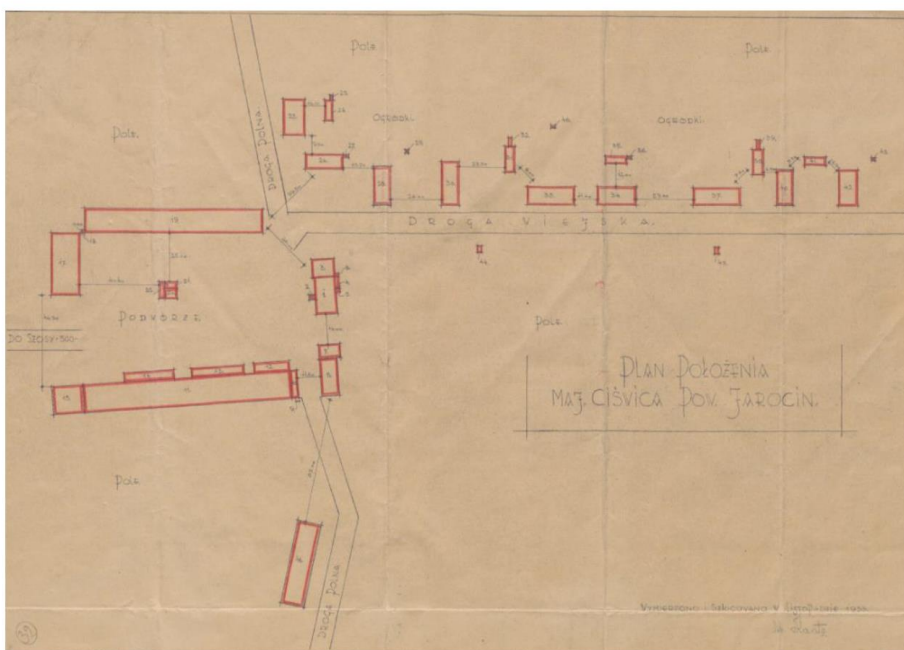


Rzeczpospolita  
Polska

Unia Europejska  
Fundusz Spójności



Rysunek 52 Plan położenia folwarku Cielcza z roku 1933 (źródło: Archiwum Państwowe w Poznaniu).



Rysunek 53 Plan położenia folwarku Ciświca z roku 1933 (źródło: Archiwum Państwowe w Poznaniu).

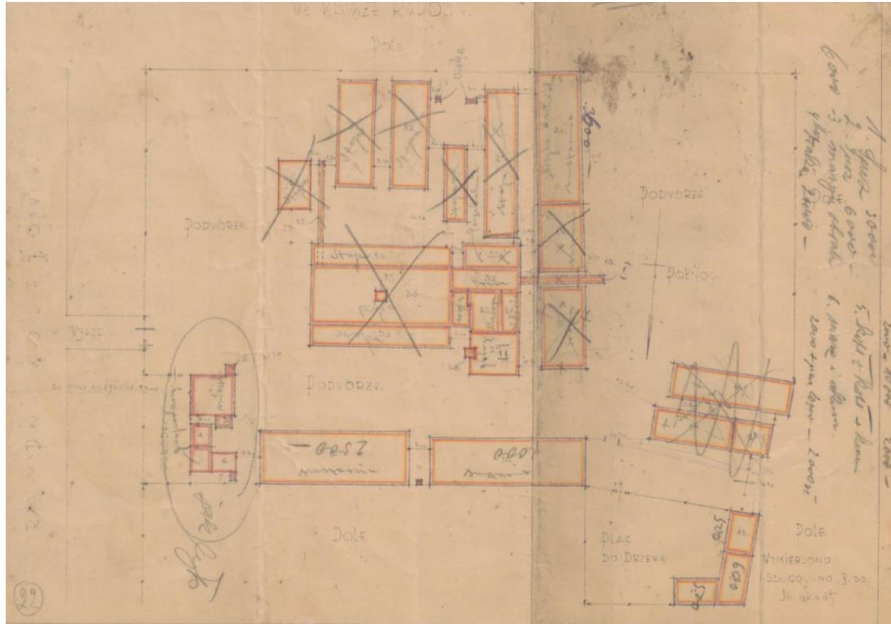


Fundusze Europejskie  
Pomoc Techniczna

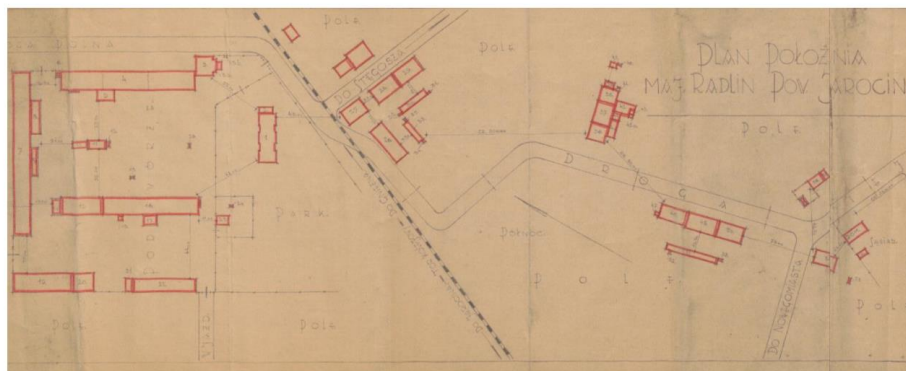


Rzeczpospolita  
Polska

Unia Europejska  
Fundusz Spójności



Rysunek 54 Plan zabudowań cegielni w Radlinie z roku 1933 (źródło: Archiwum Państwowe w Poznaniu).



Rysunek 55 Plan położenia folwarku Radlin z roku 1933 (źródło: Archiwum Państwowe w Poznaniu).

#### b) Wybrane współczesne przekazy kartograficzne oraz bazy danych geodezyjno-kartograficznych

Podstawowe źródło danych o lokalizacji przestrzennej obiektów stanowi tworzona i na bieżąco aktualizowana przez Główny Urząd Geodezji i Kartografii Baza Danych Obiektów Topograficznych

Rzeczpospolita  
PolskaUnia Europejska  
Fundusz Spójności

(BDOT). Poszczególne typy obiektów zapisywane są w osobnych warstwach i udostępniane w formie plików wektorowych, dzięki czemu można wykorzystywać je w różnym oprogramowaniu GIS, w celu przeprowadzania dowolnych analiz. W bazie znajdują się przede wszystkim dane dotyczące budynków i budowli, ale także jednostki podziału terytorialnego, kompleksy użytkowania terenu, a także informacje o ciekach wodnych i sieci komunikacyjnej.



Rysunek 56 Zabudowa rynku w Jarocinie w bazie BDOT (źródło: <https://geoportal.gov.pl/>).

Innym głównym źródłem danych przestrzennych jest rozwijany od roku 2005 Geoportal Infrastruktury Informacji Przestrzennej (<https://www.geoportal.gov.pl/>). Zamieszczono na nim szereg danych katastralnych, ogólnogeograficznych i topograficznych. Dodatkowo, udostępnienie tych danych w ramach usług WMS i WMTS, umożliwia ich podgląd w zewnętrznym oprogramowaniu GIS. Dzięki temu możliwe są zaawansowane porównania oraz analizy z różnych źródeł danych.

Na szczególną uwagę zasługuje udostępnienie cieniowania warstwy Numerycznego Modelu Terenu (NMT). Warstwa ta odtwarza złożoną powierzchnię terenu z możliwością wyfiltrowania widoku drzew. Dzięki temu dostępne do analiz stają się tereny porośnięte gęstą roślinnością (np. lasy). Szczególnie jest to istotne w badaniach stanowisk archeologicznych, posiadających własną formę terenową, jak kurhany i grodziska. Przykładem mogą w tym przypadku być odkryte na terenie Gminy Jarocin kurhany z epoki żelaza oraz wczesnośredniowieczne grodziska.

Kurhany typu siedleńskiego pochodzą z III i IV w. n.e. i stanowią specjalnie wydzieloną grupę tego typu obiektów. Ich cechą charakterystyczną jest to, że resztki stosu pogrzebowego (na ziemiach


Rzeczpospolita  
PolskaUnia Europejska  
Fundusz Spójności

polskich panował wówczas zwyczaj palenia zwłok) znajdowały się na poziomie gruntu i to na nich wykonywano nasyp ziemny. Na terenie Gminy Jarocin znajdowały się one w dolinie Lubieszki, niedaleko Siedlemina, który stał się dla nich eponimem. Wprawdzie szkic przedstawiający lokalizacje poszczególnych kurhanów nie został wykonany w oparciu o podkład mapy topograficznej, jednak pozwala wskazać w przybliżeniu miejsce ich pierwotnego położenia.




Rysunek 57 Mapa kurhanów w okolicy Siedlemina na podkładzie z cieniowania NMT (źródło: Karpińska A., *Kurhany z okresu rzymskiego w Polsce...*, 1927; <https://geoportal.gov.pl>).

Odmienne sytuacja przedstawia się w przypadku kurhanów wczesnośredniowiecznych. Na terenie Gminy Jarocin znajdują się trzy tego typu stanowiska: w Potarzycy (063-032/52, numer w miejscowości 25), Golinie (063-033/35, numer w miejscowości 1) oraz w miejscowości Osiek (wg literatury Osiek – Czaszczew, 061-032/84, numer w miejscowości 2). Wszystkie stanowiska są wpisane do rejestru zabytków, co wiąże się z wyznaczeniem ich zasięgu i strefy ochrony. Analiza zobrazowania NMT pozwala jednak stwierdzić, że w dwóch przypadkach obszar ten nie oddaje dokładnego kształtu obiektu.

Rzeczpospolita  
PolskaUnia Europejska  
Fundusz Spójności

Rysunek 58 Grodzisko w Potarzycy z naniesionym zasięgiem wg wpisu do rejestru (źródło: Urząd Gminy Jarocin; <https://geoportal.gov.pl/>).



Rysunek 59 Grodzisko w Potarzycy z naniesionym zasięgiem wg gminnej ewidencji zabytków (źródło: Urząd Gminy Jarocin; <https://geoportal.gov.pl/>).



Rzeczpospolita  
Polska

Unia Europejska  
Fundusz Spójności



Rysunek 60 Porównanie widoku grodziska w Potarzycy w zobrazowaniu NMT oraz ortofotomapy (źródło: <https://geoportal.gov.pl/>).




Rysunek 61 Grodzisko w Golinie z naniesionym zasięgiem wg wpisu do rejestru (źródło: Urząd Gminy Jarocin; <https://geoportal.gov.pl/>).






Rzeczpospolita  
Polska

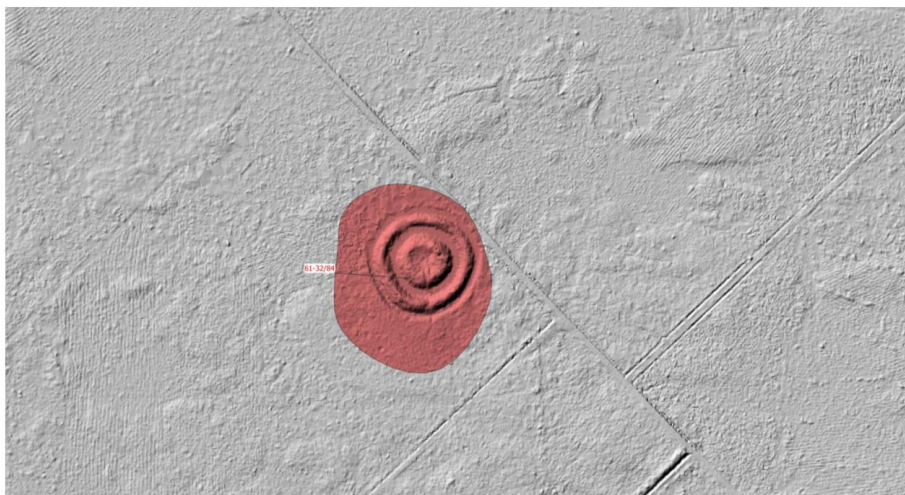
Unia Europejska  
Fundusz Spójności



Rysunek 62 Grodzisko w Golinie z naniesionym zasięgiem wg gminnej ewidencji zabytków (źródło: Urząd Gminy Jarocin; <https://geoportal.gov.pl/>).



Rysunek 63 Grodzisko w miejscowości Osiek z naniesionym zasięgiem wg wpisu do rejestru (źródło: Urząd Gminy Jarocin; <https://geoportal.gov.pl/>).

Rzeczpospolita  
PolskaUnia Europejska  
Fundusz Spójności

Rysunek 64 Grodzisko w miejscowości Osiek z zasięgiem wg gminnej ewidencji zabytków (źródło: Urząd Gminy Jarocin; <https://geoportal.gov.pl/>).

W rejestrze zabytków archeologicznych znajduje się również stanowisko na obszarze 062-033, które nie posiada przypisanej numeracji. Nie posiada ono karty z badań AZP, ani nie zostało ujęte w gminnej ewidencji zabytków. Jest to kopiec, będący prawdopodobnie pozostałością po dworze. Również w tym przypadku zasięg określony w rejestrze nie pokrywa się z relikdami. Na modelu cieniowania NMT wyraźnie widoczna jest forma terenowa wraz z fosą i wałem ziemnym.



Rysunek 65 Kopiec w Witaszycach z naniesionym zasięgiem wg wpisu do rejestru (źródło: Urząd Gminy Jarocin; <https://geoportal.gov.pl/>).

Rzeczpospolita  
PolskaUnia Europejska  
Fundusz Spójności

Interesującym przypadkiem są również pozostałości zespołu dworsko-folwarcznego w Golinie. Park ze sztuczną wyspą i fosą również wpisany jest do rejestru zabytków i posiada w nim określony zasięg. Także w tym przypadku analiza cieniowania NMT pozwala stwierdzić, że nie oddaje on dokładnego przebiegu granicy zabytku. Na modelu wyraźnie widać również pozostałości stawu i usypanej na nim sztucznej wyspy, na której znajdują się reliktury dworu.



Rysunek 66 Pak ze sztuczną wyspą i fosą w zespole dworsko-folwarcznym w Golinie z naniesionym zasięgiem wg wpisu do rejestru (źródło: Urząd Gminy Jarocin; <https://geoportal.gov.pl/>).

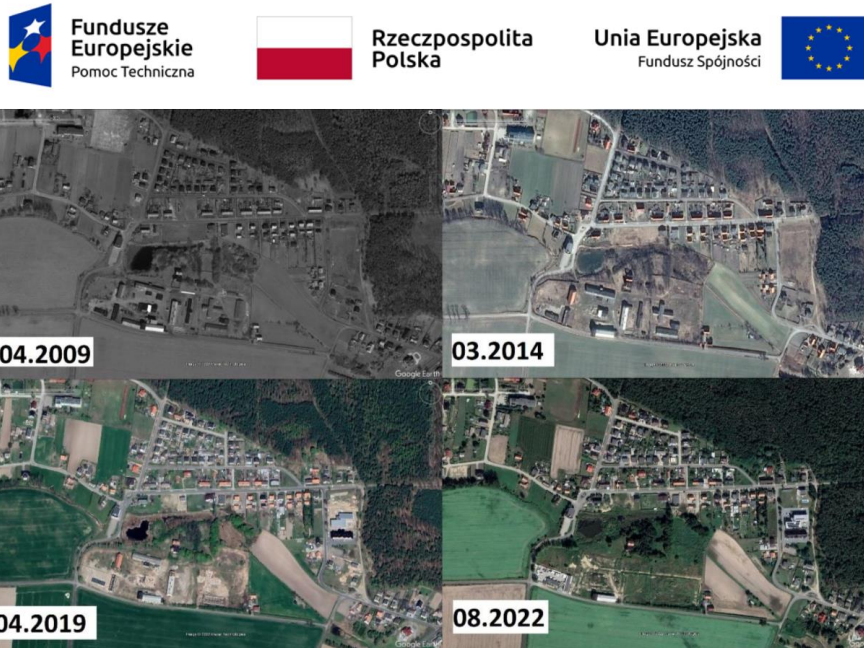
Źródłem przestrzennych danych dotyczących m.in. ochrony przyrody jest prowadzony przez Generalny Dyrektor Ochrony Środowiska geoserwis (<https://geoserwis.gdos.gov.pl/>). Prezentowane w nim interaktywne mapy są również dostępne w formie usług WMS i WFS. Udostępnione w ten sposób dane obejmują główne obszary przyrodnicze kraju jak parki narodowe i krajobrazowe, rezerваты i obszary chronionego krajobrazu, a także oznaczenie pomników przyrody.

Rzeczpospolita  
PolskaUnia Europejska  
Fundusz Spójności

Rysunek 67 Pomniki przyrody zlokalizowane w Parku Radolińskich w Jarocinie (źródło: <https://geoserwis.gdos.gov.pl/>).

Najnowsze przemiany w strukturze zabudowy i rozwoju miast można śledzić za pomocą regularnie wykonywanych i aktualizowanych ortofotomap oraz zobrazowań satelitarnych. Dane tego rodzaju przedstawiają różną wartość, zależnie od rozdzielczości i jakości obrazu. Ponadto na niektórych arkuszach występować może zachmurzenie które częściowo lub całkowicie uniemożliwi obserwację gruntu.

Aplikacja Google Earth Pro umożliwia podgląd zobrazowań satelitarnych dla całego świata. Zaimplementowana w niej funkcja osi czasu pozwala z kolei na wyświetlanie wszystkich dostępnych historycznych zobrazowań dla danego obszaru. W przypadku Gminy Jarocin najstarsze dane pochodzą z roku 2009 i przedstawione są w odcieniach szarości. Pierwsze barwne zobrazowanie satelitarne aplikacji udostępnia od roku 2013.




Rysunek 68 Zmiany w zabudowie Roszkowa na przestrzeni 13 lat (źródło: GoogleEarth Pro).


Portalem grupującym dane z różnych serwisów których zakres terytorialny obejmuje Gminę Jarocin jest e-mapa w Systemie Informacji Przestrzennej prowadzony przez Urząd Miejski w Jarocinie (<https://jarocin.e-mapa.net/>). Oprócz ogólnotematycznych podkładów mapowych z serwerów OpenStreetMap zintegrowane są także bazy krajowego geoportalu oraz Narodowego Instytutu Dziedzictwa.

Dodatkowo na portalu udostępniane są także archiwalne materiały fotogrametryczne. Szczególnie interesujące w tym zakresie są serie ortofotomap w tym niemiecka z lat 1940-1943 oraz polskie z lat 1959, 1969, 1976, 1978, 1985-1986 i 1995. Niestety zobrazowania lotnicze z lat 40. wykonywane były w różnych warunkach atmosferycznych. Nieszczęśliwy zbieg okoliczności skutkuje tym, że w momencie wykonywania zdjęcia nad centrum Jarocina znajdowała się chmura, która przysłania całkowicie obraz miasta.

Współczesne i historyczne dane kartograficzne i fotogrametryczne mogą być wykorzystywane w zintegrowany sposób w środowisku GIS. Dzięki temu można na ich podstawie określać wielkość i charakter zmian zachodzących w poszczególnych elementach krajobrazu. Możliwa staje się analiza rozwoju miast i wsi zarówno w czasie jak i w przestrzeni.

Rzeczpospolita  
PolskaUnia Europejska  
Fundusz Spójności

Rysunek 69 Niemiecka ortofotomapa z lat 1940-1943 na której Jarocin przysłonięty został przez chmurę (źródło: <https://jarocin.e-mapa.net/>).




Rysunek 70 Roszków na ortofotomapie z lat 1940-1943 (źródło: <https://jarocin.e-mapa.net/>).




Rzeczpospolita  
Polska

Unia Europejska  
Fundusz Spójności



Rysunek 71 Siedlemin na ortofotomapie z lat 1940-1943 (źródło: <https://jarocin.e-mapa.net/>).



Rysunek 72 Potarzyca na ortofotomapie z lat 1940-1943 (źródło: <https://jarocin.e-mapa.net/>).




Rzeczpospolita  
Polska

Unia Europejska  
Fundusz Spójności



Rysunek 73 Golina na ortofotomapie z lat 1940-1943 (źródło: <https://jarocin.e-mapa.net/>).




Rysunek 74 Witaszyce na ortofotomapie z lat 1940-1943 (źródło: <https://jarocin.e-mapa.net/>).





Rzeczpospolita  
Polska

Unia Europejska  
Fundusz Spójności



Rysunek 75 Wilkowyja na ortofotomapie z lat 1940-1943 (źródło: <https://jarocin.e-mapa.net/>).



Rysunek 76 Radlin i Kąty na ortofotomapie z lat 1940-1943 (źródło: <https://jarocin.e-mapa.net/>).



Fundusze Europejskie  
Pomoc Techniczna



Rzeczpospolita  
Polska

Unia Europejska  
Fundusz Spójności



### c) Historyczne przekazy ikonograficzne

Do grupy tej zaliczamy zarówno ryciny jak i pocztówki oraz zdjęcia historyczne ukazujące obszary Gminy Jarocin, fragmenty zabudowy i krajobrazu. Pozwalają one, zazwyczaj w skali ograniczonej, odtworzyć proces zmian krajobrazu. Przekazy te dotyczą najczęściej obiektów najbardziej istotnych z punktu widzenia analiz. Uwidaczniane są na nich takie dominanty krajobrazowe jak kościoły, ratusze z rynkiem czy istotne budynki, a także całe pierzeje zabudowy.



Rysunek 77 Ratusz w Jarocinie, pocztówka, ok. 1910 r. (źródło: Muzeum Regionalne w Jarocinie).



Rysunek 78 Willa Adolfa Friese, pocztówka, pocz. XX w. (źródło: Muzeum Regionalne w Jarocinie).



Fundusze Europejskie  
Pomoc Techniczna



Rzeczpospolita  
Polska

Unia Europejska  
Fundusz Spójności



Rysunek 79 Panorama Jarocina, lata 30. XX w. (źródło: Muzeum Regionalne w Jarocinie).



Rysunek 80 Ul. Śródmiejska w kierunku rynku, okres międzywojenny (źródło: Muzeum Regionalne w Jarocinie).



Fundusze Europejskie  
Pomoc Techniczna



Rzeczpospolita  
Polska

Unia Europejska  
Fundusz Spójności



Rysunek 81 Ulica Wrocławska, przełom XIX i XX w. (źródło: Muzeum Regionalne w Jarocinie).



Rysunek 82 Litografia z wizerunkiem pałacu w Jarocinie z lat 1857-1883 (źródło: <https://www.bibliotekacyfrowa.pl/>).



Rzeczpospolita  
Polska

Unia Europejska  
Fundusz Spójności



Rysunek 83 Kościół par. pw. Św. Marcina w Jarocinie (źródło: <https://www.deutsche-digitale-bibliothek.de>).



Rysunek 84 Dom, ul. Tadeusza Kościuszki 29 (źródło: <https://polska-org.pl/>).



Rzeczpospolita  
Polska

Unia Europejska  
Fundusz Spójności



Rysunek 85 Panorama Jarocina w okresie międzywojennym (źródło: Muzeum Regionalne w Jarocinie).



Rysunek 86 Panorama Jarocina, lata 30. XX w. (źródło: Muzeum Regionalne w Jarocinie).



Rzeczpospolita  
Polska

Unia Europejska  
Fundusz Spójności



Rysunek 87 Panorama Jarocina z początku XX w. (źródło: Muzeum Regionalne w Jarocinie).



Rysunek 88 Panorama Jarocina z początku XX w. (źródło: Muzeum Regionalne w Jarocinie).



Fundusze Europejskie  
Pomoc Techniczna



Rzeczpospolita  
Polska

Unia Europejska  
Fundusz Spójności



Rysunek 89 Panorama Jarocina z początku XX w. (źródło: Muzeum Regionalne w Jarocinie).



Rysunek 90 Panorama Jarocina z początku XX w. (źródło: Muzeum Regionalne w Jarocinie).





Rzeczpospolita  
Polska

Unia Europejska  
Fundusz Spójności



Rysunek 91 Panorama Jarocina z początku XX w. (źródło: Muzeum Regionalne w Jarocinie).




Rysunek 92 Panorama Jarocina z początku XX w. (źródło: Muzeum Regionalne w Jarocinie).



Rzeczpospolita  
Polska

Unia Europejska  
Fundusz Spójności



Rysunek 93 Panorama Jarocina z początku XX w. (źródło: Muzeum Regionalne w Jarocinie).



Rysunek 94 Panorama Jarocina z początku XX w. (źródło: Muzeum Regionalne w Jarocinie).



Rzeczpospolita  
Polska

Unia Europejska  
Fundusz Spójności



Rysunek 95 Panorama Jarocina z początku XX w. (źródło: Muzeum Regionalne w Jarocinie).



Rysunek 96 Panorama Jarocina z początku XX w. (źródło: Muzeum Regionalne w Jarocinie).




Rzeczpospolita  
Polska

Unia Europejska  
Fundusz Spójności



Rysunek 97 Panorama Jarocina z początku XX w. (źródło: Muzeum Regionalne w Jarocinie).



Rysunek 98 Panorama Jarocina z początku XX w. (źródło: Muzeum Regionalne w Jarocinie).



Fundusze Europejskie  
Pomoc Techniczna



Rzeczpospolita  
Polska

Unia Europejska  
Fundusz Spójności



Rysunek 99 Panorama Jarocina z początku XX w. (źródło: Muzeum Regionalne w Jarocinie).



Rysunek 100 ul. Paderewskiego (Bismarckstrasse) od strony dworca kolejowego, okres II wojny światowej (źródło: Muzeum Regionalne w Jarocinie).

Rzeczpospolita  
PolskaUnia Europejska  
Fundusz Spójności

Rysunek 101 Koszary wojskowe przy ulicy Wojska Polskiego z widokiem na południe (źródło: Muzeum Regionalne w Jarocinie).



Rysunek 102 ul. Wroclawska w Jarocinie (źródło: Muzeum Regionalne w Jarocinie).



Fundusze Europejskie  
Pomoc Techniczna



Rzeczpospolita  
Polska

Unia Europejska  
Fundusz Spójności



Rysunek 103 Pierzeja rynku jarocińskiego między ulicami Wrocławską a Mickiewicza, pocztówka z pocztówek XX w. (źródło: Muzeum Regionalne w Jarocinie).



Rysunek 104 ul. Wojska Polskiego 135, widok w kierunku na Witaszyce, pocz. XX w. (źródło: Muzeum Regionalne w Jarocinie).



Fundusze Europejskie  
Pomoc Techniczna



Rzeczpospolita  
Polska

Unia Europejska  
Fundusz Spójności



Rysunek 105 Witaszycze. Kościół, sklep, szkoła, pałac i gospoda, lata 1910-1914 (źródło: <https://polska-org.pl/>).



Rysunek 106 Witaszycze. Gospoda, widok ogólny, cukrownia, kościół i pałac 1905 r. (źródło: <https://polska-org.pl/>).






Fundusze Europejskie  
Pomoc Techniczna



Rzeczpospolita  
Polska

Unia Europejska  
Fundusz Spójności



Rysunek 107 Cukrownia i dom urzędniczy w Witaszycach 1905-1910 (źródło: <https://polska-org.pl/>).

Rzeczpospolita  
PolskaUnia Europejska  
Fundusz Spójności

#### d) Opracowania i bazy danych dot. środowiska kulturowego na terenie gm. Jarocin

Szereg danych, które mogą zostać wykorzystane w trakcie analiz krajobrazowych znaleźć można na stronie Portalu Historycznego Jarocin (<https://historiajarocina.pl/>). Jest to projekt stworzony i prowadzony przez Stowarzyszenie Społeczno-Kulturalne im. ks. Ignacego Niedźwiedzińskiego w Jarocinie, przy ścisłej współpracy Muzeum Regionalnego w Jarocinie.

Na stronie internetowej znaleźć można szereg artykułów tematycznie związanych z historią ziemi jarocińskiej. Cechują się one wysokim profesjonalizmem oraz dobrym warształem naukowym. Zamieszczane są również informacje o najnowszych publikacjach dotyczących oraz nagrane audycje radiowe. Szczególnie interesujące wydają się zamieszczone skany dokumentacji archiwalnej oraz, przede wszystkim, obszerna galeria. Zawiera ona szereg zdjęć i widokówek zarówno Jarocina jak i okolic.



Rysunek 108 przykładowy artykuł poświęcony najstarszej historii Jarocina na stronie portalu historycznego (źródło: <http://historiajarocina.pl/>).

Najobszerniejszą bazą danych dotyczącą środowiska kulturowego w Polsce jest tworzony przez Narodowy Instytut Dziedzictwa portal mapowy. Docelowo znaleźć mają się w nim zarówno zabytki znajdujące się w rejestrze jak i te ujęte w ewidencjach. Obejmuje zarówno zabytki nieruchome, archeologiczne oraz groby i cmentarze wojenne.



Rzeczpospolita  
Polska

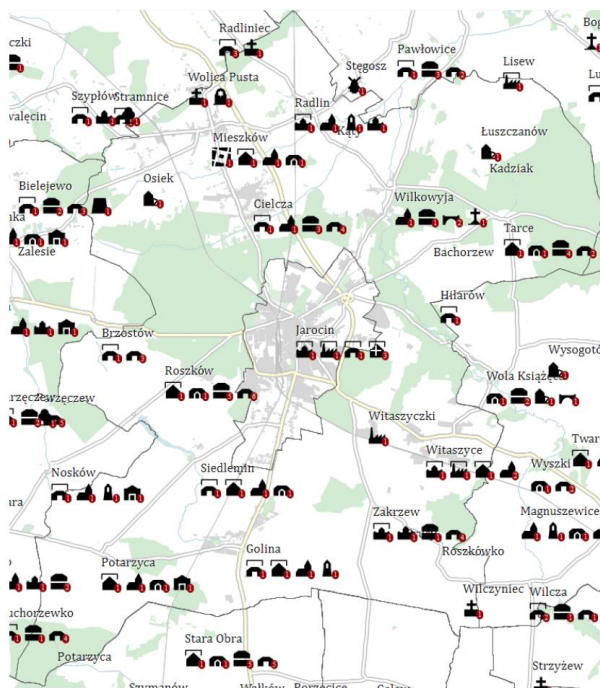
Unia Europejska  
Fundusz Spójności



Oprócz geolokalizacji poszczególnych obiektów w bazie znajdują się również podstawowe informacje o ich funkcji i chronologii. Do każdego wpisu dołączony jest również skan odpowiedniej karty ewidencyjnej.



Rysunek 109 Przykładowy opis zabytku nieruchomego (domu) na portalu mapowym Narodowego Instytutu Dziedzictwa (źródło: <https://mapy.zabytek.gov.pl/>).



Rysunek 110 Zabytki nieruchome oznaczone na portalu Narodowego Instytutu Dziedzictwa (źródło: <https://mapy.zabytek.gov.pl/>).



Fundusze Europejskie  
Pomoc Techniczna



Rzeczpospolita  
Polska

Unia Europejska  
Fundusz Spójności



Wybrane, publikowane opracowania zawierające informacje o historycznej topografii regionu:

Anders P., Województwo kaliskie. Szkic monograficzny. Warszawa-Poznań 1983.

Arnold S., Terytoria plemienne w ustroju administracyjnym Polski Piastowskiej (w. XII-XIII), Kraków 1927.

Buczek K., Z badań nad organizacją grodową w Polsce wczesnofeudalnej. Problem terytorialności grodów kasztańskich, "Kwartalnik Historyczny" r. 77, 1970, z. 1.

Dubowski A., Zabytkowe kościoły Wielkopolski, Poznań-Warszawa-Lublin 1956.

Dzieje Jarocina, red. C. Łuczak, Poznań 1998.

Gołaś J., Jarocin wczoraj i dziś, Jarocin 1938.

Grygiel R. Pradzieje Ziemi Jarocińskiej, "Zapiski Jarocińskie" 1983, nr 1-2.

Hensel W., Studia i materiały do osadnictwa Wielkopolski wczesnohistorycznej, t. II, Warszawa 1953.

Hładyłowicz K. J., Zmiany krajobrazu i rozwój osadnictwa w Wielkopolsce od XIV do XIX wieku, Lwów 1932.

Kaczmarczyk Z. Kolonizacja niemiecka na wschód od Odry, Poznań 1945.

Karwowski S., Miasto Jarocin i jego dziedzice, Poznań 1902.

Kilarski J., Przewodnik do Wielkopolsce, Poznań 1938.

Krygowski B., Geografia fizyczna Niziny Wielkopolskiej, Poznań 1961.

Linette E., Jarocin. Początki miasta i jego rozwój po wiek XIX, „Zapiski Jarocińskie” 1984, nr 5.

Matuszewski K., Z przeszłości miasta Jarocina, Poznań 2017.

Matuszewski K., Z przeszłości naszej ziemi, Jarocin 1933.

Miasta doby feudalnej w Europie środkowo-wschodniej. Przemiany społeczne a układy przestrzenne, Warszawa-Poznań-Toruń 1976.

Munch H., Geneza rozplanowania miast wielkopolskich XIII i XIV wieku, Kraków 1946.

Rogalski B. Kształtowanie się form przestrzennych sieci osadniczej Wielkopolski średniowiecznej, Poznań 1988.



Rzeczpospolita  
Polska

Unia Europejska  
Fundusz Spójności



Topolski J., Wielkopolska poprzez wieki, Poznań 1999.

Wróblewska G., Rozplanowanie nowożytnych miast w Wielkopolsce od XVI do XVIII wieku,  
Warszawa-Poznań 1986.

Łęcki W., Gostyń, Jarocin i okolice, Poznań 1974.



Fundusze Europejskie  
Pomoc Techniczna



Rzeczpospolita  
Polska

Unia Europejska  
Fundusz Spójności



### 3. Inwentaryzacja zasobów środowiska kulturowego na potrzeby bazy danych

#### a) Historyczne granice jednostek osadniczych

W trakcie prac inwentaryzacyjnych dążono do odtworzenia historycznego podziału jednostek osadniczych na terenie gminy. W tym celu wykorzystano przede wszystkim niemieckie mapy messtischblatt na których dość dokładnie wyrysowano granice różnego szczebla.

N A Z W A	Z N A K T O P O G R A F I O Z N Y			
	1:25,000	1:100,000	1:100,000 granice k. Król. Kamg. i Stow. ziem Litewskich	1:300,000
Granica państwa	-----	-----	-----	-----
Granica województwa	-----	-----	-----	-----
Granica powiatu	-----	-----	-----	-----
Granica gminy	-----	-----	-----	-----

Rysunek 111 Oznaczenia granic na mapach niemieckich (źródło: Zestawienie znaków topograficznych map: austriackich, niemieckich i rosyjskich, 1925 r.).

Niestety, mimo wysokiej szczegółowości przy skali 1:25 000, wyraźnie obserwowalne są braki w rozdzieleniu niektórych jednostek. W celu uzupełnienia tych luk wykorzystano mapy miejscowości, folwarków i dóbr ziemskich znajdujące się w zbiorach Archiwum Państwowego w Poznaniu.



Rysunek 112 Granica między Ługami, Siedleminem a Roszkowem wyrysowana w oparciu o mapie messtischblatt i uzupełniona mapą folwarku Ługi (źródło: Archiwum Państwowe w Poznaniu; <http://mapy.amzp.pl/>).

Rzeczpospolita  
PolskaUnia Europejska  
Fundusz Spójności

W wyniku tych prac stworzono bazę 51 poligonów odpowiadających różnej rangi jednostkom osadniczym. Całość zapisana została w pliku SHP w układzie współrzędnych PL-2000 (strefa 6). Podczas dokładnego wektoryzowania danych oparto się na mapach topograficznych w skali 1:10 000. Dzięki temu przebieg granic nie jest objęty błędami transformacji (pojawiające się podczas kopiowania i przerysowywania arkuszy) i opierają się na dokładniejszych danych topograficznych.



Rysunek 113 Granice historycznych jednostek osadniczych na terenie Gminy Jarocin (opracowanie własne).

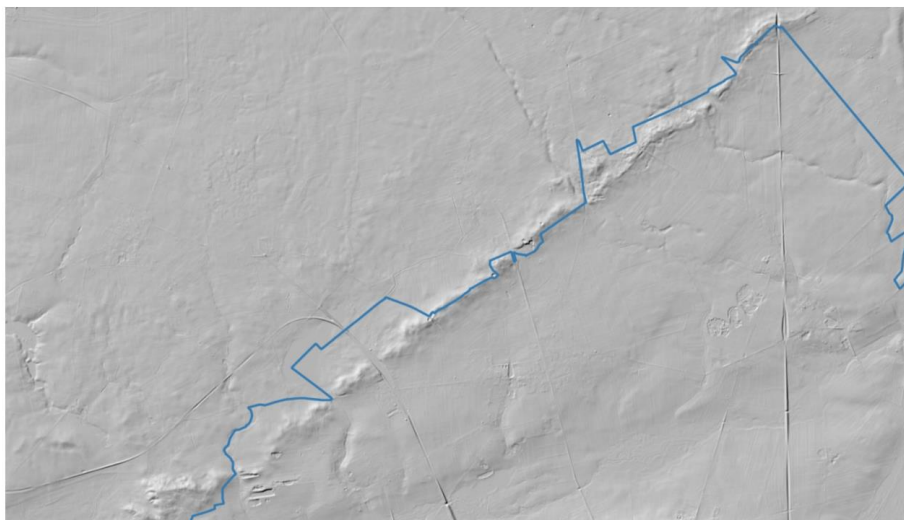
Rzeczpospolita  
PolskaUnia Europejska  
Fundusz Spójności**b) Granice jednostek przyrodniczych oraz podstawowe struktury i elementy środowiska przyrodniczego**

Gmina Jarocin leży na obszarze dwóch mezoregionów fizycznogeograficznych. W części północno-zachodniej jest to spiętrzenie glajotektoniczne nazywane Wałem Żerkowskim lub Wysoczyzną Mieszkowską (315.84). W przestrzeni wyróżnia się tu przede wszystkim oz znajdujący się na północ od Mieszkowa. Ma on formę wyrazistego wału o długości 10 km i wysokości do 15 m.




Rysunek 114 Mezoregiony fizykogeograficzne znajdujące się na obszarze Gminy Jarocin (źródło: Urząd Gminy Jarocin; <https://www.gov.pl/web/gdos/>).



Rzeczpospolita  
PolskaUnia Europejska  
Fundusz Spójności

Rysunek 115 Wyraźne wyniesienie (oz) na północ od Mieszkowa, częściowo w granicach Gminy Jarocin (źródło: Urząd Gminy Jarocin; <https://geoportal.gov.pl/>).

Znaczna większość gminy znajduje się na obszarze Wysoczyzny Kaliskiej, nazywanej również Wysoczyzną Koźmińską (318.12). Jest to płaska, denudacyjna równina, stosunkowo słabo zalesiona. W obrębie Gminy Jarocin wyróżniają się w jej zasięgu koryta Lutyni oraz jej dwóch dopływów: Lubieszki i Lubianki.



Rysunek 116 Rzeka Lutynia na południe od Wilkowyi widoczna na obrazowaniu NMT (źródło: <https://geoportal.gov.pl/>).

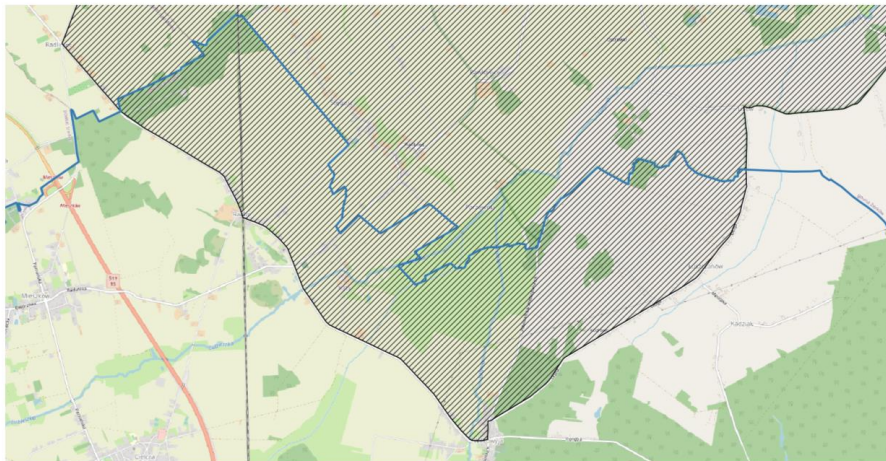


Rzeczpospolita  
Polska

Unia Europejska  
Fundusz Spójności



Północny skraj Gminy Jarocin wchodzi w skład "Szwajcarii Żerkowskiej". Jest to obszar chronionego krajobrazu, utworzony 27 grudnia 1989 r. (Uchwała Nr 74/89 Wojewódzkiej Rady Narodowej w Kaliszu z dnia 28 września 1989 r. w sprawie ustalenia obszaru krajobrazu chronionego "Szwajcaria Żerkowska" na terenie województwa kaliskiego i zasad korzystania z tego obszaru). Wyróżnia się on unikalną rzeźbą terenu oraz wyjątkową szatą roślinną. Całość zajmuje powierzchnię 14500 ha z czego w zasięgu Gminy Jarocin znajduje się około 1300 ha.



Rysunek 117 Fragment Gminy Jarocin objęty obszarem chronionego krajobrazu "Szwajcaria Żerkowska" (źródło: <https://www.gov.pl/web/gdos/dostep-do-danych-geoprzestrzennych; OpenStreetMap>).

### c) Obiekty historyczne objęte ochroną prawną poprzez wpis do rejestru zabytków

Stanowiska archeologiczne, znajdujące się na terenie Gminy Jarocin, wpisane do rejestru zabytków:

AZP	Nr stan. na obszarze	Nr stan. w miejscowości	Miejscowość	Funkcja	Kultura	Chronologia	Nr rejestru
061-032	84	2	Osiek - Cząszczew	1. grodzisko	1. -	1. faza D/E WŚ i PŚ	1466/A, decyzja z dnia 27.09.1973 r.
062-033	17	2	Siedlemin	1. osada	1. wczesnopolska	1. WŚ faza D-E	1477/A, decyzja z dnia 29.09.1973 r.
062-033	-	-	Witaszyce	1. kopiec (grodzisko?)	1. -	1. PŚ	761/A z dnia 31.12.1998 r.



Fundusze Europejskie  
Pomoc Techniczna



Rzeczpospolita  
Polska

Unia Europejska  
Fundusz Spójności



063-032	52	25	Potarzyca	1. grodzisko	1. -	1. P5	1465/A, decyzja z dnia 27.09.1973 r.
063-033	35	1	Golina	1. grodzisko pierścieniowate, 2. PO	1. -, 2. -	1. W5, 2. EK	1474/A, decyzja z dnia 28.09.1973 r.

Zabytki nieruchome, znajdujące się na terenie Gminy Jarocin, wpisane do rejestru zabytków:

Miejscowość	Obiekt	Czas pow.	Adres	Zespół	Forma ochrony
Cielcza	Kościół par. pw. św. Małgorzaty	pocz. XX w.	ul. Szkolna 11	Zespół kościoła par. pw. św. Małgorzaty w Cielczy	wpis do rejestru zabytków - 1011/Wlkp/A z 2016-10-28; Miejscowy Plan Zagospodarowania Przestrzennego - uchwała Nr LXXXIV/538/2014 Rady Miejskiej w Jarocinie z dnia 25 czerwca 2014 r. (pomiędzy ul. Poznańską, Szkolną i Jarocińską we wsi Cielcza)
Golina	Dzwonnica	1750 r.	ul. Księdza Szczepana Toboły	Zespół kościoła par. p.w. św. Andrzeja Apostoła	wpis do rejestru zabytków - 618/A z 1991-03-15
Golina	Kościół par. pw. św. Andrzeja Apostoła	2. poł. XVII w., odn. 1739 r.	ul. Księdza Szczepana Toboły 1	Zespół kościoła par. p.w. św. Andrzeja Apostoła	wpis do rejestru zabytków - 618/A z 1991-03-15
Jarocin	Brama boczna	pocz. XX w.	ul. Aleja Niepodległości	Zespół cmentarza ewangelickiego w Jarocinie	wpis do rejestru zabytków - 854/Wlkp/A z 2011-12-12
Jarocin	Brama główna	ok. 1900 r.	ul. Aleja Niepodległości	Zespół cmentarza ewangelickiego w Jarocinie	wpis do rejestru zabytków - 854/Wlkp/A z 2011-12-12
Jarocin	Budynek gospodarczy	pocz. XX w.	ul. Zaciszna 1	Zespół cmentarza ewangelickiego w Jarocinie	wpis do rejestru zabytków - 854/Wlkp/A z 2011-12-12
Jarocin	Dom grabarza	ok. 1900 r.	ul. Zaciszna 1	Zespół cmentarza ewangelickiego w Jarocinie	wpis do rejestru zabytków - 854/Wlkp/A z 2011-12-12
Jarocin	Kaplica	ok. 1900 r.	ul. Zaciszna 1	Zespół cmentarza ewangelickiego w Jarocinie	wpis do rejestru zabytków - 854/Wlkp/A z 2011-12-12
Jarocin	Ogrodzenie	pocz. XX w.	ul. Aleja Niepodległości	Zespół cmentarza ewangelickiego w Jarocinie	wpis do rejestru zabytków - 854/Wlkp/A z 2011-12-12
Jarocin	Dworzec kolejowy	1889 - 1890 r.	ul. Dworcowa 1	Zespół Dworca Kolejowego	wpis do rejestru zabytków - 863/Wlkp/A z 2012-06-04
Jarocin	Kościół ewangelicki, ob. rzymskokat. par. pw. Św. Jerzego	1843 - 1848 r.	ul. Wrocławska 10	Zespół kościoła ewangelickiego, ob.	wpis do rejestru zabytków - 150/Wlkp/A z 2003-12-19



Fundusze Europejskie  
Pomoc Techniczna



Rzeczpospolita  
Polska

Unia Europejska  
Fundusz Spójności



				rzymskokat. par. p.w. św. Jerzego	
Jarocin	Podmurówka ogrodzenia	ok. 1850 r.	ul. Wrocławska	Zespół kościoła ewangelickiego, ob. rzymskokat. par. p.w. św. Jerzego	wpis do rejestru zabytków - 150/Wlkp/A z 2003-12-19
Jarocin	Kościół par. pw. św. Marcina	przed 1610 r., Kaplica MB Bolesnej - 1677 r., kaplica św. Stanisława Kostki - 1773-75 r., przeb. 1773 - 1775 r., odn. 1838 r. i 1910 r.	ul. Księdza Kardynała Stefana Wyszyńskiego 3	Zespół kościoła par. p.w. św. Marcina w Jarocinie	wpis do rejestru zabytków - 130/31AK z 1931-03-11; 555/A z 1991-01-22
Jarocin	Plebania	1851 r.	ul. Księdza Kardynała Stefana Wyszyńskiego 3	Zespół kościoła par. p.w. św. Marcina w Jarocinie	wpis do rejestru zabytków - 998/A z 1970-03-11
Jarocin	Pałac Radolińskich, ob. Szkoła muzyczna, biblioteka i schronisko młodzieżowe	1836 - 1850 r., rozb. 1911 r. i po 1917 r.	ul. Park 3	Zespół pałacowo-parkowy Radolińskich	wpis do rejestru zabytków - 183/A z 1968-08-21
Jarocin	Skarbczyk, ob. Muzeum	pocz. XVI w., 1791 r. ruina, odb. 1894 r., odn. 1958 r.	ul. Poznańska 3	Zespół pałacowo-parkowy Radolińskich	wpis do rejestru zabytków - Kl.III-885/15/61 z 1961-12-27; 185/A z 1968-08-21; 439/Wlkp/A z 2006-12-20
Jarocin	Spichlerz dworski, ob. Muzeum	1. poł. XIX w.	ul. Poznańska 2	Zespół pałacowo-parkowy Radolińskich	wpis do rejestru zabytków - 849/Wlkp/A z 2011-10-20
Jarocin	Przytułek, tzw. Dom św. Józefa, ob. dom	1904 r.	ul. Świętego Ducha 20	Zespół przytułku	wpis do rejestru zabytków - 155/Wlkp/A z 2004-02-03
Jarocin	Dom	1908 r.	ul. Generała Józefa Hallera 12		wpis do rejestru zabytków - 704/A z 1994-11-18
Jarocin	Dom	pocz. XIX w.	ul. Rynek 13		wpis do rejestru zabytków - 980/A z 1970-03-06
Jarocin	Dom	pocz. XIX w.	ul. Rynek 15		wpis do rejestru zabytków - 981/A z 1970-03-06
Jarocin	Dom	XIX / XX w.	ul. Rynek 20		wpis do rejestru zabytków - 736/A z 1997-09-12
Jarocin	Dom	pocz. XIX w.	ul. Rynek 3		wpis do rejestru zabytków - 976/A z 1970-03-06
Jarocin	Dom	pocz. XIX w.	ul. Rynek 5		wpis do rejestru zabytków - 977/A z 1970-03-06



**Fundusze Europejskie**  
Pomoc Techniczna



**Rzeczpospolita Polska**

**Unia Europejska**  
Fundusz Spójności



Jarocin	Dom	XIX / XX w. i ok. 1910 r.	ul. Rynek 6		wpis do rejestru zabytków - 725/A z 1996-02-26
Jarocin	Dom	pocz. XIX w.	ul. Rynek 8		wpis do rejestru zabytków - 978/A z 1970-03-06
Jarocin	Dom	pocz. XIX w.	ul. Rynek 9		wpis do rejestru zabytków - 979/A z 1970-03-06
Jarocin	Dom	1900 - 1910 r.	ul. Śródmiejska 6		wpis do rejestru zabytków - 737/A z 1997-09-16
Jarocin	Dom	1905 r.	ul. Świętego Ducha 24		wpis do rejestru zabytków - 500/A z 1987-12-11
Jarocin	Dom z oficynami	XIX / XX w.	ul. Rynek 12		wpis do rejestru zabytków - 717/A z 1995-11-15
Jarocin	Hotel "pod złotą kulą", p. "Polonia", ob. Bank	I. 90. XIX w., przeb. pocz. XX w.	ul. Rynek 24		wpis do rejestru zabytków - 219/Wlkp/A z 2005-03-16
Jarocin	Ratusz	1799 - 1804 r., przeb. 1854 r. i 1907 r.	ul. Rynek 1		wpis do rejestru zabytków - 10/64 z 1964-10-31
Jarocin	Ruiny kościoła szpitalnego pw. św. Ducha	1516 r., od 1833 r. ruina	ul. Świętego Ducha		wpis do rejestru zabytków - Kl.IV-73/105/53 z 1953-12-31; 439/Wlkp/A z 2006-12-20
Mieszków	Dwór w zespole dworskim	2. poł. XVIII w., k. XIX w.	ul. Dworcowa 10	Zespół dworski w Mieszkowie	wpis do rejestru zabytków - Kl.IV-73/106/53 z 1953-12-31; 906/Wlkp/A z 2013-10-24
Mieszków	Kościół par. pw. św. Wawrzyńca	1767 r.	ul. Dworcowa	Zespół kościoła par. p.w. św. Wawrzyńca w Mieszkowie	wpis do rejestru zabytków - 528/A z 1990-12-31
Mieszków	Szkoła, ob. dom	pocz. XIX w.	ul. Rynek 28		wpis do rejestru zabytków - 982/A z 1970-03-06; 904/Wlkp/A z 2013-10-22
Mieszków	Szpital, ob. dom	pocz. XIX w., przeb. 1958 r.	ul. Dworcowa 14		wpis do rejestru zabytków - 744/A z 1969-09-15; 905/Wlkp/A z 2013-10-22
Potarzyca	Kościół par. pw. Podwyższenia Krzyża Świętego	1794 - 1795 r.	ul. Wyzwolenia 14	Zespół kościoła par. p.w. Podwyższenia Krzyża Świętego	wpis do rejestru zabytków - 92/Wlkp/A z 2002-07-03
Potarzyca	Ogrodzenie z bramą	1794 - 1795 r.	ul. Wyzwolenia	Zespół kościoła par. p.w. Podwyższenia Krzyża Świętego	wpis do rejestru zabytków - 92/Wlkp/A z 2002-07-03



Fundusze Europejskie  
Pomoc Techniczna



Rzeczpospolita  
Polska

Unia Europejska  
Fundusz Spójności



Radlin	Dzwonnica	XVIII w.		Zespół kościoła par. p.w. św. Walentego w Radlinie	wpis do rejestru zabytków - 988/A z 1970-03-06
Radlin	Kościół par. pw. św. Walentego	1686 - 1688 r., rest. 1783 r., 1837 r. i 1948 - 1950 r., kaplica grobowa Opalińskich - 1611 - 1614 r., rest. 1887 - 1889 r. i 1951 r.	38	Zespół kościoła par. p.w. św. Walentego w Radlinie	wpis do rejestru zabytków - A.K.1.11d/291/33 z 1933-11-15; 556/A z 1991-01-22
Radlin	Kaplica	2. poł. XVI w.		Zespół pałacowy w Radlinie	wpis do rejestru zabytków - 196/Wkp/A z 2004-08-11; brak numeru z 2004-09-23
Radlin	Pałac (ruina)	1570 - 1592 r., przeb. od 1730 r., rozb. od 1840 r.		Zespół pałacowy w Radlinie	wpis do rejestru zabytków - 6357/30A z 1930-03-12; 196/Wkp/A z 2004-08-11; brak numeru z 2004-09-23
Siedlemin	Dwór	ok. 1830 r.	ul. Potarzycka 1	Zespół dworsko-folwarczny w Siedleminie	wpis do rejestru zabytków - Kl.IV-73/19/54 z 1954-05-12; 876/Wkp/A z 2012-12-10
Siedlemin	Kostnica	1899 r., przeb. l. 80. XX w.	ul. Główna 40	Zespół kościoła par. p.w. św. Mikołaja Biskupa w Siedleminie	wpis do rejestru zabytków - 842/Wkp/A z 2012-02-02
Siedlemin	Kościół par. pw. św. Mikołaja Biskupa	1846 - 1847 r., rozb. i przeb. 1927 - 1928 r.	ul. Główna 40	Zespół kościoła par. p.w. św. Mikołaja Biskupa w Siedleminie	wpis do rejestru zabytków - 842/Wkp/A z 2012-02-02
Siedlemin	Ogrodzenie	1898 r.	ul. Główna	Zespół kościoła par. p.w. św. Mikołaja Biskupa w Siedleminie	wpis do rejestru zabytków - 842/Wkp/A z 2012-02-02
Tarce	Pałac	1871 r.	20	Zespół pałacowo-folwarczny w Tarcach	wpis do rejestru zabytków - 1390/A z 1973-02-24
Wilkowyja	Kościół par. pw. św. Wojciecha	1855 - 1858 r.	ul. Zbigniewa Gorzeńskiego 13	Zespół kościoła par. p.w. św. Wojciecha	wpis do rejestru zabytków - 529/Wkp/A z 2007-08-06
Wilkowyja	Obora	2. poł. XIX w.	ul. Zbigniewa Gorzeńskiego 13	Zespół kościoła par. p.w. św. Wojciecha	wpis do rejestru zabytków - 529/Wkp/A z 2007-08-06
Wilkowyja	Ogrodzenie z dwoma bramami	ok. 1855 r.	ul. Zbigniewa Gorzeńskiego	Zespół kościoła par. p.w. św. Wojciecha	wpis do rejestru zabytków - 529/Wkp/A z 2007-08-06
Wilkowyja	Plebania	2. poł. XIX w.	ul. Zbigniewa Gorzeńskiego 13	Zespół kościoła par. p.w. św. Wojciecha	wpis do rejestru zabytków - 529/Wkp/A z 2007-08-06



**Fundusze Europejskie**  
Pomoc Techniczna



**Rzeczpospolita Polska**

**Unia Europejska**  
Fundusz Spójności



Witaszyce	Kościół fil. pw. św. Trójcy	1808 r.	ul. Kolejowa	Zespół kościoła fil. p.w. św. Trójcy w Witaszycach	wpis do rejestru zabytków - KI.IV.73/7/54 z 1954-01-11; brak numeru z 1991-01-22
Witaszyce	Kościół par. pw. Wniebowzięcia Najświętszej Maryi Panny	1927 - 1931 r.	ul. Kolejowa	Zespół kościoła par. p.w. Wniebowzięcia Najświętszej Maryi Panny w Witaszycach	wpis do rejestru zabytków - 472/Wlkp/A z 2007-02-28
Witaszyce	Dwór	4. ćw. XVIII w., 4. ćw. XIX w. i ok. 1930 r.	ul. Słupska 1	Zespół pałacowo-folwarczny w Witaszycach	wpis do rejestru zabytków - 497/A z 1989-03-10; 474/Wlkp/A z 2007-03-07
Witaszyce	Pałac	1899 r., przeb. ok. 1960 r.	ul. Aleja Wolności 35	Zespół pałacowo-folwarczny w Witaszycach	wpis do rejestru zabytków - 1635/A z 1974-11-11; 474/Wlkp/A z 2007-03-07
Zakrzew	Pałac	1884 r.	52	Zespół pałacowo-folwarczny w Zakrzewie	wpis do rejestru zabytków - 1460/A z 1973-09-03

Cmentarze znajdujące się na terenie Gminy Jarocin, wpisane do rejestru zabytków:

Miejscowość	Obiekt	Czas pow.	Adres	Zespół	Forma ochrony
Jarocin	Cmentarz ewangelicki	1. poł. XIX w.	ul. Aleja Niepodległości	Zespół cmentarza ewangelickiego w Jarocinie	wpis do rejestru zabytków - 854/Wlkp/A z 2011-12-12
Potarzyca	Cmentarz przykościelny rzymskokat.	pocz. XIX w.	ul. Wyzwolenia	Zespół kościoła par. p.w. Podwyższenia Krzyża Świętego	wpis do rejestru zabytków - 92/Wlkp/A z 2002-07-03
Radlin	Ogród, ob. cmentarz rzymskokat.	2. poł. XVI w. i ok. 1910 r.		Zespół pałacowy w Radlinie	wpis do rejestru zabytków - 196/Wlkp/A z 2004-08-11; brak numeru z 2004-09-23
Siedlemin	Cmentarz przykościelny rzymskokat.	XVIII w.	ul. Główna	Zespół kościoła par. p.w. św. Mikołaja Biskupa w Siedleminie	wpis do rejestru zabytków - 842/Wlkp/A z 2012-02-02
Wilkowyja	Cmentarz przykościelny	2. poł. XIX w.	ul. Zbigniewa Gorzeńskiego 13	Zespół kościoła par. p.w. św. Wojciecha	wpis do rejestru zabytków - 529/Wlkp/A z 2007-08-06

**d) Obiekty historyczne objęte ochroną prawną poprzez wpis do gminnej ewidencji zabytków i wojewódzkiej ewidencji zabytków**

Stanowiska archeologiczne w gminnej i wojewódzkiej ewidencji zabytków:



Fundusze Europejskie  
Pomoc Techniczna



Rzeczpospolita  
Polska

Unia Europejska  
Fundusz Spójności



AZP	Nr stan. na obszarze	Nr stan. W miejscowości	Miejscowość	Funkcja	Kultura	Chronologia
060-033	24	21	Kąty	1. SO, 2. SO	1. przeworska, 2. wczesnopolska	1. OWR, 2. WŚ
060-033	28	20	Kąty	1. osada, 2. SO	1. KP, 2. -	1. OWR, 2. NOW
060-033	34	29	Mieszków	1. PO	1. -	1. PŚ i NOW
060-033	35	30	Mieszków	1. SO, 2. PO	1. KP 2. -	1. OWR, 2. NOW
060-033	36	28	Mieszków	1. PO	1. -	1. PŚ i NOW
060-033	37	11	Radlin	1. PO	1. -	1. NOW
060-033	38	12	Radlin	1. SO, 2. SO	1. -, 2. -	1. pradzieje?, 2. PŚ i NOW
060-033	46	9	Kąty	1. cm. popielnicowe	1. KP	1. OWR
060-033	47	17	Kąty	1. PO	1. -	1. pradzieje?
060-033	48	19	Kąty	1. SO, 2. SO	1. -, 2. ?	1. neolit, 2. pradzieje?
060-033	49	10	Kąty	1. SO, 2. PO	1. KP, 2. -	1. OWR, 2. NOW
060-033	50	11	Kąty	1. osada	1. KP	1. OWR
060-033	51	12	Kąty	1. SO, 2. SO, 3. SO	1. -, 2. KP, 3. -	1. EK, 2. OWR, 3. PŚ
060-033	52	13	Kąty	1. PO, 2. PO	1. KP, 2. wczesnopolska	1. OWR, 2. WŚ
060-033	53	14	Kąty	1. SO, 2. osada, 3. SO	1. -, 2. KP, 3. wczesnopolska	1. neolit?, 2. OWR, 3. WŚ
060-033	54	15	Kąty	1. PO, 2. SO	1. Kt, 2. -	1. -, 2. NOW
060-033	55	16	Kąty	1. SO, 2. SO	1. -, 2. -	1. pradzieje?, 2. Śred.
060-034	131	1	Tarce	1. mielerze	1. -	1. NOW?
060-034	171	9	Łuszczanów	1. SO	1. -	1. WŚ
060-034	172	10	Łuszczanów	1. PO, 2. PO, 3. SO	1. -, 2. -, 3. -	1. OWR, 2. WŚ, 3. PŚ
060-034	173	11	Łuszczanów	1. PO, 2. SO, 3. SO	1. -, 2. -, 3. -	1. OWR, 2. WŚ, 3. NOW
060-034	31	9	Lisew	1. SO, 2. SO, 3. SO, 4. SO	1. -, 2. -, 3. Kt, 4. -	1. EK, 2. WEB, 3. -, 4. OWR
060-034	39	8	Lisew	1. SO, 2. SO, 3. cm. pop., 4. PO	1. Kt, 2. -, 3. Kt, 4. -	1. -, 2. NOW, 3. V EB-Ha, 4. Pradzieje
060-034	72	2	Łuszczanów	1. SO, 2. PO, 3. SO, 4. SO, 5. PO	1. Kt, 2. -, 3. -, 4. -	1. -, 2. OWR, 3. PŚ, 4. pradzieje, 5. NOW
060-034	73	3	Łuszczanów	1. PO, 2. PO, 3. PO	1. -, 2. -, 3. -	1. neolit, 2. WŚ, 3. NOW
060-034	74	4	Łuszczanów	1. PO, 2. PO, 3. PO	1. -, 2. KP, 3. -	1. pradzieje?, 2. późny okr. lateński, 3. NOW
060-034	75	5	Łuszczanów	1. SO, 2. PO	1. -, 2. -	1. pradzieje?, 2. NOW
060-034	76	6	Łuszczanów	1. SO, 2. SO, 3. SO, 4. SO	1. -, 2. -, 3. -, 4. -	1. pradzieje, 2. WŚ, 3. PŚ, 4. NOW
060-034	77	7	Łuszczanów	1. SO, 2. SO, 3. PO, 4. PO, 5. O	1. KAK, 2. KP, 3. -, 4. -, 5. -	1. neolit, 2. późny laten, 3. pradzieje, 4. WŚ i PŚ, 5. NOW
060-034	78	8	Łuszczanów	1. SO, 2. PO, 3. PO, 4. PO	1. -, 2. -, 3. -, 4. -	1. EK, 2. pradzieje, 3. PŚ, 4. NOW
061-032	34	4	Osiek - Cząszczew	1. SO, 2. SO	1. Kt, 2. -	1. -, 2. WŚ
061-032	35	5	Osiek - Cząszczew	1. SO, 2. ?	1. -, 2. ?	1. WŚ, 2. ?





**Fundusze Europejskie**  
Pomoc Techniczna



**Rzeczpospolita  
Polska**

**Unia Europejska**  
Fundusz Spójności



061-032	36	6	Osiek - Cząszczew	1. PO, 2. SO	1. Kł, 2. -	1. -, 2. PŚ
061-032	37	7	Osiek - Cząszczew	1. PO, 2. SO	1. Kł, 2. -	1. -, 2. PŚ
061-032	38	8	Osiek - Cząszczew	1. PO, 2. PO	1. KP, 2. -	1. -, 2. WŚ
061-032	39	9	Osiek - Cząszczew	1. SO, 2. Osada, 3. SO	1. KP, 2. -, 3. ?	1. -, 2. WŚ, 3. ?
061-032	40	10	Osiek - Cząszczew	1. SO, 2. SO	1. Kł, 2. KP	1. -, 2. -
061-032	41	11	Osiek - Cząszczew	1. SO, 2. SO, 3. SO, 4. SO	1. -, 2. Kł, 3. -, 4. -	1. wcz. EB?, 2. -, 3. WŚ, 4. PŚ
061-032	42	1	Osiek - Cząszczew	1. cm. popielnicowe	1. Kł	1. VEB
061-032	43	12	Osiek - Cząszczew	1. SO, 2. osada	1. -, 2. -	1. WŚ, 2. NOW
061-032	44	13	Osiek - Cząszczew	1. PO, 2. SO, 3. SO	1. Kł, 2. KP, 3. ?	1. -, 2. -, 3. ?pradzieje
061-032	45	14	Osiek - Cząszczew	1. PO, 2. osada, 3. SO	1. KP, 2. -, 3. ?	1. OWR, 2. faza D/E WŚ, 3. ?
061-032	46	15	Osiek - Cząszczew	1. PO, 2. SO, 3. PO, 4. SO	1. Kł, 2. KP, 3. -, 4. -	1. -, 2. -, 3. WŚ, 4. PŚ
061-032	47	16	Osiek - Cząszczew	1. PO, 2. SO, 3. PO	1. Kł, 2. -, 3. -	1. -, 2. PŚ, 3. NOW
061-032	48	17	Osiek - Cząszczew	1. SO, 2. SO, 3. PO	1. Kł, 2. KP, 3. -	1. -, 2. -, 3. faza A/C? WŚ
061-032	49	18	Osiek - Cząszczew	1. osada, 2. SO, 3. PO	1. Kł, 2. KP?, 3. ?	1. -, 2. -, 3. ?
061-032	50	19	Osiek - Cząszczew	1. SO, 2. osada, 3. SO	1. Kł?, 2. KP, 3. ?	1. -, 2. -, 3. ?
061-032	51	20	Osiek - Cząszczew	1. SO	1. -	1. mezolit lub neolit
061-032	52	21	Osiek - Cząszczew	1. SO, 2. osada, 3. PO	1. -, 2. Kł, 3. KP	1. Neolit, 2. -, 3. -
061-032	53	22	Osiek - Cząszczew	1. PO, 2. PO	1. Kł, 2. KP	1. -, 2. -
061-032	54	23	Osiek - Cząszczew	1. SO, 2. osada, 3. SO	1. -, 2. Kł, 3. KP	1. Mezolit lub neolit, 2. -, 3. -
061-032	55	24	Osiek - Cząszczew	1. osada, 2. PO, 3. SO	1. KP, 2. -, 3. -	1. -, 2. WŚ?, 3. NOW
061-032	56	25	Osiek - Cząszczew	1. PO, 2. SO, 3. SO	1. Kł, 2. KP, 3. -	1. -, 2. -, 3. fazy wczesne WŚ
061-032	57	26	Osiek - Cząszczew	1. PO, 2. SO	1. Kł, 2. KP	1. -, 2. -
061-032	58	27	Osiek - Cząszczew	1. SO, 2. PO, 3. SO, 4. PO	1. Kł, 2. KP, 3. -, 4. -	1. -, 2. -, 3. pradzieje?, 4. WŚ
061-032	59	36	Mieszków	1. PO, 2. SO, 3. SO	1. Kł, 2. KP, 3. -	1. -, 2. -, 3. NOW
061-032	60	37	Mieszków	1. SO, 2. SO	1. Kł, 2. KP	1. -, 2. -
061-032	61	38	Mieszków	1. SO, 2. SO	1. Kł, 2. KP	1. -, 2. -
061-032	62	39	Mieszków	1. SO, 2. SO	1. Kł, 2. KP	1. -, 2. -



Fundusze Europejskie  
Pomoc Techniczna



Rzeczpospolita  
Polska

Unia Europejska  
Fundusz Spójności



061-032	63	40	Mieszków	1. PO, 2. SO	1. Kł, 2. -	1. -, 2. PŚ-NOW
061-032	64	41	Mieszków	1. SO, 2. SO, 3. SO	1. -, 2. -KP?, 3. -	1. EK, 2. -, 3. PŚ
061-032	65	42	Mieszków	1. SO, 2. SO	1. Kł, 2. KP	1, -, 2. -
061-032	66	43	Mieszków	1. SO, 2. PO	1. Kł, 2. KP	1, -, 2. -
061-032	92A		Osiek - Cząszczew	-	-	-
061-033	1	9	Radlin	1. SO, 2. PO	1. -, 2. -	1. WŚ, 2. PŚ/NOW
061-033	10	7	Kąty	1. osada, 2. osada	1. KP, 2. -	1. OWR, 2. WŚ
061-033	102	15	Jarocin	1. cmentarzysko popielnicowe	1. ?	1, ?
061-033	103	38	Cielcza	1. cmentarzysko ciałopalne	1. Kł	1. -
061-033	104	28	Mieszków	1. cmentarzysko popielnicowe	1. Kł	1. -
061-033	105	29	Mieszków	1. grodzisko wklęsłe (?)	1. -	1. WŚ
061-033	11	10	Radlin	1. osada, 2. PO, 3. PO	1. KP, 2. -, 3. -	1. OWR, 2. WŚ, 3. PŚ i NOW
061-033	115	36	Jarocin	1. SO 2. osada	1. -, 2. -	1. PŚ 2. NOW
061-033	116	39	Cielcza	1. osada	1. Kł	1. -
061-033	117	40	Cielcza	1. PO 2. SO	1. -, 2. -	1. EK, 2. NOW
061-033	118	36	Mieszków	1. osada	1. -	1. NOW
061-033	119	37	Mieszków	1. SO	1. -	1. NOW
061-033	12	1	Kąty	1. osada, 2. SO	1. Kł, 2. -	1. -, 2. NOW
061-033	120	20	Radlin	1. dwór	1. -	1. -
061-033	13	8	Kąty	1. PO, 2. SO	1. -, 2. -	1. prądzieje, 2. NOW
061-033	14	8	Wilkowyja	1. PO, 2. SO	1. Kł, 2. -	1. -, 2. PŚ
061-033	15	19	Mieszków	1. SO, 2. SO, 3. SO, 4. SO	1. -, 2. KAK, 3. Kł lub KP, 4. -	1. EK, 2. neolit, 3. -, 4. NOW
061-033	16	4	Radlin	1. PO, 2. osada	1. KP, 2. -	1. OWR, 2. PŚ i NOW
061-033	17	5	Radlin	1. PO, 2. PO	1. KP, 2. -	1. OWR, 2. PŚ i NOW
061-033	18	7	Wilkowyja	1. PO, 2. SO	1. -, 2. -	1. prądzieje?, 2. NOW
061-033	19	6	Wilkowyja	1. PO, 2. osada, 3. SO	1. -, 2. -, 3. -	1. prądzieje?, 2. PŚ/NOW, 3. ?
061-033	2	8	Radlin	1. PO, 2. PO	1. Kł lub KP, 2. -	1. -, 2. PŚ i NOW
061-033	20	1	Mieszków	1. SO, 2. PO	1. -, 2. -	1. prądzieje?, 2. PŚ i NOW
061-033	21	14	Mieszków	1. osada	1. -	1. PŚ i NOW
061-033	22	16	Mieszków	1. PO, 2. SO	1. KP, 2. -	1. OWR, 2. NOW
061-033	23	17	Mieszków	1. SO, 2. SO, 3. SO, 4. SO	1. -, 2. KPL, 3. KAK, 4. -	1. EK, 2. neolit, 3. neolit, 4. NOW
061-033	24	18	Mieszków	1. SO	1. -	1. NOW
061-033	25	1	Radlin	1. PO, 2. SO	1. KP, 2. -	1. OWR, 2. NOW
061-033	26	2	Radlin	1. SO, 2. PO, 3. PO	1. -, 2. KP, 3. -	1. EK, 2. OWR, 3. PŚ i NOW
061-033	27	3	Radlin	1. SO, 2. osada, 3. PO	1. -, 2. KP, 3. -	1. EK, 2. OWR, 3. WŚ
061-033	28	4	Mieszków	1. osada, 2. PO	1. KP, 2. -	1. OWR, 2. NOW
061-033	29	3	Mieszków	1. osada, 2. SO	1. Kł, 2. -	1. -, 2. NOW
061-033	3	7	Radlin	1. SO, 2. PO, 3. PO	1. -, 2. -, 3. -	1. EK, 2. prądzieje?, 3. PŚ i NOW

Rzeczpospolita  
PolskaUnia Europejska  
Fundusz Spójności

061-033	30	13	Mieszków	1. SO, 2. PO	1. KP, 2. -	1. OWR, 2. PŚ i NOW
061-033	31	14	Mieszków	1. SO, 2. PO	1. -, 2. -	1. WŚ, 2. PŚ i NOW
061-033	32	14	Cielcza	1. SO, 2. SO	1. -, 2. -	1. NOW, 2. ?
061-033	33	13	Cielcza	1. osada, 2. PO, 3. SO	1. KP, 2. -, 3. -	1. OWR, 2. WŚ, 3. NOW
061-033	34	20	Cielcza	1. osada, 2. PO	1. KP, 2. -	1. OWR, 2. PŚ
061-033	35	21	Cielcza	1. SO, 2. osada, 3. SO	1. KAK, 2. KP, 3. -	1. neolit, 2. OWR, 3. PŚ
061-033	36	22	Cielcza	1. osada, 2. SO, 3. SO	1. KP, 2. -, 3. -	1. OWR, 2. WŚ, 3. ?
061-033	37	5	Wilkowyja	1. osada, 2. SO	1. KP, 2. -	1. OWR, 2. PŚ
061-033	38	4	Wilkowyja	1. SO, 2. PO, 3. PO, 4. osada	1. -, 2. KP, 3. -, 4. -	1. EK, 2. OWR, 3. PŚ, 4. pradziej ?
061-033	39	3	Wilkowyja	1. SO, 2. osada, 3. SO	1. -, 2. KP, 3. -	1. neolit, 2. OWR, 3. PŚ
061-033	4	6	Radlin	1. osada, 2. osada	1. KP, 2. -	1. OWR, 2. PŚ i NOW
061-033	40	26	Mieszków	1. SO, 2. SO	1. KPL, 2. KŁ	1. neolit, 2. mł. EB
061-033	41	22	Mieszków	1. osada	1. KP	1. OWR
061-033	42	25	Mieszków	1. SO, 2. SO, 3. PO	1. -, 2. -, 3. -	1. pradziej?, 2. EK, 3. NOW
061-033	43	23	Mieszków	1. osada, 2. SO	1. KP, 2. -	1. OWR, 2. WŚ
061-033	44	24	Mieszków	1. osada, 2. SO	1. KP, 2. -	1. OWR, 2. PŚ i NOW
061-033	45	5	Mieszków	1. cm. popielnicowe, 2. PO, 3. SO	1. KŁ, 2. -, 3. -	1. HaD, 2. WŚ, 3. PŚ i NOW
061-033	46	12	Mieszków	1. osada	1. KŁ	1. -
061-033	47	10	Mieszków	1. SO, 2. osada, 3. PO	1. KŁ, 2. -, 3. -	1. EK, 2. -, 3. NOW
061-033	48	6	Mieszków	1. osada, 2. PO, 3. osada	1. KP, 2. -, 3. -	1. OWR, 2. PŚ, 3. NOW
061-033	49	11	Mieszków	1. SO	1. KP	1. OWR
061-033	5	4	Kąty	1. osada, 2. osada	1. -, 2. -	1. faza D-E WŚ, 2. PŚ i NOW
061-033	50	7	Mieszków	1. PO, 2. SO	1. KP, 2. -	1. OWR, 2. PŚ
061-033	51	8	Mieszków	1. SO, 2. PO, 3. SO	1. -, 2. KŁ, 3. -	1. EK, 2. -, 3. NOW
061-033	52	9	Mieszków	1. SO, 2. SO	1. -, 2. -	1. WEB, 2. NOW
061-033	53	1	Cielcza	1. PO, 2. SO	1. -, 2. -	1. WŚ, 2. PŚ
061-033	54	2	Cielcza	1. SO, 2. SO, 3. SO	1. -, 2. -, 3. -	1. późny neolit, 2. PŚ, 3. NOW
061-033	55	10	Cielcza	1. SO, 2. PO, 3. SO, 4. SO	1. -, 2. KŁ, 3. -, 4. ?	1. EK, 2. -, 3. NOW, 4. -
061-033	56	11	Cielcza	1. SO, 2. SO	1. ?, 2. -	1. neolit, 2. NOW
061-033	57	8	Cielcza	1. SO, 2. PO, 3. SO	1. KŁ, 2. -, 3. -	1. -, 2. WŚ, 3. NOW
061-033	58	12	Cielcza	1. SO, 2. osada, 3. SO	1. -, 2. KP, 3. -	1. EK, 2. OWR, 3. NOW
061-033	59	9	Cielcza	1. SO, 2. PO, 3. SO, 4. SO	1. KP, 2. -, 3. -, 4. -	1. OWR, 2. PŚ, 3. NOW, 4. ?
061-033	6	5	Kąty	1. osada	1. KŁ	1. -
061-033	60	15	Cielcza	1. PO, 2. SO, 3. PO	1. -, 2. -, 3. -	1. WŚ, 2. NOW, 3. ?
061-033	61	16	Cielcza	1. SO, 2. SO	1. -, 2. -	1. -, 2. -
061-033	62	26	Cielcza	1. osada	1. KP	1. OWR
061-033	63	25	Cielcza	1. osada, 2. SO	1. KP, 2. ?	1. OWR, 2. -
061-033	64	24	Cielcza	1. osada, 2. PO, 3. SO	1. KP, 2. -, 3. -	1. okr. późnolateński i wczesnorzymski, 2. NOW, 3. ?
061-033	65	23	Cielcza	1. osada	1. KP	1. OWR



**Fundusze Europejskie**  
Pomoc Techniczna



**Rzeczpospolita  
Polska**

**Unia Europejska**  
Fundusz Spójności



061-033	66	2	Wilkowya	1. osada, 2. osada	1. KP, 2. -	1. OWR, 2. PŚ i NOW
061-033	67	1	Wilkowya	1. osada, 2. PO	1. -, 2. -	1. WŚ, 2. PŚ i NOW
061-033	68	10	Wilkowya	1. osada, 2. PO, 3. PO	1. Kł, 2. -, 3. -	1. wcz. i srodkowy okr. lateński, 2. WŚ, 3. NOW
061-033	69	11	Wilkowya	1. PO, 2. SO, 3. PO	1. KP, 2. -, 3. -	1. OWR, 2. WŚ, 3. NOW
061-033	7	3	Kąty	1. osada, 2. SO, 3. PO	1. Kł lub KP, 2. -, 3. -	1. -, 2. WŚ, 3. PŚ i NOW
061-033	70	12	Wilkowya	1. SO, 2. osada, 3. PO	1. -, 2. -, 3. -	1. pradzieje?, 2. WŚ, 3. PŚ
061-033	71	15	Mieszków	1. PO, 2. PO, 3. SO	1. KP, 2. -, 3. -	1. OWR, 2. PŚ/NOW, 3. ?
061-033	72	5	Cielcza	1. PO, 2. osada, 3. SO	1. -, 2. KP, 3. -	1. późny neolit, 2. OWR, 3. NOW
061-033	73	4	Cielcza	1. osada, 2. SO	1. Kł, 2. -	1. -, 2. WŚ
061-033	74	3	Cielcza	1. PO, 2. SO	1. Kł, 2. ?	1. -, 2. -
061-033	75	30	Cielcza	1. osada	1. KP	1. OWR
061-033	76	29	Cielcza	1. PO	1. KPom	1. HaD
061-033	77	28	Cielcza	1. osada, 2. SO	1. KP, 2. -	1. OWR, 2. WŚ
061-033	78	27	Cielcza	1. SO, 2. osada, 3. SO	1. -, 2. KP, 3. -	1. EK, 2. OWR, 3. NOW
061-033	79	9	Wilkowya	1. PO, 2. PO, 3. PO	1. -, 2. -, 3. -	1. WŚ, 2. PŚ i NOW, 3. ?
061-033	8	6	Kąty	1. PO, 2. osada, 3. PO	1. -, 2. Kł, 3. -	1. późny neolit, 2. -, 3. PŚ i NOW
061-033	80	13	Wilkowya	1. osada, 2. SO, 3. SO	1. KP, 2. -, 3. -	1. OWR, 2. WŚ, 3. PŚ i NOW
061-033	81	17	Cielcza	1. osada	1. Kł	1. -
061-033	82	18	Cielcza	1. cm. popielnicowe, 2. SO	1. Kł, 2. -	1. -, 2. PŚ
061-033	83	19	Cielcza	1. osada, 2. PO	1. -, 2. -	1. WŚ, 2. PŚ
061-033	84	31	Cielcza	1. PO, 2. SO	1. -, 2. -	1. NOW, 2. ?
061-033	85	32	Cielcza	1. PO, 2. osada, 3. SO	1. -, 2. -, 3. -	1. WŚ, 2. PŚ/NOW, 3. ?
061-033	86	7	Cielcza	1. SO, 2. SO, 3. SO	1. -, 2. Kł, 3. -	1. EK, 2. -, 3. PŚ i NOW
061-033	87	6	Cielcza	1. SO, 2. SO, 3. SO, 4. SO	1. Kł, 2. KP, 3. -, 4. -	1. -, 2. OWR, 3. NOW, 4. ?
061-033	88	33	Cielcza	1. PO, 2. SO, 3. SO	1. KP, 2. -, 3. -	1. OWR, 2. WŚ, 3. PŚ i NOW
061-033	89	34	Cielcza	1. SO, 2. PO	1. -, 2. -	1. pradzieje?, 2. NOW
061-033	9	2	Kąty	1. osada, 2. PO, 3. SO	1. KP, 2. -, 3. -	1. OWR, 2. WŚ, 3. PŚ i NOW
061-033	90	35	Cielcza	1. PO, 2. SO	1. -, 2. -	1. pradzieje?, 2. WŚ
061-033	91	36	Cielcza	1. osada	1. Kł	1. -
061-033	92	37	Cielcza	1. osada	1. KP	1. OWR
061-033	93	4	Jarocin	1. SO, 2. PO, 3. SO	1. -, 2. -, 3. -	1. EK, 2. pradzieje?, 3. PŚ
061-033	94	3	Jarocin	1. PO, 2. PO	1. -, 2. -	1. pradzieje? 2. PŚ
061-033	95	5	Jarocin	1. SO, 2. SO	1. -, 2. -	1. pradzieje?, 2. NOW
061-033	96	20	Mieszków	1. SO, 2. PO, 3. PO	1. -, 2. Kł lub KP, 3. -	1. EK, 2. -, 3. PŚ i NOW
061-033	97	21	Mieszków	1. PO, 2. SO	1. KP, 2. -	1. OWR, 2. NOW
061-033	98	27	Mieszków	1. cm. popielnicowe, 2. SO	1. Kł, 2. KPL	1. -, 2. neolit
061-033	99	1	Tarce	1. cm. popielnicowe	1. Kł	1. V okr. EB - okr. Ha C
061-034	1	9	Łuszczanów	1. SO, 2. PO	1. Kł, 2. -	1. okr. Halsztacki, 2. NOW
061-034	2	8	Kadziak	1. osada, 2. SO	1. -, 2. -	1. WŚ, 2. NOW
061-034	23	2	Tarce	1. PO	1. -	1. WŚ



Fundusze Europejskie  
Pomoc Techniczna



Rzeczpospolita  
Polska

Unia Europejska  
Fundusz Spójności



061-034	3	7	Kadziak	1. osada, 2. SO	1. -, 2. -	1. prądzieje?, 2. NOW
061-034	4	1	Kadziak	1. osada, 2. PO	1. -, 2. -	1. WŚ, 2. NOW
061-034	5	2	Kadziak	1. SO, 2. osada, 3. PO	1. -, 2. -, 3. -	1. mezoelit lub neolit, 2. prądzieje?, 3. NOW
061-034	6	3	Kadziak	1. SO, 2. PO, 3. PO	1. -, 2. -, 3. -	1. prądzieje?, 2. WŚ, 3. NOW
061-034	7	4	Kadziak	1. PO, 2. PO	1. Kpom, 2. -	1. wcz. i środ. okr. lateński, 2. NOW
061-034	8	5	Kadziak	1. SO, 2. osada	1. -, 2. KP	1. mezoelit lub neolit, 2. MOR
061-034	9	6	Kadziak	1. osada, 2. PO	1. -, 2. -	1. WŚ, 2. NOW
062-032	1	1	Roszków	0	0	0
062-032	10	10	Roszków	0	0	0
062-032	11	11	Roszków	0	0	0
062-032	12	12	Roszków	0	0	0
062-032	13	13	Roszków	0	0	0
062-032	14	14	Roszków	0	0	0
062-032	15	15	Roszków	0	0	0
062-032	16	16	Roszków	0	0	0
062-032	17	17	Roszków	0	0	0
062-032	18	18	Roszków	0	0	0
062-032	19	19	Roszków	0	0	0
062-032	2	2	Roszków	0	0	0
062-032	20	20	Roszków	0	0	0
062-032	21	39	Siedlemin	0	0	0
062-032	22	40	Siedlemin	0	0	0
062-032	23	41	Siedlemin	0	0	0
062-032	24	42	Siedlemin	0	0	0
062-032	3	3	Roszków	0	0	0
062-032	4	4	Roszków	0	0	0
062-032	5	5	Roszków	0	0	0
062-032	6	6	Roszków	0	0	0
062-032	7	7	Roszków	0	0	0
062-032	8	8	Roszków	0	0	0
062-032	9	9	Roszków	0	0	0
062-033	1	8	Jarocin	1. osada, 2. SO	1. KP, 2. -	1. OWR, 2. PŚ
062-033	10	10	Jarocin	1. SO, 2. SO	1. -, 2. -	1. prądzieje?, 2. NOW
062-033	11	2	Jarocin	1. cm. popielnicowe, 2. osada	1. Kt, 2. -	1. -, 2. PŚ
062-033	12	1	Siedlemin	1. PO, 2. osada, 3. osada	1. KP, 2. wczesnopolska, 3. -	1. OWR, 2. WŚ, 3. PŚ
062-033	13	1	Ciświca	1. SO, 2. SO	1. KPL, 2. -	1. neolit, 2. prądzieje?
062-033	14	2	Ciświca	1. SO, 2. SO, 3. PO	1. -, 2. ?, 3. -	1. neolit, 2. prądzieje?, 3. PŚ i NOW
062-033	15	2a	Siedlemin	1. osada	1. KP	1. OWR II-III w.
062-033	16	9	Siedlemin	1. osada	1. -	1. PŚ XV w.



Fundusze Europejskie  
Pomoc Techniczna



Rzeczpospolita  
Polska

Unia Europejska  
Fundusz Spójności



062-033	17	2	Siedlemin	1. osada	1. wczesnopolska	1. WŚ faza B,E
062-033	19	15	Jarocin	1. grodzisko stożkowate, 2. zamek	1. -, 2. -	1. PŚ - koniec XIII w - pocz. XV w, 2. pocz. XV - ok. 1670 r.
062-033	2	1	Jarocin	1. cm. popielnicowe	1. Kł	1. -
062-033	3	6	Jarocin	1. cm. popielnicowe	1. KP	1. MOR
062-033	4	7	Jarocin	1. osada, 2. PO	1. -, 2. -	1. pradzieje?, 2. PŚ i NOW
062-033	48	31	Jarocin	1. cm. popielnicowe i szk.	1. Kł	1. Ha C-D
062-033	49		Jarocin	1. SO	1. -	1. PŚ
062-033	5	11	Jarocin	1. PO	1. KPom	1. -
062-033	50	32	Jarocin	1. osada	1. -	1. NOW
062-033	51	33	Jarocin	1. SO	1. -	1. NOW
062-033	52	34	Jarocin	1. Obozowisko, 2. PO	1. Kł	1. EB, 2. NOW XVII-XIX
062-033	53	35	Jarocin	1. osada, 2. osada	-	1. EB/wcz. epoka żelaza
062-033	54	36	Jarocin	1. kościół i cmentarz	1. -	1. WŚ-NOW (XIV-XIX)
062-033	6	14	Jarocin	1. SO, 2. SO	1. ?, 2. wczesnopolska	1. pradzieje?, 2. WŚ
062-033	7	12	Jarocin	1. SO, 2. SO	1. KP, 2. -	1. OWR, 2. NOW
062-033	8	13	Jarocin	1. SO, 2. PO	1. -, 2. -	1. pradzieje?, 2. NOW
062-033	9	9	Jarocin	1. PO, 2. PO	1. -, 2. -	1. PŚ, 2. NOW
062-034	26	7	Witaszyce	1. osada	1. KP	1. -
062-034	27	8	Witaszyce	1. SO	1. KP	1. -
062-034	28	9	Witaszyce	1. -	1. KP	1. -
062-034	30			?	?	?
062-034	58	29	Wola Książęca	1. osada	1. -	1. WŚ
062-034	59	30	Wola Książęca	1. osada	1. -	1. WŚ
062-034	62	33	Wola Książęca	1. SO	1. KP	1. -
062-034	81	18	Wyszki	1. SO	1. KP	1. -
062-034	82	19	Wyszki	1. SO	1. KP	1. -
062-034	86		Twardów	?	?	?
062-034	88		Witaszyce	?	?	?
062-034	89		Witaszyce	?	?	?
062-034	90		Witaszyce	?	?	?
063-032	1	1	Potarzyca	1. PO	1. -	1. NOW
063-032	12	9	Rusko	1. osada?, 2. SO, 3. PO	1. Kł, 2. -, 3. Kł	1. -, 2. NOW, 3. -
063-032	13	2	Potarzyca	1. SO, 2. SO, 3. SO, 4. SO	1. -, 2. -, 3. Kł, 4. -	1. PŚ, 2. NOW, 3. -, 4. NOW
063-032	2	1	Suchorzewko	1. SO, 2. osada, 3. PO	1. KP, 2. -, 3. -	1. -, 2. PŚ, 3. PŚ
63-32	24	3	Potarzyca	1. osada, 2. PO	1. -, 2. -	1. WŚ, 2. WŚ
063-032	25	4	Potarzyca	1. SO, 2. PO	1. -, 2. -	1. NOW, 2. PŚ
063-032	26	5	Potarzyca	1. SO, 2. SO, 3. SO	1. -, 2. -, 3. -	1. PŚ-NOW, 2. WŚ, 3. NOW
063-032	27	6	Potarzyca	1. SO, 2. SO, 3. SO	1. KP, 2. KP, 3. -	1. -, 2. -, 3. NOW
063-032	3	2	Suchorzewko	1. osada, 2. osada	1. -, 2. -	1. WŚ, 2. WŚ



Rzeczpospolita  
Polska

Unia Europejska  
Fundusz Spójności



063-032	31	10	Potarzyca	1. osada, 2. osada, 3. SO, 4. PO, 5. SO	1. KP, 2. -, 3. -, 4. KP, 5. -	1. -, 2. WŚ, 3. PŚ, 4. -, 5. WŚ
063-032	32	34	Siedlemin	1. osada?, 2. SO, 3. SO	1. -, 2. KP, 3. -	1. NOW, 2. -, 3. NOW
063-032	33	29	Siedlemin	1. PO, 2. SO, 3. SO	1. -, 2. Kt, 3. -	1. NOW, 2. -, 3. NOW
063-032	34	30	Siedlemin	1. SO	1. -	1. PŚ
063-032	35	31	Siedlemin	1. PO, 2. SO, 3. SO, 4. SO	1. -, 2. -, 3. Kt, 4. -	1. PŚ, 2. NOW, 3. -, 4. NOW
063-032	36	32	Siedlemin	1. osada?, 2. SO, 3. SO	1. -, 2. -, 3. -	1. PŚ, 2. PŚ, 3. NOW
063-032	37	33	Siedlemin	1. SO, 2. PO	1. -, 2. -	1. PŚ, 2. NOW
063-032	38	11	Potarzyca	1. SO, 2. SO, 3. SO	1. Kt, 2. Kt, 3. -	1. -, 2. -, 3. NOW
063-032	39	12	Potarzyca	1. SO, 2. SO	1. KP, 2. -	1. -, 2. PŚ
063-032	40	13	Potarzyca	1. SO	1. -	1. PŚ
063-032	41	14	Potarzyca	1. SO, 2. SO, 3. SO	1. KP, 2. -, 3. -	1. -, 2. PŚ, 3. NOW
063-032	42	15	Potarzyca	1. SO, 2. PO	1. -, 2. -	1. PŚ, 2. NOW
063-032	43	16	Potarzyca	1. SO, 2. SO, 3. SO	1. KP, 2. -, 3. Kt	1. -, 2. PŚ, 3. -
063-032	44	17	Potarzyca	1. PO, 2. SO, 3. SO	1. KP, 2. Kt, 3. KP	1. -, 2. -, 3. -
063-032	45	18	Potarzyca	1. SO, 2. SO	1. KP, 2. -	1. -, 2. WŚ
063-032	46	19	Potarzyca	1. SO	1. -	1. PŚ
063-032	47	20	Potarzyca	1. SO?, 2. SO	1. -, 2. Kt	1. -, 2. -
063-032	48	21	Potarzyca	1. SO, 2. SO, 3. SO	1. Kt?, 2. Kt, 3. -	1. -, 2. -, 3. NOW
063-032	49	22	Potarzyca	1. SO, 2. SO, 3. SO	1. -, 2. KP, 3. -	1. prądzieje, 2. -, 3. NOW
063-032	50	23	Potarzyca	1. SO, 2. SO	1. -, 2. -	1. PŚ-NOW, 2. NOW
063-032	51	24	Potarzyca	1. PO, 2. SO, 3. SO	1. -, 2. Kt, 3. -	1. PŚ-NOW, 2. -, 3. NOW
063-032	71	16	Nosków	1. SO, 2. SO	1. -, 2. -	1. PŚ, 2. NOW
063-032	72	17	Nosków	1. SO, 2. SO	1. -, 2. -	1. EK, 2. NOW
063-032	73	35	Siedlemin	1. SO, 2. SO	1. Kt, 2. -	1. -, 2. NOW
063-032	74	36	Siedlemin	1. SO, 2. SO	1. -, 2. -	1. OWR, 2. PŚ
063-032	75	37	Siedlemin	1. SO, 2. SO, 3. SO	1. -, 2. -, 3. -	1. WŚ, 2. PŚ, 3. NOW
063-032	76	38	Siedlemin	1. SO, 2. SO	1. -, 2. Kt	1. OWR, 2. -
063-032	77	26	Potarzyca	1. PO, 2. SO	1. Kt, 2. -	1. -, 2. NOW
063-032	78	27	Potarzyca	1. SO	1. Kt	1. -
063-032	79	28	Potarzyca	1. SO, 2. SO, 3. SO	1. Kt, 2. -, 3. -	1. -, 2. OWR, 3. NOW
063-032	80	29	Potarzyca	1. PO, 2. SO	1. -, 2. -	1. PŚ, 2. NOW
063-032	81	30	Potarzyca	1. SO, 2. SO, 3. SO	1. Kt, 2. -, 3. -	1. -, 2. WŚ, 3. NOW
063-032	82	31	Potarzyca	1. SO	1. -	1. WŚ
063-032	83	32	Potarzyca	1. SO, 2. PO	1. -, 2. -	1. WŚ, 2. NOW
063-032	84	33	Potarzyca	1. SO, 2. PO	1. -, 2. -	1. WŚ, 2. PŚ
063-032	85	34	Potarzyca	1. SO, 2. SO	1. -, 2. -	1. WŚ, 2. NOW
063-032	86	35	Potarzyca	1. SO, 2. PO	1. -, 2. -	1. PŚ, 2. NOW
063-033	1	10	Siedlemin	1. PO, 2. SO	1. -, 2. -	1. PŚ-NOW, 2. NOW
063-033	10	1b	Siedlemin	1. osada, 2. PO	1. -, 2. -	1. ŚR, 2. WŚ
063-033	11	14	Siedlemin	1. PO	1. -	1. WŚ



Fundusze Europejskie  
Pomoc Techniczna



Rzeczpospolita  
Polska

Unia Europejska  
Fundusz Spójności



063-033	12	6	Siedlemin	1. osada, 2. PO	1. -, 2. -	1. WŚ, 2. WŚ
063-033	13	5	Siedlemin	1. osada, 2. SO, 3. PO	1. -, 2. -, 3. -	1. WŚ, 2. NOW, 3. WŚ
063-033	14	4	Siedlemin	1. SO, 2. SO, 3. osada, 4. PO, 5. PO, 6. SO	1. -, 2. KP, 3. -, 4. -, 5. -, 6. -	1. neolit, 2. -, 3. WŚ, 4. PŚ/NOW, 5. WŚ, 6. NOW
063-033	15	3	Siedlemin	1. PO, 2. PO, 3. PO, 4. SO, 5. SO	1. KP, 2. -, 3. -, 4. KP, 5. -	1. -, 2. WŚ, 3. PŚ-NOW, 4. -, 5. NOW
063-033	16	4	Golina	1. PO, 2. PO, 3. PO, 4. SO, 5. SO, 6. PO, 7. SO	1. -, 2. KP, 3. -, 4. Kt, 5. -, 6. KP, 7. -	1. neolit, 2. -, 3. PŚ-NOW, 4. -, 5. NOW, 6. -, 7. NOW
063-033	17	5	Golina	1. SO, 2. osada, 3. PO	1. -, 2. -, 3. -	1. WS, 2. PŚ-NOW, 3. NOW
063-033	18	6	Golina	1. SO, 2. PO, 3. SO, 4. SO	1. -, 2. -3. Kt, 4. -	1. -, 2. PŚ-NOW, 3. -, 4. NOW
063-033	19	18	Golina	1. PO, 2. SO, 3. PO, 4. SO	1. KP, 2. -, 3. -, 4. -	1. -, 2. PŚ-NOW, 3. OWR, 4. NOW
063-033	2	3	Ciświca	1. SO, 2. SO, 3. SO, 4. SO, 5. PO, 6. SO, 7. SO	1. -, 2. -, 3. KP, 4. -, 5. -, 6. -, 7. -	1. -, 2. neolit, 3. -, 4. WŚ, 5. PŚ/NOW, 6. -, 7. WŚ
063-033	20	17	Golina	1. SO, 2. PO, 3. PO, 4. PO, 5. SO	1. KP, 2. -, 3. -, 4. KP, 5. -	1. -, 2. WŚ, 3. PŚ-NOW, 4. -, 5. WŚ
063-033	21	16	Golina	1. PO, 2. SO, 3. SO, 4. SO, 5. SO	1. -, 2. -, 3. KP, 4. -, 5. -	1. WŚ, 2. PŚ-NOW, 3. -, 4. WŚ, 5. NOW
063-033	22	7	Golina	1. SO, 2. SO, 3. osada, 4. PO, 5. PO, 6. PO, 7. SO	1. -, 2. -, 3. KP, 4. -, 5. -, 6. KP, 7. -	1. -, 2. -, 3. -, 4. WŚ, 5. PŚ-NOW, 6. -, 7. NOW
063-033	23	8	Golina	1. osada, 2. SO, 3. osada	1. -, 2. KP, 3. -	1. -, 2. PŚ, 3. -
063-033	24	9	Golina	1. PO	1. -	1. PŚ-NOW
063-033	25	10	Golina	1. osada	1. -	1. PŚ-NOW
063-033	26	19	Golina	1. osada	1. -	1. PŚ
063-033	27	11	Golina	1. SO, 2. SO, 3. SO	1. -, 2. Kt, 3. -	1. PŚ-NOW, 2. -, 3. NOW
063-033	28	4	Golina	1. SO	1. KP	2. -
063-033	29	1	Prusy	1. PO, 2. PO	1. -, 2. -	1. PŚ-NOW, 2. NOW
063-033	3	11	Siedlemin	1. SO, 2. PO, 3. PO, 4. SO, 5. SO	1. Kt, 2. KP, 3. -, 4. Kt, 5. -	1. -, 2. -, 3. PŚ/NOW, 4. -, 5. PŚ
063-033	30	2	Prusy	1. SO, 2. SO	1. -, 2. -	1. WŚ, 2. PŚ
063-033	31	15	Golina	1. osada	1. prapolska	1. -
063-033	32	14	Golina	1. PO, 2. SO, 3. SO	1. KP, 2. -, 3. KP	1. -, 2. WŚ, 3. -
063-033	33	2	Golina	1. osada	1. -	1. WŚ
063-033	36	13	Golina	1. PO, 2. PO, 3. osada, 4. SO, 5. PO, 6. osada	1. -, 2. KP, 3. -, 4. -, 5. KP, 6. -	1. EK, 2. -, 3. WŚ, 4. PŚ, 5. -, 6. WŚ
063-033	37	12	Golina	1. osada, 2. PO, 3. PO, 4. PO, 5. SO	1. -, 2. -, 3. -, 4. -, 5. -	1. WŚ, 2. PŚ-NOW, 3. -, 4. WŚ, 5. NOW
063-033	4	8	Siedlemin	1. osada, 2. osada	1. -, 2. -	1. NOW, 2. NOW
063-033	47	20	Golina	1. cmentarzysko szkieletowe	1. -	1. -
063-033	5	12	Siedlemin	1. PO, 2. PO, 3. osada, 4. SO, 5. SO	1. KP, 2. -, 3. -, 4. KP, 5. -	1. -, 2. WŚ, 3. PŚ/NOW, 4. -, 5. NOW
063-033	50	23	Golina	1. SO	1. -	1. WŚ
063-033	51	24	Golina	1. PO	1. KP	1. -
063-033	52	25	Golina	1. SO, 2. SO	1. KP, 2. -	1. -, 2. NOW





Fundusze Europejskie  
Pomoc Techniczna



Rzeczpospolita  
Polska

Unia Europejska  
Fundusz Spójności



063-033	53	26	Golina	1. SO	1. KP	1. -
063-033	54	26	Siedlemin	1. osada	1. -	1. PŚ
063-033	55	27	Siedlemin	1. PO, 2. PO	1. -, 2. -	1. WŚ, 2. PŚ
063-033	56	28	Siedlemin	1. PO	1. -	1. ŚR
063-033	57	28	Golina	1. SO, 2. SO	1. -, 2. -	1. WŚ, 2. PŚ
063-033	58	29	Golina	1. PO, 2. SO	1. -, 2. -	1. OWR, 2. PŚ
063-033	59	30	Golina	1. SO	1. Kł	1. -
063-033	6	13	Siedlemin	1. SO, 2. SO, 3. SO, 4. SO	1. Kł, 2. -, 3. -, 4. -	1. WŚ, 2. PŚ-NOW, 3. -, 4. NOW
063-033	60	27	Golina	1. SO, 2. SO, 3. SO	1. -, 2. -, 3. -	1. WŚ, 2. PŚ, 3. NOW
063-033	64	31	Golina	1. SO, 2. SO	1. -, 2. -	1. OWR, 2. NOW
063-033	68	5	Prusy	1. SO, 2. SO	1. -, 2. -	1. PŚ, 2. NOW
063-033	69	6	Prusy	1. SO	1. -	1. OWR
063-033	7	7	Siedlemin	1. SO, 2. osada, 3. osada	1. KP, 2. -, 3. -	1. -, 2. PŚ-NOW, 3. NOW
063-033	70	7	Prusy	1. SO, 2. PO	1. -, 2. -	1. WŚ, 2. NOW
063-033	71	8	Prusy	1. SO	1. Kł	1. -
063-033	72	9	Prusy	1. PO, 2. SO	1. -, 2. -	1. NOW, 2. PŚ
063-033	73	1	Zakrzew	1. PO, 2. PO	1. -, 2. -	1. PŚ, 2. NOW
063-033	74	2	Zakrzew	1. SO, 2. PO, 3. SO	1. Kł, 2. -, 3. -	1. -, 2. OWR, 3. NOW
063-033	75	3	Zakrzew	1. SO, 2. PO	1. -, 2. -	1. WŚ, 2. NOW
063-033	76	4	Ciświca	1. SO, 2. SO, 3. SO	1. -, 2. -, 3. -	1. OWR, 2. WŚ, 3. PŚ
063-033	77	32	Golina	1. SO	1. KP	1. -
063-033	78	33	Golina	1. SO, 2. SO	1. KP, 2. -	1. -, 2. NOW
063-033	79	34	Golina	1. SO	1. KP	1. -
063-033	8	1a	Siedlemin	1. PO, 2. PO	1. -, 2. -	1. WŚ, 2. WŚ
063-033	80	76	Golina	1. SO	1. KP	1. -
063-033	80	10	Potarzyca	1. osada, 2. osada, 3. SO, 4. PO, 5. SO	1. KP, 4. KP	1. -, 2. WŚ, 3. PŚ, 4. -, 5. WŚ
063-033	81	36	Golina	1. PO, 2. SO	1. KP, 2. -	1. OWR, 2. PŚ/NOW
063-033	82	37	Golina	1. PO, 2. SO	1. KP, 2. -	1. OWR, 2. WŚ
063-033	9	1c	Siedlemin	1. osada, 2. PO	1. -, 2. -	1. PŚ, 2. WŚ
063-034	1	5	Witaszyce	1. SO, 2. PO, 3. osada, 4. PO, 5. SO	1. -, 2. Kł, 3. KP, 4. wczesnopolska, 5. polska	1. EK, 2. -, 3. OWR, 4. WŚ, 5. NOW
063-034	13	3	Witaszyce	1. SO, 2. SO, 3. SO	1. KP, 2. wczesnopolska, 3. polska	1. OWR, 2. WŚ 3. PŚ i NOW
063-034	14	2	Witaszyce	1. SO, 2. PO, 3. SO	1. -, 2. KP, 3. Wczesnopolska	1. EK, 2. OWR, 3. WŚ
063-034	16	8	Magnuszewice	1. PO	1. Kł	1. -
063-034	2	1	Witaszyce	1. cm. ciałopalne, 2. PO	1. Kł, 2. -	1. IV-V okr. EB, 2. neolit
063-034	56	4	Prusy	1. PO, 2. PO, 3. osada, 4. PO, 5. PO	1. -, 2. Kł, 3. KP, 4. wczesnopolska, 5. polska	1. neolit, 2. -, 3. OWR, 4. WŚ, 5. PŚ i NOW
063-034	81	3	Prusy	1. SO, 2. SO, 3. PO	1. -, 2. Kł, 3. -	1. schyłkowy neolit-wczesna EB, 2. -, 3. PŚ i NOW



Fundusze Europejskie  
Pomoc Techniczna



Rzeczpospolita  
Polska

Unia Europejska  
Fundusz Spójności



Zabytki nieruchome ujęte w gminnej i wojewódzkiej ewidencji zabytków

Miejscowość	Obiekt	Czas pow.	Adres	Zespół
Annapol	Dom	pocz. XX w.	ul. Jarocińska 35	
Bachorzew	Dom	k. XIX w.	ul. Szkolna 30	
Bachorzew	Szkoła	pocz. XX w.	ul. Szkolna 8	
Cielcza	Czworak, ob. dom	k. XIX w.	ul. Sienkiewicza 50	Zespół folwarczny w Cielczy
Cielcza	Dom	1923 r.	ul. Henryka Sienkiewicza 47	Zespół folwarczny w Cielczy
Cielcza	Dwojak, ob. dom	k. XIX w.	ul. Sienkiewicza 56	Zespół folwarczny w Cielczy
Cielcza	Ogrodzienie	pocz. XX w.	ul. Henryka Sienkiewicza	Zespół folwarczny w Cielczy
Cielcza	Rządówka	k. XIX w.	ul. Sienkiewicza 57	Zespół folwarczny w Cielczy
Cielcza	Stajnia, ob. owczarnia	1909 r.	ul. Henryka Sienkiewicza 53A	Zespół folwarczny w Cielczy
Cielcza	Brama	pocz. XX w.	ul. Szkolna	Zespół kościoła par. pw. św. Małgorzaty w Cielczy
Cielcza	Plebania, ob. przedszkole	1935 r.	ul. Szkolna 11	Zespół kościoła par. pw. św. Małgorzaty w Cielczy
Cielcza	Dom	1923 r.	ul. Jarocińska 51	
Ciświca	Budynek gospodarczy przy czworaku	I. 20. XX w.	4	Zespół folwarczny w Ciświcy
Ciświca	Budynek gospodarczy przy czworaku	pocz. XX w.	6	Zespół folwarczny w Ciświcy
Ciświca	Chlewnia	pocz. XX w.		Zespół folwarczny w Ciświcy
Ciświca	Czworak	1905 r.	6	Zespół folwarczny w Ciświcy
Ciświca	Czworak, ob. dom	I. 20. XX w.	2	Zespół folwarczny w Ciświcy
Ciświca	Czworak, ob. dom	pocz. XX w.	4	Zespół folwarczny w Ciświcy
Ciświca	Obora	pocz. XX w.		Zespół folwarczny w Ciświcy
Ciświca	Spichlerz	k. XIX w.		Zespół folwarczny w Ciświcy
Ciświca	Sześciorek, ob. dom	I. 20. XX w.	5	Zespół folwarczny w Ciświcy
Ciświca	Sześciorek, ob. dom	1911 r.	7	Zespół folwarczny w Ciświcy
Cząszczew	Dom	I. 20. XX w.	9	
Dąbrowa	Budynek gospodarczy	4 ćw. XIX w.		Zespół folwarczny w Dąbrowie
Dąbrowa	Rządówka	4 ćw. XIX w.		Zespół folwarczny w Dąbrowie
Golina	Budynek gospodarczy	pocz. XX w.	ul. Dworcowa 53	Zespół dworca kolejowego w Golinie
Golina	Dom	k. XIX w.	ul. Dworcowa 53	Zespół dworca kolejowego w Golinie
Golina	Dworzec kolejowy	k. XIX w.	ul. Dworcowa 54	Zespół dworca kolejowego w Golinie
Golina	Czworak	k. XIX w.	ul. Dworcowa 29	Zespół dworsko-folwarczny w Golinie
Golina	Czworak	k. XIX w.	ul. Dworcowa 30/31	Zespół dworsko-folwarczny w Golinie
Golina	Czworak	k. XIX w.	ul. Dworcowa 32	Zespół dworsko-folwarczny w Golinie
Golina	Dwór (pozostałości)	2 poł XVIII w.	ul. Dworcowa	Zespół dworsko-folwarczny w Golinie
Golina	Obora I	k. XIX w.	ul. Dworcowa 47D	Zespół dworsko-folwarczny w Golinie
Golina	Ogrodzienie	k. XIX w.	ul. Wolności	Zespół dworsko-folwarczny w Golinie



Fundusze Europejskie  
Pomoc Techniczna



Rzeczpospolita  
Polska

Unia Europejska  
Fundusz Spójności



Golina	Brama	k. XIX w.	ul. Księdza Szczepana Toboły	Zespół kościoła par. p.w. św. Andrzeja Apostoła
Golina	Budynek domu katolickiego	pocz. XX w.	ul. Wolności 38	Zespół kościoła par. p.w. św. Andrzeja Apostoła
Golina	Ogrodzenie	k. XIX w.	ul. Księdza Szczepana Toboły	Zespół kościoła par. p.w. św. Andrzeja Apostoła
Golina	Ogrodzenie	k. XIX w.	ul. Wolności	Zespół kościoła par. p.w. św. Andrzeja Apostoła
Golina	Plebania	l. 20. XX w.	ul. Księdza Szczepana Toboły 1	Zespół kościoła par. p.w. św. Andrzeja Apostoła
Golina	Dom	poł. XIX w.	ul. Wolności 64	Zespół zagrody w Golinie
Golina	Ogrodzenie z bramą	poł. XIX w.	ul. Wolności 64	Zespół zagrody w Golinie
Golina	Bank ludowy, od. Dom	l. 20. XX w.	ul. Wolności 44	
Golina	Pocztą, ob. dom	l. 20. XX w.	ul. Wolności 5	
Hilarów	Czworak	pocz. XX w.	16	Zespół folwarczny w Hilarowie
Hilarów	Kuźnia	k. XIX w.	17	Zespół folwarczny w Hilarowie
Hilarów	Obora I	4 ćw. XIX w.	17	Zespół folwarczny w Hilarowie
Hilarów	Obora II	4 ćw. XIX w.	17	Zespół folwarczny w Hilarowie
Hilarów	Rządówka	1895 r.	17	Zespół folwarczny w Hilarowie
Hilarów	Spichlerz	4 ćw. XIX w.	17	Zespół folwarczny w Hilarowie
Hilarów	Spichlerz	4 ćw. XIX w.	17	Zespół folwarczny w Hilarowie
Hilarów	Remiza osp	1 ćw. XX w.	17	
Jarocin	Stajnia z wozownią i mieszkaniem woźnego, ob. Siedziba jarocińskiego funduszu poręczeń kredytowych	1892 r.	ul. Tadeusza Kościuszki 15b	Zespół budynków starostwa w Jarocinie
Jarocin	Starostwo, ob. Siedziba starostwa i urzędu miejskiego	1892 r.	ul. Aleja Niepodległości 10 i 12	Zespół budynków starostwa w Jarocinie
Jarocin	Brama główna z dwoma furtkami	pocz. XX w.	ul. Aleja Niepodległości	Zespół cmentarza rzymskokat. w Jarocinie
Jarocin	Brama z dwoma furtkami	pocz. XX w.	ul. Aleja Niepodległości	Zespół cmentarza rzymskokat. w Jarocinie
Jarocin	Dom grabarza	l. 20. XX w.	ul. Aleja Niepodległości 37	Zespół cmentarza rzymskokat. w Jarocinie
Jarocin	Ogrodzenie	pocz. XX w.	al. Aleja Niepodległości	Zespół cmentarza rzymskokat. w Jarocinie
Jarocin	Dom, ob. bank	1. poł. XIX w.	ul. Aleja Niepodległości 5	Zespół domu w Jarocinie I
Jarocin	Ogrodzenie	ok. poł. XIX w.	ul. Aleja Niepodległości	Zespół domu w Jarocinie I
Jarocin	Budynek gospodarczy	l. 30. XX w.	ul. Aleja Niepodległości 28	Zespół domu w Jarocinie II
Jarocin	Dom	1929 r.	ul. Aleja Niepodległości 28	Zespół domu w Jarocinie II
Jarocin	Budynek gospodarczy	l. 20. XX w.	ul. Śródmiejska 7	Zespół domu w Jarocinie III
Jarocin	Dom	1927 r.	ul. Śródmiejska 7	Zespół domu w Jarocinie III
Jarocin	Budynek gospodarczy	k. XIX w.	ul. Śródmiejska 12	Zespół domu w Jarocinie IV
Jarocin	Dom	1892 r.	ul. Śródmiejska 12	Zespół domu w Jarocinie IV
Jarocin	Dom, willa Adolfa Friese	XIX/XX w.	ul. Wrocławska 59	Zespół domu w Jarocinie V
Jarocin	Ogrodzenie	ok. 1900 r.	ul. Wrocławska	Zespół domu w Jarocinie V
Jarocin	Budynek gospodarczy	1909 r.	ul. Wrocławska 169	Zespół domu w Jarocinie VI
Jarocin	Dom	1909 r.	ul. Wrocławska 169	Zespół domu w Jarocinie VI



Fundusze Europejskie  
Pomoc Techniczna



Rzeczpospolita  
Polska

Unia Europejska  
Fundusz Spójności



Jarocin	Budynek administracyjny	ok. 1940 r.	ul. Parowozownia 1A	Zespół Dworca Kolejowego
Jarocin	Budynek gospodarczy	ok. 1900 r.	ul. Nowa 4	Zespół Dworca Kolejowego
Jarocin	Budynek gospodarczy	ok. 1900 r.	ul. Nowa 5	Zespół Dworca Kolejowego
Jarocin	Budynek gospodarczy	pocz. XX w.	ul. Stanisława Moniuszki 27	Zespół Dworca Kolejowego
Jarocin	Budynek gospodarczy	pocz. XX w.	ul. Stanisława Moniuszki 29	Zespół Dworca Kolejowego
Jarocin	Budynek gospodarczy	pocz. XX w.	ul. Stanisława Moniuszki 31	Zespół Dworca Kolejowego
Jarocin	Budynek gospodarczy	pocz. XX w.	ul. Stanisława Moniuszki 34	Zespół Dworca Kolejowego
Jarocin	Budynek gospodarczy	pocz. XX w.	ul. Stanisława Moniuszki 34 34	Zespół Dworca Kolejowego
Jarocin	Budynek gospodarczy	pocz. XX w.	ul. Stanisława Moniuszki i ul. Henryka Sienkiewicza 29 i 4	Zespół Dworca Kolejowego
Jarocin	Budynek kolejowy	pocz. XX w.	ul. Torowa 11	Zespół Dworca Kolejowego
Jarocin	Dom	pocz. XX w.	ul. Henryka Sienkiewicza 1	Zespół Dworca Kolejowego
Jarocin	Dom	pocz. XX w.	ul. Henryka Sienkiewicza 3	Zespół Dworca Kolejowego
Jarocin	Dom	pocz. XX w.	ul. Henryka Sienkiewicza 4	Zespół Dworca Kolejowego
Jarocin	Dom	pocz. XX w.	ul. Henryka Sienkiewicza 5	Zespół Dworca Kolejowego
Jarocin	Dom	pocz. XX w.	ul. Henryka Sienkiewicza 6	Zespół Dworca Kolejowego
Jarocin	Dom	pocz. XX w.	ul. Henryka Sienkiewicza 9	Zespół Dworca Kolejowego
Jarocin	Dom	ok. 1900 r.	ul. Nowa 2-2A	Zespół Dworca Kolejowego
Jarocin	Dom	ok. 1900 r.	ul. Nowa 3	Zespół Dworca Kolejowego
Jarocin	Dom	ok. 1900 r.	ul. Nowa 4	Zespół Dworca Kolejowego
Jarocin	Dom	I. 10. XX w.	ul. Nowa 5	Zespół Dworca Kolejowego
Jarocin	Dom	ok. 1900 r.	ul. Nowa 6	Zespół Dworca Kolejowego
Jarocin	Dom	I. 30. XX w.	ul. Nowa 7	Zespół Dworca Kolejowego
Jarocin	Dom	pocz. XX w.	ul. Stanisława Moniuszki 27	Zespół Dworca Kolejowego
Jarocin	Dom	pocz. XX w.	ul. Stanisława Moniuszki 29	Zespół Dworca Kolejowego
Jarocin	Dom	pocz. XX w.	ul. Stanisława Moniuszki 31	Zespół Dworca Kolejowego
Jarocin	Dom	pocz. XX w.	ul. Stanisława Moniuszki 34	Zespół Dworca Kolejowego
Jarocin	Lokomotywnia wachlarzowa z obrotnicą przegubową	1888-1889 r. (przeb. 1894-1895 r., ok. 1910 r., po 1945 r.)	ul. Parowozownia 1	Zespół Dworca Kolejowego
Jarocin	Magazyny	pocz. XX w.	ul. Henryka Sienkiewicza	Zespół Dworca Kolejowego
Jarocin	Ogrodzenie warsztatów i garaży	pocz. XX w.	ul. Stanisława Moniuszki	Zespół Dworca Kolejowego
Jarocin	Warsztaty kolejowe	pocz. XX w.	u. Parowozownia	Zespół Dworca Kolejowego
Jarocin	Wieża ciśnień	1 ćw. XX w., odb. 1948 r.	ul. Dworcowa	Zespół Dworca Kolejowego
Jarocin	Budynek gospodarczy	1919 r.	ul. Bogusław	Zespół folwarczny "Bogusław"
Jarocin	Dom	1901	Bogusław 3	Zespół folwarczny "Bogusław"
Jarocin	Dom	4 ćw. XIX w.	ul. Kasztanowa 1	Zespół folwarczny "Bogusław"
Jarocin	Gorzelnia, ob. dom	1902 r.	ul. Bogusław 5	Zespół folwarczny "Bogusław"
Jarocin	Rządówka	1889 r.	ul. Leszczyce 21	Zespół folwarczny "Leszczyce"
Jarocin	Skrytka lokatorska	k. XIX w.	ul. Leszczyce	Zespół folwarczny "Leszczyce"
Jarocin	Skrytka lokatorska	k. XIX w.	ul. Leszczyce	Zespół folwarczny "Leszczyce"
Jarocin	Stodoła	1887 r.	ul. Leszczyce 16A	Zespół folwarczny "Leszczyce"
Jarocin	Dom, ob. Biura	1903 r.	ul. Poznańska 26	Zespół gazowni w Jarocinie
Jarocin	Hala produkcji gazu	1903 r., odbudowa 1945 r.	ul. Poznańska 26	Zespół gazowni w Jarocinie
Jarocin	Portiernia, ob. Zakład handlowy	pocz. XX w.	ul. Poznańska 24 i 26	Zespół gazowni w Jarocinie



Fundusze Europejskie  
Pomoc Techniczna



Rzeczpospolita  
Polska

Unia Europejska  
Fundusz Spójności



Jarocin	Blok koszarowy	1914 r.	ul. Wojska Polskiego 71	Zespół koszar, ob. 16 Jarociński Batalion Remontu Lotnisk
Jarocin	Blok koszarowy	1914 r.	ul. Wojska Polskiego 71	Zespół koszar, ob. 16 Jarociński Batalion Remontu Lotnisk
Jarocin	Budynek sztabu	1914 r.	ul. Wojska Polskiego 71	Zespół koszar, ob. 16 Jarociński Batalion Remontu Lotnisk
Jarocin	Dom mieszkalny podoficerów	1914 r.	ul. Wojska Polskiego 69	Zespół koszar, ob. 16 Jarociński Batalion Remontu Lotnisk
Jarocin	Kantyna	1914 r.	ul. Wojska Polskiego 71	Zespół koszar, ob. 16 Jarociński Batalion Remontu Lotnisk
Jarocin	Kasyno wojskowe, ob. Restauracja	1914 r. przeb. 2 poł. I. 90 XX w.	ul. Wojska Polskiego 42	Zespół koszar, ob. 16 Jarociński Batalion Remontu Lotnisk
Jarocin	Kuźnia, ob. Magazyn	1914 r.	ul. Wojska Polskiego 71	Zespół koszar, ob. 16 Jarociński Batalion Remontu Lotnisk
Jarocin	Stajnia, ob. Sala widowiskowo-sportowa	1914 r.	ul. Wojska Polskiego 71	Zespół koszar, ob. 16 Jarociński Batalion Remontu Lotnisk
Jarocin	Wartownia	1914 r.	ul. Wojska Polskiego 71	Zespół koszar, ob. 16 Jarociński Batalion Remontu Lotnisk
Jarocin	Krużganek	ok. 1910 r.	ul. Księdza Kardynała Stefana Wyszyńskiego	Zespół kościoła par. p.w. św. Marcina w Jarocinie
Jarocin	Ogrodzenie z bramą i furtą	XVIII w.	ul. Księdza Kardynała Stefana Wyszyńskiego	Zespół kościoła par. p.w. św. Marcina w Jarocinie
Jarocin	Dom	pocz. XX w.	ul. Świętego Ducha 47	Zespół kuźni w Jarocinie
Jarocin	Kuźnia	k. XIX w.	ul. Świętego Ducha 47	Zespół kuźni w Jarocinie
Jarocin	Kordegarda, ob. dom	ok. 1905-1910 r.	ul. Park 5	Zespół pałacowo-parkowy Radolińskich
Jarocin	Ogrodzenie parku pałacowego	2. poł. XIX w.	ul. Park	Zespół pałacowo-parkowy Radolińskich
Jarocin	Stajnia Radolińskich	1820 r.	ul. Wojska Polskiego 1	Zespół pałacowo-parkowy Radolińskich
Jarocin	Budynek gospodarczy	ok. 1900 r.	ul. Świętego Ducha 20	Zespół przytułku
Jarocin	Sala sportowa, ob. Sala gimnastyczna	1907-1908	ul. Tadeusza Kościuszki 25	Zespół szkoły poewangelickiej, ob. szkoły podstawowej
Jarocin	Szkoła poewangelicka, ob. Szkoła podstawowa	I. 90. XIX w.	ul. Tadeusza Kościuszki 25	Zespół szkoły poewangelickiej, ob. szkoły podstawowej
Jarocin	Dom dyrektora, ob. biblioteka przy liceum ogólnokształcącym	I. 30. XX w.	ul. Tadeusza Kościuszki 33	Zespół Wyższej Szkoły Miejskiej
Jarocin	Wyższa szkoła miejska, ob. Liceum Ogólnokształcące	1909 r., przeb. 1934	ul. Tadeusza Kościuszki 31	Zespół Wyższej Szkoły Miejskiej
Jarocin	Areszt sądowy, ob. Powiatowa stacja sanitarno-epidemiologiczna	4. ćw. XIX w.	ul. Wąska 2	
Jarocin	Bożnica, ob. sala gimnastyczna	2. poł. XIX w.	ul. Śródmiejska 9	
Jarocin	Budynek gospodarczy w zespole folwarcznym	1917 r.	ul. Folwarczna 30	
Jarocin	Budynek gospodarczy, ob. garaże w zespole poczty	ok. 1905 r.	ul. Aleja Niepodległości 13	
Jarocin	Dom	ok. 1900 r.	36	
Jarocin	Dom	ok. 1900 r.	ul. Tadeusza Kościuszki 28	



**Fundusze Europejskie**  
Pomoc Techniczna



**Rzeczpospolita  
Polska**

**Unia Europejska**  
Fundusz Spójności



Jarocin	Dom	ok. 1900 r.	ul. Tadeusza Kościuszki 51	
Jarocin	Dom	1912 r.	ul. Adama Mickiewicza 2	
Jarocin	Dom	ok. 1910 r.	ul. Adama Mickiewicza 4	
Jarocin	Dom	1923 r.	ul. Adama Mickiewicza 6	
Jarocin	Dom	k. XIX w.	ul. Aleja Niepodległości 11	
Jarocin	Dom	I. 30. XX w.	ul. Aleja Niepodległości 14	
Jarocin	Dom	1930 r.	ul. Aleja Niepodległości 22	
Jarocin	Dom	I. 10. XX w.	ul. Aleja Niepodległości 29	
Jarocin	Dom	1932 r.	ul. Aleja Niepodległości 31	
Jarocin	Dom	I. 90. XIX w.	ul. Aleja Niepodległości 6	
Jarocin	Dom	1886 r.	ul. Ceglana 1	
Jarocin	Dom	I. 10. XX w.	ul. Długa 1	
Jarocin	Dom	I. 10. XX w.	ul. Długa 10	
Jarocin	Dom	1912 r.	ul. Długa 13	
Jarocin	Dom	k. XIX w.	ul. Długa 15	
Jarocin	Dom	po 1900 r.	ul. Długa 17	
Jarocin	Dom	k. XIX w.	ul. Długa 2	
Jarocin	Dom	I. 20. XX w.	ul. Długa 21	
Jarocin	Dom	I. 10. XX w.	ul. Długa 24	
Jarocin	Dom	I. 10. XX w.	ul. Długa 26	
Jarocin	Dom	1913 r.	ul. Długa 28	
Jarocin	Dom	pocz. XX w.	ul. Długa 3	
Jarocin	Dom	k. XIX w.	ul. Długa 4-4A	
Jarocin	Dom	I. 10. XX w.	ul. Długa 7	
Jarocin	Dom	1912 r.	ul. Długa 8	
Jarocin	Dom	ok. 1900 r.	ul. Generała Józefa Hallera 10	
Jarocin	Dom	I. 10. XX w.	ul. Generała Józefa Hallera 14	
Jarocin	Dom	pocz. XX w.	ul. Generała Józefa Hallera 16	
Jarocin	Dom	I. 20. XX w.	ul. Generała Józefa Hallera 5	
Jarocin	Dom	I. 20. XX w.	ul. Generała Józefa Hallera 6	
Jarocin	Dom	1929 r.	ul. Generała Józefa Hallera 8	
Jarocin	Dom	1924 r.	ul. Ignacego Paderewskiego 1	
Jarocin	Dom	k. XIX w.	ul. Ignacego Paderewskiego 10	
Jarocin	Dom	k. XIX w.	ul. Ignacego Paderewskiego 12	
Jarocin	Dom	I. 40. XX w.	ul. Ignacego Paderewskiego 13	
Jarocin	Dom	pocz. XX w.	ul. Ignacego Paderewskiego 6	
Jarocin	Dom	pocz. XX w.	ul. Ignacego Paderewskiego 8	
Jarocin	Dom	2. poł. XIX w.	ul. Jana Kilińskiego 12	
Jarocin	Dom	k. XIX w.	ul. Jana Kilińskiego 15	
Jarocin	Dom	k. XIX w.	ul. Jana Kilińskiego 2	



Fundusze Europejskie  
Pomoc Techniczna



Rzeczpospolita  
Polska

Unia Europejska  
Fundusz Spójności



Jarocin	Dom	ok. 1900 r.	ul. Jana Kilińskiego 27	
Jarocin	Dom	I. 20. XX w.	ul. Jana Kilińskiego 3	
Jarocin	Dom	k. XIX w.	ul. Jana Kilińskiego 33	
Jarocin	Dom	pocz. XX w.	ul. Jana Kilińskiego 4	
Jarocin	Dom	4. ćw. XIX w.	ul. Jana Kilińskiego 6	
Jarocin	Dom	1. ćw. XX w.	ul. Jana Kilińskiego 8	
Jarocin	Dom	1923 r.	ul. Jana Kilińskiego 9	
Jarocin	Dom	k. XIX w.	ul. Jarosława Dąbrowskiego 9	
Jarocin	Dom	I. 90. XIX w.	ul. Jarosława Dąbrowskiego 1	
Jarocin	Dom	I. 30. XX w.	ul. Jarosława Dąbrowskiego 11	
Jarocin	Dom	ok. 1900 r.	ul. Jarosława Dąbrowskiego 14	
Jarocin	Dom	pocz. XX w.	ul. Jarosława Dąbrowskiego 17	
Jarocin	Dom	pocz. XX w.	ul. Jarosława Dąbrowskiego 19	
Jarocin	Dom	I. 30. XX w.	ul. Jarosława Dąbrowskiego 2	
Jarocin	Dom	1902 r.	ul. Jarosława Dąbrowskiego 20	
Jarocin	Dom	I. 20. XX w.	ul. Jarosława Dąbrowskiego 4	
Jarocin	Dom	1909 r.	ul. Jarosława Dąbrowskiego 7	
Jarocin	Dom	pocz. XX w.	ul. Krótka 3	
Jarocin	Dom	I. 20. XX w.	ul. Leśna 6	
Jarocin	Dom	1927 r.	ul. Podchorążych 10	
Jarocin	Dom	I. 20. XX w.	ul. Podchorążych 6	
Jarocin	Dom	I. 20. XX w.	ul. Podchorążych 8	
Jarocin	Dom	k. XIX w.	ul. Poznańska 10	
Jarocin	Dom	I. 30. XX w.	ul. Poznańska 11	
Jarocin	Dom	1930 r.	ul. Poznańska 20	
Jarocin	Dom	I. 20. XX w.	ul. Poznańska 22	
Jarocin	Dom	1 ćw. XX w.	ul. Poznańska 4	
Jarocin	Dom	I. 20. XX w.	ul. Poznańska 6	
Jarocin	Dom	po 1900 r.	ul. Poznańska 9	
Jarocin	Dom	1889 r.	ul. Rynek 10	
Jarocin	Dom	k. XIX w.	ul. Rynek 11	
Jarocin	Dom	1. poł. XIX w.	ul. Rynek 14	
Jarocin	Dom	2. poł. XIX w.	ul. Rynek 16	
Jarocin	Dom	2. poł. XIX w., I. 20. XX w.	ul. Rynek 17	
Jarocin	Dom	ok. 1900 r.	ul. Rynek 18	
Jarocin	Dom	pocz. XX w.	ul. Rynek 19	
Jarocin	Dom	I. 90. XIX w.	ul. Rynek 2	
Jarocin	Dom	2. poł. XIX w.	ul. Rynek 21	
Jarocin	Dom	1. poł. XIX w.	ul. Rynek 22	
Jarocin	Dom	pocz. XX w., rozb. 1983 r.	ul. Rynek 23	



Fundusze Europejskie  
Pomoc Techniczna



Rzeczpospolita  
Polska

Unia Europejska  
Fundusz Spójności



Jarocin	Dom	pocz. XIX w., przeb. XX w.	ul. Rynek 4	
Jarocin	Dom	ok. 1900 r.	ul. Rynek 7	
Jarocin	Dom	I. 20. XX w.	ul. Stanisława Moniuszki 11	
Jarocin	Dom	pocz. XX w.	ul. Stanisława Moniuszki 12	
Jarocin	Dom	1930 r.	ul. Stanisława Moniuszki 13	
Jarocin	Dom	1927 r.	ul. Stanisława Moniuszki 16	
Jarocin	Dom	I. 30. XX w.	ul. Stanisława Moniuszki 2A	
Jarocin	Dom	I. 30. XX w.	ul. Stanisława Moniuszki 33	
Jarocin	Dom	ok. 1910 r.	ul. Stanisława Moniuszki 35	
Jarocin	Dom	I. 10. XX w.	ul. Stanisława Moniuszki 4	
Jarocin	Dom	I. 10. XX w.	ul. Stanisława Moniuszki 4	
Jarocin	Dom	I. 30. XX w.	ul. Stanisława Moniuszki 9	
Jarocin	Dom	ok. 1930 r.	ul. Stanisława Staszica 20	
Jarocin	Dom	I. 20. XX w.	ul. Stanisława Staszica 4	
Jarocin	Dom	1931 r.	ul. Stefana Batorego 15	
Jarocin	Dom	I. 20. XX w.	ul. Stefana Batorego 2	
Jarocin	Dom	1930 r.	ul. Stefana Batorego 20	
Jarocin	Dom	I. 20. XX w.	ul. Stefana Batorego 4	
Jarocin	Dom	I. 10. XX w.	ul. Średnia 11	
Jarocin	Dom	XIX / XX w.	ul. Średnia 3	
Jarocin	Dom	pocz. XX w.	ul. Średnia 9	
Jarocin	Dom	I. 20. XX w.	ul. Śródmiejska 10-10A	
Jarocin	Dom	pocz. XX w.	ul. Śródmiejska 11	
Jarocin	Dom	po 1900 r.	ul. Śródmiejska 13	
Jarocin	Dom	k. XIX w.	ul. Śródmiejska 15	
Jarocin	Dom	p. XX w.	ul. Śródmiejska 16	
Jarocin	Dom	I. 20. XX w.	ul. Śródmiejska 19	
Jarocin	Dom	k. XIX w.	ul. Śródmiejska 2	
Jarocin	Dom	I. 20. XX w.	ul. Śródmiejska 25	
Jarocin	Dom	I. 30. XX w.	ul. Śródmiejska 3	
Jarocin	Dom	pocz. XX w.	ul. Śródmiejska 30	
Jarocin	Dom	pocz. XX w.	ul. Śródmiejska 4	
Jarocin	Dom	2. poł. XIX w.	ul. Śródmiejska 5	
Jarocin	Dom	I. 20. XX w.	ul. Śródmiejska i Wolności 29 i 1	
Jarocin	Dom	pocz. XX w.	ul. Świętego Ducha 1	
Jarocin	Dom	I. 90. XIX w.	ul. Świętego Ducha 10	
Jarocin	Dom	pocz. XX w.	ul. Świętego Ducha 13	
Jarocin	Dom	pocz. XX w.	ul. Świętego Ducha 15	
Jarocin	Dom	I. 90. XIX w.	ul. Świętego Ducha 19	
Jarocin	Dom	k. XIX w.	ul. Świętego Ducha 2	
Jarocin	Dom	2. poł. XIX w.	ul. Świętego Ducha 21	
Jarocin	Dom	2. poł. XIX w.	ul. Świętego Ducha 23	
Jarocin	Dom	ok. 1900 r.	ul. Świętego Ducha 26	
Jarocin	Dom	ok. 1910 r.	ul. Świętego Ducha 28	
Jarocin	Dom	1. poł. XIX w.	ul. Świętego Ducha 3	
Jarocin	Dom	ok. 1910 r.	ul. Świętego Ducha 31	
Jarocin	Dom	pocz. XX w.	ul. Świętego Ducha 33	
Jarocin	Dom	1. poł. XIX w.	ul. Świętego Ducha 4	
Jarocin	Dom	I. 20. XX w.	ul. Świętego Ducha 41	





**Fundusze Europejskie**  
Pomoc Techniczna



**Rzeczpospolita  
Polska**

**Unia Europejska**  
Fundusz Spójności



Jarocin	Dom	2 poł. XIX w.	ul. Świętego Ducha 43	
Jarocin	Dom	1 ćw. XX w.	ul. Świętego Ducha 51	
Jarocin	Dom	I. 10. XX w.	ul. Świętego Ducha 6	
Jarocin	Dom	1 ćw. XX w.	ul. Świętego Ducha 69	
Jarocin	Dom	1928-1929 r.	ul. Świętego Ducha 73	
Jarocin	Dom	2. poł. XIX w.	ul. Świętego Ducha 9	
Jarocin	Dom	1911 r.	ul. Tadeusza Kościuszki 12	
Jarocin	Dom	ok. 1910 r.	ul. Tadeusza Kościuszki 14	
Jarocin	Dom	pocz. XX w.	ul. Tadeusza Kościuszki 17	
Jarocin	Dom	pocz. XX w.	ul. Tadeusza Kościuszki 18	
Jarocin	Dom	k. XIX w.	ul. Tadeusza Kościuszki 19	
Jarocin	Dom	ok. 1900 r.	ul. Tadeusza Kościuszki 20	
Jarocin	Dom	ok. 1900 r.	ul. Tadeusza Kościuszki 22	
Jarocin	Dom	1907 r.	ul. Tadeusza Kościuszki 23	
Jarocin	Dom	ok. 1900 r.	ul. Tadeusza Kościuszki 24	
Jarocin	Dom	ok. 1900 r.	ul. Tadeusza Kościuszki 26	
Jarocin	Dom	pocz. XX w.	ul. Tadeusza Kościuszki 27	
Jarocin	Dom	ok. 1910 r.	ul. Tadeusza Kościuszki 29	
Jarocin	Dom	I. 20. XX w.	ul. Tadeusza Kościuszki 37	
Jarocin	Dom	I. 30. XX w.	ul. Tadeusza Kościuszki 47	
Jarocin	Dom	ok. 1910 r.	ul. Tadeusza Kościuszki 49	
Jarocin	Dom	ok. 1900 r.	ul. Tadeusza Kościuszki 53	
Jarocin	Dom	ok. 1900 r.	ul. Tadeusza Kościuszki 55	
Jarocin	Dom	ok. 1900 r.	ul. Tadeusza Kościuszki 57	
Jarocin	Dom	ok. 1900 r.	ul. Tadeusza Kościuszki 59	
Jarocin	Dom	I. 20. XX w.	ul. Tadeusza Kościuszki 6	
Jarocin	Dom	ok. 1900 r.	ul. Tadeusza Kościuszki 61	
Jarocin	Dom	ok. 1900 r.	ul. Tadeusza Kościuszki 63	
Jarocin	Dom	ok. 1900 r.	ul. Tadeusza Kościuszki 65	
Jarocin	Dom	ok. 1900 r.	ul. Tadeusza Kościuszki 67	
Jarocin	Dom	I. 20. XX w.	ul. Tadeusza Kościuszki 8	
Jarocin	Dom	1. ćw. XX w.	ul. Targowa 14	
Jarocin	Dom	ok. 1900 r.	ul. Targowa 16	
Jarocin	Dom	ok. 1910 r.	ul. Targowa 18	
Jarocin	Dom	ok. poł. XIX w.	ul. Targowa 4	
Jarocin	Dom	1. ćw. XX w.	ul. Targowa 6	
Jarocin	Dom	pocz. XX w.	ul. Targowa 7	
Jarocin	Dom	1928 r.	ul. Targowa 8	
Jarocin	Dom	3. ćw. XIX w.	ul. Targowa 9	
Jarocin	Dom	ok. 1900 r.	ul. Wąska 2	
Jarocin	Dom	4. ćw. XIX w.	ul. Wodna 1	
Jarocin	Dom	I. 10. XX w.	ul. Wodna 17	
Jarocin	Dom	k. XIX w.	ul. Wodna 2 i 4	
Jarocin	Dom	pocz. XX w.	ul. Wodna 21	
Jarocin	Dom	pocz. XX w.	ul. Wodna 3	
Jarocin	Dom	I. 10. XX w.	ul. Wodna 34	
Jarocin	Dom	po 1910 r.	ul. Wodna 36	
Jarocin	Dom	pocz. XX w.	ul. Wodna 5	
Jarocin	Dom	I. 10. XX w.	ul. Wodna 6	
Jarocin	Dom	k. XIX w.	ul. Wodna 7	



Fundusze Europejskie  
Pomoc Techniczna



Rzeczpospolita  
Polska

Unia Europejska  
Fundusz Spójności



Jarocin	Dom	1931-1933	ul. Wojska Polskiego 50	
Jarocin	Dom	I. 30. XX w.	ul. Wojska Polskiego 36	
Jarocin	Dom	1919 r.	ul. Wojska Polskiego 38	
Jarocin	Dom	I. 10. XX w.	ul. Wojska Polskiego 39	
Jarocin	Dom	pocz. XX w.	ul. Wojska Polskiego 41	
Jarocin	Dom	I. 20. XX w.	ul. Wojska Polskiego 46	
Jarocin	Dom	I. 10. XX w.	ul. Wojska Polskiego 49	
Jarocin	Dom	1914 r.	ul. Wojska Polskiego 62	
Jarocin	Dom	I. 30. XX w.	ul. Wojska Polskiego 86 i 88	
Jarocin	Dom	1898 r.	ul. Wojska Polskiego 89 i 91	
Jarocin	Dom	I. 10. XX w.	ul. Wolności 14	
Jarocin	Dom	I. 10. XX w.	ul. Wolności 18	
Jarocin	Dom	I. 10. XX w.	ul. Wolności 20	
Jarocin	Dom	po 1900 r.	ul. Wolności 22	
Jarocin	Dom	I. 20. XX w.	ul. Wolności 3	
Jarocin	Dom	I. 10. XX w.	ul. Wolności 5	
Jarocin	Dom	I. 10. XX w.	ul. Wrocławska 1	
Jarocin	Dom	1 ćw. XX w.	ul. Wrocławska 102	
Jarocin	Dom	I. 20. XX w.	ul. Wrocławska 116	
Jarocin	Dom	XIX / XX w.	ul. Wrocławska 14	
Jarocin	Dom	pocz. XX w.	ul. Wrocławska 16	
Jarocin	Dom	I. 10. XX w.	ul. Wrocławska 2	
Jarocin	Dom	I. 10. XX w.	ul. Wrocławska 20	
Jarocin	Dom	I. 30. XX w.	ul. Wrocławska 21	
Jarocin	Dom	I. 10. XX w.	ul. Wrocławska 23	
Jarocin	Dom	pocz. XX w.	ul. Wrocławska 24	
Jarocin	Dom	1893 r.	ul. Wrocławska 25	
Jarocin	Dom	2. poł. XIX w.	ul. Wrocławska 3	
Jarocin	Dom	I. 30. XX w.	ul. Wrocławska 31	
Jarocin	Dom	2. poł. XIX w.	ul. Wrocławska 4	
Jarocin	Dom	I. 10. XX w.	ul. Wrocławska 40	
Jarocin	Dom	I. 90. XX w.	ul. Wrocławska 43	
Jarocin	Dom	I. 90. XIX w.	ul. Wrocławska 5	
Jarocin	Dom	pocz. XX w.	ul. Wrocławska 56A	
Jarocin	Dom	ok. 1900 r.	ul. Wrocławska 57	
Jarocin	Dom	pocz. XX w.	ul. Wrocławska 66 i 68	
Jarocin	Dom	I. 10. XX w.	ul. Wrocławska 7	
Jarocin	Dom	1 ćw. XX w.	ul. Wrocławska 76	
Jarocin	Dom	2. poł. XIX w.	ul. Wrocławska 8	
Jarocin	Dom	I. 90. XIX w.	ul. Wrocławska 9	
Jarocin	Dom	pocz. XX w.	ul. Wrocławska 94	
Jarocin	Dom	1 ćw. XX w.	ul. Wrocławska 96	
Jarocin	Dom	I. 20. XX w.	ul. Zamkowa 4	
Jarocin	Dom	2. poł. XIX w.	ul. Zamkowa 6	
Jarocin	Dom nadleśniczego	2 poł. XIX w.	ul. Poznańska 1	
Jarocin	Dom stowarzyszeń ewangelickich, ob. Książnica Pedagogiczna	1910 r.	ul. Tadeusza Kościuszki 16	
Jarocin	Dom zakonny Sióstr Elżbietanek	k. XIX w.	ul. Kościelna 1	



**Fundusze Europejskie**  
Pomoc Techniczna



**Rzeczpospolita Polska**

**Unia Europejska**  
Fundusz Spójności



Jarocin	Dom żołnierza, ob. Ośrodek Pomocy Społecznej	I. 30. XX w.	ul. Wrocławska 39	
Jarocin	Dom, ob. bank	k. XIX w.	ul. Jana Kilińskiego 2A	
Jarocin	Dom, ob. przedszkole	1 ćw. XX w.	ul. Stefana Batorego 11	
Jarocin	Dom, ob. Sąd Rejonowy	ok. poł. XIX w.	ul. Wrocławska 6	
Jarocin	Dom, ob. Starostwo	I. 20. XX w.	ul. Tadeusza Kościuszki 10	
Jarocin	Dom, ob. Urząd Skarbowy	pocz. XX w.	ul. Tadeusza Kościuszki 21	
Jarocin	Dom	k. XIX w.	ul. Świętego Ducha 45-45A	
Jarocin	Dom	k. XIX w.	ul. Wrocławska 38	
Jarocin	Kino	I. 30. XX w.	ul. Gołębia 1	
Jarocin	Kościół par. pw. Chrystusa Króla	ok. 1930 r.	ul. Ignacego Paderewskiego 9	
Jarocin	Magazyn zbożowy	k. XIX w.	ul. Targowa 1	
Jarocin	Magazyn zbożowy	2. poł. XIX w.	ul. Targowa 5	
Jarocin	Mleczarnia OSM	pocz. XX w.	ul. Wrocławska 53	
Jarocin	Młyn, ob. restauracja	1911 r.	ul. Wojska Polskiego 43	
Jarocin	Oficyna	k. XIX w.	ul. Świętego Ducha 28	
Jarocin	Oficyna (?)	ok. 1910 r.		
Jarocin	Ogrodzenie z bramą w zespole poczty	ok. 1905 r.	ul. Aleja Niepodległości	Zespół poczty w Jarocinie
Jarocin	Pocztą w zespole poczty	przed 1905 r.	ul. Aleja Niepodległości 13	Zespół poczty w Jarocinie
Jarocin	Restauracja i hotel "victoria", ob. dom	pocz. XX w.	ul. Księdza Kardynała Stefana Wyszyńskiego 4	
Jarocin	Rzeźnia	k. XIX w.	ul. Śródmiejska 32	
Jarocin	Sąd rejonowy	1927 r.	ul. Aleja Niepodległości 15	
Jarocin	Spichlerz w zespole młyna	I. 10. XX w.	ul. Wrocławska 29	
Jarocin	Stodoła w zespole folwarcznym	XIX/XX w.	ul. Folwarczna 26	
Jarocin	Strażnica osp	I. 20. XX w.	ul. Śródmiejska 32	
Jarocin	Szkoła	1 ćw. XX w.	ul. Wrocławska 168	
Jarocin	Szkoła katolicka, ob. Szkoła podstawowa	po 1900 r.	ul. Aleja Niepodległości 8	
Jarocin	Szkoła, ob. dom	2. poł. XIX w.	ul. Kazimierza Barwickiego 6	
Jarocin	Tzw. Stara pocztą, ob. dom	I. 10. XX w.	ul. Śródmiejska 20	
Jarocin	Wieża ciśnień	1907 r.	ul. Świętego Ducha 71	
Jarocin	Willi, ob. PZU	1920 r.	ul. Wrocławska 46	
Jarocin	Zajazd, ob. dom	k. XIX w.	ul. Poznańska 2	
Jarocin	Zakład produkcji, ob. Jarocińskie Fabryki Mebli	I. 20. XX w.	ul. Wojska Polskiego 44	
Kadziak	Dom	pocz. XX w.	14	
Kadziak	Dom	1899 r.	23	
Kąty	Dom	1 ćw. XX w.	13	
Łuszczanów	Dom	1936 r.	ul. Długa 117	
Łuszczanów	Dom	1909 r.	ul. Długa 136	



**Fundusze Europejskie**  
Pomoc Techniczna



**Rzeczpospolita Polska**

**Unia Europejska**  
Fundusz Spójności



Łuszczanów	Dom	1917 r.	ul. Długa 175	
Łuszczanów	Dom	k. XIX w.	ul. Długa 204	
Łuszczanów	Dom	XIX/XX w.	ul. Długa 213	
Łuszczanów	Szkoła	k. XIX w.	ul. Długa 108	
Łuszczanów	Wiatrak	pocz. XX w., odn. 2011 r.	ul. Długa 108	
Mieszków	Dom	1899 r.	ul. Jarocińska 35	Zespół domu w Mieszkowie I
Mieszków	Stodoła	ok. 1899 r.	ul. Jarocińska 35	Zespół domu w Mieszkowie I
Mieszków	Dom	k. XIX w.	ul. Radlińska 2	Zespół domu w Mieszkowie II
Mieszków	Obora	k. XIX w.	ul. Radlińska 2	Zespół domu w Mieszkowie II
Mieszków	Budynek gospodarczy	k. XIX w.	ul. Rynek 37	Zespół domu w Mieszkowie III
Mieszków	Dom	2 poł. XIX w.	ul. Rynek 37	Zespół domu w Mieszkowie III
Mieszków	Oficyna	k. XIX w.	ul. Rynek 37	Zespół domu w Mieszkowie III
Mieszków	Stajnia	2 poł. XIX w.	ul. Rynek 37	Zespół domu w Mieszkowie III
Mieszków	Dom	pocz. XX w.	ul. Dworcowa 59	Zespół dworca kolejowego w Mieszkowie
Mieszków	Dom	pocz. XX w.	ul. Dworcowa 60	Zespół dworca kolejowego w Mieszkowie
Mieszków	Dom dróżnika	pocz. XX w.	ul. Dworcowa	Zespół dworca kolejowego w Mieszkowie
Mieszków	Dom pracowników kolei	pocz. XX w.	ul. Osiecka 35	Zespół dworca kolejowego w Mieszkowie
Mieszków	Dworzec kolejowy	pocz. XX w.	ul. Dworcowa 62	Zespół dworca kolejowego w Mieszkowie
Mieszków	Gorzelnia - młyn	IV ćw. XIX w. przeb. 1885 r.	ul. Dworcowa 21	Zespół gorzelnii w Mieszkowie
Mieszków	Ogrodzenie z bramą	4 ćw. XIX w.	ul. Dworcowa	Zespół gorzelnii w Mieszkowie
Mieszków	Spichlerz - magazyn	IV ćw. XIX w.	ul. Dworcowa 21	Zespół gorzelnii w Mieszkowie
Mieszków	Stodoła	k. XIX w.	ul. Dworcowa 21	Zespół gorzelnii w Mieszkowie
Mieszków	Furta	k. XIX w.	ul. Dworcowa	Zespół kościoła par. p.w. św. Wawrzyńca w Mieszkowie
Mieszków	Ogrodzenie z bramą i furtą	3 ćw. XVIII w.	ul. Dworcowa	Zespół kościoła par. p.w. św. Wawrzyńca w Mieszkowie
Mieszków	Organistówka	k. XIX w.	ul. Dworcowa 8	Zespół kościoła par. p.w. św. Wawrzyńca w Mieszkowie
Mieszków	Plebania	k. XIX w.	ul. Dworcowa 9	Zespół kościoła par. p.w. św. Wawrzyńca w Mieszkowie
Mieszków	Szalety	1 ćw. XX w.	ul. Radliniecka 11	Zespół szkoły w Mieszkowie
Mieszków	Szkoła	I. 30. XX w.	ul. Radliniecka 11	Zespół szkoły w Mieszkowie
Mieszków	Budynek mieszkalno-gospodarczy	4 ćw. XIX w.	ul. Dworcowa 12	
Mieszków	Dom	I. 20. XX w.	ul. Jarocińska 17	
Mieszków	Dom	1909 r.	ul. Rynek 10 i 11	
Mieszków	Dom	pocz. XX w.	ul. Rynek 13	
Mieszków	Dom	pocz. XX w.	ul. Rynek 14	
Mieszków	Dom	pocz. XX w.	ul. Rynek 16	
Mieszków	Dom	pocz. XX w.	ul. Rynek 17	
Mieszków	Dom	4 ćw. XIX w.	ul. Rynek 27	
Mieszków	Dom	k. XIX w.	ul. Rynek 30	
Mieszków	Dom	4 ćw. XIX w.	ul. Rynek 31	
Mieszków	Dom	4 ćw. XIX w.	ul. Rynek 32 i 33	
Mieszków	Dom	k. XIX w.	ul. Rynek 34	



Fundusze Europejskie  
Pomoc Techniczna



Rzeczpospolita  
Polska

Unia Europejska  
Fundusz Spójności



Mieszków	Dom	1874	ul. Rynek 36	
Mieszków	Dom	k. XIX w.	ul. Rynek 39	
Mieszków	Dom	pocz. XX w.	ul. Rynek 6	
Mieszków	Dom	1907 r.	ul. Rynek 8 i 9	
Mieszków	Dom, ob. Biblioteka	1 ćw. XX w.	ul. Rynek 42	
Mieszków	Stodoła	k. XIX w.	ul. Radlińska 37	
Mieszków	Wiatrak	1876, przeb. ok. 1925 r.	ul. Radliniecka	
Osiek	Dom	k. XIX w.	15	
Potarzyca	Plebania	ok. 1810 r.	ul. Wyzwolenia 14	Zespół kościoła par. p.w. Podwyższenia Krzyża Świętego
Potarzyca	Budynek administracyjno-gospodarczy	ok. 1900 r.	ul. Wolności 31	Zespół dworsko-folwarczny w Potarzysty
Potarzyca	Czworak	1910 r.	ul. Spółdzielcza 25	Zespół dworsko-folwarczny w Potarzysty
Potarzyca	Czworak	1879 r.	ul. Spółdzielcza 33	Zespół dworsko-folwarczny w Potarzysty
Potarzyca	Dwojak	k. XIX w.	ul. Spółdzielcza 23	Zespół dworsko-folwarczny w Potarzysty
Potarzyca	Dwór	2 poł. XIX w.	ul. Spółdzielcza 31	Zespół dworsko-folwarczny w Potarzysty
Potarzyca	Garaż	1 ćw. XX w.	ul. Spółdzielcza 31	Zespół dworsko-folwarczny w Potarzysty
Potarzyca	Kuźnia, ob. magazyn, garaż i stajnia	ok. 1900 r., 1956 r.	ul. Wolności 31	Zespół dworsko-folwarczny w Potarzysty
Potarzyca	Obora I	ok. 1900 r.	ul. Spółdzielcza 31	Zespół dworsko-folwarczny w Potarzysty
Potarzyca	Obora II	pocz. XX w.	ul. Spółdzielcza 31	Zespół dworsko-folwarczny w Potarzysty
Potarzyca	Obora III	pocz. XX w.	ul. Spółdzielcza 31	Zespół dworsko-folwarczny w Potarzysty
Potarzyca	Ogrodzenie z dwoma bramami	pocz. XX w.	ul. Spółdzielcza	Zespół dworsko-folwarczny w Potarzysty
Potarzyca	Spichlerz	ok. 1900 r.	ul. Wolności 31	Zespół dworsko-folwarczny w Potarzysty
Potarzyca	Stodoła II	ok. 1900 r.	ul. Spółdzielcza 31	Zespół dworsko-folwarczny w Potarzysty
Potarzyca	Stodoła III	pocz. XX w.	ul. Spółdzielcza 31	Zespół dworsko-folwarczny w Potarzysty
Potarzyca	Gospoda, ob. dom	pocz. XX w.	ul. Wyzwolenia 19	
Potarzyca	Szkoła, ob. dom	pocz. XX w.	ul. Wyzwolenia 21	
Prusy	Dom	k. XIX w.	37	
Prusy	Szkoła	pocz. XX w., rozb. k. XX w.	52	
Radlin	Budynek gospodarczy	pocz. XX w.	17	Zespół domu w Radlinie
Radlin	Dom	1 ćw. XX w.	17	Zespół domu w Radlinie
Radlin	Budynek gospodarczy	pocz. XX w.	16	Zespół dworca kolejowego w Radlinie
Radlin	Budynek gospodarczy	pocz. XX w.	55 i 56	Zespół dworca kolejowego w Radlinie
Radlin	Dom	pocz. XX w.	55i 56	Zespół dworca kolejowego w Radlinie



Fundusze Europejskie  
Pomoc Techniczna



Rzeczpospolita  
Polska

Unia Europejska  
Fundusz Spójności



Radlin	Dom dróżnika	pocz. XX w.	16	Zespół dworca kolejowego w Radlinie
Radlin	Dwojak	pocz. XX w.	52	Zespół folwarczny w Radlinie
Radlin	Dwojak, ob. dom	1901 r.	53	Zespół folwarczny w Radlinie
Radlin	Dwór administratora	2 ćw. XIX w.	57	Zespół folwarczny w Radlinie
Radlin	Garaż, ob. Stajnia	1903 r.		Zespół folwarczny w Radlinie
Radlin	Kurnik	1904 r.		Zespół folwarczny w Radlinie
Radlin	Obora i stajnia	pocz. XX w.		Zespół folwarczny w Radlinie
Radlin	Ogrodzenie z dwoma bramami	4 ćw. XIX w.		Zespół folwarczny w Radlinie
Radlin	Ośmiorak, ob. dom	1903 r.	54	Zespół folwarczny w Radlinie
Radlin	Owczarnia	1885 r., przeb. 1904 r.		Zespół folwarczny w Radlinie
Radlin	Dwojak	1900 r.	24	Zespół gorzelni w Radlinie
Radlin	Gorzelnia	poł. XIX w., przeb. 1913 r.	21	Zespół gorzelni w Radlinie
Radlin	Sześciorak	1900 r.	25	Zespół gorzelni w Radlinie
Radlin	Ogrodzenie	pocz. XX w.		Zespół kościoła par. p.w. św. Walentego w Radlinie
Radlin	Ogrodzenie z dwoma bramami	k. XVII w.		Zespół kościoła par. p.w. św. Walentego w Radlinie
Radlin	Organistówka, p. salka katechetyczna	pocz. XX w.	37	Zespół kościoła par. p.w. św. Walentego w Radlinie
Radlin	Plebania	pocz. XX w.	38	Zespół kościoła par. p.w. św. Walentego w Radlinie
Radlin	Budynek gospodarczy	pocz. XX w.	29	Zespół szkoły w Radlinie
Radlin	Piwnica	pocz. XX w.	29	Zespół szkoły w Radlinie
Radlin	Szkoła	pocz. XX w.	29	Zespół szkoły w Radlinie
Radlin	Most	1910 r.		
Radlin	Zajazd	1902 r.	27	
Roszków	Czworak, ob. dom	1922 r.	27	Zespół dworsko-folwarczny w Roszkowie
Roszków	Czworak, ob. dom	1916 r.	36	Zespół dworsko-folwarczny w Roszkowie
Roszków	Czworak, ob. dom	1916 r.	39	Zespół dworsko-folwarczny w Roszkowie
Roszków	Czworak, ob. dom	1912 r.	40	Zespół dworsko-folwarczny w Roszkowie
Roszków	Czworak, ob. dom	1910 r.	42	Zespół dworsko-folwarczny w Roszkowie
Roszków	Dwojak, ob. dom	1921 r.	32	Zespół dworsko-folwarczny w Roszkowie
Roszków	Dwojak, ob. dom	pocz. XX w.	43	Zespół dworsko-folwarczny w Roszkowie
Roszków	Dwór	I. 70-te XIX w., 1 dziesięciolecie XX w.	82	Zespół dworsko-folwarczny w Roszkowie
Roszków	Spichlerz	k. XIX w.	82	Zespół dworsko-folwarczny w Roszkowie
Roszków	Trojak	1909 r.	41	Zespół dworsko-folwarczny w Roszkowie
Roszków	Budynek gospodarczy	pocz. XX w.	41	
Roszków	Dom	1922 r.	35	
Roszków	Szkoła i dom nauczyciela	k. XIX w., przeb. k. XX w.	59	



Fundusze Europejskie  
Pomoc Techniczna



Rzeczpospolita  
Polska

Unia Europejska  
Fundusz Spójności



Siedlemin	Czworak, ob. dom	1 ćw. XX w.	ul. Potarzycka 3	Zespół dworsko-folwarczny w Siedleminie
Siedlemin	Dom	pocz. XX w.	ul. Główna 22	Zespół dworsko-folwarczny w Siedleminie
Siedlemin	Dom	k. XIX w.	ul. Główna 30	Zespół dworsko-folwarczny w Siedleminie
Siedlemin	Dom	pocz. XX w.	ul. Główna 35	Zespół dworsko-folwarczny w Siedleminie
Siedlemin	Dom	1 ćw. XX w.	ul. Potarzycka 2	Zespół dworsko-folwarczny w Siedleminie
Siedlemin	Dom	I. 20. XX w.	ul. Potarzycka 4	Zespół dworsko-folwarczny w Siedleminie
Siedlemin	Dwojak, ob. dom	I. 20. XX w.	ul. Potarzycka 5	Zespół dworsko-folwarczny w Siedleminie
Siedlemin	Dwojak, ob. dom	I. 20. XX w.	ul. Potarzycka 6	Zespół dworsko-folwarczny w Siedleminie
Siedlemin	Dwojak, ob. dom	I. 20. XX w.	ul. Potarzycka 7	Zespół dworsko-folwarczny w Siedleminie
Siedlemin	Lodownia	1 poł. XIX w.	ul. Potarzycka 1	Zespół dworsko-folwarczny w Siedleminie
Siedlemin	Trojak, ob. dom	1 ćw. XX w.	ul. Potarzycka 8	Zespół dworsko-folwarczny w Siedleminie
Siedlemin	Brama	1899 r.		Zespół kościoła par. p.w. św. Mikołaja Biskupa w Siedleminie
Siedlemin	Budynek gospodarczy	k. XIX w.	ul. Główna 40	Zespół kościoła par. p.w. św. Mikołaja Biskupa w Siedleminie
Siedlemin	Ogrodzenie z bramą	k. XIX w.	ul. Główna	Zespół kościoła par. p.w. św. Mikołaja Biskupa w Siedleminie
Siedlemin	Plebania	I. 20. XX w.	ul. Główna 40	Zespół kościoła par. p.w. św. Mikołaja Biskupa w Siedleminie
Siedlemin	Wikarówka	k. XIX w.	ul. Główna 41	Zespół kościoła par. p.w. św. Mikołaja Biskupa w Siedleminie
Siedlemin	Dom nauczyciela	k. XIX w.	ul. Główna 38	Zespół szkoły w Siedleminie
Siedlemin	Gościńiec, ob. dom	k. XIX w.	ul. Główna 28	Zespół szkoły w Siedleminie
Siedlemin	Ogrodzenie z bramą	k. XIX w.	ul. Główna	Zespół szkoły w Siedleminie
Siedlemin	Szkoła	k. XIX w.	ul. Główna 36	Zespół szkoły w Siedleminie
Stefanów	Bramy	pocz. XX w.		Zespół folwarczny w Stefanowie
Stefanów	Czworak, ob. dom	ok. 1900 r.	3	Zespół folwarczny w Stefanowie
Stefanów	Obora I	ok. 1900 r.	1	Zespół folwarczny w Stefanowie
Stefanów	Rządcówka	4 ćw. XIX w.	1	Zespół folwarczny w Stefanowie
Tarce	Budynek gospodarczy	pocz. XX w.	4	Zespół domu w Tarcach
Tarce	Dom	pocz. XX w.	4	Zespół domu w Tarcach
Tarce	Budynek gospodarczy	k. XIX w.	9	Zespół pałacowo-folwarczny w Tarcach
Tarce	Czworak, ob. dom	k. XIX w.	7	Zespół pałacowo-folwarczny w Tarcach
Tarce	Dom	3 ćw. XIX w., przeb. 1985 r.	9	Zespół pałacowo-folwarczny w Tarcach
Tarce	Dom ogrodnika	pocz. XX w.	18	Zespół pałacowo-folwarczny w Tarcach
Tarce	Garaże	pocz. XX w.	18	Zespół pałacowo-folwarczny w Tarcach



Fundusze Europejskie  
Pomoc Techniczna



Rzeczpospolita  
Polska

Unia Europejska  
Fundusz Spójności



Tarce	Lodownia	1 poł. XIX w.		Zespół pałacowo-folwarczny w Tarcach
Tarce	Obora I	4 ćw. XIX w.	17	Zespół pałacowo-folwarczny w Tarcach
Tarce	Obora III	4 ćw. XIX w.	17	Zespół pałacowo-folwarczny w Tarcach
Tarce	Ogrodzenie	pocz. XX w.		Zespół pałacowo-folwarczny w Tarcach
Tarce	Ośmiorak, ob. dom	k. XIX w.	8	Zespół pałacowo-folwarczny w Tarcach
Tarce	Ośmiorak, ob. dom	ok. 1910 r.	21	Zespół pałacowo-folwarczny w Tarcach
Tarce	Piwnica	k. XIX w.	9	Zespół pałacowo-folwarczny w Tarcach
Tarce	Skrytka lokatorska	ok. 1910 r.	23	Zespół pałacowo-folwarczny w Tarcach
Tarce	Skrytka lokatorska	ok. 1910 r.	21 i 22	Zespół pałacowo-folwarczny w Tarcach
Tarce	Sześciorak, ob. dom	ok. 1910 r.	22	Zespół pałacowo-folwarczny w Tarcach
Tarce	Sześciorak, ob. dom	1 ćw. XX w.	23	Zespół pałacowo-folwarczny w Tarcach
Wilczyniec	Budynek gospodarczy	pocz. XX w.	8	Zespół szkoły w Wilczyńcu
Wilczyniec	Szkoła, ob. dom	pocz. XX w.	8	Zespół szkoły w Wilczyńcu
Wilkowyja	Brama	ok. poł. XIX w.	ul. Piaskowa	Zespół cmentarza rzymskokat. w Wilkowyi
Wilkowyja	Kaplica cmentarna	ok. poł. XIX w.	ul. Piaskowa	Zespół cmentarza rzymskokat. w Wilkowyi
Wilkowyja	Budynek gospodarczy	k. XIX w.	ul. Piaskowa 2	Zespół domu w Wilkowyi I
Wilkowyja	Dom	4 ćw. XIX w.	ul. Piaskowa 2	Zespół domu w Wilkowyi I
Wilkowyja	Budynek gospodarczy	pocz. XX w.	ul. Powstańców Wielkopolskich 50	Zespół domu w Wilkowyi II
Wilkowyja	Dom	k. XIX w.	ul. Powstańców Wielkopolskich 50	Zespół domu w Wilkowyi II
Wilkowyja	Obora	pocz. XX w.	ul. Polna 1	Zespół folwarczny w Wilkowyi (pozostałości)
Wilkowyja	Kapliczka z figurą św. Barbary	ok. 1855 r.	ul. Zbigniewa Gorzeńskiego 13	Zespół kościoła par. p.w. św. Wojciecha
Wilkowyja	Ogrodzenie ogrodu plebańskiego	k. XIX w.	ul. Zbigniewa Gorzeńskiego	Zespół kościoła par. p.w. św. Wojciecha
Wilkowyja	Budynek gospodarczy	pocz. XX w.	ul. Powstańców Wielkopolskich 60	Zespół oberży w Wilkowyi
Wilkowyja	Oberża, ob. dom i sklep	1910 r.	ul. Powstańców Wielkopolskich 60	Zespół oberży w Wilkowyi
Wilkowyja	Budynek gospodarczy	k. XIX w.	ul. Powstańców Wielkopolskich 53	
Wilkowyja	Dom	1928 r.	ul. Jarosława Iwaszkiewicza 7	
Wilkowyja	Dom	k. XIX w.	ul. Piaskowa 14	
Wilkowyja	Dom	k. XIX w.	ul. Piaskowa 21	
Wilkowyja	Dom	1 ćw. XX w.	ul. Powstańców Wielkopolskich 55	
Wilkowyja	Dom	k. XIX w.	ul. Powstańców Wielkopolskich 67	





Fundusze Europejskie  
Pomoc Techniczna



Rzeczpospolita  
Polska

Unia Europejska  
Fundusz Spójności



Wilkowya	Dom	4 ćw. XIX w.	ul. Powstańców Wielkopolskich 69	
Wilkowya	Dom	1 ćw. XX w.	ul. Powstańców Wielkopolskich 7	
Wilkowya	Dom	k. XIX w., przeb. I. 30. XX w.	ul. Powstańców Wielkopolskich 76	
Wilkowya	Młyn	XIX/XX w.	ul. Lutyńska 5	
Wilkowya	Most	1916 r.		
Wilkowya	Most	1914 r.	ul. Gorzeńskiego	
Witaszyce	Dom	1 ćw. XX w.	ul. Kolejowa 11	Zespół cegielni w Witaszycach
Witaszyce	Dom	1 ćw. XX w.	ul. Kolejowa 12	Zespół cegielni w Witaszycach
Witaszyce	Garaże	1 ćw. XX w.	ul. Kolejowa 10	Zespół cegielni w Witaszycach
Witaszyce	Suszarnie	I. 30. XX w., przeb. I. 90. XX w.	ul. Kolejowa 10	Zespół cegielni w Witaszycach
Witaszyce	Budynek administracyjny	1900 r., 1924 r., 1930 r.	ul. Kolejowa 19	Zespół cukrowni i rafinerii
Witaszyce	Budynek gospodarczy	I. 20. XX w.	ul. Kolejowa 22-22A	Zespół cukrowni i rafinerii
Witaszyce	Budynek gospodarczy	I. 20. XX w.	ul. Kolejowa 23	Zespół cukrowni i rafinerii
Witaszyce	Chlew	1 ćw. XX w.	ul. Kolejowa 26	Zespół cukrowni i rafinerii
Witaszyce	Ciepłarnia	I. 30. XX w.	ul. Kolejowa 20	Zespół cukrowni i rafinerii
Witaszyce	Dom	1900 r.	ul. Kolejowa 21	Zespół cukrowni i rafinerii
Witaszyce	Dom	1926 r.	ul. Kolejowa 22-22A	Zespół cukrowni i rafinerii
Witaszyce	Dom	1930 r.	ul. Kolejowa 23	Zespół cukrowni i rafinerii
Witaszyce	Dom	I. 30. XX w.	ul. Kolejowa 25	Zespół cukrowni i rafinerii
Witaszyce	Dom	1909 r., 1926 r.	ul. Kolejowa 26	Zespół cukrowni i rafinerii
Witaszyce	Kasyno, ob. dom	1900 r., przeb. 1923 r.	ul. Kolejowa 24	Zespół cukrowni i rafinerii
Witaszyce	Komin	1 ćw. XX w.	ul. Kolejowa 19	Zespół cukrowni i rafinerii
Witaszyce	Lodownia	ok. 1900 r.	ul. Kolejowa 20	Zespół cukrowni i rafinerii
Witaszyce	Magazyn	I. 20. XX w.	ul. Kolejowa 20	Zespół cukrowni i rafinerii
Witaszyce	Magazyn cukru	ok. 1930 r.	ul. Kolejowa 19	Zespół cukrowni i rafinerii
Witaszyce	Ogrodzenie	I. 30. XX w.	ul. Kolejowa	Zespół cukrowni i rafinerii
Witaszyce	Ogrodzenie z bramą	I. 20. XX w.	ul. Kolejowa	Zespół cukrowni i rafinerii
Witaszyce	Willi dyrektora, ob. dom	1900 r., 1927 r.	ul. Kolejowa 20	Zespół cukrowni i rafinerii
Witaszyce	Budynek gospodarczy	I. 20. XX w.	ul. Kolejowa 35	Zespół domu w Witaszycach
Witaszyce	Dom	I. 20. XX w.	ul. Kolejowa 35	Zespół domu w Witaszycach
Witaszyce	Ogrodzenie	I. 20. XX w.	ul. Kolejowa	Zespół domu w Witaszycach
Witaszyce	Budynek gospodarczy	pocz. XX w.	ul. Kolejowa 15	Zespół dworca kolejowego w Witaszycach
Witaszyce	Dom	pocz. XX w.	ul. Kolejowa 13	Zespół dworca kolejowego w Witaszycach
Witaszyce	Dom	pocz. XX w.	ul. Kolejowa 15	Zespół dworca kolejowego w Witaszycach
Witaszyce	Dom	pocz. XX w.	ul. Kolejowa 16	Zespół dworca kolejowego w Witaszycach
Witaszyce	Dworzec kolejowy	pocz. XX w.	ul. Kolejowa	Zespół dworca kolejowego w Witaszycach
Witaszyce	Szalety	pocz. XX w.	ul. Kolejowa	Zespół dworca kolejowego w Witaszycach
Witaszyce	Budynek gospodarczy	k. XIX w.	ul. Kolejowa 2	Zespół karczmy w Witaszycach
Witaszyce	Dom	k. XIX w.	ul. Kolejowa 2	Zespół karczmy w Witaszycach
Witaszyce	Dom	pocz. XX w.	ul. Zakrzewska 1	Zespół kolejki wąskotorowej



Fundusze Europejskie  
Pomoc Techniczna



Rzeczpospolita  
Polska

Unia Europejska  
Fundusz Spójności



Witaszyce	Lokomotywnia i warsztaty naprawcze	pocz. XX w.	ul. Ceglana 10	Zespół kolejki wąskotorowej
Witaszyce	Dzwonnica	XVIII/XIX w.	ul. Kolejowa	Zespół kościoła fil. p.w. św. Trójcy w Witaszycach
Witaszyce	Ogrodzenie z bramą	ok. 1808 r.	ul. Kolejowa	Zespół kościoła fil. p.w. św. Trójcy w Witaszycach
Witaszyce	Obora	k. XIX w.	ul. Stawna 2	Zespół kościoła par. p.w. Wniebowzięcia Najświętszej Maryi Panny w Witaszycach
Witaszyce	Plebania	2 poł. XIX w.	ul. Stawna 2	Zespół kościoła par. p.w. Wniebowzięcia Najświętszej Maryi Panny w Witaszycach
Witaszyce	Stodoła	k. XIX w.	ul. Stawna 2 2	Zespół kościoła par. p.w. Wniebowzięcia Najświętszej Maryi Panny w Witaszycach
Witaszyce	Brama wjazdowa do dworu	4 ćw. XIX w.	ul. Słupska	Zespół pałacowo-folwarczny w Witaszycach
Witaszyce	Budynek gospodarczy	I ćw. XX w.	ul. Aleja Wolności 36	Zespół pałacowo-folwarczny w Witaszycach
Witaszyce	Budynek gospodarczy	1 ćw. XX w.	ul. Aleja Wolności 39	Zespół pałacowo-folwarczny w Witaszycach
Witaszyce	Ciepłarnia	I ćw. XX w.		Zespół pałacowo-folwarczny w Witaszycach
Witaszyce	Dom ogrodnika	pocz. XX w.	ul. Kolejowa 1	Zespół pałacowo-folwarczny w Witaszycach
Witaszyce	Dom rybaka	I ćw. XX w.	ul. Stawna 1	Zespół pałacowo-folwarczny w Witaszycach
Witaszyce	Dom, tzw. Poczta	p. XX w.	ul. Aleja Wolności 39	Zespół pałacowo-folwarczny w Witaszycach
Witaszyce	Obora	1 ćw. XX w.		Zespół pałacowo-folwarczny w Witaszycach
Witaszyce	Ogrodzenie parku z dwoma bramami	k. XIX w.	ul. Aleja Wolności	Zespół pałacowo-folwarczny w Witaszycach
Witaszyce	Ogrodzenie warzywniaka	k. XIX w.	ul. Aleja Wolności	Zespół pałacowo-folwarczny w Witaszycach
Witaszyce	Piwnica	1 ćw. XX w.	ul. Aleja Wolności 39	Zespół pałacowo-folwarczny w Witaszycach
Witaszyce	Rządcówka	p. XX w.	ul. Aleja Wolności 36	Zespół pałacowo-folwarczny w Witaszycach
Witaszyce	Spichlerz	IV ćw. XIX w.		Zespół pałacowo-folwarczny w Witaszycach
Witaszyce	Stajnia, ob. Sklep	p. XX w.	al. Wolności 37	Zespół pałacowo-folwarczny w Witaszycach
Witaszyce	Wozownia, ob. dom	p. XX w.	ul. Aleja Wolności 37	Zespół pałacowo-folwarczny w Witaszycach
Witaszyce	Budynek gospodarczy	pocz. XX w.	ul. Szkolna 1	Zespół szkoły w Witaszycach
Witaszyce	Szkoła, ob. dom	pocz. XX w.	ul. Szkolna 1	Zespół szkoły w Witaszycach
Witaszyce	Altana	ok. 1913 r.	ul. Aleja Wolności 36	Zespół zajazdu w Witaszycach
Witaszyce	Dom	pocz. XX w.	ul. Aleja Wolności 36	Zespół zajazdu w Witaszycach
Witaszyce	Zajazd, ob. Restauracja	1913 r.	ul. Aleja Wolności 36	Zespół zajazdu w Witaszycach
Witaszyce	Dom	k. XIX w.	ul. Aleja Wolności 18	
Witaszyce	Dom	1929 r.	ul. Aleja Wolności 25	
Witaszyce	Dom	1926 r.	ul. Aleja Wolności 28	



Fundusze Europejskie  
Pomoc Techniczna



Rzeczpospolita  
Polska

Unia Europejska  
Fundusz Spójności



Witaszyce	Dom	4. ćw. XIX w.	ul. Aleja Wolności 45	
Witaszyce	Dom	I. 20. XX w.	ul. Kolejowa 7	
Witaszyce	Dom	I. 20. XX w.	ul. Kolejowa 8	
Witaszyce	Dom	I. 20. XX w.	ul. Kolejowa 9	
Witaszyce	Dom	I. 20. XX w.	ul. Piaskowa 1	
Witaszyce	Dom	1934 r.	ul. Roszarnicza 16	
Witaszyce	Dom	I. 20. XX w.	ul. Stawna 22	
Witaszyce	Dom	1935 r.	ul. Szkolna 12	
Witaszyce	Dom	I. 30. XX w.	ul. Szkolna 5	
Witaszyce	Dom	I. 20. XX w.	ul. Szkolna 8	
Witaszyce	Dom	1934 r.	ul. Szkolna 9	
Witaszyczki	Budynek kolejowy	po 1900 r.	44	
Zakrzew	Brama główna	k. XIX w.		Zespół pałacowo-folwarczny w Zakrzewie
Zakrzew	Chlewnia	k. XIX w.		Zespół pałacowo-folwarczny w Zakrzewie
Zakrzew	Czworak	1 ćw. XX w.	39	Zespół pałacowo-folwarczny w Zakrzewie
Zakrzew	Czworak	1913 r.	48	Zespół pałacowo-folwarczny w Zakrzewie
Zakrzew	Gorzelnia	4 ćw. XIX w.		Zespół pałacowo-folwarczny w Zakrzewie
Zakrzew	Obora	4 ćw. XIX w.		Zespół pałacowo-folwarczny w Zakrzewie
Zakrzew	Rządcówka	k. XIX w.	50	Zespół pałacowo-folwarczny w Zakrzewie

#### Cmentarze ujęte w gminnej i wojewódzkiej ewidencji zabytków

Miejscowość	Obiekt	Czas pow.	Adres	Zespół
Cielcza	Cmentarz rzymskokat.	ok. 1910 r.	ul. Cmentarna	
Cielcza	Cmentarz żydowski (miejsce pocmentarne)	XVII w. (?)	ul. Poznańska	
Golina	Cmentarz przykościelny rzymskokat. W zespole kościoła par. P.w. Św. Andrzeja apostoła	2. poł. XVII w.	ul. Księdza Szczepana Toboły	Zespół kościoła par. p.w. św. Andrzeja Apostoła
Golina	Cmentarz rzymskokat.	pocz. XX w.	ul. Wolności	
Jarocin	Cmentarz rzymskokat.	1820 r.	ul. Aleja Niepodległości	Zespół cmentarza rzymskokat. w Jarocinie
Mieszków	Cmentarz przykościelny w zespole kościoła par. P.w. Św. Wawrzyńca	3. ćw. XVII w.	ul. Dworcowa	Zespół kościoła par. p.w. św. Wawrzyńca w Mieszkowie
Mieszków	Cmentarz rzymskokat.	1. poł. XIX w.	ul. Poznańska	
Potarzyca	Cmentarz rzymskokat.	poł. XIX w.	ul. Siedleńska	
Radlin	Cmentarz przykościelny rzymskokat.	pocz. XVI w.		Zespół kościoła par. p.w. św. Walentego w Radlinie
Siedlemin	Cmentarz rzymskokat.	poł. XIX w.	ul. Główna	
Wilczyniec	Cmentarz ewangelicki	3. ćw. XIX w.		
Wilkowyja	Cmentarz rzymskokat.	ok. 1855 r.	ul. Piaskowa	Zespół cmentarza rzymskokat. w Wilkowyi



Fundusze Europejskie  
Pomoc Techniczna



Rzeczpospolita  
Polska

Unia Europejska  
Fundusz Spójności



Witaszyce	Cmentarz przykościelny rzymskokat. (miejsce pocmentarne)	XVIII w.	ul. Kolejowa	Zespół kościoła fil. p.w. św. Trójcy w Witaszycach
Witaszyce	Cmentarz rzymskokat.	3. ćw. XX w.	ul. Cmentarna	
Witaszyce	Cmentarz rzymskokat.	1. poł. XIX w.	ul. Kolejowa	

#### e) Strefy ochrony konserwatorskiej ustanowione w aktach prawa miejscowego Gminy Jarocin

Miejscowość	Obiekt	Czas pow.	Forma ochrony
Jarocin	Układ urbanistyczny	1257 r. - k. XIX w.	wpis do rejestru zabytków - 676/A z 1993-06-15; brak numeru z 1998-04-29
Cielcza	Układ ruralistyczny	XIII - XIX w.	
Golina	Układ ruralistyczny	1 ćw. XIV w. - XIX w.	
Mieszków	Układ urbanistyczny	XVIII w.	
Potarzyca	Układ ruralistyczny	XIV - XIX w.	
Radlin	Układ ruralistyczny	k. XIII - XIX w.	
Roszków	Układ ruralistyczny	XVI - XIX w.	
Siedlemin	Układ ruralistyczny	XIII - XIX w.	
Wikowycja	Układ ruralistyczny	XIV - XIX w.	
Witaszyce	Układ ruralistyczny	poł. XIII - XIX w.	



Rysunek 118 Aktualny zasięg strefy ochrony urbanistycznej Jarocina (źródło: Urząd Gminy Jarocin; OpenStreetMap).

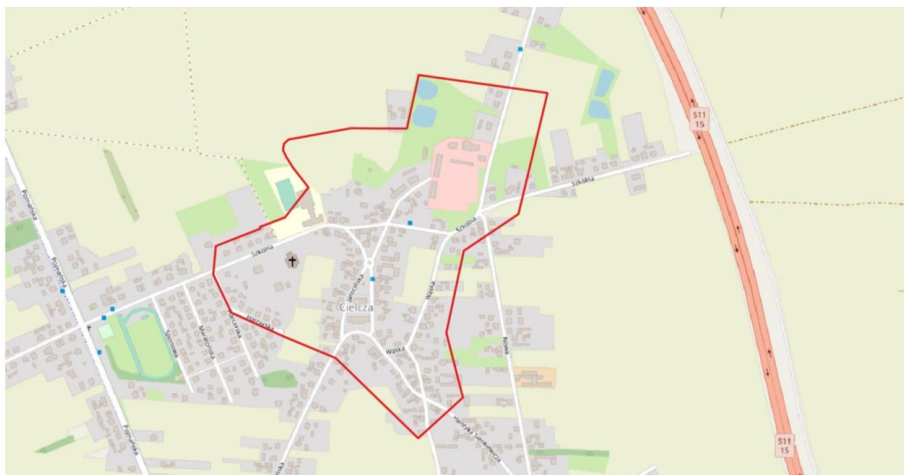


Fundusze Europejskie  
Pomoc Techniczna

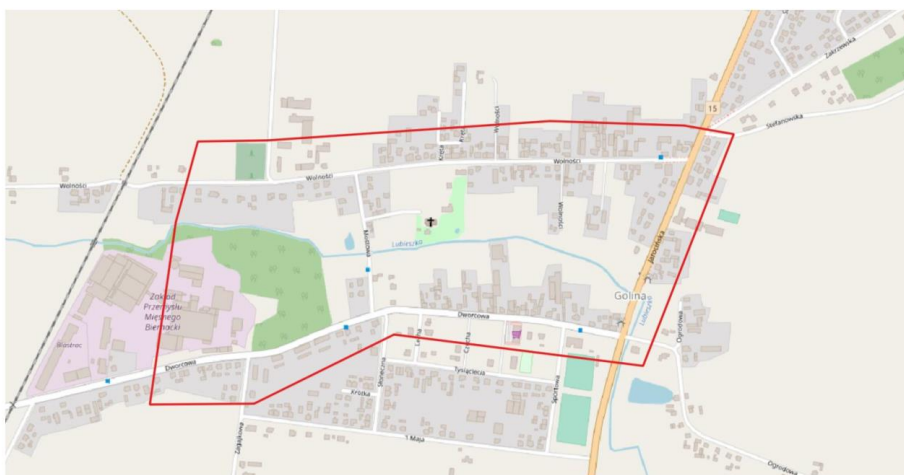


Rzeczpospolita  
Polska

Unia Europejska  
Fundusz Spójności



Rysunek 119 Aktualny zasięg strefy ochrony ruralistycznej Cielczy (źródło: Urząd Gminy Jarocin; OpenStreetMap).



Rysunek 120 Aktualny zasięg strefy ochrony ruralistycznej Goliny (źródło: Urząd Gminy Jarocin; OpenStreetMap).

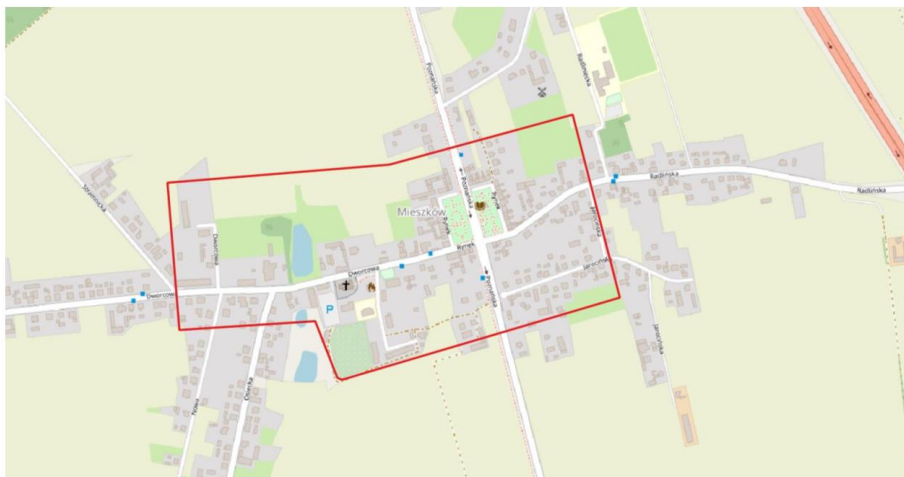


Fundusze Europejskie  
Pomoc Techniczna

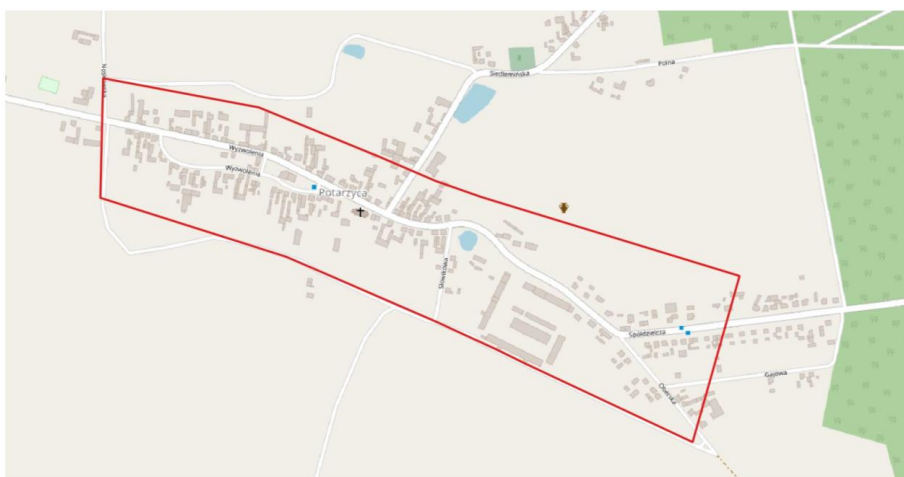


Rzeczpospolita  
Polska

Unia Europejska  
Fundusz Spójności



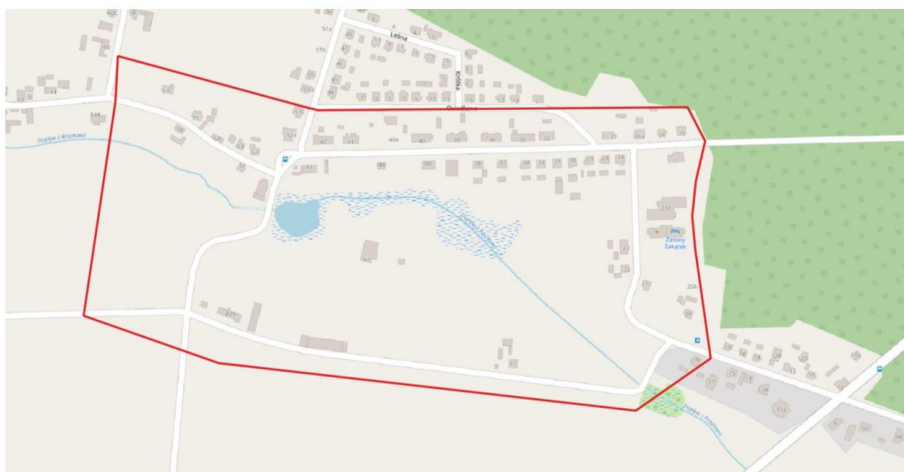
Rysunek 121 Aktualny zasięg strefy ochrony urbanistycznej Mieszkowa (źródło: Urząd Gminy Jarocin; OpenStreetMap).



Rysunek 122 Aktualny zasięg strefy ochrony ruralistycznej Potarzyca (źródło: Urząd Gminy Jarocin; OpenStreetMap).

Rzeczpospolita  
PolskaUnia Europejska  
Fundusz Spójności

Rysunek 123 Aktualny zasięg strefy ochrony ruralistycznej Radlina (źródło: Urząd Gminy Jarocin; OpenStreetMap).



Rysunek 124 Aktualny zasięg strefy ochrony ruralistycznej Roszkowa (źródło: Urząd Gminy Jarocin; OpenStreetMap).



Rzeczpospolita  
Polska

Unia Europejska  
Fundusz Spójności



Rysunek 125 Aktualny zasięg strefy ochrony ruralistycznej Siedlemina (źródło: Urząd Gminy Jarocin; OpenStreetMap).

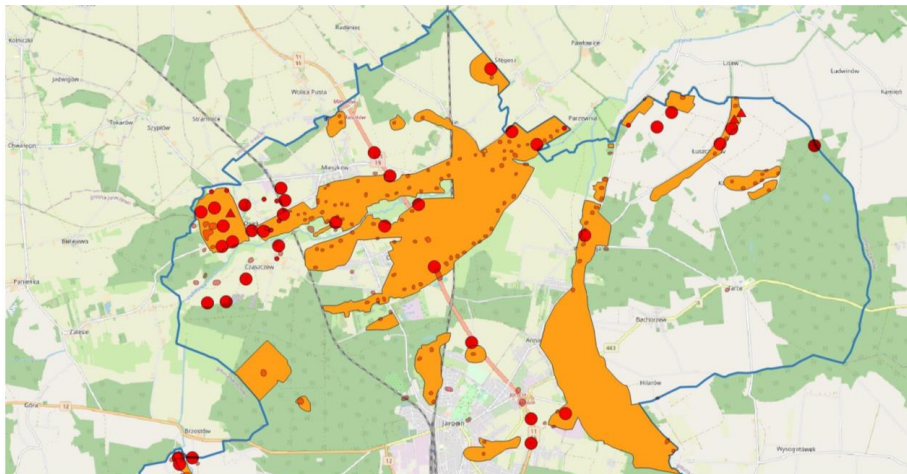


Rysunek 126 Aktualny zasięg strefy ochrony ruralistycznej Wilkowyi (źródło: Urząd Gminy Jarocin; OpenStreetMap).



Rzeczpospolita  
PolskaUnia Europejska  
Fundusz Spójności

Rysunek 127 Aktualny zasięg strefy ochrony ruralistycznej Witaszyc (źródło: Urząd Gminy Jarocin; OpenStreetMap).



Rysunek 128 Aktualne strefy ochrony zabytków archeologicznych wraz z naniesionym położeniem zabytków archeologicznych według gminnej ewidencji, część północna (źródło: Urząd Gminy Jarocin; OpenStreetMap).

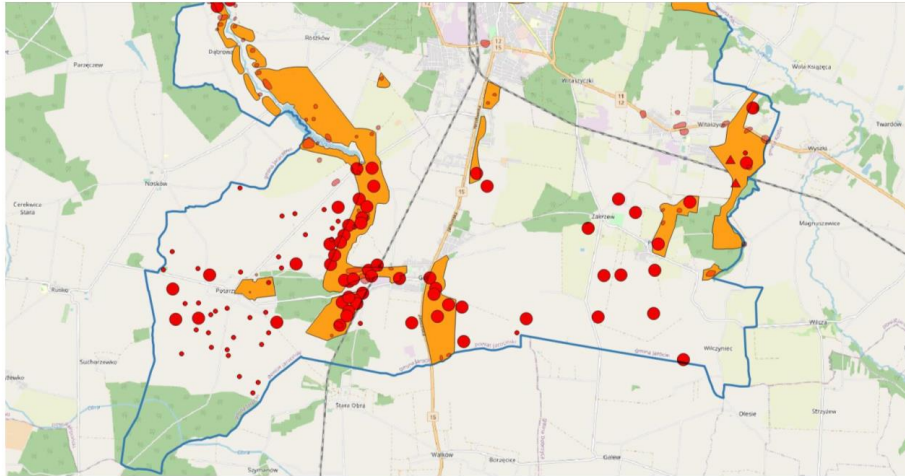


Fundusze Europejskie  
Pomoc Techniczna



Rzeczpospolita  
Polska

Unia Europejska  
Fundusz Spójności



Rysunek 129 Aktualne strefy ochrony zabytków archeologicznych wraz z naniesionym położeniem zabytków archeologicznych według gminnej ewidencji, część południowa (źródło: Urząd Gminy Jarocin; OpenStreetMap).

**f) Obiekty historyczne o wyróżniającej się wartości zabytkowej nie objęte ochroną prawną**

Miejscowość	Obiekt	Czas pow.	Adres	Zespół
Annapol	Dom	pocz. XX w.	ul. Jarocińska 24	
Annapol	Kapliczka	I. 20. XX w.	ul. Leśna	
Bachorzew	Budynek gospodarczy	1 ćw. XX w.	ul. Szkolna 40	
Bachorzew	Dom	1 ćw. XX w.	ul. Szkolna 2	
Bachorzew	Dom	1932	ul. Szkolna 25	
Bachorzew	Dom	1 ćw. XX w.	ul. Szkolna 34	
Bachorzew	Dom	1938 r.	ul. Szkolna 40	
Bachorzew	Kapliczka MB	I. 30. XX w.	ul. Szkolna	
Cielcza	Dom	I. 20. XX w.	ul. Cmentarna 1	
Cielcza	Dom	I. 30. XX w.	ul. Cmentarna 10	
Cielcza	Dom	I. 10. XX w.	ul. Jarocińska 23	
Cielcza	Dom	1 ćw. XX w.	ul. Jarocińska 30	
Cielcza	Dom	I. 30. XX w.	ul. Poznańska 2	
Cielcza	Dom	pocz. XX w.	ul. Sienkiewicza 28	
Cielcza	Dom	I. 10. XX w.	ul. Sienkiewicza 38	
Cielcza	Dom	I. 30. XX w.	ul. Sienkiewicza 46	
Cielcza	Dom, ob. Sklep	pocz. XX w.	ul. Sienkiewicza 31	
Ciświca	Kapliczka	I. 20. XX w.		
Golina	Dom	pocz. XX w.	ul. Jarocińska 30	
Golina	Dom	1 ćw. XX w.	ul. Jarocińska 31	
Golina	Dom	pocz. XX w.	ul. Wolności 40	
Golina	Kapliczka	k. XIX w., przeb. 1948 r.	ul. Wolności	
Golina	Kolumna z figurą św. Wawrzyńca	k. XIX w.	ul. Dworcowa	



**Fundusze Europejskie**  
Pomoc Techniczna



**Rzeczpospolita  
Polska**

**Unia Europejska**  
Fundusz Spójności



Jarocin	Budynek gospodarczy	I. 20. XX w.	ul. Wojska Polskiego 100	Zespół domu w Jarocinie IX
Jarocin	Dom	XIX/XX w.	ul. Wojska Polskiego 100	Zespół domu w Jarocinie IX
Jarocin	Dom	1900 r.	ul. Poznańska 12	Zespół domu w Jarocinie VII
Jarocin	Stajnia	k. XIX w.	ul. Poznańska 12	Zespół domu w Jarocinie VII
Jarocin	Budynek gospodarczy	I. 20. XX w.	ul. Torowa 2	Zespół domu w Jarocinie VIII
Jarocin	Dom	I. 20. XX w.	ul. Torowa 2	Zespół domu w Jarocinie VIII
Jarocin	Budynek gospodarczy	pocz. XX w.	ul. Wrocławska 196	Zespół domu w Jarocinie X
Jarocin	Dom	1 ćw. XX w.	ul. Wrocławska 196	Zespół domu w Jarocinie X
Jarocin	Warsztaty kolejowe, ob. dom	1900 r.	ul. Nowa 1	Zespół Dworca Kolejowego
Jarocin	Figura św. Wawrzyńca	1744 r.	ul. Księdza Kardynała Stefana Wyszyńskiego 3	Zespół kościoła par. p.w. św. Marcina w Jarocinie
Jarocin	Dom	1900 r.	ul. Aleja Niepodległości 16	
Jarocin	Dom	1900 r.	ul. Aleja Niepodległości 18	
Jarocin	Dom	k. XIX w.	ul. Dtuga 27	
Jarocin	Dom	pocz. XX w.	ul. Hallera 3	
Jarocin	Dom	k. XIX w.	ul. Parkowa 6	
Jarocin	Dom	k. XIX w.	ul. Poznańska 18	
Jarocin	Dom	I. 30. XX w.	ul. Poznańska 53	
Jarocin	Dom	1918 r.	ul. Rynek 23	
Jarocin	Dom	I. 30. XX w.	ul. Staszica 12	
Jarocin	Dom	1931 r.	ul. Staszica 28	
Jarocin	Dom	I. 20. XX w.	ul. Stefana Batorego 6	
Jarocin	Dom	1926 r.	ul. Stefana Batorego 7, 9	
Jarocin	Dom	k. XIX w.	ul. Wodna 10 10	
Jarocin	Dom	pocz. XX w.	ul. Wodna 32	
Jarocin	Dom	k. XIX w.	ul. Wojska Polskiego 74	
Jarocin	Dom	I. 30. XX w.	ul. Wojska Polskiego 80	
Jarocin	Dom	pocz. XX w.	ul. Wrocławska 107	
Jarocin	Dom	1909 r.	ul. Wrocławska 109	
Jarocin	Dom	pocz. XX w.	ul. Wrocławska 111	
Jarocin	Dom	1928 r.	ul. Wrocławska 113	
Jarocin	Dom	1936 r.	ul. Wrocławska 118	
Jarocin	Dom	I. 20. XX w.	ul. Wrocławska 120	
Jarocin	Dom	1 ćw. XX w.	ul. Wrocławska 125	
Jarocin	Dom	pocz. XX w.	ul. Wrocławska 127	
Jarocin	Dom	1904 r.	ul. Wrocławska 140	
Jarocin	Dom	pocz. XX w.	ul. Wrocławska 172	
Jarocin	Dom	1900 r.	ul. Wrocławska 174	
Jarocin	Dom	pocz. XX w.	ul. Wrocławska 176	
Jarocin	Dom	I. 30. XX w.	ul. Wrocławska 195	
Jarocin	Dom	I. 10. XX w.	ul. Wrocławska 28	
Jarocin	Dom	k. XIX w.	ul. Wrocławska 30	
Jarocin	Dom	pocz. XX w.	ul. Wrocławska 33	



**Fundusze Europejskie**  
Pomoc Techniczna



**Rzeczpospolita  
Polska**

**Unia Europejska**  
Fundusz Spójności



Jarocin	Dom	1900 r.	ul. Wrocławska 44	
Jarocin	Dom	I. 20. XX w.	ul. Wrocławska 65	
Jarocin	Dom	I. 30. XX w.	ul. Wrocławska 95	
Jarocin	Dom	1931 r.	ul. Żerkowska 1	
Jarocin	Dom	1904 r.	ul. Żerkowska 60	
Jarocin	Kapliczka z figurą św. Benona	k. XIX w.	ul. Oplotki	
Jarocin	Karczma, ob. dom	I. 90. XIX w.	ul. Wrocławska 22	
Jarocin	Kolumna z figurą MB	1 ćw. XX w.	ul. Wrocławska	
Kadziak	Kapliczka	1945 r.		
Kąty	Kapliczka	1 ćw. XX w.	13	
Łuszczanów	Kapliczka z figurą MB	I. 30. XX w.		
Łuszczanów	Kapliczka z figurą św. Wawrzyńca	4 ćw. XIX w.		
Mieszków	Dom	pocz. XX w.	ul. Jarocińska 16	
Mieszków	Dom	k. XIX w.	ul. Jarocińska 18	
Mieszków	Dom	pocz. XX w.	ul. Rynek 12	
Mieszków	Dom	1 ćw. XX w.	ul. Rynek 22	
Mieszków	Dom	pocz. XX w.	ul. Rynek 23	
Mieszków	Dom	1 ćw. XX w.	ul. Rynek 24	
Mieszków	Dom	k. XIX w.	ul. Rynek 38	
Mieszków	Don	pocz. XX w.	ul. Radlińska 1	
Mieszków	Dwojak	k. XIX w.	ul. Dworcowa 2 i 3	
Mieszków	Kapliczka	k. XIX w.	ul. Radlińska	
Mieszków	Kolumna z figurą Chrystusa	k. XIX w.	ul. Rynek	
Osiek	Dom	1 ćw. XX w.	4	
Potarzyca	Budynek gospodarczy	4 ćw. XIX w.	ul. Wyzwolenia 41	
Potarzyca	Dom	pocz. XX w.	ul. Wyzwolenia 30	
Potarzyca	Dom	pocz. XX w.	ul. Wyzwolenia 35	
Potarzyca	Dom	pocz. XX w.	ul. Wyzwolenia 39-39	
Potarzyca	Dom	4 ćw. XIX w.	ul. Wyzwolenia 41	
Potarzyca	Dom	pocz. XX w.	ul. Wyzwolenia 46	
Potarzyca	Dom	pocz. XX w.	ul. Wyzwolenia 56	
Potarzyca	Kapliczka	k. XIX w.	ul. Wyzwolenia	
Prusy	Dom	k. XIX w.	35	
Prusy	Dom	I. 30. XX w.	36	
Prusy	Dom	1 ćw. XX w.	41	
Prusy	Dom	1 ćw. XX w.	42	
Prusy	Kapliczka MB królowej korony polskiej	k. XIX w.		
Radlin	Dom	1 ćw. XX w.	42	
Radlin	Most kolejowy	1875 r.		
Roszków	Budynek gospodarczy	I. 20. XX w.	43	
Siedlemin	Dom	pocz. XX w.	ul. Główna 18	
Siedlemin	Dom	1 ćw. XX w.	ul. Główna 2	
Siedlemin	Dom	1926 r.	ul. Główna 21	
Siedlemin	Dom	1 ćw. XX w.	ul. Główna 4	
Siedlemin	Kapliczka	I. 30. XX w.	ul. Potarzycka	
Siedlemin	Kolumna z figurą MB	pocz. XX w.		
Siedlemin	Kolumna z figurą MB	k. XIX w.	ul. Potarzycka	
Słowików	Kolumna z figurą MB	pocz. XX w.		
Stefanów	Ogrodzenie parku	pocz. XX w.		



**Fundusze Europejskie**  
Pomoc Techniczna



**Rzeczpospolita Polska**

**Unia Europejska**  
Fundusz Spójności



Tarce	Budynek gospodarczy	1 ćw. XX w.	7	
Wilczyniec	Dom	4 ćw. XIX w.	3	
Wilczyniec	Dom	1 ćw. XX w.	9	
Wilczyniec	Stodoła	XIX/XX w.		
Wilkowya	Budynek gospodarczy	1 ćw. XX w.	ul. Powstańców Wielkopolskich 44	Zespół domu w Wilkowya III
Wilkowya	Dom	I. 30. XX w.	ul. Powstańców Wielkopolskich 44	Zespół domu w Wilkowya III
Wilkowya	Budynek gospodarczy	pocz. XX w.	ul. Powstańców Wielkopolskich 97	Zespół domu w Wilkowya IV
Wilkowya	Dom	4 ćw. XIX w.	ul. Powstańców Wielkopolskich 97	Zespół domu w Wilkowya IV
Wilkowya	Dom	pocz. XX w.	ul. GORZEŃSKIEGO 10	
Wilkowya	Dom	pocz. XX w.	ul. Gorzeńskiego 14	
Wilkowya	Dom	I. 20. XX w.	ul. Gorzeńskiego 3	
Wilkowya	Dom	pocz. XX w.	ul. Gorzeńskiego 8	
Wilkowya	Dom	1 ćw. XX w.	ul. Łąkowa 11	
Wilkowya	Dom	1 ćw. XX w.	ul. Powstańców Wielkopolskich 26	
Wilkowya	Dom	1 ćw. XX w.	ul. Powstańców Wielkopolskich 30	
Wilkowya	Dom	1 ćw. XX w.	ul. Powstańców Wielkopolskich 34	
Wilkowya	Dom	k. XIX w.	ul. Powstańców Wielkopolskich 51	
Wilkowya	Dom	1 ćw. XX w.	ul. Powstańców Wielkopolskich 54	
Wilkowya	Dom	pocz. XX w.	ul. Powstańców Wielkopolskich 56	
Wilkowya	Dom	k. XIX w.	ul. Powstańców Wielkopolskich 59	
Wilkowya	Dom	1 ćw. XX w.	ul. Powstańców Wielkopolskich 72	
Wilkowya	Dom	1 ćw. XX w.	ul. Powstańców Wielkopolskich 73	
Wilkowya	Dom	1935 r.	ul. Powstańców Wielkopolskich 87	
Wilkowya	Kapliczka z figurą św. Piotra	k. XIX w.	ul. Powstańców Wielkopolskich	
Witaszyce	Budynek gospodarczy	k. XIX w.	ul. Aleja Wolności 46	
Witaszyce	Budynek gospodarczy	k. XIX w.	ul. Stawna 16	
Witaszyce	Dom	k. XIX w.	ul. Aleja Wolności 17	
Witaszyce	Dom	k. XIX w.	ul. Aleja Wolności 40	
Witaszyce	Dom	1904 r.	ul. Aleja Wolności 41	
Witaszyce	Dom	I. 30. XX w.	ul. Aleja Wolności 55	
Witaszyce	Dom	k. XIX w.	ul. Ceglana 9	
Witaszyce	Dom	I. 30. XX w.	ul. Roszanicza 10	
Witaszyce	Dom	I. 30. XX w.	ul. Roszanicza 21	
Witaszyce	Dom	pocz. XX w.	ul. Roszanicza 3	
Witaszyce	Dom	1 ćw. XX w.	ul. Stawna 13	
Witaszyce	Dom	k. XIX w.	ul. Stawna 3	



**Fundusze Europejskie**  
Pomoc Techniczna



**Rzeczpospolita  
Polska**

**Unia Europejska**  
Fundusz Spójności



Witaszyce	Dom	1 ćw. XX w.	ul. Stawna 6	
Witaszyce	Dom	1898 r.	ul. Stawna 7	
Witaszyce	Dom	I. 20. XX w.	ul. Szkolna 11	
Witaszyce	Kolumna z figurą MB	1 ćw. XX w.	ul. Aleja Wolności	
Witaszyczki	Dom	4 ćw. XIX w.	ul. Aleja Wolności 61	



Fundusze Europejskie  
Pomoc Techniczna



Rzeczpospolita  
Polska

Unia Europejska  
Fundusz Spójności



#### 4. Inwentaryzacja zasobów krajobrazu kulturowego ze szczególnym uwzględnieniem komponentów przyrodniczych

Miejscowość	Obiekt	Czas pow.	Adres	Zespół	Forma ochrony
Cielcza	Park (pozostałość)	k. XIX w.	ul. Henryka Sienkiewicza	Zespół folwarczny w Cielczy	
Dąbrowa	Park z sadem	2. poł. XIX w.		Zespół folwarczny w Dąbrowie	
Golina	Park ze sztuczną wyspą i fosą	k. XVIII w.	ul. Dworcowa	Zespół dworsko-folwarczny w Golinie	wpis do rejestru zabytków - 250/Wlkp/A z 2005-10-10
Hilarów	Park krajobrazowy	4. ćw. XIX w.		Zespół folwarczny w Hilarowie	
Jarocin	Park	4. ćw. XIX w.	ul. Leszczyce	Zespół folwarczny "Leszczyce"	
Jarocin	Park	1840 - 1850 r., przek. poł. XIX w.	ul. Park	Zespół pałacowo-parkowy Radolińskich	wpis do rejestru zabytków - 1504/A z 1974-03-28; 439/Wlkp/A z 2006-12-20
Mieszków	Park (pozostałość)	2. poł. XVIII w., k. XIX w.	ul. Dworcowa	Zespół dworski w Mieszkowie	
Potarzyca	Park krajobrazowy	poł. XIX w.	ul. Spółdzielcza	Zespół dworsko-folwarczny w Potarzycy	
Radlin	Ogród plebański	pocz. XX w.		Zespół kościoła par. p.w. św. Walentego w Radlinie	
Roszków	Park krajobrazowy	k. XIX w.		Zespół dworsko-folwarczny w Roszkowie	
Siedlemin	Park krajobrazowy	1. poł. XIX w.	ul. Potarzycka	Zespół dworsko-folwarczny w Siedleminie	wpis do rejestru zabytków - 876/Wlkp/A z 2012-12-10
Stefanów	Park (pozostałość)	4. ćw. XIX w.		Zespół folwarczny w Stefanowie	
Tarce	Park	1. poł. XIX w.		Zespół pałacowo-folwarczny w Tarcach	wpis do rejestru zabytków - 1390/A z 1973-02-24
Wilkowyja	Park	pocz. XX w.	ul. Polna	Zespół folwarczny w Wilkowyi (pozostałości)	
Wilkowyja	Ogród plebański	2. poł. XIX w.	ul. Zbigniewa Gorzeńskiego	Zespół kościoła par. p.w. św. Wojciecha	wpis do rejestru zabytków - 529/Wlkp/A z 2007-08-06
Witaszyce	Park i ogród	I. 20. XX w.	ul. Kolejowa	Zespół cukrowni i rafinerii	Miejscowy Plan Zagospodarowania Przestrzennego - uchwała nr XLII/438/2001 Rady Miejskiej w Jarocinie z dnia 31 sierpnia 2001 r. (wieś Witaszyce)



Fundusze Europejskie  
Pomoc Techniczna



Rzeczpospolita  
Polska

Unia Europejska  
Fundusz Spójności



Witaszycy	Park krajobrazowy	pocz. XIX w.	ul. Aleja Wolności	Zespół pałacowo-folwarczny w Witaszycach	wpis do rejestru zabytków - 1635/A z 1974-11-11; 474/Wkp/A z 2007-03-07
Zakrzew	Park	2. poł. XIX w.		Zespół pałacowo-folwarczny w Zakrzewie	wpis do rejestru zabytków - 713/A z 1995-11-23

#### Pomniki przyrody znajdujące się na terenie Gminy Jarocin

Identyfikator	Typ	Podtyp	Obiekt	Nazwa	Gatunek
PL.ZIPOP.1393.PP.3006023.10492	jednoobiektowy		drzewo	Piotr Józef	Klon polny - Acer campestre
PL.ZIPOP.1393.PP.3006023.689	wielooobiektowy	grupa drzew	drzewo		Dąb szypułkowy - Quercus robur
PL.ZIPOP.1393.PP.3006023.692	wielooobiektowy	grupa drzew	drzewo		Świerk pospolity - Picea abies
PL.ZIPOP.1393.PP.3006023.10486	jednoobiektowy		drzewo	Andrzej	Kasztanowiec zwyczajny (Kasztanowiec biały) - Aesculus hippocastanum
PL.ZIPOP.1393.PP.3006023.10484	jednoobiektowy		drzewo	Jan Ignacy	Jesion wyniosły - Fraxinus excelsior
PL.ZIPOP.1393.PP.3006023.683	wielooobiektowy	grupa drzew	głaz narzutowy	Kamienie ks. Radolina	brak danych
PL.ZIPOP.1393.PP.3006023.686	jednoobiektowy		drzewo		Lipa drobnolistna - Tilia cordata
PL.ZIPOP.1393.PP.3006023.698	wielooobiektowy	grupa drzew	drzewo		Platan klonolistny - Platanus xacerifolia (Platanus hispanica)
PL.ZIPOP.1393.PP.3006023.10490	jednoobiektowy		drzewo	Joanna	Dąb czerwony - Quercus rubra
PL.ZIPOP.1393.PP.3006023.10493	jednoobiektowy		drzewo	Władysław	Dąb szypułkowy - Quercus robur
PL.ZIPOP.1393.PP.3006023.692	wielooobiektowy	grupa drzew	drzewo		Świerk pospolity - Picea abies
PL.ZIPOP.1393.PP.3006023.698	wielooobiektowy	grupa drzew	drzewo		Platan klonolistny - Platanus xacerifolia (Platanus hispanica)
PL.ZIPOP.1393.PP.3006023.689	wielooobiektowy	grupa drzew	drzewo		Dąb szypułkowy - Quercus robur
PL.ZIPOP.1393.PP.3006023.10481	jednoobiektowy		drzewo	Stanisław Franciszek	Buk pospolity (Buk zwyczajny) - Fagus sylvatica
PL.ZIPOP.1393.PP.3006023.692	wielooobiektowy	grupa drzew	drzewo		Świerk pospolity - Picea abies
PL.ZIPOP.1393.PP.3006023.10483	jednoobiektowy		drzewo	Franciszek	Dąb szypułkowy - Quercus robur
PL.ZIPOP.1393.PP.3006023.689	wielooobiektowy	grupa drzew	drzewo		Dąb szypułkowy - Quercus robur
PL.ZIPOP.1393.PP.3006023.683	wielooobiektowy	grupa drzew	głaz narzutowy	Kamienie ks. Radolina	brak danych
PL.ZIPOP.1393.PP.3006023.689	wielooobiektowy	grupa drzew	drzewo		Dąb szypułkowy - Quercus robur
PL.ZIPOP.1393.PP.3006023.10491	jednoobiektowy		drzewo	Friedrich August	Dąb szypułkowy - Quercus robur
PL.ZIPOP.1393.PP.3006023.695	jednoobiektowy		drzewo		Świerk pospolity - Picea abies
PL.ZIPOP.1393.PP.3006023.10494	jednoobiektowy		drzewo	Hugo	Buk pospolity (Buk zwyczajny) - Fagus sylvatica
PL.ZIPOP.1393.PP.3006023.10488	jednoobiektowy		drzewo	Cecylia	Lipa drobnolistna - Tilia cordata
PL.ZIPOP.1393.PP.3006023.690	jednoobiektowy		drzewo		Dąb szypułkowy - Quercus robur





Fundusze Europejskie  
Pomoc Techniczna



Rzeczpospolita  
Polska

Unia Europejska  
Fundusz Spójności



PL.ZIPOP.1393.PP.3006023.704	jednoobiektowy		drzewo		Platan klonolistny - Platanus xacerifolia (Platanus xhispanica)
PL.ZIPOP.1393.PP.3006023.687	jednoobiektowy		drzewo		Dąb szypułkowy - Quercus robur
PL.ZIPOP.1393.PP.3006023.10485	jednoobiektowy		drzewo	Jan	Dąb szypułkowy - Quercus robur
PL.ZIPOP.1393.PP.3006023.703	jednoobiektowy		drzewo		Jesion wyniosły - Fraxinus excelsior
PL.ZIPOP.1393.PP.3006023.698	wieloobiektowy	grupa drzew	drzewo		Platan klonolistny - Platanus xacerifolia (Platanus xhispanica)
PL.ZIPOP.1393.PP.3006023.707	jednoobiektowy		drzewo		Klon pospolity (Klon zwyczajny) - Acer platanoides
PL.ZIPOP.1393.PP.3006023.10482	jednoobiektowy		drzewo	Stanisław	Dąb szypułkowy - Quercus robur
PL.ZIPOP.1393.PP.3006023.10495	jednoobiektowy		drzewo	Lucy	Platan klonolistny - Platanus xacerifolia (Platanus xhispanica)
PL.ZIPOP.1393.PP.3006023.696	jednoobiektowy		drzewo		brak danych
PL.ZIPOP.1393.PP.3006023.10489	jednoobiektowy		drzewo	Jan Hugo	Dąb szypułkowy - Quercus robur
PL.ZIPOP.1393.PP.3006023.10487	jednoobiektowy		drzewo	Alfred	Buk pospolity (Buk zwyczajny) - Fagus sylvatica
PL.ZIPOP.1393.PP.3006023.709	jednoobiektowy		drzewo		Grab zwyczajny (Grab pospolity) - Carpinus betulus
PL.ZIPOP.1393.PP.3006023.710	jednoobiektowy		drzewo		Milorząg dwukłapowy (Milorząg chiński, Milorząg dwudzielny) - Ginkgo biloba
PL.ZIPOP.1393.PP.3006023.708	jednoobiektowy		drzewo		Klon polny - Acer campestre
PL.ZIPOP.1393.PP.3006023.692	wieloobiektowy	grupa drzew	drzewo		Świerk pospolity - Picea abies
PL.ZIPOP.1393.PP.3006023.693	jednoobiektowy		drzewo		Dąb szypułkowy - Quercus robur
PL.ZIPOP.1393.PP.3006023.697	jednoobiektowy		drzewo		Sosna amerykańska (Wejmutka) - Pinus strobus
PL.ZIPOP.1393.PP.3006023.698	wieloobiektowy	grupa drzew	drzewo		Platan klonolistny - Platanus xacerifolia (Platanus xhispanica)
PL.ZIPOP.1393.PP.3006023.685	jednoobiektowy		drzewo		Lipa drobnolistna - Tilia cordata
PL.ZIPOP.1393.PP.3006023.706	jednoobiektowy		drzewo		Jesion wyniosły - Fraxinus excelsior
PL.ZIPOP.1393.PP.3006023.688	jednoobiektowy		drzewo		Sosna zwyczajna (Sosna pospolita) - Pinus sylvestris
PL.ZIPOP.1393.PP.3006023.694	jednoobiektowy		drzewo		Dąb szypułkowy - Quercus robur

Źródło: <https://www.gov.pl/web/gdos/dostep-do-danych-geoprzestrzennych>



Fundusze Europejskie  
Pomoc Techniczna



Rzeczpospolita  
Polska

Unia Europejska  
Fundusz Spójności



## 5. Inwentaryzacja wybranych zasobów układu kompozycyjno-krajobrazowego

Wybrane elementy kompozycji urbanistycznej miasta Jarocin:

- pozostałości układu miasta lokacyjnego;
- rynek z ratuszem;
- dworzec PKP wraz z okolicami;
- komponowane tereny zieleni:
  - park „Szubianki”;
  - park im. mjr. Zbigniewa hr. Ostroroga-Gorzeńskiego;
  - park Radolińskich z wraz z dworem i pozostałościami zamku „skarbczykiem”;
- Zespół koszar, obecnie 16 Jarociński Batalion Remontu Lotnisk;
- pozostałości układów przestrzennych dawnych założeń folwarcznych:
  - zespół folwarczny "Bogusław”;
  - zespół folwarczny "Leszczyce”;

Wybrane elementy kompozycji ruralistycznej Gminy Jarocin:

- historyczne układy ulic;
- historyczne układy przestrzenne:
  - zespół cukrowni i rafinerii w Witaszycach;
  - zespół gorzelni w Mieszkowie;
  - zespół gorzelni w Radlinie;
  - zespół dworski w Mieszkowie;
  - zespół dworsko-folwarczny w Golinie;
  - zespół dworsko-folwarczny w Potarzycy;
  - zespół dworsko-folwarczny w Roszkowie;
  - zespół dworsko-folwarczny w Siedleminie;
  - zespół folwarczny w Cielczy;
  - zespół folwarczny w Ciświcy;
  - zespół folwarczny w Dąbrowie;
  - zespół folwarczny w Hilarowie;
  - zespół folwarczny w Radlinie;
  - zespół folwarczny w Stefanowie;
  - zespół folwarczny w Wilkowie (pozostałości);



Fundusze Europejskie  
Pomoc Techniczna



Rzeczpospolita  
Polska

Unia Europejska  
Fundusz Spójności



- zespół pałacowo-folwarczny w Tarcach;
- zespół pałacowo-folwarczny w Witaszycach;
- zespół pałacowo-folwarczny w Zakrzewie;
- zespół pałacowy w Radlinie;
- komponowane tereny zieleni:
  - park i ogród w zespole cukrowni i rafinerii w Witaszycach;
  - pozostałości parku w zespole dworskim w Mieszkowie;
  - park ze sztuczną wyspą i fosą w zespole dworsko-folwarcznym w Golinie;
  - park krajobrazowy w zespole dworsko-folwarcznym w Potarzycy;
  - park krajobrazowy w zespole dworsko-folwarcznym w Roszkowie;
  - park krajobrazowy w zespole dworsko-folwarcznym w Siedleminie;
  - pozostałości parku w zespole folwarcznym w Cielczy;
  - park z sadem w zespole folwarcznym w Dąbrowie;
  - park krajobrazowy w zespole folwarcznym w Hilarowie;
  - pozostałości parku w zespole folwarcznym w Stefanowie;
  - pozostałości parku w zespole folwarcznym w Wilkowyi;
  - ogród plebański w zespole kościoła par. p.w. Św. Walentego w Radlinie;
  - ogród plebański w zespole kościoła par. p.w. Św. Wojciecha;
  - park w zespole pałacowo-folwarcznym w Tarcach;
  - park krajobrazowy w zespole pałacowo-folwarcznym w Witaszycach;
  - park w zespole pałacowo-folwarcznym w Zakrzewie;

Istotne ciągi i miejsca widokowe na terenie Gminy Jarocin:

- Zalew Roszków wraz z tamą;
- ul. Wrocławska od wjazdu do miasta do rynku;
- punkty widokowe z dominant krajobrazowych;

Wybrane dominanty krajobrazowe w Gminie Jarocin:

- Kościół ewangelicki, ob. rzymskokatolicki par. p.w. Św. Jerzego w Jarocinie;
- Kościół fil. p.w. Św. Trójcy w Witaszycach;
- Kościół par. p.w. Chrystusa Króla w Jarocinie;
- Kościół par. p.w. Podwyższenia Krzyża Świętego w Potarzycy;
- Kościół par. p.w. św. Andrzeja Apostoła w Golinie;



**Fundusze Europejskie**  
Pomoc Techniczna



**Rzeczpospolita  
Polska**

**Unia Europejska**  
Fundusz Spójności



- Kościół par. p.w. św. Małgorzaty w Cielczy;
- Kościół par. p.w. św. Marcina w Jarocinie;
- Kościół par. p.w. św. Mikołaja Biskupa w Siedleminie;
- Kościół par. p.w. Św. Walentego w Radlinie;
- Kościół par. p.w. św. Wawrzyńca w Mieszkowie;
- Kościół par. p.w. św. Wojciecha w Wilkowie;
- Kościół par. p.w. Wniebowzięcia Najświętszej Maryi Panny w Witaszycach;
- Wieża ciśnień przy ul. Dworcowej;
- Wieża ciśnień przy ul. Świętego Ducha 71;
- Pałac w zespole pałacowo-folwarcznym w Tarcach;
- Pałac przy ul. Aleja Wolności 35 w zespole pałacowo-folwarcznym w Witaszycach;
- Pałac w zespole pałacowo-folwarcznym w Zakrzewie;
- Pałac Radolińskich w zespole pałacowo-parkowym Radolińskich w Jarocinie;
- Grodziska wczesnośredniowieczne:
  - 061-032/84, Osiek – Czaszczew;
  - 063-032/52, Potarzyca;
  - 063-033/35, Golina;

Rzeczpospolita  
PolskaUnia Europejska  
Fundusz Spójności

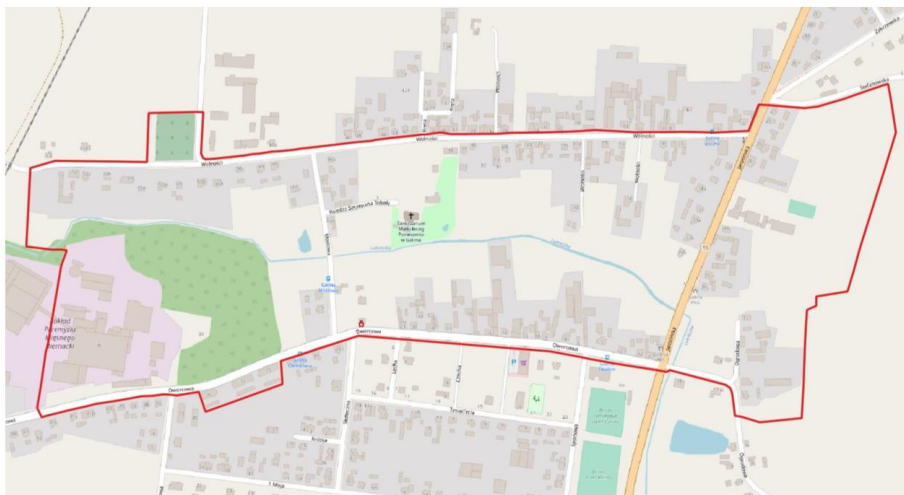
## 6. Weryfikacja przebiegu granic ochrony konserwatorskiej układów ruralistycznych

Strefy ochrony konserwatorskiej powinny w jak najlepszym stopniu zabezpieczać istniejący historyczny krajobraz miejscowości. Obowiązujące obecnie w prawie gminy obszary objęte tymi regulacjami zostały przeanalizowane i zweryfikowane. W tym celu wykorzystano zarówno archiwalne mapy jak i dane o lokalizacji zabytkowej zabudowy. Dodatkowo, w celu lepszego wykorzystania tak powstałych danych w celach regulacyjnych i planistycznych granice stref oparto na podziale działek ewidencyjnych.

W efekcie tych prac zaproponowano zmiany zasięgu stref ochrony konserwatorskiej dla Mieszkowa, Goliny, Cielczy, Siedlemina, Roszkowa, Potarzycy, Radlina, Witaszyc i Wilkowyi. Dane te zapisano w pliku wektorowym SHP zapisanym w układzie współrzędnych PL-2000 (strefa 6) który stanowi integralną część opracowania.



Rysunek 130 Propozycja zmiany przebiegu granic strefy ochrony konserwatorskiej dla miejscowości Cielcza (źródło: OpenStreetMap; opracowanie własne).

Rzeczpospolita  
PolskaUnia Europejska  
Fundusz Spójności

Rysunek 131 Propozycja zmiany przebiegu granic strefy ochrony konserwatorskiej dla miejscowości Golina (źródło: OpenStreetMap; opracowanie własne).



Rysunek 132 Propozycja zmiany przebiegu granic strefy ochrony konserwatorskiej dla miejscowości Mieszków (źródło: OpenStreetMap; opracowanie własne).



Rysunek 133 Propozycja zmiany przebiegu granic strefy ochrony konserwatorskiej dla miejscowości Potarzyca (źródło: OpenStreetMap; opracowanie własne).



Rysunek 134 Propozycja zmiany przebiegu granic strefy ochrony konserwatorskiej dla miejscowości Radlin (źródło: OpenStreetMap; opracowanie własne).



Fundusze Europejskie  
Pomoc Techniczna



Rzeczpospolita  
Polska

Unia Europejska  
Fundusz Spójności



Rysunek 135 Propozycja zmiany przebiegu granic strefy ochrony konserwatorskiej dla miejscowości Roszków (źródło: OpenStreetMap; opracowanie własne).



Rysunek 136 Propozycja zmiany przebiegu granic strefy ochrony konserwatorskiej dla miejscowości Siedlemin (źródło: OpenStreetMap; opracowanie własne).



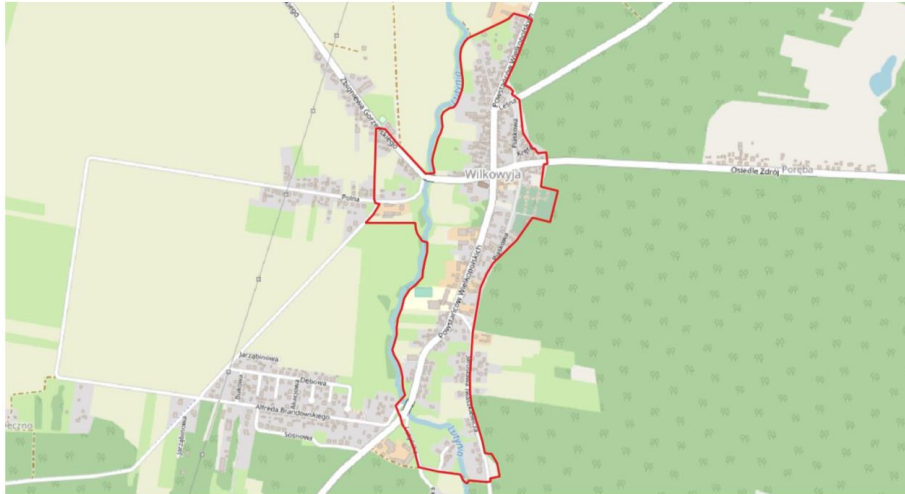


Fundusze Europejskie  
Pomoc Techniczna

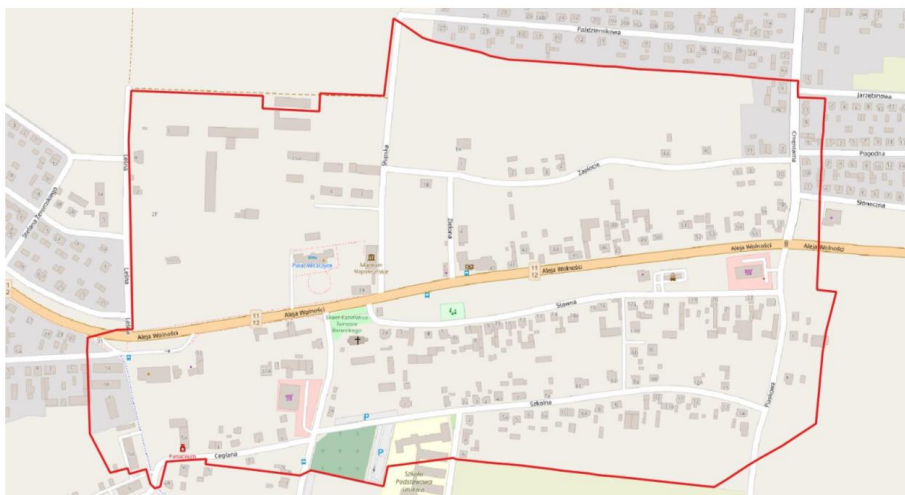


Rzeczpospolita  
Polska

Unia Europejska  
Fundusz Spójności



Rysunek 137 Propozycja zmiany przebiegu granic strefy ochrony konserwatorskiej dla miejscowości Wilkowoja (źródło: OpenStreetMap; opracowanie własne).



Rysunek 138 Propozycja zmiany przebiegu granic strefy ochrony konserwatorskiej dla miejscowości Witaszyce (źródło: OpenStreetMap; opracowanie własne).

